



ВЕСТНИК МОСКВЫ

ISSN 2713-0592

Апрель 2022

Специальный выпуск № 17




ВЕСТНИК МОСКВЫ

Апрель 2022 года | Спецвыпуск № 17

Постановления Правительства Москвы

О внесении изменения в постановление Правительства Москвы от 28 марта 2017 г. № 120-ПП от 15.04.22 № 590-ПП	2
О внесении изменений в постановление Правительства Москвы от 29 сентября 2020 г. № 1619-ПП от 19.04.22 № 602-ПП	4
О внесении изменений в постановление Правительства Москвы от 28 марта 2017 г. № 120-ПП от 19.04.22 № 605-ПП	15
О внесении изменений в постановление Правительства Москвы от 28 марта 2017 г. № 120-ПП от 19.04.22 № 607-ПП	18
Об утверждении проекта планировки территории вдоль Киевского направления Московской железной дороги на участке от Киевского вокзала до остановочного пункта «Апрелевка», остановочные пункты «Кокошкино», «Толстопальцево» от 19.04.22 № 621-ПП	21
О внесении изменений в постановление Правительства Москвы от 28 марта 2017 г. № 120-ПП от 19.04.22 № 623-ПП	164

Постановления Правительства Москвы



О внесении изменения в постановление Правительства Москвы от 28 марта 2017 г. № 120-ПП

Постановление Правительства Москвы от 15 апреля 2022 года № 590-ПП

В соответствии с Градостроительным кодексом Российской Федерации, Законом города Москвы от 25 июня 2008 г. № 28 «Градостроительный кодекс города Москвы», постановлением Правительства Москвы от 7 апреля 2009 г. № 270-ПП «О создании Городской комиссии по вопросам градостроительства, землепользования и застройки при Правительстве Москвы и об утверждении положений о Городской и окружной комиссиях по вопросам градостроительства, землепользования и застройки при Правительстве Москвы» **Правительство Москвы постановляет:**

1. Внести изменение в постановление Правительства Москвы от 28 марта 2017 г. № 120-ПП «Об утверждении правил землепользования и застройки города Москвы» (в редакции постановления Правительства Москвы от 11 сентября 2018 г. № 1089-ПП), изложив лист Д3-8-3-4 карты градостроительного зонирования

«Границы территориальных зон, подзон территориальных зон и предельные параметры разрешенного строительства, реконструкции объектов капитального строительства. Северо-Западный административный округ города Москвы» раздела 1 книги 10 территориальной части правил землепользования и застройки приложения к постановлению в редакции согласно приложению к настоящему постановлению.

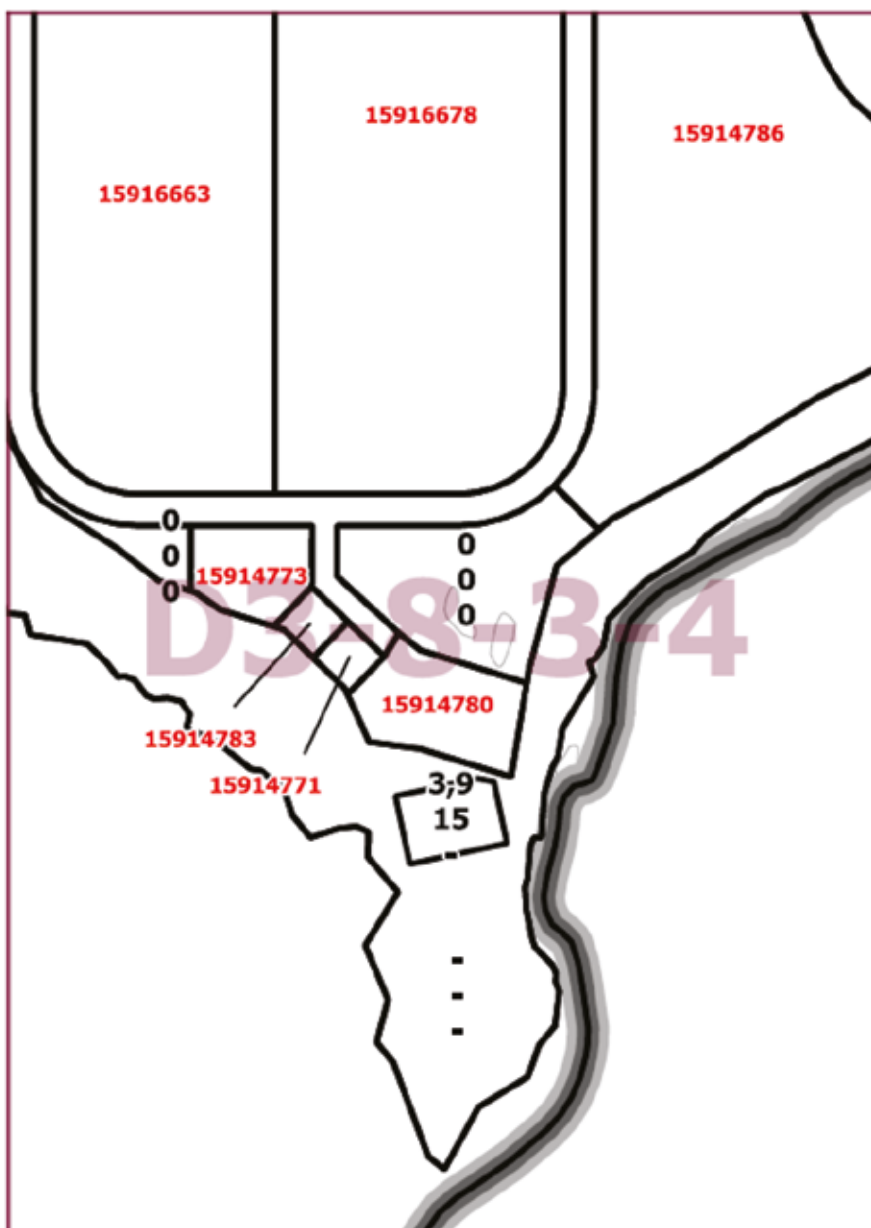
2. Контроль за выполнением настоящего постановления возложить на заместителя Мэра Москвы в Правительстве Москвы по вопросам градостроительной политики и строительства Бочкарева А.Ю.

Мэр Москвы **С.С.Собянин**

Приложение
к постановлению Правительства Москвы
от 15 апреля 2022 г. № 590-ПП

**Внесение изменения в приложение к постановлению Правительства Москвы
от 28 марта 2017 г. № 120-ПП**

Книга 10
Карта градостроительного зонирования
Границы территориальных зон, подзон территориальных зон
и предельные параметры разрешенного строительства,
реконструкции объектов капитального строительства
Северо-Западный административный округ города Москвы



О внесении изменений в постановление Правительства Москвы от 29 сентября 2020 г. № 1619-ПП

Постановление Правительства Москвы от 19 апреля 2022 года № 602-ПП

В соответствии с частью 22 статьи 45 Градостроительного кодекса Российской Федерации, постановлением Правительства Российской Федерации от 12 мая 2017 г. № 564 «Об утверждении Положения о составе и содержании документации по планировке территории, предусматривающей размещение одного или нескольких линейных объектов», Законом города Москвы от 25 июня 2008 г. № 28 «Градостроительный кодекс города Москвы» **Правительство Москвы постановляет:**

1. Внести изменения в постановление Правительства Москвы от 29 сентября 2020 г. № 1619-ПП «Об утверждении проекта планировки территории линейного объекта участка набережной Москвы-реки от Дорогомиловского моста, включая территорию под Белорусским мостом»:

1.1. Приложение 1 к постановлению дополнить разделом 1.2(1) в редакции согласно приложению 1 к настоящему постановлению.

1.2. Приложение 1 к постановлению дополнить разделом 1.3(1) в редакции согласно приложению 2 к настоящему постановлению.

1.3. Приложение 1 к постановлению дополнить разделом 2.2(1) в редакции согласно приложению 3 к настоящему постановлению.

1.4. Приложение 1 к постановлению дополнить разделом 2.3(1) в редакции согласно приложению 4 к настоящему постановлению.

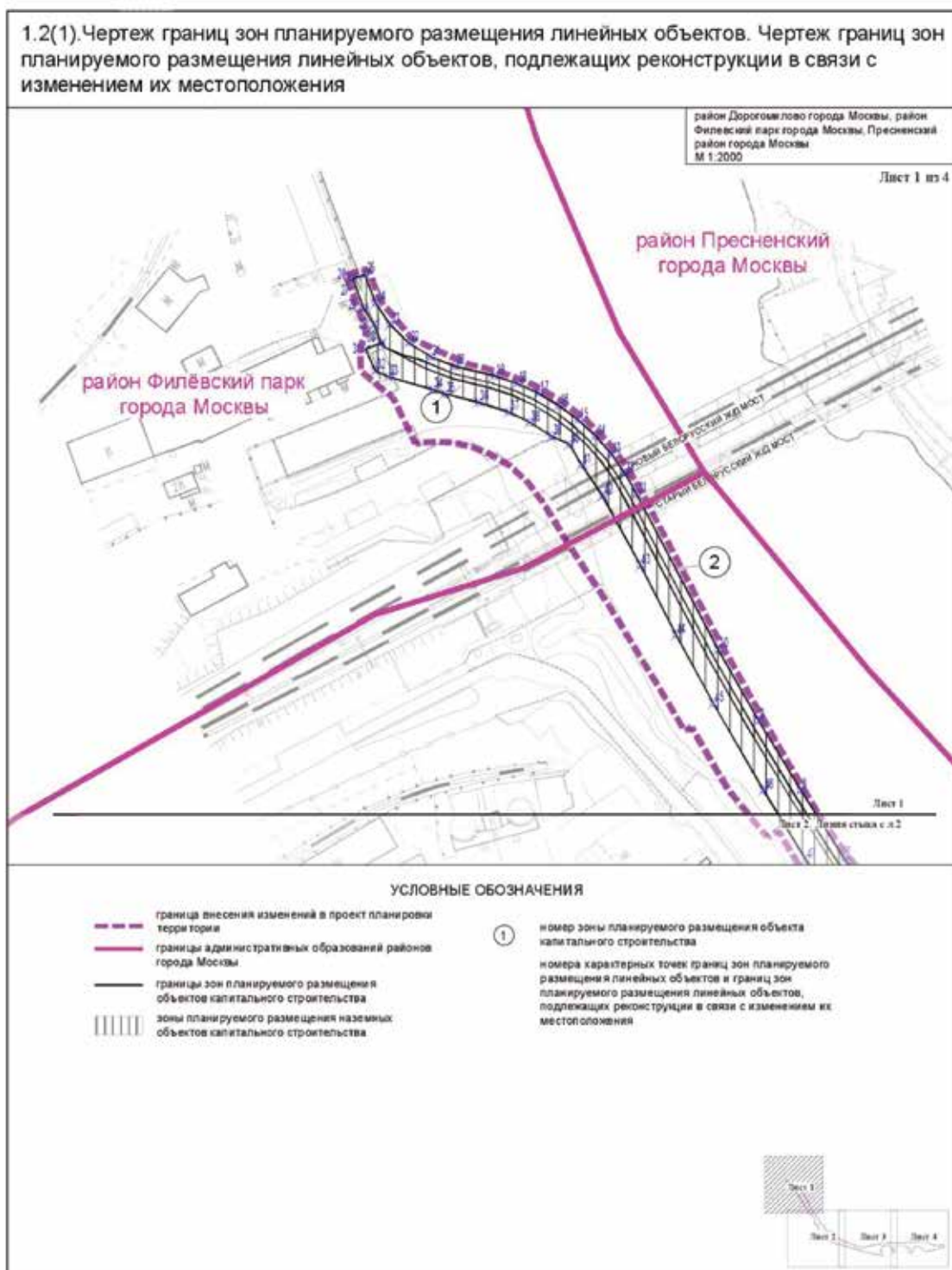
2. Контроль за выполнением настоящего постановления возложить на заместителя Мэра Москвы в Правительстве Москвы по вопросам градостроительной политики и строительства Бочкарева А.Ю.

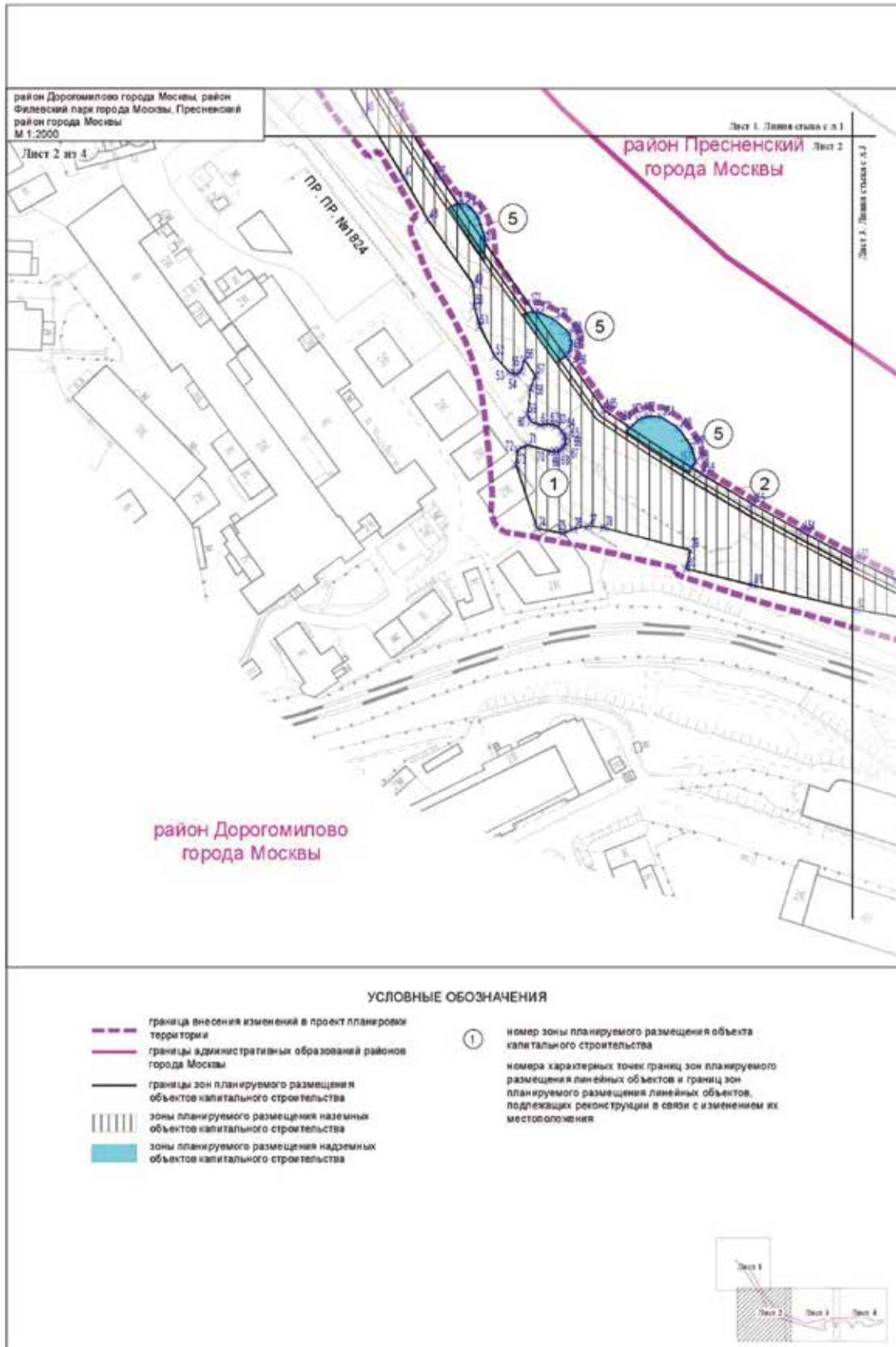
Мэр Москвы **С.С.Собянин**

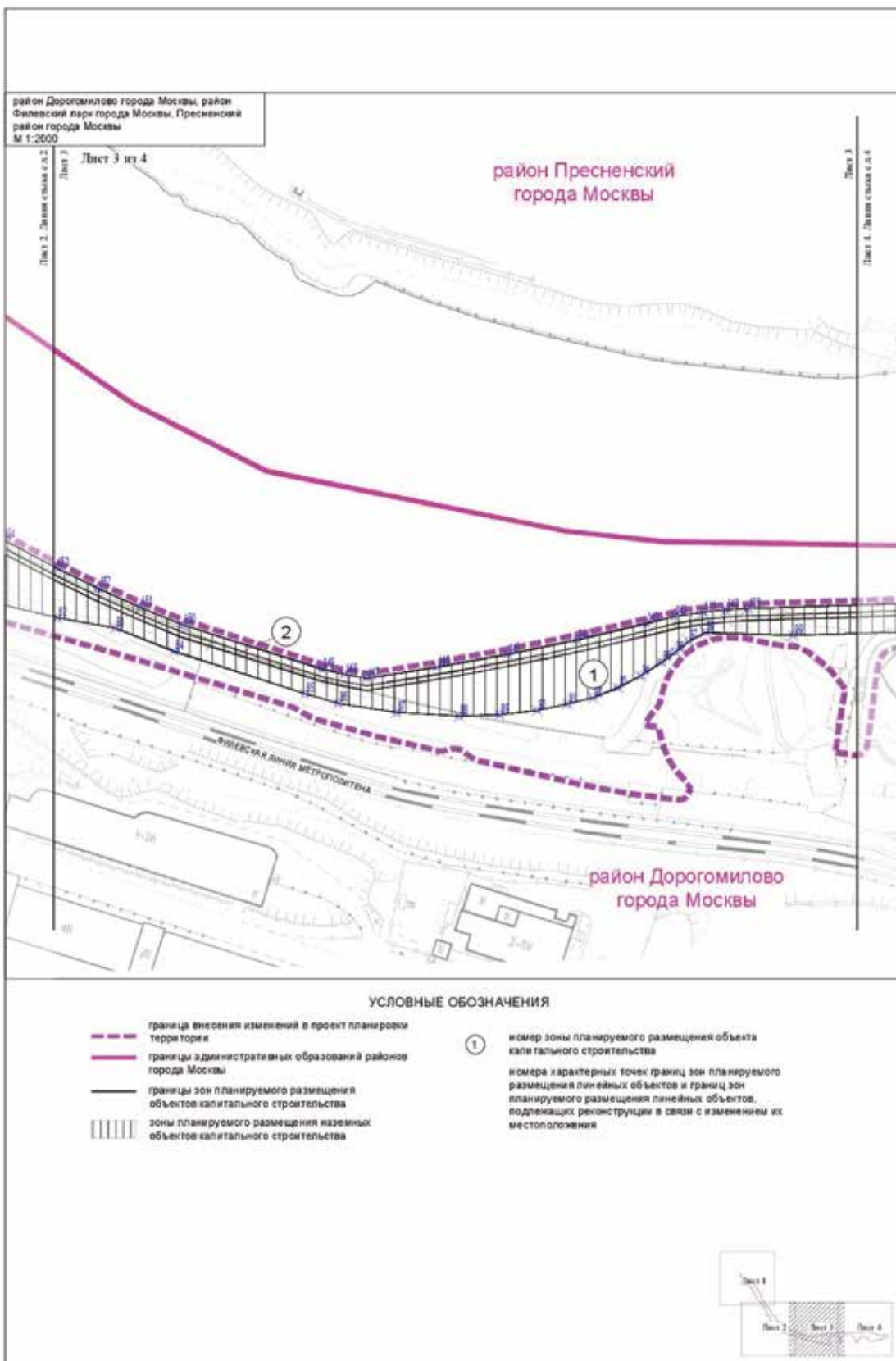
Приложение 1

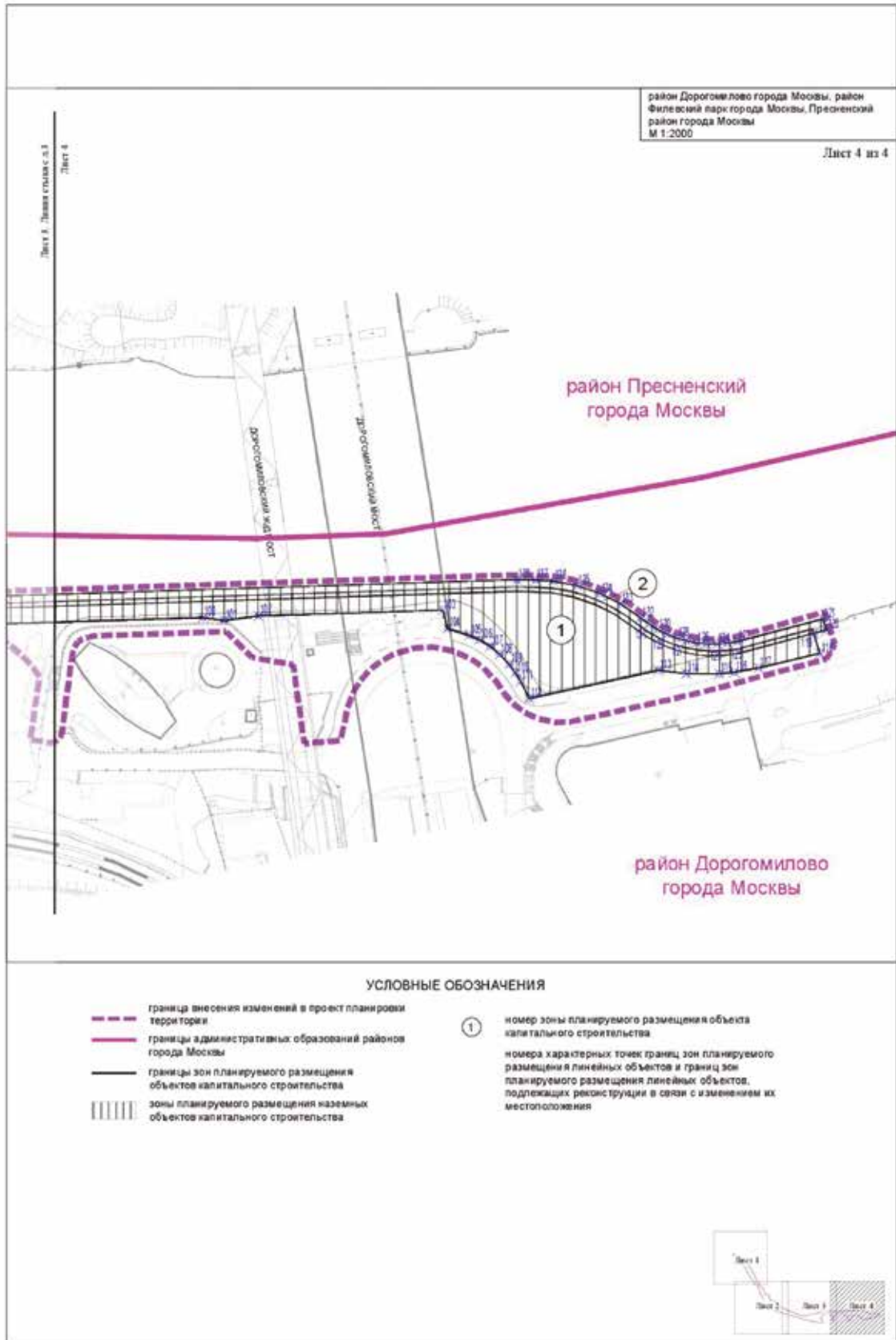
к постановлению Правительства Москвы
от 19 апреля 2022 г. № 602-ПП

Внесение изменения в приложение 1 к постановлению Правительства Москвы от 29 сентября 2020 г. № 1619-ПП





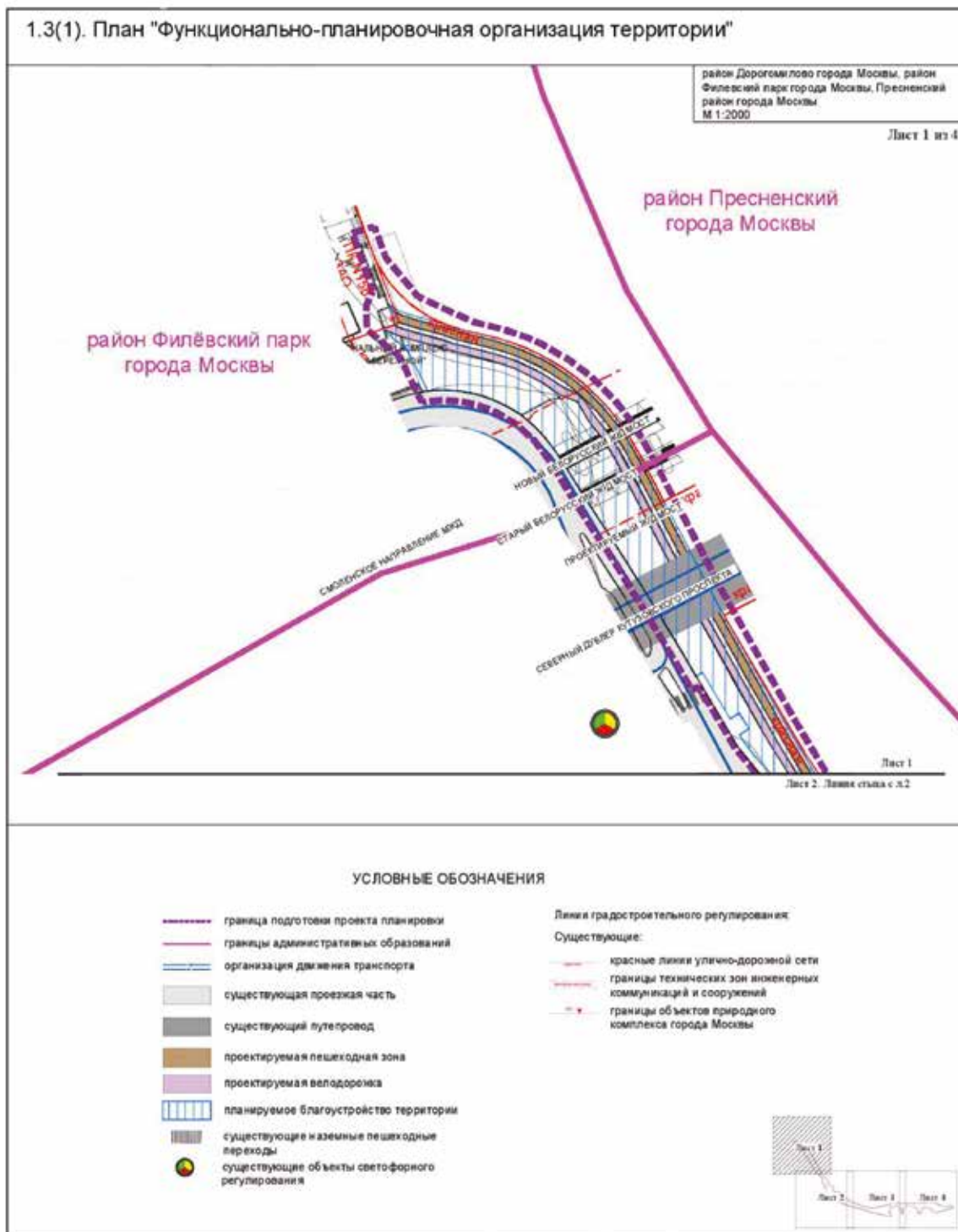






Приложение 2

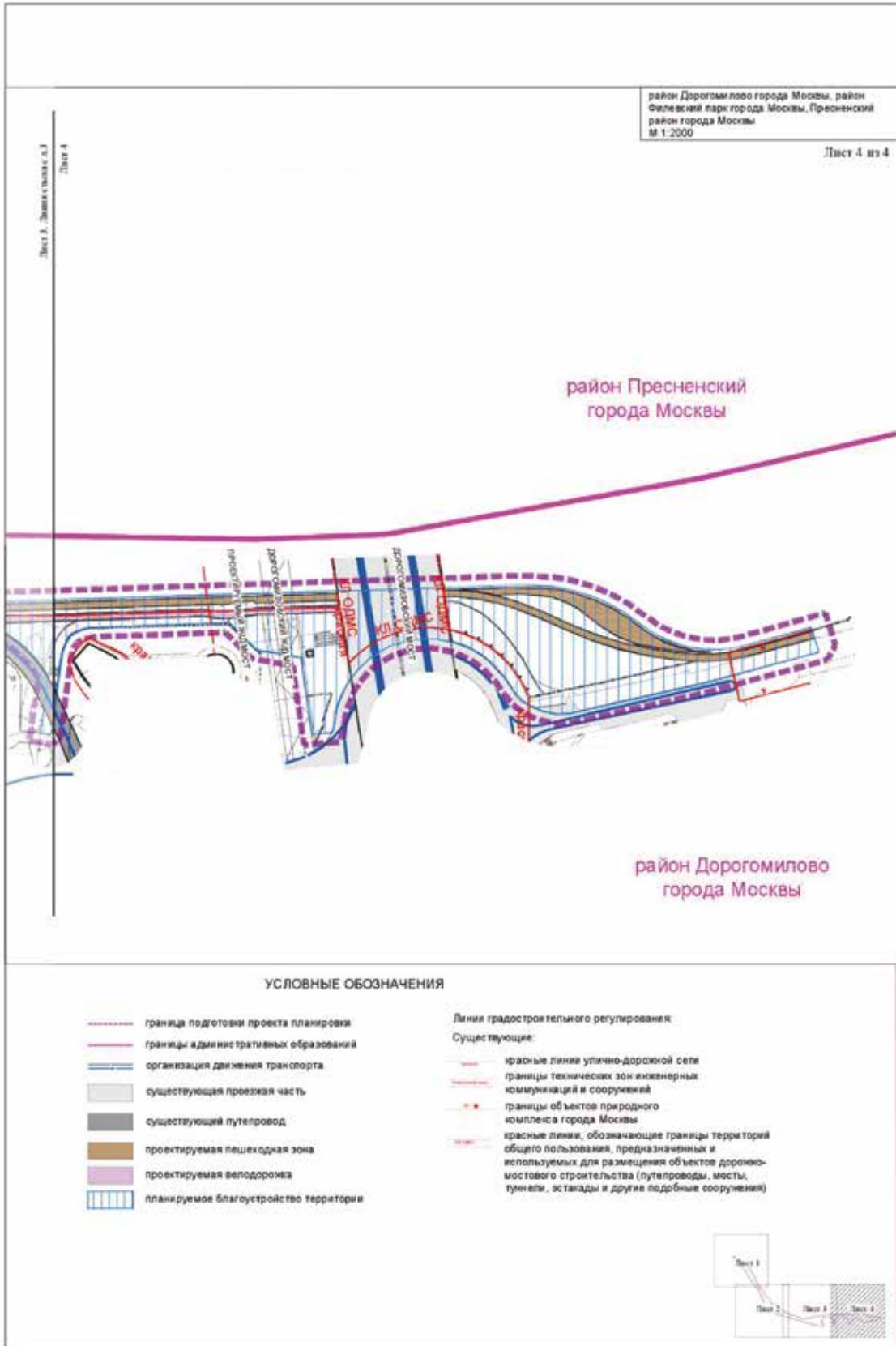
к постановлению Правительства Москвы
от 19 апреля 2022 г. № 602-ПП

Внесение изменения в приложение 1 к постановлению Правительства Москвы от 29 сентября 2020 г. № 1619-ПП









Приложение 3

к постановлению Правительства Москвы
от 19 апреля 2022 г. № 602-ПП

Внесение изменения в приложение 1 к постановлению Правительства Москвы от 29 сентября 2020 г. № 1619-ПП

2.2(1). Перечень зон планируемого размещения объектов капитального строительства к чертежу границ зон планируемого размещения линейных объектов и чертежу границ зон планируемого размещения линейных объектов, подлежащих реконструкции в связи с изменением их местоположения

№ п/п	№ на чертеже	Назначение зоны планируемого размещения	Наименование объекта	Характеристики объекта	
				Максимальная площадь, кв.м	Протяженность, м
1	2	3	4	5	6
1	1	Зона размещения наземного сооружения	Благоустройство набережной с размещением велодорожек и пешеходной зоны, амфитеатр	18529	-
2	2	Зона размещения наземного сооружения	Подпорная стенка	-	1228
3	5	Зона размещения наземного сооружения	Пешеходные проходы над Москвой-рекой	719	-

Приложение 4

к постановлению Правительства Москвы
от 19 апреля 2022 г. № 602-ПП

Внесение изменения в приложение 1 к постановлению Правительства Москвы от 29 сентября 2020 г. № 1619-ПП

2.3(1). Перечень координат характерных точек границ зон планируемого размещения линейных объектов к чертежу границ зон планируемого размещения линейных объектов и чертежу границ зон планируемого размещения линейных объектов, подлежащих реконструкции в связи с изменением их местоположения

Московская система координат		
№ точки	X	Y
1	8742.16	1584.48
2	8745.41	1584.21
3	8753.58	1581.22
4	8757.27	1578.35
5	8758.61	1576.14
6	8758.72	1573.18
7	8770.08	1565.48
8	8796.92	1548.27
9	8824.20	1531.77
10	8851.91	1515.99
11	8913.09	1483.93
12	8921.22	1479.33
13	8928.82	1473.93
14	8935.82	1467.76
15	8942.15	1460.89
16	8947.72	1453.41
17	8952.49	1445.39

Московская система координат		
№ точки	X	Y
18	8956.41	1436.92
19	8959.42	1428.09
20	8963.23	1412.59
21	8966.87	1403.01
22	8972.37	1394.37
23	8979.52	1387.03
24	8988.02	1381.30
25	8999.04	1377.17
26	8997.70	1372.40
27	8997.69	1372.33
28	8985.96	1376.73
29	8979.71	1380.87
30	8972.28	1383.57
31	8969.82	1377.28
32	8961.34	1381.24
33	8958.98	1386.41
34	8954.03	1403.79

Московская система координат		
№ точки	X	Y
35	8952.37	1408.62
36	8949.01	1421.91
37	8945.14	1433.72
38	8941.17	1441.86
39	8935.70	1450.52
40	8932.49	1457.54
41	8924.37	1462.31
42	8912.37	1470.51
43	8885.11	1485.33
44	8857.85	1499.37
45	8830.87	1514.15
46	8796.82	1533.78
47	8769.78	1550.25
48	8751.89	1560.57
49	8724.59	1579.71
50	8715.37	1580.05
51	8707.15	1582.23
52	8694.47	1588.71
53	8687.55	1594.79
54	8686.86	1597.77
55	8687.92	1599.67
56	8692.89	1601.10
57	8686.20	1605.91
58	8680.82	1603.67
59	8669.75	1602.43
60	8666.73	1603.86
61	8665.32	1607.77
62	8665.85	1611.48
63	8665.12	1614.77
64	8662.61	1617.07
65	8660.64	1618.26
66	8658.11	1618.53
67	8656.13	1617.77
68	8654.65	1616.26
69	8654.15	1614.44
70	8654.15	1612.56
71	8656.97	1602.64
72	8655.08	1598.26
73	8648.40	1597.71
74	8621.74	1606.49
75	8619.60	1617.22
76	8621.47	1621.70
77	8622.76	1628.07
78	8622.02	1634.58
79	8612.70	1670.96
80	8604.80	1669.28
81	8597.85	1697.41
82	8587.51	1741.21
83	8583.21	1765.49

Московская система координат		
№ точки	X	Y
84	8573.40	1790.14
85	8555.77	1844.79
86	8551.73	1858.70
87	8547.91	1883.22
88	8546.37	1909.42
89	8546.95	1926.28
90	8548.72	1942.07
91	8551.44	1954.78
92	8554.03	1965.39
93	8558.21	1975.81
94	8563.20	1985.40
95	8568.89	1994.25
96	8573.09	1999.99
97	8577.68	2005.54
98	8581.34	2012.62
99	8580.18	2049.33
100	8582.95	2140.03
101	8581.75	2148.99
102	8583.64	2163.53
103	8586.15	2241.60
104	8578.40	2243.43
105	8575.37	2252.75
106	8573.59	2256.96
107	8570.76	2261.55
108	8567.38	2265.65
109	8563.20	2269.57
110	8559.57	2272.34
111	8555.93	2274.54
112	8548.65	2278.03
113	8560.65	2332.75
114	8559.16	2344.46
115	8559.12	2358.52
116	8559.80	2364.91
117	8561.60	2375.23
118	8567.87	2401.03
119	8576.23	2398.45
120	8577.65	2403.82
121	8582.48	2402.54
122	8572.84	2366.08
123	8572.12	2361.81
124	8571.79	2357.49
125	8571.85	2353.16
126	8572.30	2348.85
127	8573.14	2344.60
128	8574.36	2340.44
129	8575.96	2336.41
130	8577.91	2332.54
131	8580.20	2328.87
132	8582.82	2325.42

Московская система координат		
№ точки	X	Y
133	8588.84	2316.65
134	8593.18	2308.00
135	8596.48	2298.39
136	8598.44	2288.42
137	8598.91	2280.67
138	8599.06	2272.90
139	8591.33	2030.16
140	8590.78	2020.91
141	8589.86	2011.69
142	8587.98	1999.33
143	8585.06	1987.81
144	8578.31	1958.73
145	8572.23	1929.49
146	8566.85	1900.12
147	8562.16	1870.63
148	8563.87	1861.25
149	8566.03	1851.95
150	8584.52	1793.82
151	8591.90	1775.89
152	8599.86	1758.22

Московская система координат		
№ точки	X	Y
153	8608.39	1740.83
154	8620.29	1718.34
155	8632.23	1696.92
156	8644.78	1675.85
157	8647.38	1671.77
158	8650.10	1673.32
159	8656.57	1671.31
160	8663.96	1666.06
161	8668.80	1658.88
162	8669.12	1653.39
163	8667.76	1649.38
164	8664.25	1645.77
165	8671.64	1634.82
166	8694.54	1618.47
167	8695.39	1619.62
168	8699.98	1621.09
169	8704.37	1619.85
170	8709.70	1613.95
171	8712.86	1607.66
172	8712.95	1605.33

О внесении изменений в постановление Правительства Москвы от 28 марта 2017 г. № 120-ПП

Постановление Правительства Москвы от 19 апреля 2022 года № 605-ПП

В соответствии с Градостроительным кодексом Российской Федерации, Законом города Москвы от 25 июня 2008 г. № 28 «Градостроительный кодекс города Москвы», постановлением Правительства Москвы от 7 апреля 2009 г. № 270-ПП «О создании Городской комиссии по вопросам градостроительства, землепользования и застройки при Правительстве Москвы и об утверждении положений о Городской и окружной комиссиях по вопросам градостроительства, землепользования и застройки при Правительстве Москвы» **Правительство Москвы постановляет:**

1. Внести изменения в постановление Правительства Москвы от 28 марта 2017 г. № 120-ПП «Об утверждении правил землепользования и застройки города Москвы» (в редакции постановлений Правительства Москвы от 29 января 2019 г. № 42-ПП, от 16 июля 2019 г. № 890-ПП):

1.1. Лист F9-7-1-3 карты градостроительного зонирования «Границы территориальных зон и виды разрешенного использования земельных участков и объектов капи-

тального строительства. Поселение Рязановское города Москвы» раздела 1 книги 12 территориальной части правил землепользования и застройки приложения к постановлению изложить в редакции согласно приложению 1 к настоящему постановлению.

1.2. Лист F9-7-1-3 карты градостроительного зонирования «Границы территориальных зон, подзон территориальных зон и предельные параметры разрешенного строительства, реконструкции объектов капитального строительства. Поселение Рязановское города Москвы» раздела 1 книги 12 территориальной части правил землепользования и застройки приложения к постановлению изложить в редакции согласно приложению 2 к настоящему постановлению.

2. Контроль за выполнением настоящего постановления возложить на заместителя Мэра Москвы в Правительстве Москвы по вопросам градостроительной политики и строительства Бочкарева А.Ю.

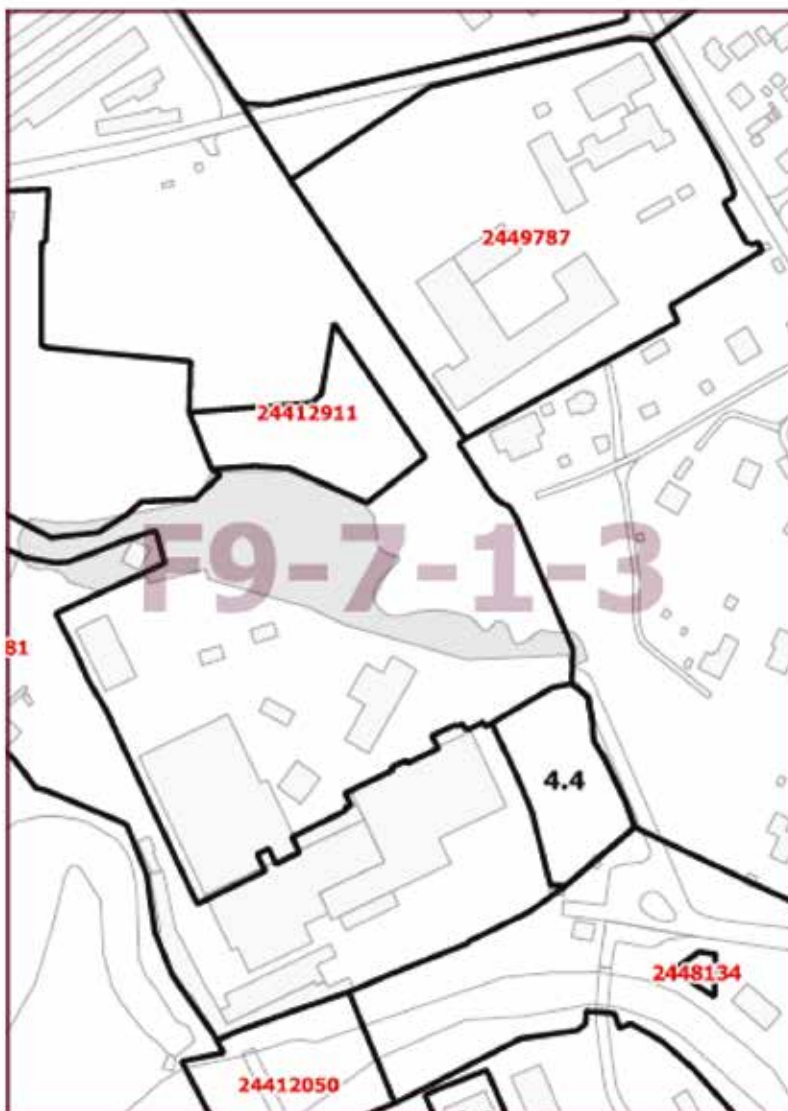
Мэр Москвы **С.С.Собянин**

Приложение 1
к постановлению Правительства Москвы
от 19 апреля 2022 г. № 605-ПП

**Внесение изменения в приложение к постановлению Правительства Москвы
от 28 марта 2017 г. № 120-ПП**

Книга 12
Новомосковский административный округ города Москвы

Карта градостроительного зонирования
Границы территориальных зон и виды разрешенного использования
земельных участков и объектов капитального строительства
поселение Рязановское города Москвы

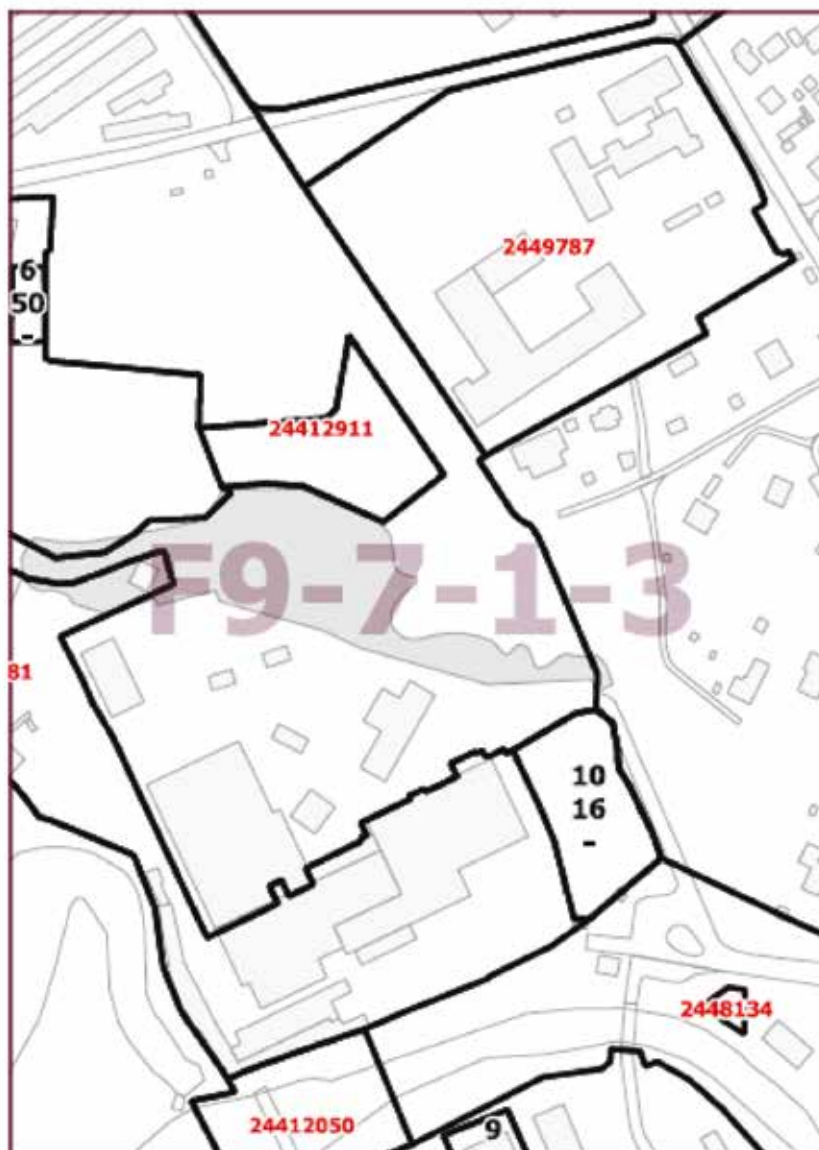


Приложение 2
к постановлению Правительства Москвы
от 19 апреля 2022 г. № 605-ПП

**Внесение изменения в приложение к постановлению Правительства Москвы
от 28 марта 2017 г. № 120-ПП**

Книга 12
Новомосковский административный округ города Москвы

Карта градостроительного зонирования
Границы территориальных зон, подзон территориальных зон
и предельные параметры разрешенного строительства,
реконструкции объектов капитального строительства
поселение Рязановское города Москвы



О внесении изменений в постановление Правительства Москвы от 28 марта 2017 г. № 120-ПП

Постановление Правительства Москвы от 19 апреля 2022 года № 607-ПП

В соответствии с Градостроительным кодексом Российской Федерации, Законом города Москвы от 25 июня 2008 г. № 28 «Градостроительный кодекс города Москвы», постановлением Правительства Москвы от 7 апреля 2009 г. № 270-ПП «О создании Городской комиссии по вопросам градостроительства, землепользования и застройки при Правительстве Москвы и об утверждении положений о Городской и окружной комиссиях по вопросам градостроительства, землепользования и застройки при Правительстве Москвы» **Правительство Москвы постановляет:**

1. Внести изменения в постановление Правительства Москвы от 28 марта 2017 г. № 120-ПП «Об утверждении правил землепользования и застройки города Москвы»:

1.1. Лист F8-2-4-2 карты градостроительного зонирования «Границы территориальных зон и виды разрешенного использования земельных участков и объектов капитального строительства. Юго-Западный административный округ города Москвы» раздела 1 книги 8 территориальной части правил землепользования и застройки приложения к постановлению изложить в редакции согласно приложению 1 к настоящему постановлению.

1.2. Лист F8-2-4-2 карты градостроительного зонирования «Границы территориальных зон, подзон территориальных зон и предельные параметры разрешенного строительства, реконструкции объектов капитального строительства. Юго-Западный административный округ города Москвы» раздела 1 книги 8 территориальной части правил землепользования и застройки приложения к постановлению изложить в редакции согласно приложению 2 к настоящему постановлению.

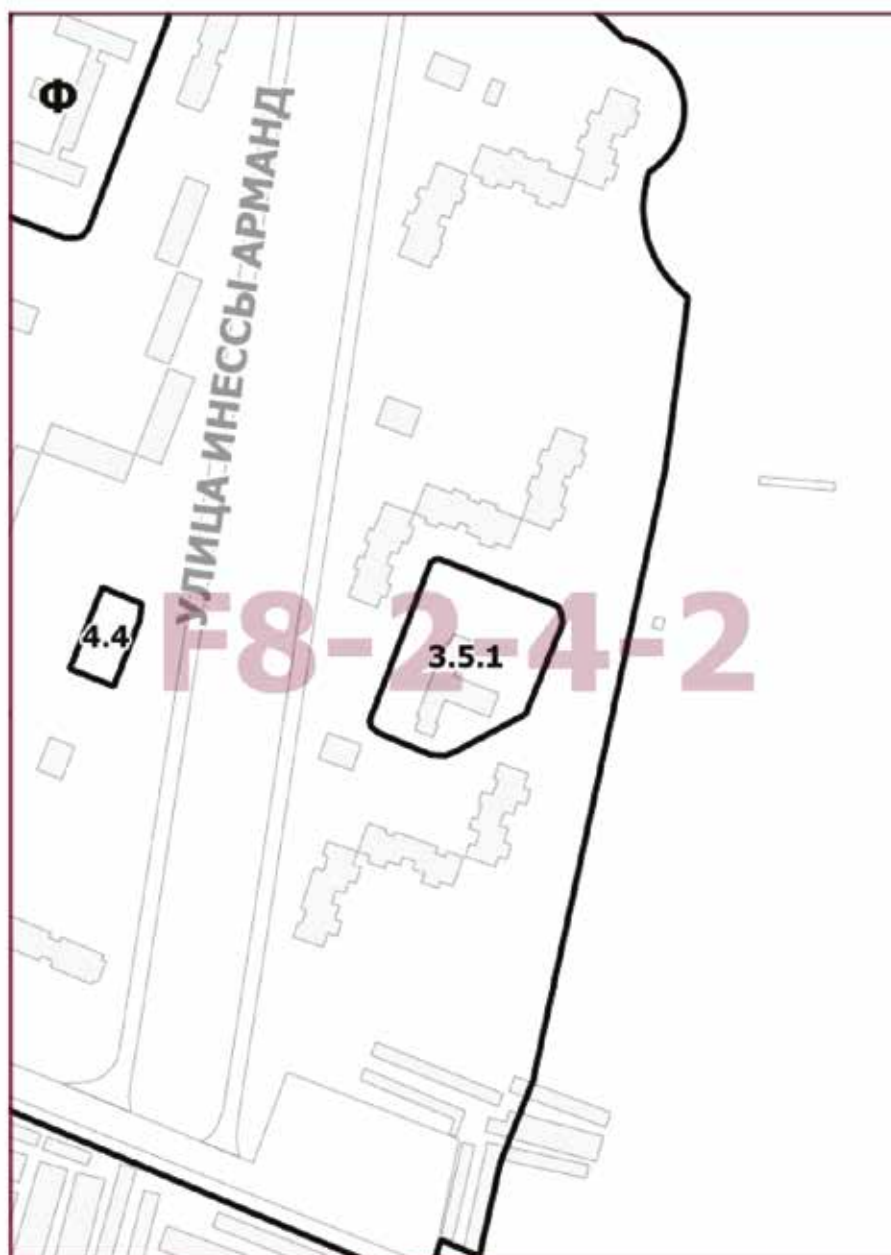
2. Контроль за выполнением настоящего постановления возложить на заместителя Мэра Москвы в Правительстве Москвы по вопросам градостроительной политики и строительства Бочкарева А.Ю.

Мэр Москвы **С.С.Собянин**

Приложение 1
к постановлению Правительства Москвы
от 19 апреля 2022 г. № 607-ПП

**Внесение изменения в приложение к постановлению Правительства Москвы
от 28 марта 2017 г. № 120-ПП**

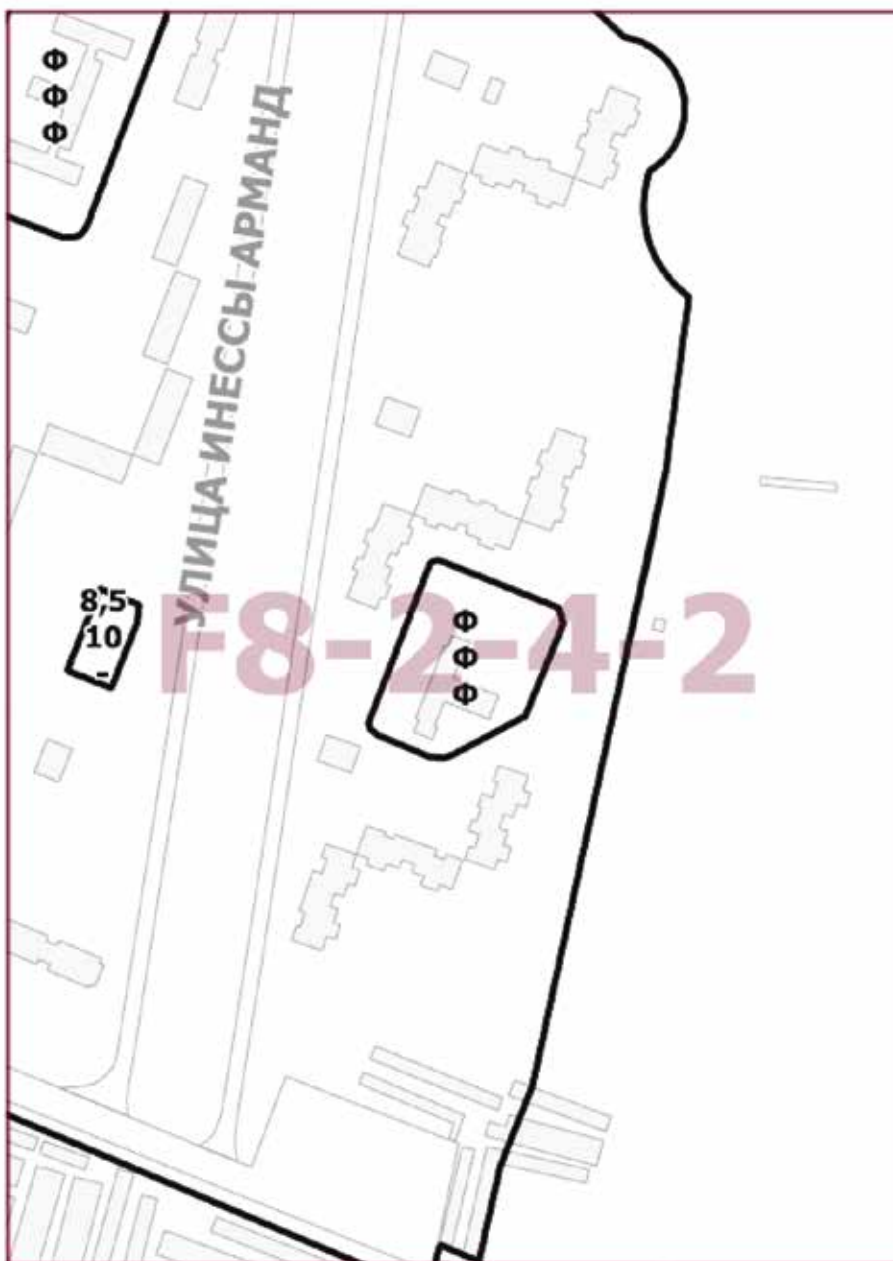
Книга 8
Карта градостроительного зонирования
Границы территориальных зон и виды разрешенного использования
земельных участков и объектов капитального строительства
Юго-Западный административный округ города Москвы



**Внесение изменения в приложение к постановлению Правительства Москвы
от 28 марта 2017 г. № 120-ПП**

Книга 8

Карта градостроительного зонирования
Границы территориальных зон, подзон территориальных зон
и предельные параметры разрешенного строительства,
реконструкции объектов капитального строительства
Юго-Западный административный округ города Москвы



Об утверждении проекта планировки территории вдоль Киевского направления Московской железной дороги на участке от Киевского вокзала до остановочного пункта «Апрелевка», остановочные пункты «Кокошкино», «Толстопальцево»

Постановление Правительства Москвы от 19 апреля 2022 года № 621-ПП

В соответствии с Градостроительным кодексом Российской Федерации, Законом города Москвы от 25 июня 2008 г. № 28 «Градостроительный кодекс города Москвы», пунктом 8.1 постановления Правительства Москвы от 30 апреля 2019 г. № 449-ПП «Об утверждении Положения о составе, порядке подготовки, согласования и представления на утверждение проектов планировки территории в городе Москве» **Правительство Москвы постановляет:**

1. Утвердить проект планировки территории вдоль Киевского направления Московской железной дороги на участке от Киевского вокзала до остановочного пункта «Апрелевка», остановочные пункты «Кокошкино», «Толстопальцево» (приложение).

2. Контроль за выполнением настоящего постановления возложить на заместителя Мэра Москвы в Правительстве Москвы по вопросам градостроительной политики и строительства Бочкарева А.Ю.

Мэр Москвы **С.С.Собянин**

Приложение

к постановлению Правительства Москвы от 19 апреля 2022 г. № 621-ПП

Проект планировки территории вдоль Киевского направления Московской железной дороги на участке от Киевского вокзала до остановочного пункта «Апрелевка», остановочные пункты «Кокошкино», «Толстопальцево»

1. Пояснительная записка

Территория в границах подготовки проекта планировки площадью 106,47 га расположена в районе Внуково города Москвы и поселении Кокошкино города Москвы и ограничена:

– с запада – индивидуальной жилой застройкой и объектами жилищно-коммунального назначения поселения Кокошкино города Москвы;

– с севера – садоводческим некоммерческим товариществом «ЦТСА», многоквартирной жилой застройкой, индивидуальной жилой застройкой, объектами жилищно-коммунального назначения, территорией храма во имя Веры, Надежды, Любви и матери их Софии в поселении Кокошкино города Москвы;

– с востока – многоквартирной жилой застройкой деревни Солманово, объектов ООО «Спортинг-клуб Москва», полосой отвода Киевского направления Московской железной дороги, индивидуальной жилой застройкой поселка Толстопальцево района Внуково города Москвы;

– с юга – территориями индивидуальной жилой застройкой поселка Толстопальцево района Внуково города Москвы, поселения Кокошкино города Москвы.

Основные транспортные связи территории подготовки проекта планировки с районами города Москвы обеспечивает Кокошкинское шоссе. Местные транспортные связи обеспечивают Январская, 1-я Октябрьская, Сен-

тябрьская, Учительская, Дачная улицы, улица Гагарина, расположенные на территории поселения Кокошкино города Москвы, а также Советская и Железнодорожная улицы поселка Толстопальцево района Внуково города Москвы.

Территория подготовки проекта планировки включает:

- участки полосы отвода Киевского направления Московской железной дороги;

- участки индивидуальной жилой застройки поселка Толстопальцево района Внуково города Москвы и поселения Кокошкино города Москвы;

- территории объектов жилищно-коммунального назначения;

- территории объектов производственного назначения;

- территории водоохранных зон;

- участки улично-дорожной сети.

Проектируемая территория расположена в границах приаэродромной территории, утвержденной приказом Федерального агентства воздушного транспорта (Росавиация) от 17 апреля 2020 г. № 394-П «Об установлении приаэродромной территории аэродрома Москва (Внуково)», и в границах полосы воздушных подходов аэродрома гражданской авиации Москвы (Внуково).

Проектом планировки территории предусматривается снос зданий и сооружений в установленном законом порядке.

Транспортное обеспечение территории.

В районе остановочного пункта «Кокошкино»:

– строительство и реконструкция улицы районного значения – 1-й Октябрьской улицы, переходящей в Учительскую улицу, протяженностью 0,45 км (параметры определяются на последующей стадии проектирования);

– строительство участка улицы районного значения – проектируемый проезд № 7000 с устройством разворотного кольца протяженностью 0,35 км (параметры определяются на последующей стадии проектирования), далее строительство пешеходной улицы до остановочного пункта «Толстопальцево» протяженностью 1,5 км – на первую очередь. На перспективу предусматривается формирование улицы районного значения со строительством отстойно-разворотной площадки городского наземного пассажирского транспорта с размещением здания конечной станции (параметры определяются на последующей стадии проектирования);

– строительство участка улично-дорожной сети районного значения с южной стороны от железной дороги на участке от проектируемого проезда № 7006 до Сентябрьской улицы в направлении Январской улицы, переходящего в 1-ю Октябрьскую улицу, протяженностью 1,3 км (параметры определяются на последующей стадии проектирования), с устройством подпорной стенки протяженностью 150 м вдоль железнодорожных путей;

– строительство участка улично-дорожной сети районного значения от проектируемого проезда № 7006 до Сентябрьской улицы протяженностью 0,85 км (параметры определяются на последующей стадии проектирования);

– строительство участка улично-дорожной сети местного значения по направлению Сентябрьской улицы до 1-й Октябрьской улицы (с возможностью организации движения наземного пассажирского транспорта) протяженностью 0,85 км (параметры определяются на последующей стадии проектирования);

– строительство улицы районного значения – участок улицы по красным линиям проектируемого проезда № 7006 протяженностью 0,7 км (параметры определяются на последующей стадии проектирования);

– строительство улицы районного значения – участок улицы по красным линиям проектируемого проезда № 7007 протяженностью 0,5 км (параметры определяются на последующей стадии проектирования);

– строительство улицы районного значения – участок улицы между проектируемым проездом № 7006 и проектируемым проездом № 7007, протяженностью 0,3 км (параметры определяются на последующей стадии проектирования);

– устройство подпорной стенки вдоль пруда с мероприятиями по укреплению береговой полосы протяженностью 100 м;

– устройство 17 заездных «карманов» остановочных пунктов городского наземного пассажирского транспорта;

– строительство пешеходного перехода, совмещенного с выходами на пассажирские платформы железной дороги, с возможностью продления через планируемый участок улично-дорожной сети (на перспективу);

– устройство 19 остановочных пунктов городского наземного пассажирского транспорта;

– организация площадки таксомоторного транспорта;

– организация двух площадок для велошеринга и парковок для велосипедов;

– организация перехватывающей парковки с северной стороны емкостью 120 мест;

– организация дополнительных наземных пешеходных переходов и светофорных объектов;

– размещение навесов «сухие ноги» от остановочного пункта «Кокоскино» Московского центрального диаметра (далее – МЦД) до остановок наземного городского пассажирского транспорта.

В районе остановочного пункта «Толстопальцево»:

– строительство и реконструкция улицы районного значения – Советская улица протяженностью 100 м (параметры определяются на последующей стадии проектирования);

– строительство пешеходного перехода, совмещенного с выходами на пассажирские платформы железной дороги, с возможностью продления через планируемый участок улично-дорожной сети;

– строительство здания конечной станции и инфраструктуры для электробусов с устройством отстойно-разворотной площадки с южной стороны железной дороги площадью 0,3 га;

– организация площадки таксомоторного транспорта с южной стороны от остановочного пункта «Толстопальцево»;

– организация двух площадок для велошеринга и парковок для велосипедов;

– устройство двух остановочных пунктов городского наземного пассажирского транспорта;

– организация перехватывающих парковок с южной стороны от остановочного пункта «Толстопальцево» емкостью 40 мест и с северной стороны – 20 мест;

– организация дополнительных наземных пешеходных переходов и светофорных объектов;

– организация навесов «сухие ноги» от остановочного пункта «Толстопальцево» МЦД до остановок наземного городского пассажирского транспорта.

Мероприятия по развитию инженерной инфраструктуры территории:

– реконструкция (устройство футляров) самотечной канализации диаметром 300 мм, протяженностью 0,40 км;

– строительство сетей дождевой канализации диаметром 400–500–600–800 мм, протяженностью 6,60 км;

– строительство сетей дождевой канализации диаметром 1000–1200 мм, протяженностью 0,70 км;

– устройство локального очистного сооружения поверхностного стока;

– перекладка газопровода диаметром 300 мм, давлением 0,6 МПа, протяженностью 0,26 км;

– перекладка газопровода диаметром 100 мм, давлением 0,6 МПа, протяженностью 0,15 км;

– перекладка газопровода диаметром 100–50 мм, давлением 0,005 МПа, протяженностью 1,10 км;

– строительство сетей электроснабжения (наружное освещение) протяженностью 6,5 км;

– устройство защитных футляров и железобетонных обойм на сохраняемых объектах инженерных коммуникаций;

– проведение мероприятий по обеспечению эксплуатационной надежности и сохранности существующих инженерных коммуникаций, расположенных в зонах планируемого размещения объектов.

Объем работ по перекладке, переустройству и реконструкции инженерных сетей с сохранением обеспечения потребителей и строительству сетей будет уточняться при разработке проектной документации в соответствии с техническими условиями эксплуатирующих организаций.

Мероприятия по обеспечению защиты населения в период чрезвычайных ситуаций.

Размещение объектов гражданской обороны (ГО) и электросирен оповещения региональной системы оповещения города Москвы о чрезвычайных ситуациях (электросирены оповещения) не предусматривается.

Демонтаж (списание) существующих объектов ГО и электросирен оповещения не предусматривается.

Мероприятия по охране окружающей среды.

1) мероприятия по защите геологической среды:

– крепление бортов строительных котлованов шпунтовыми ограждениями;

– противовибрационные мероприятия для размещаемых объектов капитального строительства (при необходимости);

– организация закрытой системы отвода поверхностного стока.

2) шумозащитные мероприятия:

– установка шумозащитного экрана (ограждения) со стороны усадебной застройки (параметры определяются на последующей стадии проектирования);

– устройство шумозащитного ограждения железнодорожных путей для уменьшения санитарного разрыва от железной дороги (необходимость установки и конкретное месторасположение шумозащитных экранов определяется ОАО «Российские железные дороги» на последующих стадиях проектирования в соответствии с положениями правовых актов Российской Федерации и города Москвы);

3) подготовка проекта санитарно-защитной зоны планируемого локального очистного сооружения поверхностного стока.

1	2	3	4	5	6	7	8	9	10	11	12
182	1.1, 3.1	12.0.1, 7.2.2	8,8378	-	20	-	Внеуличный пешеходный переход	Определяется на последующей стадии проектирования	-	-	-
183	-	12.0.1	1,83	-	-	-	-	-	-	-	-
184	-	12.0.1	8,056	-	-	-	-	-	-	-	-
185	-	12.0.1	3,1116	-	-	-	-	-	-	-	-
186	-	12.0.1	0,19	-	-	-	-	-	-	-	-
187	-	12.0.1	3,11	-	-	-	-	-	-	-	-
205	1.1	7.1.2	0,018	-	20	-	Внеуличный пешеходный переход	Определяется на последующей стадии проектирования	-	-	-
206	2.1	3.1.1	0,073	14	12	70	Очистные сооружения ливневой канализации	0,073	-	-	-
210	3.1	7.1.2	0,032	-	20	-	Внеуличный пешеходный переход	Определяется на последующей стадии проектирования	-	-	-
234	-	7.1.1, 7.1.2	0,0088	-	-	-	-	-	-	-	-
235	1.1, 3.1	7.1.1, 7.1.2, 7.2.2	0,0005	-	20	-	Внеуличный пешеходный переход	Определяется на последующей стадии проектирования	-	-	-
236	1.1, 3.1	7.1.1, 7.1.2, 7.2.2	0,0003	-	20	-	Внеуличный пешеходный переход	Определяется на последующей стадии проектирования	-	-	-

1	2	3	4	5	6	7	8	9	10	11	12
237	1.1, 3.1	7.1.1, 7.1.2, 7.2.2	0,0021	-	20	-	Внеуличный пешеходный переход	Определяется на последующей стадии проектирования	-	-	-
238	1.1, 3.1	7.1.1, 7.1.2, 7.2.2	0,0085	-	20	-	Внеуличный пешеходный переход	Определяется на последующей стадии проектирования	-	-	-
239	1.1, 3.1	7.1.1, 7.1.2, 7.2.2	0,0132	-	20	-	Внеуличный пешеходный переход	Определяется на последующей стадии проектирования	-	-	-
240	-	7.1.1, 7.1.2	0,0535	-	-	-	-	-	-	-	-
241	-	7.1.1, 7.1.2	0,0008	-	-	-	-	-	-	-	-
242	-	7.1.1, 7.1.2	0,0005	-	-	-	-	-	-	-	-
243	-	7.1.1, 7.1.2	0,0002	-	-	-	-	-	-	-	-
244	-	7.1.1, 7.1.2	10,458	-	-	-	-	-	-	-	-
245	-	7.1.1, 7.1.2	0,49	-	-	-	-	-	-	-	-
246	-	7.1.1, 7.1.2	0,975	-	-	-	-	-	-	-	-
247	-	7.1.1, 7.1.2	0,058	-	-	-	-	-	-	-	-
248	1.1, 3.1	7.1.1, 7.1.2, 7.2.2	0,0034	-	20	-	Внеуличный пешеходный переход	Определяется на последующей стадии проектирования	-	-	-

¹ Описание кодов видов разрешенного использования земельных участков и объектов капитального строительства содержится в приложениях к постановлению Правительства Москвы от 28 марта 2017 г. № 120-ПП «Об утверждении правил землепользования и застройки города Москвы».

3. Таблица «Характеристика земельных участков территории» к плану «Межевание территории»

Назначение территории	Номер участка на плане	Виды разрешенного использования земельных участков и объектов капитального строительства ²	Площадь земельных участков, (га)	Вид ограничения на земельном участке, площадь, (га)	Примечание
Участки жилых зданий	1	3	4	5	6
	2	Ф ³	0,0312	Приаэродромная территория аэропорта Внуково – 0,0312	-
	3	Ф ³	0,076	Приаэродромная территория аэропорта Внуково – 0,076	-
	5	Ф ³	0,0329	Приаэродромная территория аэропорта Внуково – 0,0329	-
	8	Ф ³	0,0254	Приаэродромная территория аэропорта Внуково – 0,0254	-
	9	Ф ³	0,0094	Приаэродромная территория аэропорта Внуково – 0,0094	-
	10	Ф ³	0,003	Приаэродромная территория аэропорта Внуково – 0,003	-
	11	Ф ³	0,002	Приаэродромная территория аэропорта Внуково – 0,002	-
	14	Ф ³	0,008	Приаэродромная территория аэропорта Внуково – 0,008	-
	15	Ф ³	0,0111	Приаэродромная территория аэропорта Внуково – 0,0111	-
	16	Ф ³	0,0031	Приаэродромная территория аэропорта Внуково – 0,0031	-
	17	Ф ³	0,0035	Приаэродромная территория аэропорта Внуково – 0,0035	-
	19	Ф ³	0,0045	Приаэродромная территория аэропорта Внуково – 0,0045	-
	20	Ф ³			

1	2	3	4	5	6
Ча́стки жи́тлїх зда́нїй	21	Ф ³	0,007	Приаэродромная территория аэропорта Внуково – 0,007	-
	22	Ф ³	0,0004	Приаэродромная территория аэропорта Внуково – 0,0004	-
	23	Ф ³	0,016	Приаэродромная территория аэропорта Внуково – 0,016	-
	24	Ф ³	0,0219	Приаэродромная территория аэропорта Внуково – 0,0219	-
	25	Ф ³	0,0126	Приаэродромная территория аэропорта Внуково – 0,0126	-
	27	Ф ³	0,0041	Приаэродромная территория аэропорта Внуково – 0,0041	-
	28	Ф ³	0,0059	Приаэродромная территория аэропорта Внуково – 0,0059	-
	29	Ф ³	0,0008	Приаэродромная территория аэропорта Внуково – 0,0008	-
	30	Ф ³	0,0285	Приаэродромная территория аэропорта Внуково – 0,0285	-
	31	Ф ³	0,0301	Приаэродромная территория аэропорта Внуково – 0,03	-
	35	Ф ³	0,0081	Охранная зона объектов электроэнергетики – 0,0018; Приаэродромная территория аэропорта Внуково – 0,008	-
	37	Ф ³	0,0062	Приаэродромная территория аэропорта Внуково – 0,0062	-
	38	Ф ³	0,0064	Приаэродромная территория аэропорта Внуково – 0,0064	-
	39	Ф ³	0,0483 ⁴	Водоохранная (рыбоохранная) зона – 0,037; прибрежная защитная полоса – 0,037; приаэродромная территория аэропорта Внуково – 0,0483	Планируемое изъятие в установленном законом порядке – 0,0483 га. Снос в установленном законом порядке

1	2	3	4	5	6
	40	Ф ³	0,2696 ⁴	Улично-дорожная сеть – 0,1181; водоохранная (рыбоохранная) зона – 0,1; прибрежная защитная полоса – 0,1; приаэродромная территория аэропорта Внуково – 0,2696	Планируемое изъятие в установленном законом порядке – 0,2696 га. Снос в установленном законом порядке
	41	Ф ³	0,0513 ⁴	Улично-дорожная сеть – 0,0425; водоохранная (рыбоохранная) зона – 0,03; прибрежная защитная полоса – 0,03; приаэродромная территория аэропорта Внуково – 0,0513	Планируемое изъятие в установленном законом порядке – 0,0513 га. Снос в установленном законом порядке
	42	Ф ³	0,0101 ⁴	Улично-дорожная сеть – 0,0101; приаэродромная территория аэропорта Внуково – 0,0101	Планируемое изъятие в установленном законом порядке – 0,0101 га
	43	Ф ³	0,0093 ⁴	Улично-дорожная сеть – 0,0093; приаэродромная территория аэропорта Внуково – 0,0093	Планируемое изъятие в установленном законом порядке – 0,0093 га
	44	2.1, 2.2, 13.2	0,0429	Приаэродромная территория аэропорта Внуково – 0,0428	-
	46	2.1, 2.2, 13.2	0,0101	Приаэродромная территория аэропорта Внуково – 0,0101	-
	47	2.1, 2.2, 13.2	0,0372	Приаэродромная территория аэропорта Внуково – 0,0372	-
	48	2.1, 2.2, 13.2	0,037	Улично-дорожная сеть – 0,0292; приаэродромная территория аэропорта Внуково – 0,037	Планируемое изъятие в установленном законом порядке – 0,0292 га
	49	2.1, 2.2, 13.2	0,0391	Приаэродромная территория аэропорта Внуково – 0,0391	-
	50	2.1, 2.2, 13.2	0,0254	Приаэродромная территория аэропорта Внуково – 0,0254	-
	51	2.1, 2.2, 13.2	0,1	Приаэродромная территория аэропорта Внуково – 0,1	-
	52	2.1, 2.2, 13.2	0,017	Приаэродромная территория аэропорта Внуково – 0,017	-

Участки земли изъятия

1	2	3	4	5	6
	53	2.1, 2.2, 13.2	0,1	Приаэродромная территория аэропорта Внуково – 0,1	-
	54	2.1, 2.2, 13.2	0,0436	Приаэродромная территория аэропорта Внуково – 0,0436	-
	55	2.1, 2.2, 13.2	0,1007	Приаэродромная территория аэропорта Внуково – 0,1007	-
	56	2.1, 2.2, 13.2	0,0512	Приаэродромная территория аэропорта Внуково – 0,1406	-
	57	2.1, 2.2, 13.2	0,1001	Приаэродромная территория аэропорта Внуково – 0,1	-
	58	2.1, 2.2, 13.2	0,0924	Приаэродромная территория аэропорта Внуково – 0,0924	-
	59	2.1, 2.2, 13.2	0,0281	Приаэродромная территория аэропорта Внуково – 0,0281	-
	60	2.1, 2.2, 13.2	0,1011	Приаэродромная территория аэропорта Внуково – 0,1011	-
	61	2.1, 2.2, 13.2	0,05	Приаэродромная территория аэропорта Внуково – 0,05	-
	62	2.1, 2.2, 13.2	0,1018	Приаэродромная территория аэропорта Внуково – 0,1	-
	63	2.1, 2.2, 13.2	0,05	Приаэродромная территория аэропорта Внуково – 0,05	-
	64	2.1, 2.2, 13.2	0,1004	Приаэродромная территория аэропорта Внуково – 0,1	-
	65	2.1, 2.2, 13.2	0,1002	Приаэродромная территория аэропорта Внуково – 0,1	-
	66	2.1, 2.2, 13.2	0,0467	Приаэродромная территория аэропорта Внуково – 0,0467	-
	67	2.1, 2.2, 13.2	0,1003	Приаэродромная территория аэропорта Внуково – 0,1	-
	68	2.1, 2.2, 13.2	0,1023	Приаэродромная территория аэропорта Внуково – 0,1	-
	69	2.1, 2.2, 13.2	0,1	Приаэродромная территория аэропорта Внуково – 0,1	-

Участки жилых зданий

1	2	3	4	5	6
Участки жилищного назначения	70	2.1, 2.2, 13.2	0,0871	Приаэродромная территория аэропорта Внуково – 0,0871	-
	71	2.1, 2.2, 13.2	0,0578	Приаэродромная территория аэропорта Внуково – 0,0578	-
	73	2.1, 2.2, 13.2	0,0026	Приаэродромная территория аэропорта Внуково – 0,0026	-
	75	2.1, 2.2, 13.2	0,075	Приаэродромная территория аэропорта Внуково – 0,075	-
	77	2.1, 2.2, 13.2	0,0109	Приаэродромная территория аэропорта Внуково – 0,0109	-
	78	2.1, 2.2, 13.2	0,0575	Приаэродромная территория аэропорта Внуково – 0,0575	-
	81	2.1, 2.2, 13.2	0,0077	Приаэродромная территория аэропорта Внуково – 0,0077	-
	82	2.1, 2.2, 13.2	0,0701	Приаэродромная территория аэропорта Внуково – 0,07	-
	83	2.1, 2.2, 13.2	0,0211	Приаэродромная территория аэропорта Внуково – 0,0211	-
	85	2.1, 2.2, 13.2	0,0339	Приаэродромная территория аэропорта Внуково – 0,0339	-
	86	2.1, 2.2, 13.2	0,0955	Приаэродромная территория аэропорта Внуково – 0,0955	-
	89	2.1, 2.2, 13.2	0,0172	Приаэродромная территория аэропорта Внуково – 0,0172	-
	90	2.1, 2.2, 13.2	0,0508	Приаэродромная территория аэропорта Внуково – 0,0508	-
	91	2.1, 2.2, 13.2	0,0489	Приаэродромная территория аэропорта Внуково – 0,0489	-
	92	2.1, 2.2, 13.2	0,0839	Приаэродромная территория аэропорта Внуково – 0,0839	-
93	2.1, 2.2, 13.2	0,0102	Приаэродромная территория аэропорта Внуково – 0,0102	-	
95	2.1, 2.2, 13.2	0,0399	Приаэродромная территория аэропорта Внуково – 0,0399	-	

1	2	3	4	5	6
	96	2.1, 2.2, 13.2	0,0268	Приаэродромная территория аэропорта Внуково – 0,0268	-
	99	2.1, 2.2, 13.2	0,0026	Приаэродромная территория аэропорта Внуково – 0,0026	-
	102	2.1, 2.2, 13.2	0,0698	Приаэродромная территория аэропорта Внуково – 0,0698	-
	104	2.1, 2.2, 13.2	0,0361	Приаэродромная территория аэропорта Внуково – 0,036	-
	112	2.1, 2.2, 13.2	0,0273	Приаэродромная территория аэропорта Внуково – 0,0273	-
	113	2.1, 2.2, 13.2	0,0526	Приаэродромная территория аэропорта Внуково – 0,0526	-
	114	Ф ³	0,0581 ⁴	Улично-дорожная сеть – 0,0581; Водоохранная (рыбоохранная) зона – 0,0015; Прибрежная защитная полоса – 0,0015; Приаэродромная территория аэропорта Внуково – 0,0581	Планируемое изъятие в установленном законом порядке – 0,0581 га
	115	Ф ³	0,008	Приаэродромная территория аэропорта Внуково – 0,008	-
	117	2.1, 2.2, 13.2	0,0549	Приаэродромная территория аэропорта Внуково – 0,0549	-
	118	2.1, 2.2, 13.2	0,093	Приаэродромная территория аэропорта Внуково – 0,093	-
	119	2.1, 2.2, 13.2	0,0476	Приаэродромная территория аэропорта Внуково – 0,0476	-
	120	2.1, 2.2, 13.2	0,0203	Приаэродромная территория аэропорта Внуково – 0,0203	-
	121	2.1, 2.2, 13.2	0,1175	Водоохранная (рыбоохранная) зона – 0,07; Прибрежная защитная полоса – 0,07; Приаэродромная территория аэропорта Внуково – 0,1175	-

Участки жилищно-коммунального назначения

1	2	3	4	5	6
	122	2.1, 2.2, 13.2	0,0934	Водоохранная (рыбоохранная) зона – 0,024; прибрежная защитная полоса – 0,024; приаэродромная территория аэропорта Внуково – 0,0934	-
	123	2.1, 2.2, 13.2	0,0976	Водоохранная (рыбоохранная) зона – 0,128; прибрежная защитная полоса – 0,128; приаэродромная территория аэропорта Внуково – 0,0976	-
	124	2.1, 2.2, 13.2	0,0515	Водоохранная (рыбоохранная) зона – 0,0515; прибрежная защитная полоса – 0,0515; приаэродромная территория аэропорта Внуково – 0,0515	-
	125	2.1, 2.2, 13.2	0,0935	Водоохранная (рыбоохранная) зона – 0,04; прибрежная защитная полоса – 0,04; приаэродромная территория аэропорта Внуково – 0,0935	-
	128	2.1, 2.2, 13.2	0,1189	Водоохранная (рыбоохранная) зона – 0,035; прибрежная защитная полоса – 0,035; приаэродромная территория аэропорта Внуково – 0,1189	-
	130	2.1, 2.2, 13.2	0,1926	Приаэродромная территория аэропорта Внуково – 0,1926	-
	131	2.1, 2.2, 13.2	0,1104	Улично-дорожная сеть – 0,0019; приаэродромная территория аэропорта Внуково – 0,1104	Планируемое изъятие в установленном законом порядке – 0,0019 га
	132	2.1, 2.2, 13.2	0,0886	Приаэродромная территория аэропорта Внуково – 0,0886	-
	133	2.1, 2.2, 13.2	0,0655	Приаэродромная территория аэропорта Внуково – 0,0654	-
	134	2.1, 2.2, 13.2	0,0086	Приаэродромная территория аэропорта Внуково – 0,0086	-
	135	2.1, 2.2, 13.2	0,0434	Приаэродромная территория аэропорта Внуково – 0,0434	-
	136	2.1, 2.2, 13.2	0,0224	Приаэродромная территория аэропорта Внуково – 0,0224	-
	137	2.1, 2.2, 13.2	0,0252	Приаэродромная территория аэропорта Внуково – 0,0252	-
	138	2.1, 2.2, 13.2	0,0393	Приаэродромная территория аэропорта Внуково – 0,0393	-

Ча́стки жи́лых зда́ний:

1	2	3	4	5	6
	139	2.1, 2.2, 13.2	0,0505	Приаэродромная территория аэропорта Внуково – 0,0505	-
	140	2.1, 2.2, 13.2	0,0247	Приаэродромная территория аэропорта Внуково – 0,0247	-
	141	2.1, 2.2, 13.2	0,0656	Приаэродромная территория аэропорта Внуково – 0,0656	-
	142	2.1, 2.2, 13.2	0,0083	Приаэродромная территория аэропорта Внуково – 0,0083	-
	144	2.1, 2.2, 13.2	0,0263	Приаэродромная территория аэропорта Внуково – 0,0263	-
	145	2.1, 2.2, 13.2	0,0316	Приаэродромная территория аэропорта Внуково – 0,0316	-
	146	2.1, 2.2, 13.2	0,0479	Приаэродромная территория аэропорта Внуково – 0,0479	-
	147	2.1, 2.2, 13.2	0,0904	Улично-дорожная сеть – 0,0002; приаэродромная территория аэропорта Внуково – 0,0904	Планируемое изъятие в установленном законом порядке – 0,0002 га
	148	2.1, 2.2, 13.2	0,0256	Приаэродромная территория аэропорта Внуково – 0,0256	-
	149	2.1, 2.2, 13.2	0,0474	Приаэродромная территория аэропорта Внуково – 0,0474	-
	150	2.1, 2.2, 13.2	0,0491	Приаэродромная территория аэропорта Внуково – 0,0491	-
	151	2.1, 2.2, 13.2	0,0662	Приаэродромная территория аэропорта Внуково – 0,0662	-
	152	2.1, 2.2, 13.2	0,024	Приаэродромная территория аэропорта Внуково – 0,024	-
	153	2.1, 2.2, 13.2	0,014	Улично-дорожная сеть – 0,0001; приаэродромная территория аэропорта Внуково – 0,014	Планируемое изъятие в установленном законом порядке – 0,0001 га
	154	2.1, 2.2, 13.2	0,0371	Приаэродромная территория аэропорта Внуково – 0,0371	-
	155	2.1, 2.2, 13.2	0,012	Приаэродромная территория аэропорта Внуково – 0,012	-
	156	2.1, 2.2, 13.2	0,0147	Приаэродромная территория аэропорта Внуково – 0,0147	-

Участки жилых зданий

1	2	3	4	5	6
	157	2.1, 2.2, 13.2	0,0241	Приаэродромная территория аэропорта Внуково – 0,0241	-
	158	2.1, 2.2, 13.2	0,0446	Приаэродромная территория аэропорта Внуково – 0,0446	-
	159	2.1, 2.2, 13.2	0,0351	Приаэродромная территория аэропорта Внуково – 0,0351	-
	160	2.1, 2.2, 13.2	0,0903	Улично-дорожная сеть – 0,0242; водоохранная (рыбоохранная) зона – 0,0903; прибрежная защитная полоса – 0,0903; приаэродромная территория аэропорта Внуково – 0,0903	Планируемое изъятие в установленном законом порядке – 0,0242 га
	161	2.1, 2.2, 13.2	0,0056	Приаэродромная территория аэропорта Внуково – 0,0056	-
	162	2.1, 2.2, 13.2	0,0203	Водоохранная (рыбоохранная) зона – 0,007; прибрежная защитная полоса – 0,007; приаэродромная территория аэропорта Внуково – 0,0203	-
	163	2.1, 2.2, 13.2	0,0414	Водоохранная (рыбоохранная) зона – 0,034; прибрежная защитная полоса – 0,034; приаэродромная территория аэропорта Внуково – 0,0414	-
	164	2.1, 2.2, 13.2	0,042	Водоохранная (рыбоохранная) зона – 0,042; прибрежная защитная полоса – 0,042; приаэродромная территория аэропорта Внуково – 0,042	-
	165	2.1, 2.2, 13.2	0,0214	Водоохранная (рыбоохранная) зона – 0,0214; прибрежная защитная полоса – 0,0214; приаэродромная территория аэропорта Внуково – 0,0214	-
	166	2.1, 2.2, 13.2	0,0187	Приаэродромная территория аэропорта Внуково – 0,0187	-
	167	2.1, 2.2, 13.2	0,036	Водоохранная (рыбоохранная) зона – 0,036; прибрежная защитная полоса – 0,036; приаэродромная территория аэропорта Внуково – 0,036	-
	168	2.1, 2.2, 13.2	0,0177	Приаэродромная территория аэропорта Внуково – 0,0177	-
	169	2.1, 2.2, 13.2	0,0289	Приаэродромная территория аэропорта Внуково – 0,0289	-

Частки жилых зданий:

1	2	3	4	5	6
	170	2.1, 2.2, 13.2	0,0463	Водоохранная (рыбоохранная) зона – 0,0463; прибрежная защитная полоса – 0,0463; береговая полоса – 0,0073; приаэродромная территория аэропорта Внуково – 0,0463	-
	171	2.1, 2.2, 13.2	0,0802	Улично-дорожная сеть – 0,0802; водоохранная (рыбоохранная) зона – 0,0802; прибрежная защитная полоса – 0,0802; приаэродромная территория аэропорта Внуково – 0,0802	Планируемое изъятие в установленном законом порядке – 0,0802 га. Снос в установленном законом порядке
	174	2.1, 2.2, 13.2	0,1055	Водоохранная (рыбоохранная) зона – 0,025; прибрежная защитная полоса – 0,025; приаэродромная территория аэропорта Внуково – 0,1055	-
	175	2.6, 3.4.1, 3.6.1, 4.1, 4.2, 4.4, 4.6, 5.1.1, 5.1.2, 4.7, 4.9, 3.5.1, 3.7.1, 3.7.2, 3.1.1	1,4056	Улично-дорожная сеть – 0,3801; водоохранная (рыбоохранная) зона – 0,1473; прибрежная защитная полоса – 0,1473; приаэродромная территория аэропорта Внуково – 1,4056	Планируемое изъятие в установленном законом порядке – 0,3801 га
	177	2.6, 3.4.1, 3.6.1, 4.1, 4.2, 4.4, 4.6, 5.1.1, 5.1.2, 4.7, 4.9, 3.5.1, 3.7.1, 3.7.2, 3.1.1	4,671	Улично-дорожная сеть – 3,0052; водоохранная (рыбоохранная) зона – 0,9318; прибрежная защитная полоса – 0,9318; приаэродромная территория аэропорта Внуково – 4,671	Планируемое изъятие в установленном законом порядке – 3,0052 га. Снос в установленном законом порядке
	179	2.6, 3.4.1, 3.6.1, 4.1, 4.2, 4.4, 4.6, 5.1.1, 5.1.2, 4.7, 4.9, 3.5.1, 3.7.1, 3.7.2, 3.1.1	0,8891	Улично-дорожная сеть – 1,4885; приаэродромная территория аэропорта Внуково – 0,8891	Планируемое изъятие в установленном законом порядке – 1,4885 га
	188	2.6, 3.4.1, 3.6.1, 4.1, 4.2, 4.4, 4.6, 5.1.1, 5.1.2, 4.7, 4.9, 3.5.1, 3.7.1, 3.7.2, 3.1.1	0,8933	Водоохранная (рыбоохранная) зона – 0,3933; прибрежная защитная полоса – 0,3933; приаэродромная территория аэропорта Внуково – 0,8933	-
	189	2.6, 3.4.1, 3.6.1, 4.1, 4.2, 4.4, 4.6, 5.1.1, 5.1.2, 4.7, 4.9, 3.5.1, 3.7.1, 3.7.2, 3.1.1	0,2278	Приаэродромная территория аэропорта Внуково – 0,2278	-
	190	2.1, 2.2, 13.2	0,0071	Приаэродромная территория аэропорта Внуково – 0,0071	-
	191	2.1, 2.2, 13.2	0,0172	Приаэродромная территория аэропорта Внуково – 0,0172	-
	192	2.1, 2.2, 13.2	0,0117	Приаэродромная территория аэропорта Внуково – 0,0117	-

Участки жилых зданий

1	2	3	4	5	6
	193	2.1, 2.2, 13.2	0,0182	Приаэродромная территория аэропорта Внуково – 0,0182	-
	194	2.1, 2.2, 13.2	0,0199	Приаэродромная территория аэропорта Внуково – 0,0199	-
	195	2.1, 2.2, 13.2	0,0096	Приаэродромная территория аэропорта Внуково – 0,0096	-
	196	2.1, 2.2, 13.2	0,0145	Приаэродромная территория аэропорта Внуково – 0,0145	-
	197	2.1, 2.2, 13.2	0,0147	Приаэродромная территория аэропорта Внуково – 0,0147	-
	198	2.1, 2.2, 13.2	0,035	Приаэродромная территория аэропорта Внуково – 0,035	-
	199	2.1, 2.2, 13.2	0,0061	Приаэродромная территория аэропорта Внуково – 0,0061	-
	200	2.1, 2.2, 13.2	0,0032	Приаэродромная территория аэропорта Внуково – 0,0032	-
	201	2.1, 2.2, 13.2	0,0008	Приаэродромная территория аэропорта Внуково – 0,0008	-
	202	2.1, 2.2, 13.2	0,0045	Приаэродромная территория аэропорта Внуково – 0,0045	-
	203	2.1, 2.2, 13.2	0,039	Приаэродромная территория аэропорта Внуково – 0,039	-
	207	Ф ³	0,0009 ⁴	Улично-дорожная сеть – 0,0009; приаэродромная территория аэропорта Внуково – 0,0009	Планируемое изъятие в установленном законом порядке – 0,0009 га
	208	Ф ³	0,0002 ⁴	Улично-дорожная сеть – 0,0002; приаэродромная территория аэропорта Внуково – 0,0002	Планируемое изъятие в установленном законом порядке – 0,0002 га
	209	Ф ³	0,0924	Приаэродромная территория аэропорта Внуково – 0,0924	-

Участки жилых зданий

1	2	3	4	5	6
	211	2.6, 3.4.1, 3.6.1, 4.1, 4.2, 4.4, 4.6, 5.1.1, 5.1.2, 4.7, 4.9, 3.5.1, 3.7.1, 3.7.2, 3.1.1	0,0643	Приаэродромная территория аэропорта Внуково – 0,0643	-
	212	2.6, 3.4.1, 3.6.1, 4.1, 4.2, 4.4, 4.6, 5.1.1, 5.1.2, 4.7, 4.9, 3.5.1, 3.7.1, 3.7.2, 3.1.1	0,0646	Приаэродромная территория аэропорта Внуково – 0,0646	-
	213	2.1, 2.2, 13.2	0,3179	Приаэродромная территория аэропорта Внуково – 0,3179	-
	214	2.1, 2.2, 13.2	0,0166	Приаэродромная территория аэропорта Внуково – 0,0166	-
	215	2.1, 2.2, 13.2	0,0062	Приаэродромная территория аэропорта Внуково – 0,0062	-
	216	2.1, 2.2, 13.2	0,0018	Приаэродромная территория аэропорта Внуково – 0,0018	-
	218	2.1, 2.2, 13.2	0,0127	Приаэродромная территория аэропорта Внуково – 0,0127	-
	219	2.1, 2.2, 13.2	0,0638	Приаэродромная территория аэропорта Внуково – 0,0638	-
	231	2.1, 2.2, 13.2	0,0211	Улично-дорожная сеть – 0,0062; Приаэродромная территория аэропорта Внуково – 0,0211	Планируемое изъятие в установленном законом порядке – 0,0062 га
	232	2.1, 2.2, 13.2	0,106	Приаэродромная территория аэропорта Внуково – 0,106	-
	233	2.1, 2.2, 13.2	0,0529	Приаэродромная территория аэропорта Внуково – 0,0529	-
	251	2.1, 2.2, 13.2	0,052	Приаэродромная территория аэропорта Внуково – 0,052	-
Итого участки жилых зданий:			14,8612		

Участки жилых зданий

1	2	3	4	5	6
Участки нежилых зданий, сооружения	6	2.1, 2.2, 13.2	0,0026 ⁴	Улично-дорожная сеть – 0,0026; приаэродромная территория аэропорта Внуково – 0,0026	Планируемое изъятие в установленном законом порядке ⁵ – 0,0026 га. Снос в установленном законом порядке ⁵
	7	2.1, 2.2, 13.2	0,0026 ⁴	Улично-дорожная сеть – 0,0026; приаэродромная территория аэропорта Внуково – 0,0026	Планируемое изъятие в установленном законом порядке ⁵ – 0,0026 га. Снос в установленном законом порядке ⁵
	12	2.1, 2.2, 13.2	0,0026 ⁴	Улично-дорожная сеть – 0,0026; приаэродромная территория аэропорта Внуково – 0,0026	Планируемое изъятие в установленном законом порядке ⁵ – 0,0026 га. Снос в установленном законом порядке ⁵
	13	2.1, 2.2, 13.2	0,0026 ⁴	Улично-дорожная сеть – 0,0026; приаэродромная территория аэропорта Внуково – 0,0026	Планируемое изъятие в установленном законом порядке ⁵ – 0,0026 га. Снос в установленном законом порядке ⁵
	18	2.1, 2.2, 13.2	0,0026 ⁴	Улично-дорожная сеть – 0,0026; приаэродромная территория аэропорта Внуково – 0,0026	Планируемое изъятие в установленном законом порядке ⁵ – 0,0026 га. Снос в установленном законом порядке ⁵
	26	2.1, 2.2, 13.2	0,0026 ⁴	Улично-дорожная сеть – 0,0026; приаэродромная территория аэропорта Внуково – 0,0026	Планируемое изъятие в установленном законом порядке ⁵ – 0,0026 га. Снос в установленном законом порядке ⁵
	34	Ф ³	0,0411 ⁴	Улично-дорожная сеть – 0,0411; водоохранная (рыбоохранная) зона – 0,0393; прибрежная защитная полоса – 0,0393; приаэродромная территория аэропорта Внуково – 0,0411	Планируемое изъятие в установленном законом порядке – 0,0411 га
	36	2.1, 2.2, 13.2	0,0026 ⁴	Улично-дорожная сеть – 0,0026; приаэродромная территория аэропорта Внуково – 0,0026	Планируемое изъятие в установленном законом порядке ⁵ – 0,0026 га. Снос в установленном законом порядке ⁵

1	2	3	4	5	6
Участки нежилых зданий, сооружений	45	Ф ³	0,1358 ⁴	Улично-дорожная сеть – 0,1358; водоохранная (рыбоохранная) зона – 0,038; прибрежная защитная полоса – 0,038; приаэродромная территория аэропорта Внуково – 0,1358	Планируемое изъятие в установленном законом порядке – 0,1358 га;
	72	2.1, 2.2, 13.2	0,0026 ⁴	Улично-дорожная сеть – 0,0026; приаэродромная территория аэропорта Внуково – 0,0026	Планируемое изъятие в установленном законом порядке ⁵ – 0,0026 га. Снос в установленном ⁵ законом порядке
	74	2.1, 2.2, 13.2	0,0026 ⁴	Улично-дорожная сеть – 0,0026; приаэродромная территория аэропорта Внуково – 0,0026	Планируемое изъятие в установленном законом порядке ⁵ – 0,0026 га. Снос в установленном ⁵ законом порядке
	76	2.1, 2.2, 13.2	0,0026 ⁴	Улично-дорожная сеть – 0,0026; приаэродромная территория аэропорта Внуково – 0,0026	Планируемое изъятие в установленном законом порядке ⁵ – 0,0026 га. Снос в установленном ⁵ законом порядке
	79	2.1, 2.2, 13.2	0,0026 ⁴	Улично-дорожная сеть – 0,0026; приаэродромная территория аэропорта Внуково – 0,0026	Планируемое изъятие в установленном законом порядке ⁵ – 0,0026 га. Снос в установленном ⁵ законом порядке
	80	2.1, 2.2, 13.2	0,0026 ⁴	Улично-дорожная сеть – 0,0026; приаэродромная территория аэропорта Внуково – 0,0026	Планируемое изъятие в установленном законом порядке ⁵ – 0,0026 га. Снос в установленном ⁵ законом порядке
	84	2.1, 2.2, 13.2	0,0026 ⁴	Улично-дорожная сеть – 0,0026; приаэродромная территория аэропорта Внуково – 0,0026	Планируемое изъятие в установленном законом порядке ⁵ – 0,0026 га. Снос в установленном ⁵ законом порядке
	87	2.1, 2.2, 13.2	0,0026 ⁴	Улично-дорожная сеть – 0,0026; приаэродромная территория аэропорта Внуково – 0,0026	Планируемое изъятие в установленном законом порядке ⁵ – 0,0026 га. Снос в установленном ⁵ законом порядке
	88	2.1, 2.2, 13.2	0,0026 ⁴	Улично-дорожная сеть – 0,0026; приаэродромная территория аэропорта Внуково – 0,0026	Планируемое изъятие в установленном законом порядке ⁵ – 0,0026 га. Снос в установленном ⁵ законом порядке

1	2	3	4	5	6
Участки нежилых зданий, сооружений	94	2.1, 2.2, 13.2	0,0026 ⁴	Улично-дорожная сеть – 0,0026; приаэродромная территория аэропорта Внуково – 0,0026	Планируемое изъятие в установленном законом порядке ⁵ – 0,0026 га. Снос в установленном законом порядке ⁵
	97	Ф ³	0,0024 ⁴	Улично-дорожная сеть – 0,0024; приаэродромная территория аэропорта Внуково – 0,0024	Планируемое изъятие в установленном законом порядке ⁵ – 0,0024 га. Снос в установленном законом порядке ⁵
	98	Ф ³	0,0077	Приаэродромная территория аэропорта Внуково – 0,0077	-
	100	Ф ³	0,0024 ⁴	Улично-дорожная сеть – 0,0024; приаэродромная территория аэропорта Внуково – 0,0024	Планируемое изъятие в установленном законом порядке ⁵ – 0,0024 га. Снос в установленном законом порядке ⁵
	101	Ф ³	0,0024 ⁴	Улично-дорожная сеть – 0,0024; приаэродромная территория аэропорта Внуково – 0,0024	Планируемое изъятие в установленном законом порядке ⁵ – 0,0024 га. Снос в установленном законом порядке ⁵
	103	Ф ³	0,002 ⁴	Улично-дорожная сеть – 0,002; приаэродромная территория аэропорта Внуково – 0,002	Планируемое изъятие в установленном законом порядке ⁵ – 0,002 га. Снос в установленном законом порядке ⁵
	105	Ф ³	0,0025 ⁴	Улично-дорожная сеть – 0,0025; приаэродромная территория аэропорта Внуково – 0,0025	Планируемое изъятие в установленном законом порядке ⁵ – 0,0025 га. Снос в установленном законом порядке ⁵
	106	Ф ³	0,0021 ⁴	Улично-дорожная сеть – 0,0021; приаэродромная территория аэропорта Внуково – 0,0021	Планируемое изъятие в установленном законом порядке ⁵ – 0,0021 га. Снос в установленном законом порядке ⁵
	107	2.1, 2.2, 13.2	0,016	Приаэродромная территория аэропорта Внуково – 0,016	-

1	2	3	4	5	6
<p style="text-align: center;">Участки нежилых зданий, сооружений</p>	108	Ф ³	0,0021 ⁴	Улично-дорожная сеть – 0,0021; приаэродромная территория аэропорта Внуково – 0,0021	Планируемое изъятие в установленном законом порядке ⁵ – 0,0021 га. Снос в установленном законом порядке ⁵
	109	Ф ³	0,0022 ⁴	Улично-дорожная сеть – 0,0022; приаэродромная территория аэропорта Внуково – 0,0022	Планируемое изъятие в установленном законом порядке ⁵ – 0,0022 га. Снос в установленном законом порядке ⁵
	110	2.1, 2.2, 13.2	0,0723	Приаэродромная территория аэропорта Внуково – 0,0723	-
	111	Ф ³	0,0028 ⁴	Улично-дорожная сеть – 0,0028,00; приаэродромная территория аэропорта Внуково – 0,0028	Планируемое изъятие в установленном законом порядке ⁵ – 0,0028 га. Снос в установленном законом порядке ⁵
	116	2.1, 2.2, 13.2	0,0502	Приаэродромная территория аэропорта Внуково – 0,0502	-
	126	Ф ³	0,0135 ⁴	Улично-дорожная сеть – 0,0135; приаэродромная территория аэропорта Внуково – 0,0135	Планируемое изъятие в установленном законом порядке – 0,0135 га. Снос в установленном законом порядке
	127	Ф ³	0,019 ⁴	Улично-дорожная сеть – 0,019; приаэродромная территория аэропорта Внуково – 0,019	Планируемое изъятие в установленном законом порядке – 0,019 га. Снос в установленном законом порядке
	129	2.1, 2.2, 13.2	0,0078 ⁴	Улично-дорожная сеть – 0,0078; приаэродромная территория аэропорта Внуково – 0,0078	Планируемое изъятие в установленном законом порядке – 0,0078 га. Снос в установленном законом порядке
	143	Ф ³	0,0621	Улично-дорожная сеть – 0,0266; приаэродромная территория аэропорта Внуково – 0,0621	Планируемое изъятие в установленном законом порядке – 0,0266 га. Снос в установленном законом порядке.

1	2	3	4	5	6
	172	7.2.2; 7.2.3	0,313	Водоохранная (рыбоохранная) зона – 0,15; прибрежная защитная полоса – 0,15; приаэродромная территория аэропорта Внуково – 0,313	Образуется из земель, государственная собственность на которые не разграничена и из земельных участков № 39, 40, 41
	173	7.2.2; 7.2.3	0,032	Приаэродромная территория аэропорта Внуково – 0,032	Образуется из земель, государственная собственность на которые не разграничена
	176	7.1.1, 7.1.2	3,87	Полоса отвода железной дороги – 3,87; приаэродромная территория аэропорта Внуково – 3,87	-
	180	7.1.1, 7.1.2, 7.2.2	19,155	Полоса отвода железной дороги – 19,1555; ограничение использования подземного пространства – 1,0789; водоохранная (рыбоохранная) зона – 1,7772; прибрежная защитная полоса – 1,7772; охранная зона объектов электроэнергетики – 0,0113; приаэродромная территория аэропорта Внуково – 19,155	Планируемый к установлению сервитут – 1,489 га
	204	2.6, 3.4.1, 3.6.1, 4.1, 4.2, 4.4, 4.6, 5.1.1, 5.1.2, 4.7, 4.9, 3.5.1, 3.7.1, 3.7.2, 3.1.1	8,0079	Улично-дорожная сеть – 2,626; приаэродромная территория аэропорта Внуково – 8,0079	Планируемое изъятие в установленном законом порядке – 2,626 га
	205	7.1.2	0,018	Ограничение использования подземного пространства – 0,018; приаэродромная территория аэропорта Внуково – 0,018	Образуется из земель, государственная собственность на которые не разграничена и из земельного участка № 127
	206	3.1.1	0,073	Водоохранная (рыбоохранная) зона – 0,073; приаэродромная территория аэропорта Внуково – 0,073	Образуется из земель, государственная собственность на которые не разграничена
	210	7.1.2	0,032	Ограничение использования подземного пространства – 0,032; приаэродромная территория аэропорта Внуково – 0,032	Образуется из земель, государственная собственность на которые не разграничена

Участки нежилых зданий, сооружений

1	2	3	4	5	6
217	2.1, 2.2, 13.2	0,00264	Улично-дорожная сеть – 0,0026; приаэродромная территория аэропорта Внуково – 0,0026	Планируемое изъятие в установленном законом порядке ⁵ – 0,0026 га. Снос в установленном законом порядке ⁵	
220	2.1, 2.2, 13.2	0,00264	Улично-дорожная сеть – 0,0026; приаэродромная территория аэропорта Внуково – 0,0026	Планируемое изъятие в установленном законом порядке ⁵ – 0,0026 га. Снос в установленном законом порядке ⁵	
221	2.1, 2.2, 13.2	0,00264	Улично-дорожная сеть – 0,0026; приаэродромная территория аэропорта Внуково – 0,0026	Планируемое изъятие в установленном законом порядке ⁵ – 0,0026 га. Снос в установленном законом порядке ⁵	
222	2.1, 2.2, 13.2	0,00264	Улично-дорожная сеть – 0,0026; приаэродромная территория аэропорта Внуково – 0,0026	Планируемое изъятие в установленном законом порядке ⁵ – 0,0026 га. Снос в установленном законом порядке ⁵	
227	2.1, 2.2, 13.2	0,00264	Улично-дорожная сеть – 0,0026; приаэродромная территория аэропорта Внуково – 0,0026	Планируемое изъятие в установленном законом порядке ⁵ – 0,0026 га. Снос в установленном законом порядке ⁵	
228	2.1, 2.2, 13.2	0,00264	Улично-дорожная сеть – 0,0026; приаэродромная территория аэропорта Внуково – 0,0026	Планируемое изъятие в установленном законом порядке ⁵ – 0,0026 га. Снос в установленном законом порядке ⁵	
229	2.1, 2.2, 13.2	0,00244	Улично-дорожная сеть – 0,0024; приаэродромная территория аэропорта Внуково – 0,0024	Планируемое изъятие в установленном законом порядке ⁵ – 0,0024 га. Снос в установленном законом порядке ⁵	
230	2.1, 2.2, 13.2	0,0024 ⁴	Улично-дорожная сеть – 0,0024; приаэродромная территория аэропорта Внуково – 0,0024	Планируемое изъятие в установленном законом порядке ⁵ – 0,0024 га. Снос в установленном законом порядке ⁵	
234	7.1.1, 7.1.2	0,0088	Полоса отвода железной дороги – 0,0088; приаэродромная территория аэропорта Внуково – 0,0088	Планируемое изъятие в установленном законом порядке ⁵	

Участки нежилых зданий, сооружений

1	2	3	4	5	6
Участки нежилых зданий, сооружений	235	7.1.1, 7.1.2, 7.2.2	0,0005	Полоса отвода железной дороги – 0,0005; приаэродромная территория аэропорта Внуково – 0,0005	Планируемый к установлению сервитут – 0,0005 га.
	236	7.1.1, 7.1.2, 7.2.2	0,0003	Полоса отвода железной дороги – 0,0003; приаэродромная территория аэропорта Внуково – 0,0003	Планируемый к установлению сервитут – 0,0003 га.
	237	7.1.1, 7.1.2, 7.2.2	0,0021	Полоса отвода железной дороги – 0,0021; приаэродромная территория аэропорта Внуково – 0,0021	Планируемый к установлению сервитут – 0,0021 га.
	238	7.1.1, 7.1.2, 7.2.2	0,0085	Полоса отвода железной дороги – 0,0085; приаэродромная территория аэропорта Внуково – 0,0085	Планируемый к установлению сервитут – 0,0085 га.
	239	7.1.1, 7.1.2, 7.2.2	0,0132	Полоса отвода железной дороги – 0,0132; приаэродромная территория аэропорта Внуково – 0,0132	Планируемый к установлению сервитут – 0,0132 га.
	240	7.1.1, 7.1.2	0,0535	Полоса отвода железной дороги – 0,0535; приаэродромная территория аэропорта Внуково – 0,0535	Планируемый к установлению сервитут – 0,0535 га.
	241	7.1.1, 7.1.2	0,0008	Полоса отвода железной дороги – 0,0008; приаэродромная территория аэропорта Внуково – 0,0008	
	242	7.1.1, 7.1.2	0,0005	Полоса отвода железной дороги – 0,0005; приаэродромная территория аэропорта Внуково – 0,0005	
	243	7.1.1, 7.1.2	0,0002	Полоса отвода железной дороги – 0,0002; приаэродромная территория аэропорта Внуково – 0,0002	
	244	7.1.1, 7.1.2	10,458	Полоса отвода железной дороги – 10,458; приаэродромная территория аэропорта Внуково – 10,458	
	245	7.1.1, 7.1.2	0,49	Полоса отвода железной дороги – 0,49; особо охраняемые зеленые территории – 0,49; приаэродромная территория аэропорта Внуково – 0,49	
	246	7.1.1, 7.1.2	0,975	Полоса отвода железной дороги – 0,975; особо охраняемые зеленые территории – 0,975; приаэродромная территория аэропорта Внуково – 0,975	

1	2	3	4	5	6
	247	7.1.1, 7.1.2	0,058	Полоса отвода железной дороги – 0,058; особо охраняемые зеленые территории – 0,058; приаэродромная территория аэропорта Внуково – 0,058	
	248	7.1.1, 7.1.2, 7.2.2	0,0034	Полоса отвода железной дороги – 0,0034; приаэродромная территория аэропорта Внуково – 0,0034	Планируемый к установлению сервитут – 0,0015 га.
ИТОГО: участки нежилых зданий, сооружений			43,788		
Участки территории общего пользования, зеленых насаждений проездов, проходов, зеленых насаждений	32	ФЗ	1,2724	Особо охраняемые зеленые территории – 1,2724; улично-дорожная сеть – 0,1213; приаэродромная территория аэропорта Внуково – 1,2724	-
	33	ФЗ	6,4053	Особо охраняемые зеленые территории – 6,4053; охранная зона объектов электроэнергетики – 0,2537 улично-дорожная сеть – 0,7402; приаэродромная территория аэропорта Внуково – 6,4053	-
	178	12.0.1	1,14	Улично-дорожная сеть – 1,14; приаэродромная территория аэропорта Внуково – 1,14	-
	181	12.0.1	1,68	Улично-дорожная сеть – 0,168; \ водоохранная (рыбоохранная) зона – 0,5795; прибрежная защитная полоса – 0,5795; приаэродромная территория аэропорта Внуково – 1,68	Образуется из земель, государственная собственность на которые не разграничена, и из земельных участков № 34, 40, 41, 42, 43, 45, 207, 208. Снос в установленном законом порядке

1	2	3	4	5	6
<p>Участки территорий общего пользования, в том числе проездов, проходов, зеленых насаждений</p>	182	12.0.1, 7.2.2	8,8378	<p>Улично-дорожная сеть – 8,8378; ограничение использования подземного пространства – 0,8346; водоохранная (рыбоохранная) зона – 0,8945; прибрежная защитная полоса – 0,8945; охранная зона объектов электроэнергетики – 0,2857; приаэродромная территория аэропорта Внуково – 8,8378</p>	<p>Образуется из земель, государственная собственность на которые не разграничена, и из земельных участков № 6, 7, 12, 13, 18, 26, 36, 48, 72, 74, 76, 79, 80, 84, 87, 88, 94, 97, 100, 101, 103, 105, 106, 108, 109, 111, 114, 126, 127, 143, 217, 220, 221, 222, 227, 228, 229, 230, 231. Снос в установленном законом порядке</p>
	183	12.0.1	1,83	<p>Улично-дорожная сеть – 1,83; водоохранная (рыбоохранная) зона – 0,9299; прибрежная защитная полоса – 0,9299; приаэродромная территория аэропорта Внуково – 1,83</p>	<p>Образуется из земель, государственная собственность на которые не разграничена, и из земельных участков № 129, 131, 147, 160, 171. Снос в установленном законом порядке</p>
	184	12.0.1	8,056	<p>Улично-дорожная сеть – 8,056; водоохранная (рыбоохранная) зона – 0,3604; прибрежная защитная полоса – 0,3604; приаэродромная территория аэропорта Внуково – 8,056</p>	<p>Образуется из земель, государственная собственность на которые не разграничена, и из земельных участков № 175, 177, 179, 204</p>
	185	12.0.1	3,1116	<p>Улично-дорожная сеть – 3,1116; приаэродромная территория аэропорта Внуково – 3,1116</p>	<p>Образуется из земель, государственная собственность на которые не разграничена</p>
	186	12.0.1	0,19	<p>Улично-дорожная сеть – 0,19; приаэродромная территория аэропорта Внуково – 0,19</p>	<p>Образуется из земель, государственная собственность на которые не разграничена. Снос в установленном законом порядке</p>

1	2	3	4	5	6
	187	12.0.1	3,11	Улично-дорожная сеть – 3,11; приаэродромная территория аэропорта Внуково – 3,11	-
ИТОГО: участки территорий общего пользования, в том числе проездов, проходов, зеленых насаждений					
Земли, государственная собственность на которые не разграничена	223	Ф ³	3,725	Приаэродромная территория аэропорта Внуково – 3,725	-
	224	2.1, 2.2, 13.2, 13.3	6,149	Водоохранная (рыбоохранная) зона – 0,9573; прибрежная защитная полоса – 0,9573; береговая полоса – 0,0145; приаэродромная территория аэропорта Внуково – 6,149	-
	225	2.6.0, 3.4.1.0, 3.6.1, 4.1.0, 4.2.0, 4.4.0, 4.6.0, 5.1.1, 5.1.2, 4.7.1, 4.7.2, 4.9.0, 3.5.1.0, 3.4.1.0, 3.7.1, 3.7.2, 3.1.1	0,0236	Приаэродромная территория аэропорта Внуково – 0,0236	-
	226	2.1, 2.2, 13.2, 13.3	0,067	Приаэродромная территория аэропорта Внуково – 0,067	-
	249	2.1	1,468	Приаэродромная территория аэропорта Внуково – 1,468	-
	250	Ф ³	0,7355	Приаэродромная территория аэропорта Внуково – 0,7355	-
ИТОГО: земли, государственная собственность на которые не разграничена					
			12,168		
ВСЕГО:			106,45		

² – описание кодов видов разрешенного использования земельных участков и объектов капитального строительства содержится в приложении к постановлению Правительства Москвы от 28 марта 2017 г. № 120-ПП «Об утверждении правил землепользования и застройки города Москвы».

³ – фактическое использование – в качестве основных видов разрешенного использования земельных участков и объектов капитального строительства устанавливаются виды разрешенного использования земельных участков, упомянутых в реестре недвижимости.

⁴ – цифра учтена в площади образуемых участков № 172, 181, 182, 183. В итоговую площадь не суммируется.

⁵ – мероприятия предусмотрены на втором этапе реализации проекта планировки территории.

4. Перечень мероприятий по реализации проекта планировки территории и последовательность их выполнения

Реализация планируемого развития территории предусмотрена в два этапа.

На первом этапе реализации проекта планировки территории предусматриваются:

1. Мероприятия по освобождению территории: снос в установленном законом порядке объектов капитального строительства на земельных участках в соответствии с таблицей «Адресный перечень объектов капитального строительства, предлагаемых к сносу в установленном законом порядке».

Таблица «Адресный перечень объектов капитального строительства, предлагаемых к сносу в установленном законом порядке»

№ п/п	№ участков на плане «Межевание территории»	Адрес	Общая площадь, кв.м
1	2	3	4
1	143	город Москва, поселение Кокошкино, дачный поселок Кокошкино, улица Дачная, участок № 9а	160,2
2	127	город Москва, поселение Кокошкино, улица Железнодорожная	295,2
3	126	город Москва, поселение Кокошкино	83,7
4	182	город Москва, поселение Кокошкино	28,8
5	129	г. Москва, поселение Кокошкино, дачный поселок Кокошкино, улица Сентябрьская, владение 3А	80,1
6	183	город Москва, поселение Кокошкино	31,5
7	103, 105, 106, 108, 109	город Москва, поселение Кокошкино, вблизи железнодорожной станции Кокошкино, в районе существующих гаражей участки 2, 4, 9, 10, 11, 15	458,1
8	97, 100, 101, 182	город Москва, поселение Кокошкино, улица Труда, ГСК «Старт»	587,7
9	182	город Москва, поселение Кокошкино	1188
10	94, 182	город Москва, поселение Кокошкино	1233
11	87, 88, 182	город Москва, поселение Кокошкино	1242,9
12	84	город Москва, поселение Кокошкино	41,4
13	79, 80, 182	город Москва, поселение Кокошкино	274,5
14	74, 76	город Москва, поселение Кокошкино	80,1
15	182	город Москва, поселение Кокошкино	56,7
16	182	город Москва, поселение Кокошкино	73,8
17	182	город Москва, поселение Кокошкино	43,2
18	182	город Москва, поселение Кокошкино	18
19	182	город Москва, поселение Кокошкино	98,1
20	40, 181, 186	город Москва, деревня Толстопальцево, улица Советская, владение 1Б	140,4
21	40	город Москва, деревня Толстопальцево, улица Советская, владение 1Б	17,1
22	186	город Москва, деревня Толстопальцево, улица Советская, владение 1Б	23,4
23	41, 181	город Москва, деревня Толстопальцево, улица Советская, владение 1Б	39,6

№ п/п	№ участков на плане «Межевание территории»	Адрес	Общая площадь, кв.м
1	2	3	4
24	181	город Москва, деревня Толстопальцево, улица Советская, владение 1Б	11,7
25	181	город Москва, деревня Толстопальцево, улица Советская, владение 1А	18
26	181	город Москва, деревня Толстопальцево, улица Советская, владение 1А	22,5
27	39	город Москва, деревня Толстопальцево	21,6
28	181	город Москва, деревня Толстопальцево	29,7
29	181	город Москва, деревня Толстопальцево	14,4
30	181	город Москва, деревня Толстопальцево	3,6
31	181	город Москва, деревня Толстопальцево	11,7
32	182	город Москва, деревня Толстопальцево	94,5
33	182	город Москва, деревня Толстопальцево	64,8
34	181	город Москва, деревня Толстопальцево	43,2
35	181	город Москва, деревня Толстопальцево	9
36	181	город Москва, деревня Толстопальцево	31,5
Итого:			6675,7

2. Мероприятия по транспортному обеспечению территории.

В районе остановочного пункта «Кокошкино»:

- строительство и реконструкция улицы районного значения – 1-й Октябрьской улицы, переходящей в Учительскую улицу, протяженностью 0,45 км (параметры определяются на последующей стадии проектирования);
- строительство участка улицы районного значения – проектируемый проезд № 7000 с устройством разворотного кольца протяженностью 0,35 км (параметры определяются на последующей стадии проектирования), далее строительство пешеходной улицы до остановочного пункта «Толстопальцево» протяженностью 1,5 км;
- строительство участка улично-дорожной сети районного значения с южной стороны от железной дороги на участке от проектируемого проезда № 7006 до Сентябрьской улицы в направлении Январской улицы, переходящего в 1-ю Октябрьскую улицу, протяженностью 1,3 км (параметры определяются на последующей стадии проектирования), с устройством подпорной стенки протяженностью 150 м вдоль железнодорожных путей;
- строительство участка улично-дорожной сети районного значения в направлении Сентябрьской улицы до проектируемого проезда № 7006 протяженностью 1,7 км (параметры определяются на последующей стадии проектирования);
- строительство улицы районного значения – участок улицы по красным линиям проектируемого проезда № 7006 протяженностью 0,7 км (параметры определяются на последующей стадии проектирования);
- строительство улицы районного значения – участок улицы по красным линиям проектируемого проезда № 7007 протяженностью 0,5 км (параметры определяются на последующей стадии проектирования);
- строительство улицы районного значения – участок улицы между проектируемым проездом № 7006 и проектируемым проездом № 7007 протяженностью 0,3 км (параметры определяются на последующей стадии проектирования);
- устройство подпорной стенки вдоль пруда с мероприятиями по укреплению береговой полосы протяженностью 100 м;
- устройство 17 заездных «карманов» остановочных пунктов городского наземного пассажирского транспорта;
- строительство пешеходного перехода, совмещенного с выходами на пассажирские платформы железной дороги;
- устройство 19 остановочных пунктов городского наземного пассажирского транспорта;
- организация площадки таксомоторного транспорта;
- организация двух площадок для велошеринга и парковок для велосипедов;
- организация перехватывающей парковки с северной стороны емкостью 120 мест;

- организация дополнительных наземных пешеходных переходов и светофорных объектов;
- размещение навесов «сухие ноги» от остановочного пункта «Кокошкино» МЦД до остановок наземного городского пассажирского транспорта.

В районе остановочного пункта «Толстопальцево»:

- строительство и реконструкция улицы районного значения – Советская улица протяженностью 100 м (параметры определяются на последующей стадии проектирования);
- строительство пешеходного перехода, совмещенного с выходами на пассажирские платформы железной дороги;
- строительство здания конечной станции и инфраструктуры для электробусов с устройством отстойно-разворотной площадки с южной стороны железной дороги площадью 0,3 га;
- устройство двух остановочных пунктов городского наземного пассажирского транспорта;
- организация площадки таксомоторного транспорта с южной стороны от остановочного пункта «Толстопальцево»;
- организация двух площадок для велошеринга и парковок для велосипедов;
- организация перехватывающих парковок с южной стороны от остановочного пункта «Толстопальцево» емкостью 40 мест и с северной стороны – 20 мест;
- организация дополнительных наземных пешеходных переходов и светофорных объектов;
- организация навесов «сухие ноги» от остановочного пункта «Толстопальцево» МЦД до остановок наземного городского пассажирского транспорта.

3. Мероприятия по развитию инженерного обеспечения территории:

- реконструкция (устройство футляров) самотечной канализации диаметром 300 мм, протяженностью 0,40 км;
- строительство сетей дождевой канализации диаметром 400–500–600–800 мм, протяженностью 4,40 км;
- строительство сетей дождевой канализации диаметром 1000–1200 мм, протяженностью 0,70 км;
- устройство локального очистного сооружения поверхностного стока;
- перекладка газопровода диаметром 100 мм, давлением 0,6 МПа, протяженностью 0,15 км;
- перекладка газопровода диаметром 100–50 мм, давлением 0,005 МПа, протяженностью 1,10 км;
- строительство сетей электроснабжения (наружное освещение) протяженностью 4,7 км;
- устройство защитных футляров и железобетонных обойм на сохраняемых объектах инженерных коммуникаций;
- проведение мероприятий по обеспечению эксплуатационной надежности и сохранности существующих инженерных коммуникаций, расположенных в зонах планируемого размещения объектов.

4. Мероприятия по обеспечению защиты населения в период чрезвычайных ситуаций проектом планировки территории не предусматриваются.

5. Мероприятия по охране окружающей среды:

1) мероприятия по защите геологической среды:

- крепление бортов строительных котлованов шпунтовыми ограждениями;
- противовибрационные мероприятия для размещаемых объектов капитального строительства (при необходимости);
- организация закрытой системы отвода поверхностного стока.

2) шумозащитные мероприятия:

- установка шумозащитного экрана (ограждения) со стороны усадебной застройки (параметры определяются на последующей стадии проектирования);
- устройство шумозащитного ограждения железнодорожных путей для уменьшения санитарного разрыва от железной дороги (необходимость установки и конкретное месторасположение шумозащитных экранов определяется ОАО «Российские железные дороги» на последующих стадиях проектирования в соответствии с положениями правовых актов Российской Федерации и города Москвы);

3) подготовка проекта санитарно-защитной зоны планируемого локального очистного сооружения поверхностного стока.

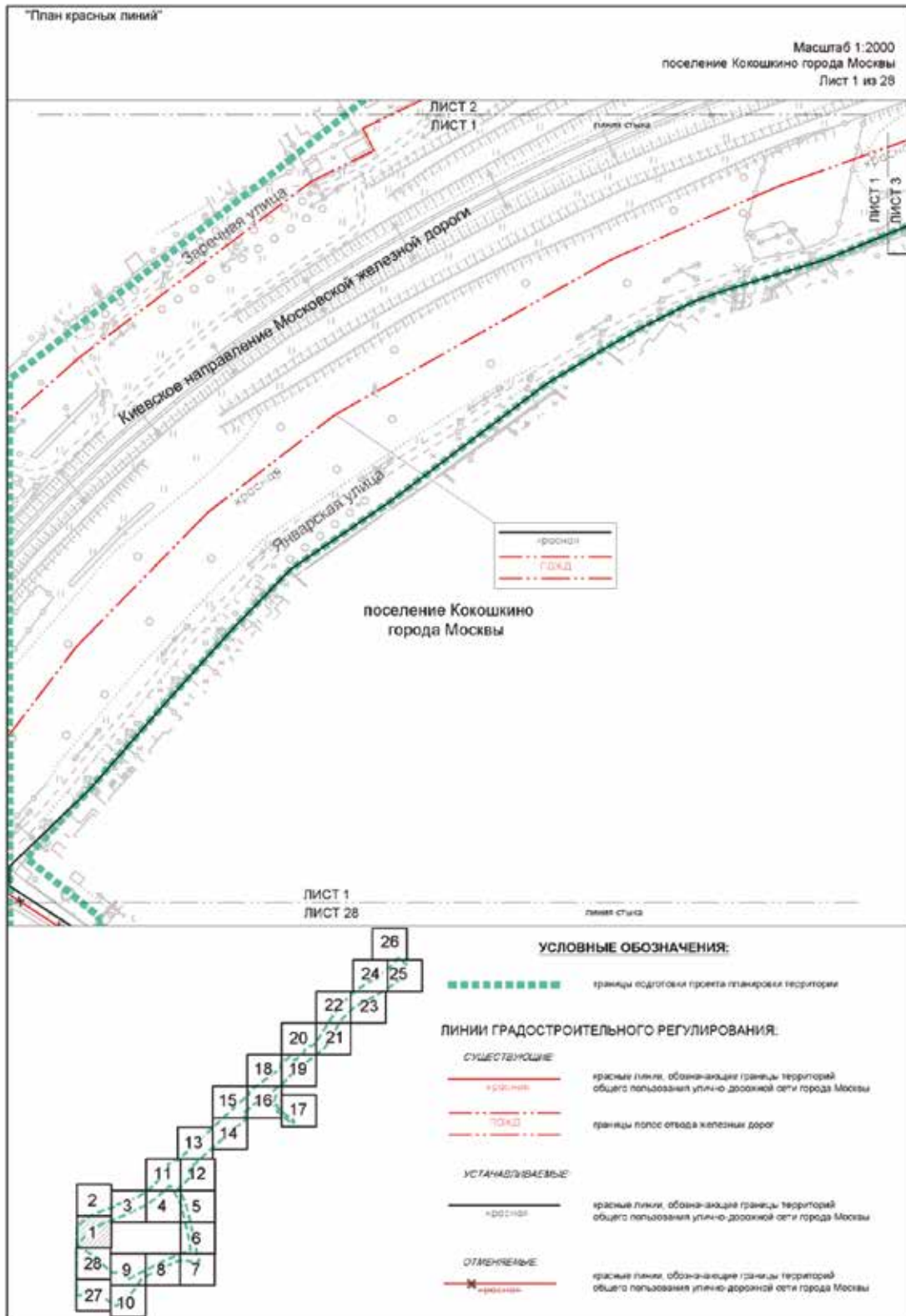
На втором этапе реализации проекта планировки территории предусматриваются:


1. Мероприятия по транспортному обеспечению территории:

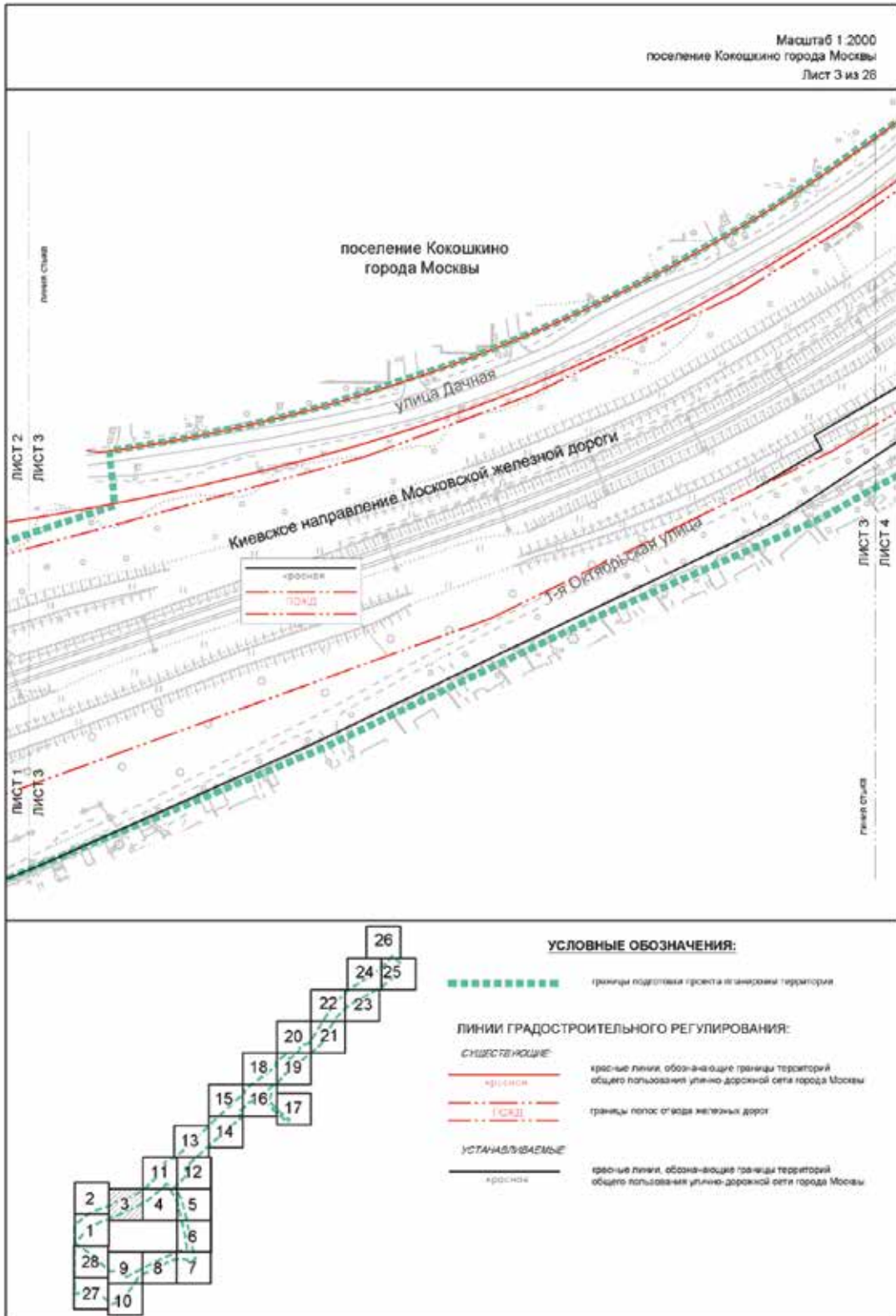
- в районе остановочного пункта «Кокошкино» – продление пешеходного перехода, совмещенного с выходами на пассажирские платформы железной дороги через планируемый участок улично-дорожной сети;
- в районе остановочного пункта «Толстопальцево» – продление пешеходного перехода, совмещенного с выходами на пассажирские платформы железной дороги, через планируемый участок улично-дорожной сети.

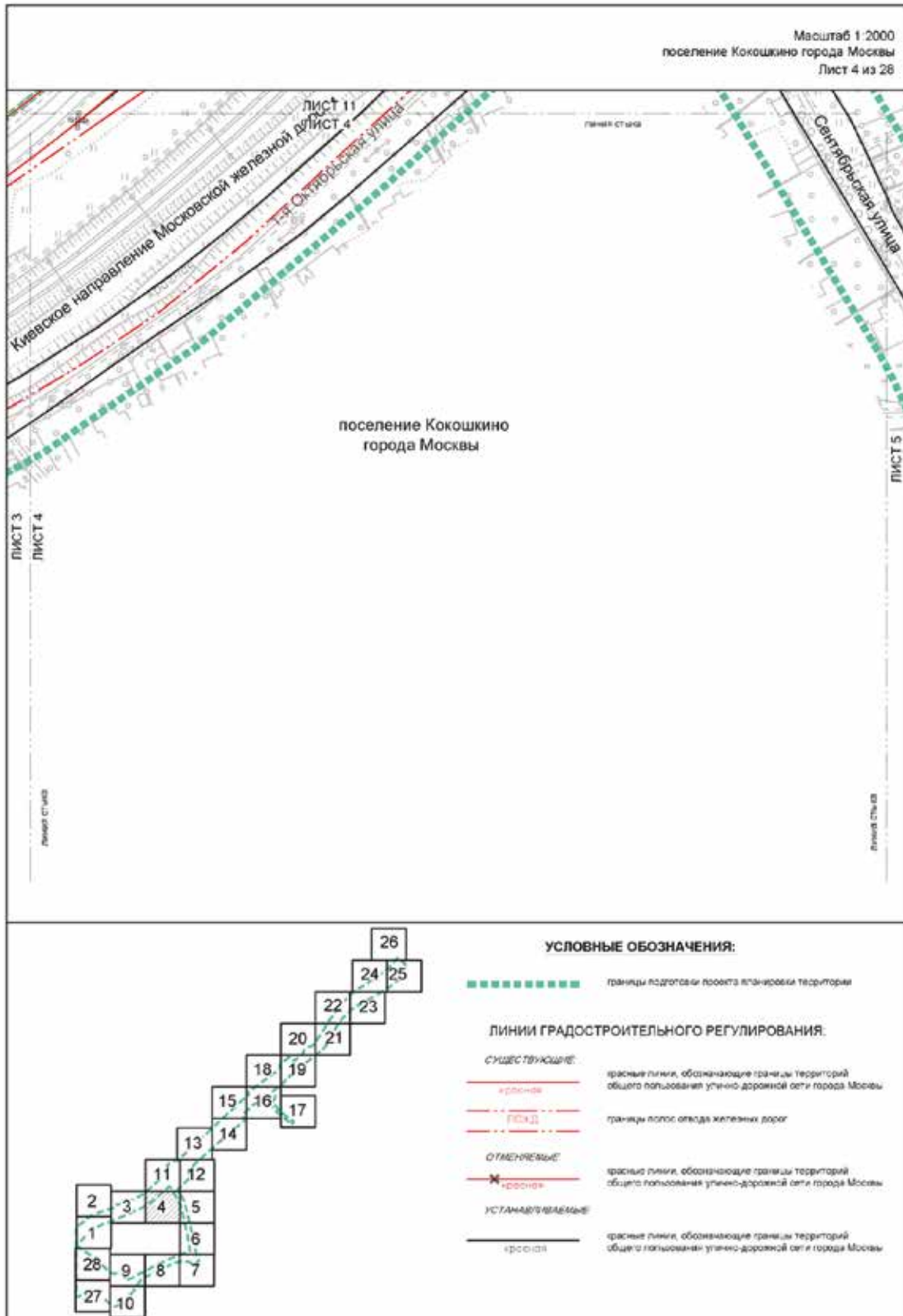
2. Мероприятия по развитию инженерной инфраструктуры территории:

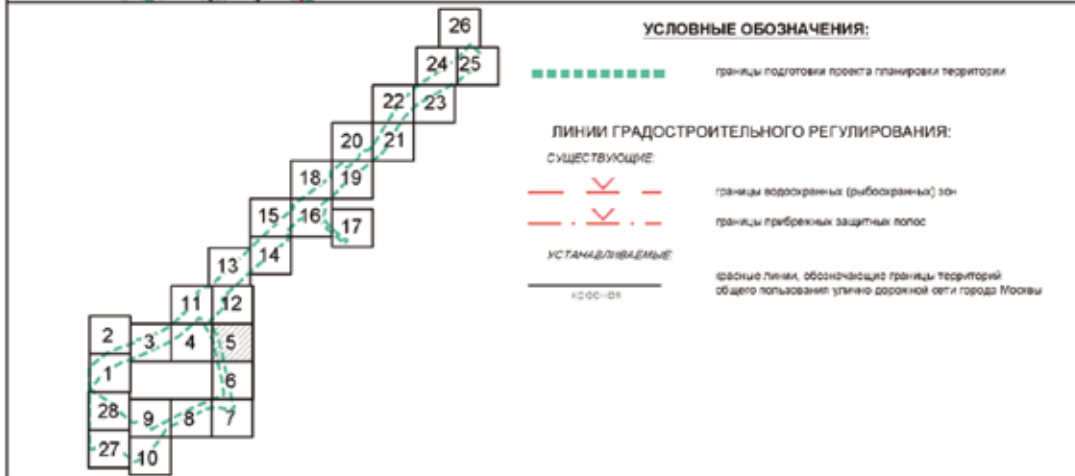
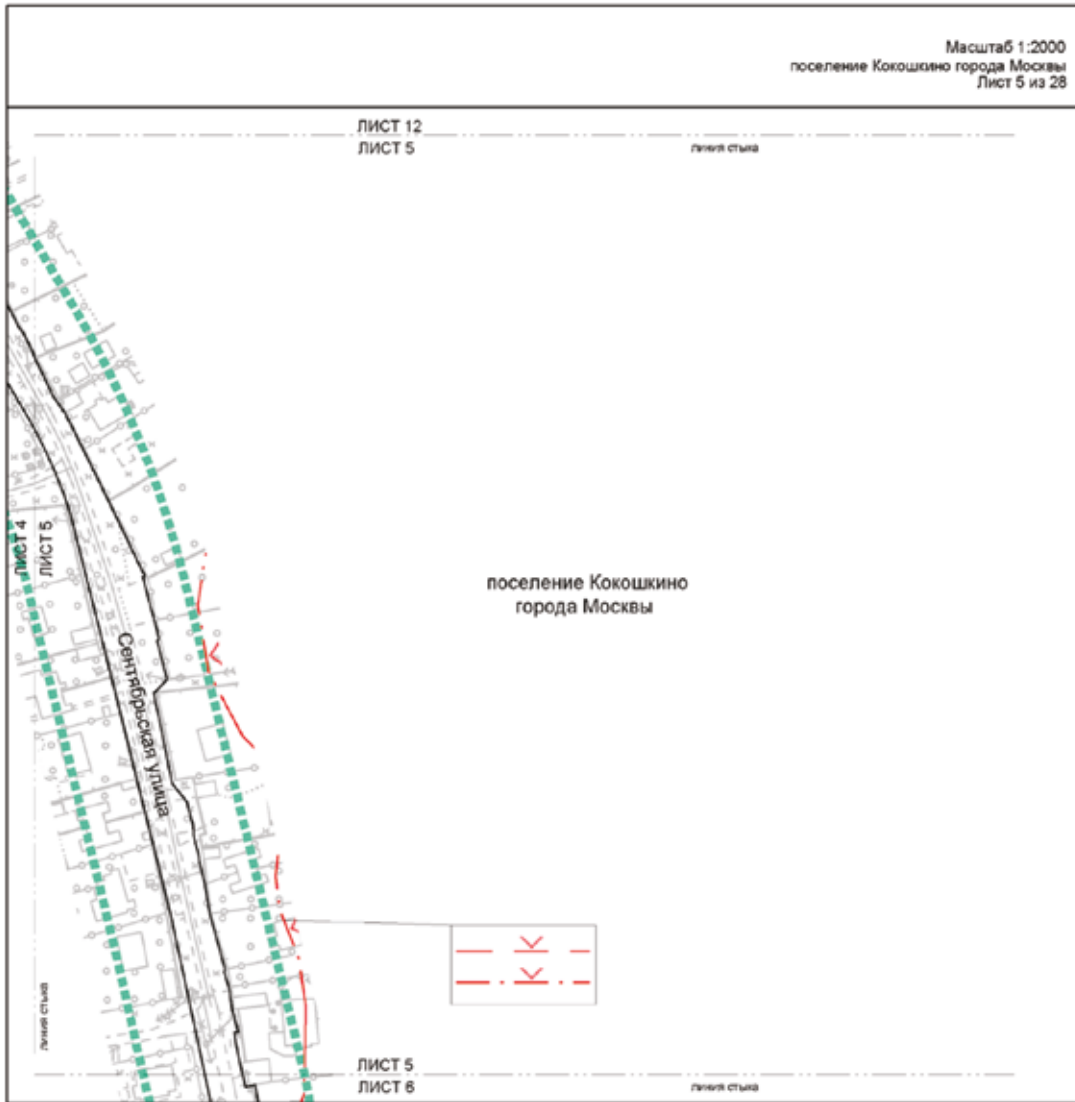
- строительство сетей дождевой канализации диаметром 400–500–600 мм, протяженностью 2,20 км;
- перекладка газопровода диаметром 300 мм, давлением 0,6 МПа, протяженностью 0,26 км;
- строительство сетей электроснабжения (наружное освещение) протяженностью 1,8 км;
- устройство защитных футляров и железобетонных обойм на сохраняемых объектах инженерных коммуникаций;
- проведение мероприятий по обеспечению эксплуатационной надежности и сохранности существующих инженерных коммуникаций, расположенных в зонах планируемого размещения объектов.

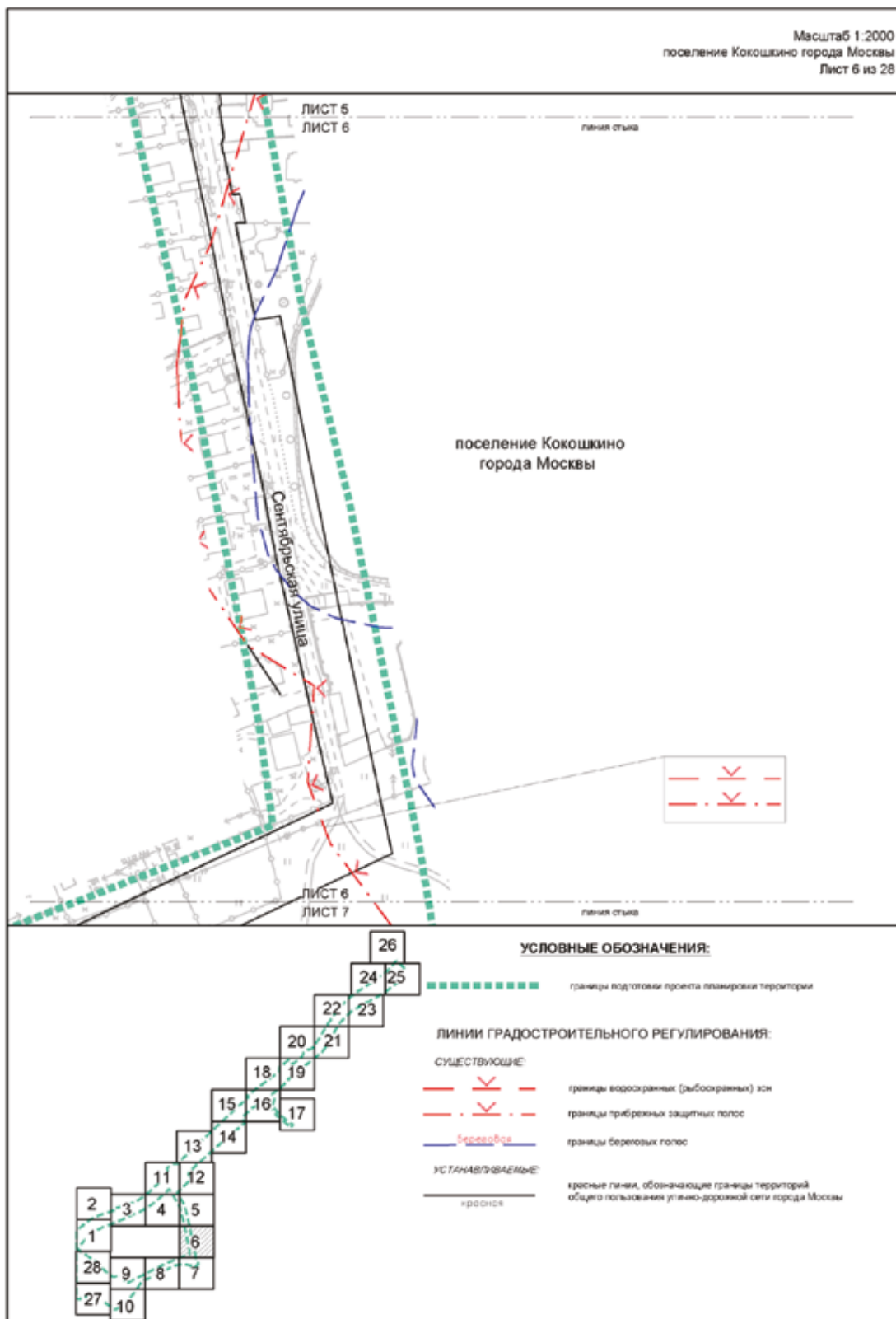


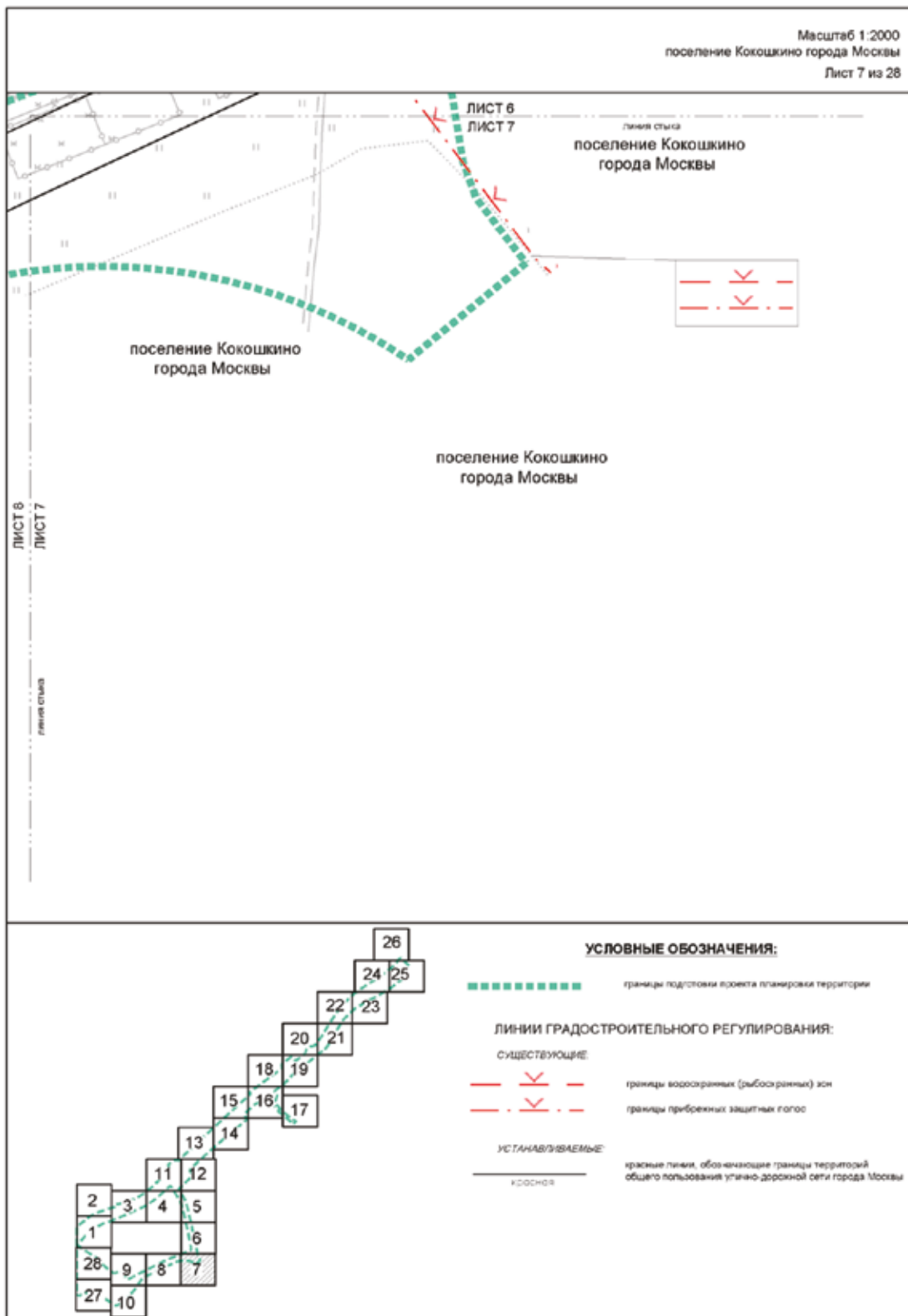


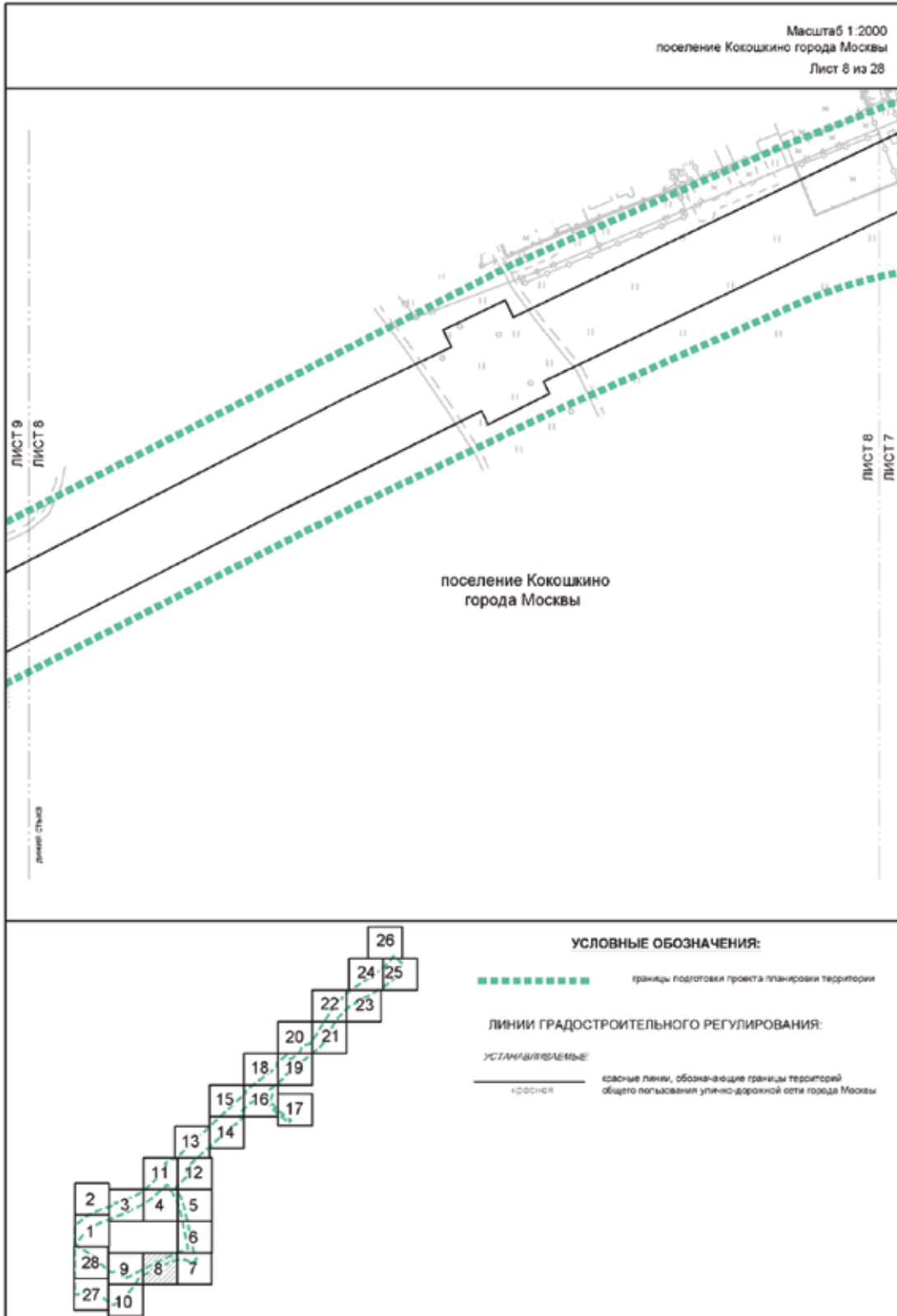


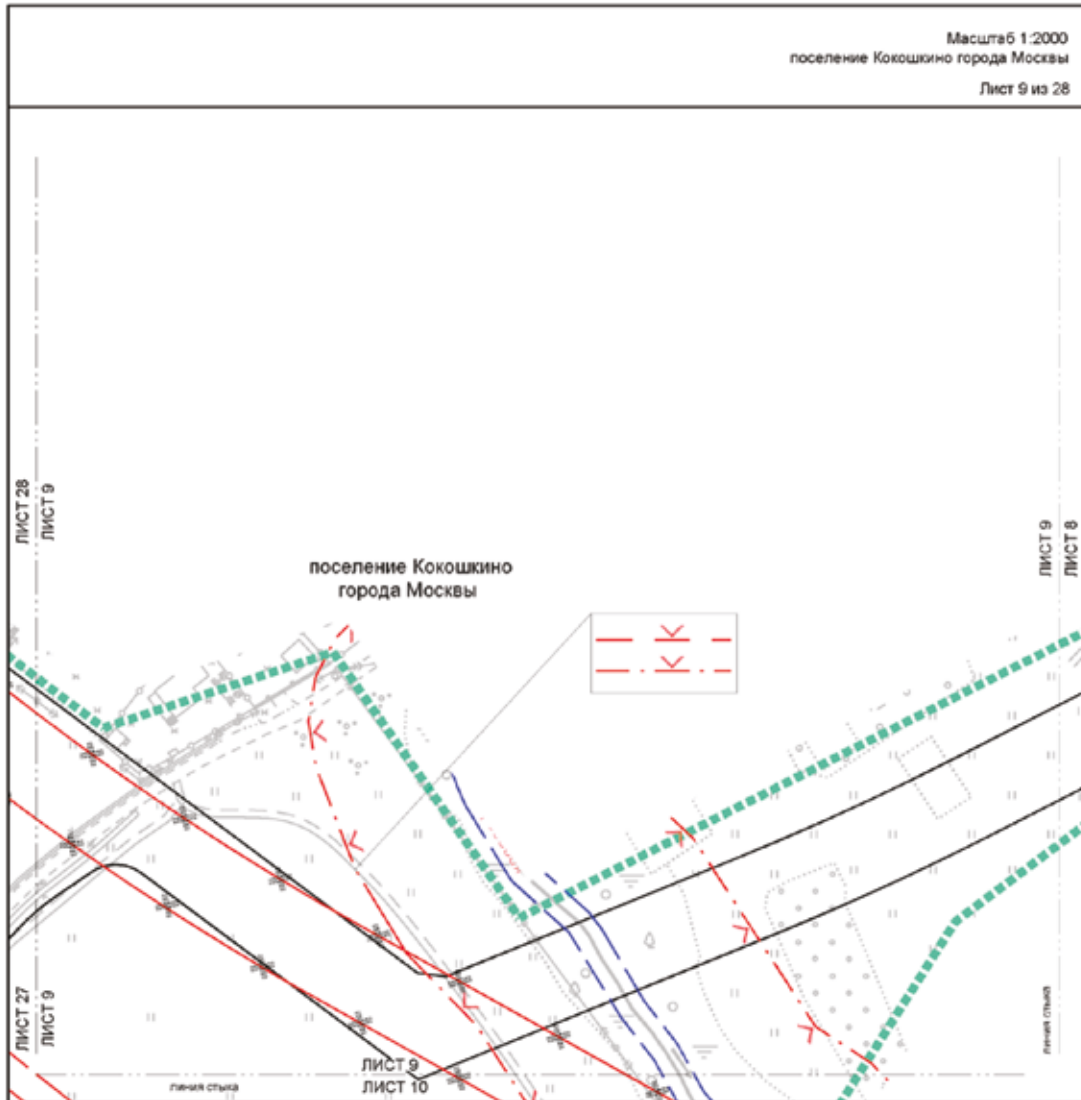






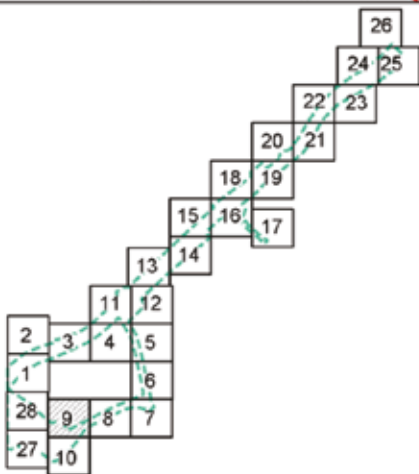


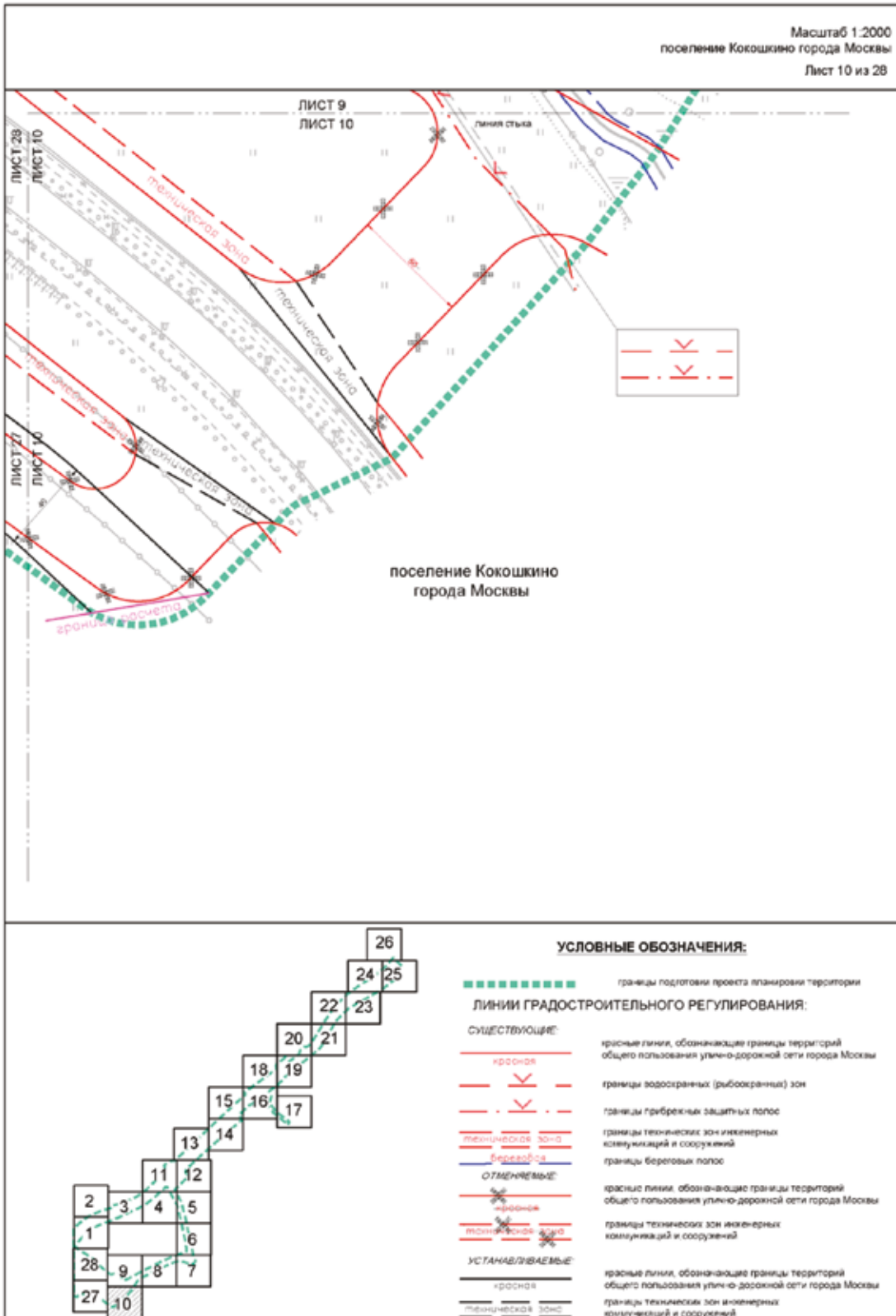


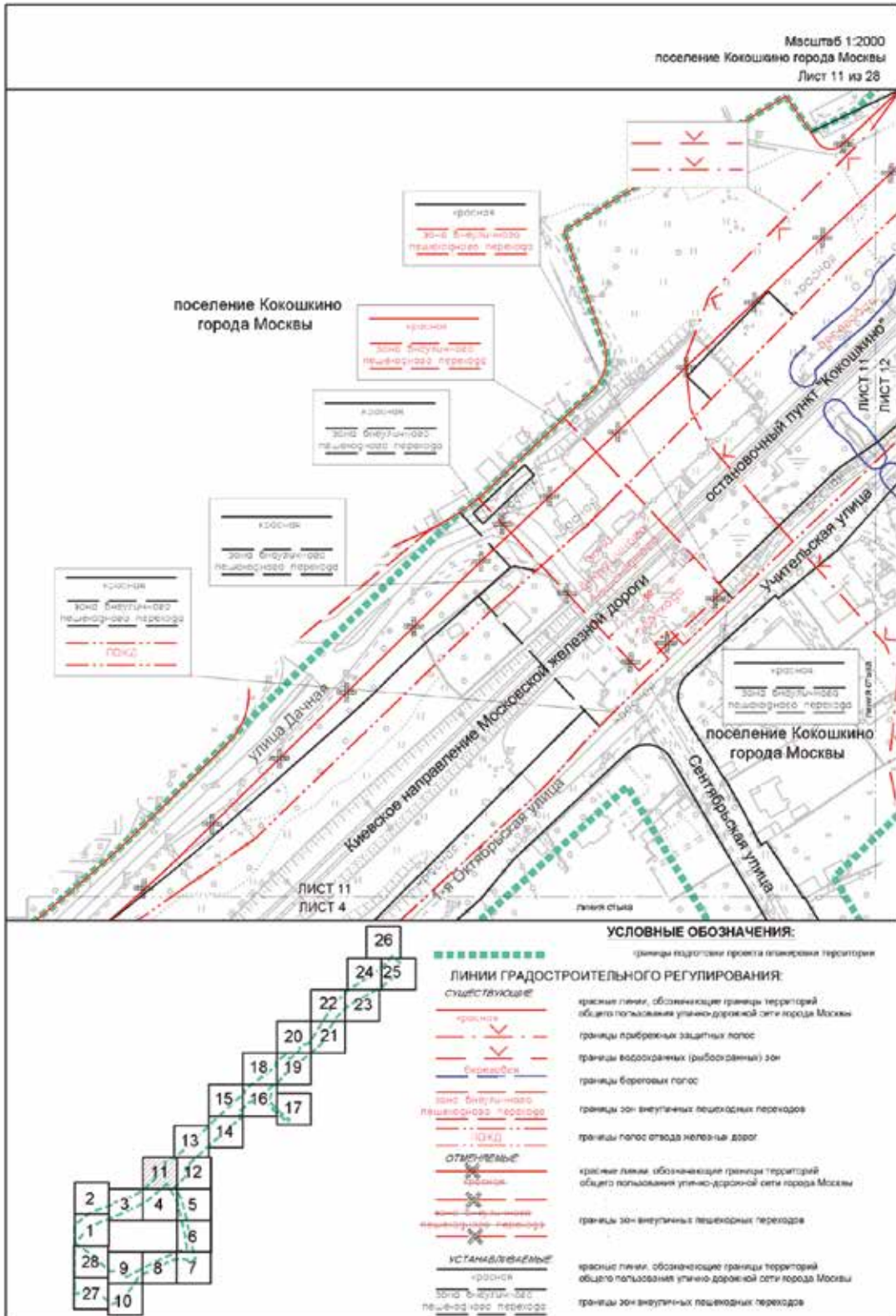


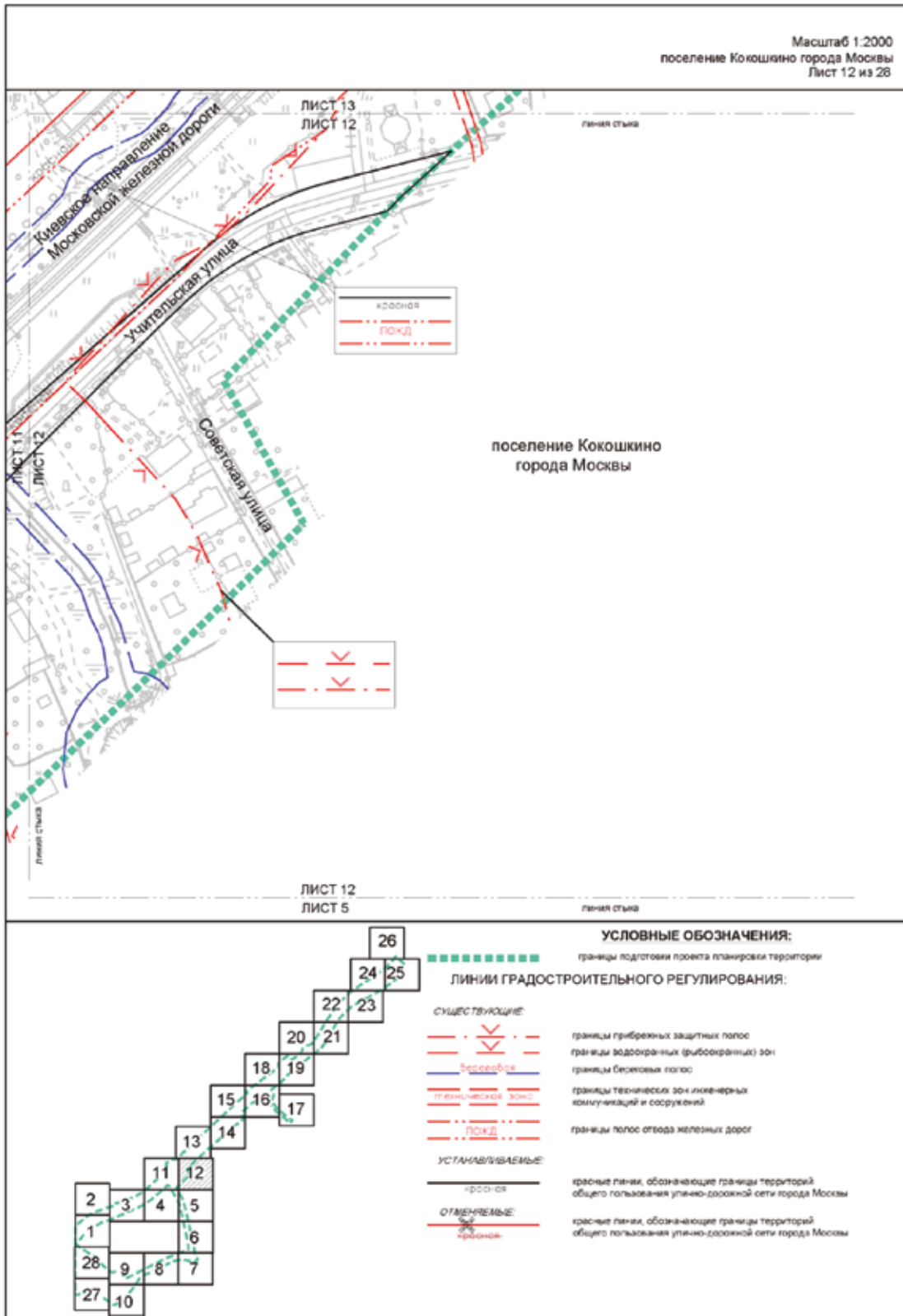
УСЛОВНЫЕ ОБОЗНАЧЕНИЯ:

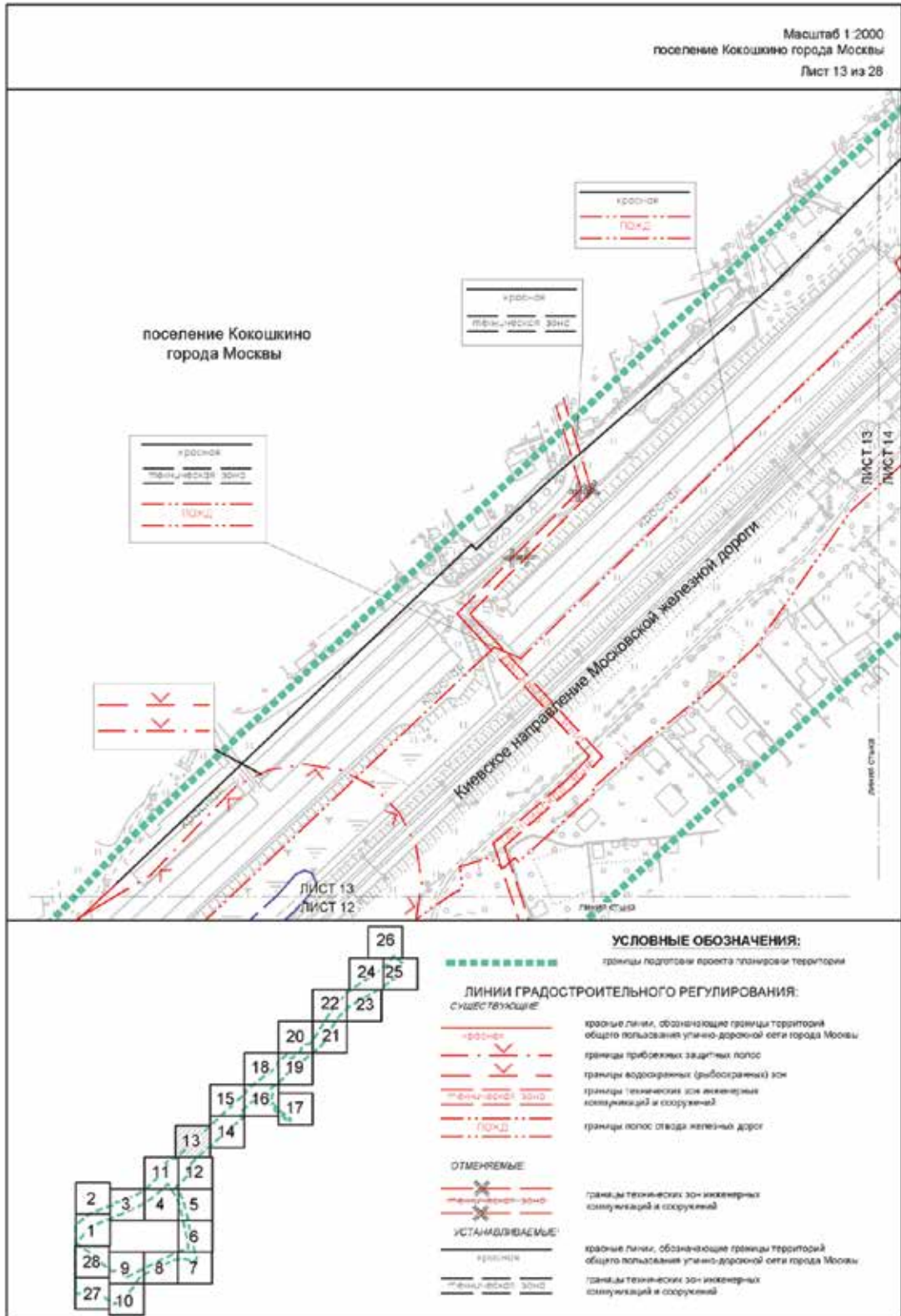
-  границы подготовки проекта планировки территории
- ЛИНИИ ГРАДОСТРОИТЕЛЬНОГО РЕГУЛИРОВАНИЯ:**
- СУЩЕСТВУЮЩИЕ**
-  красные линии, обозначающие границы территорий общего пользования улично-дорожной сети города Москвы
 -  границы водозащитных (рыбоохранных) зон
 -  границы прибрежных защитных полос
 -  границы береговых полос
 -  границы технических зон инженерных коммуникаций и сооружений
- ОТМЕНЯЕМЫЕ:**
-  красные линии, обозначающие границы территорий общего пользования улично-дорожной сети города Москвы
- УСТАНАВЛИВАЕМЫЕ:**
-  красные линии, обозначающие границы территорий общего пользования улично-дорожной сети города Москвы

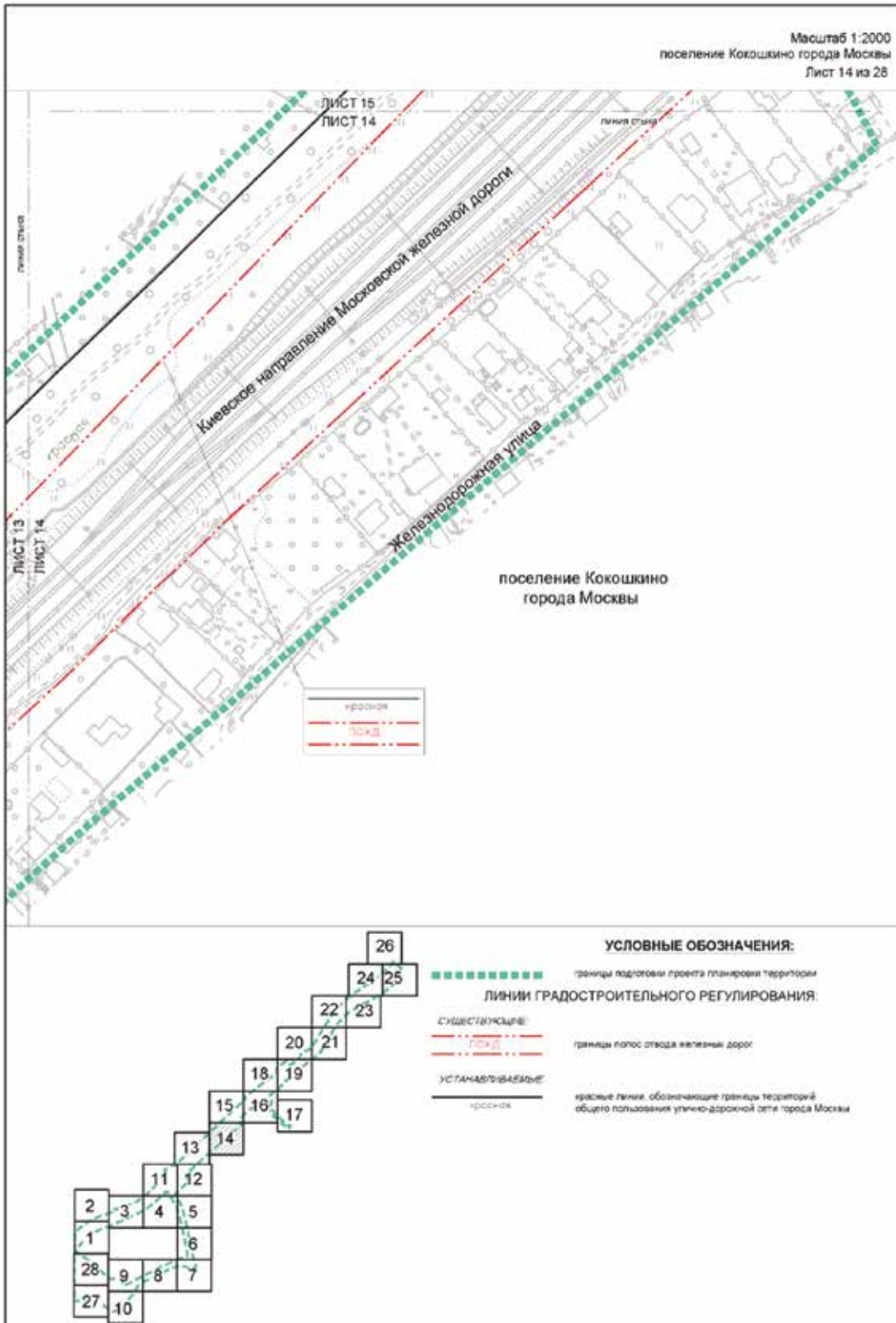


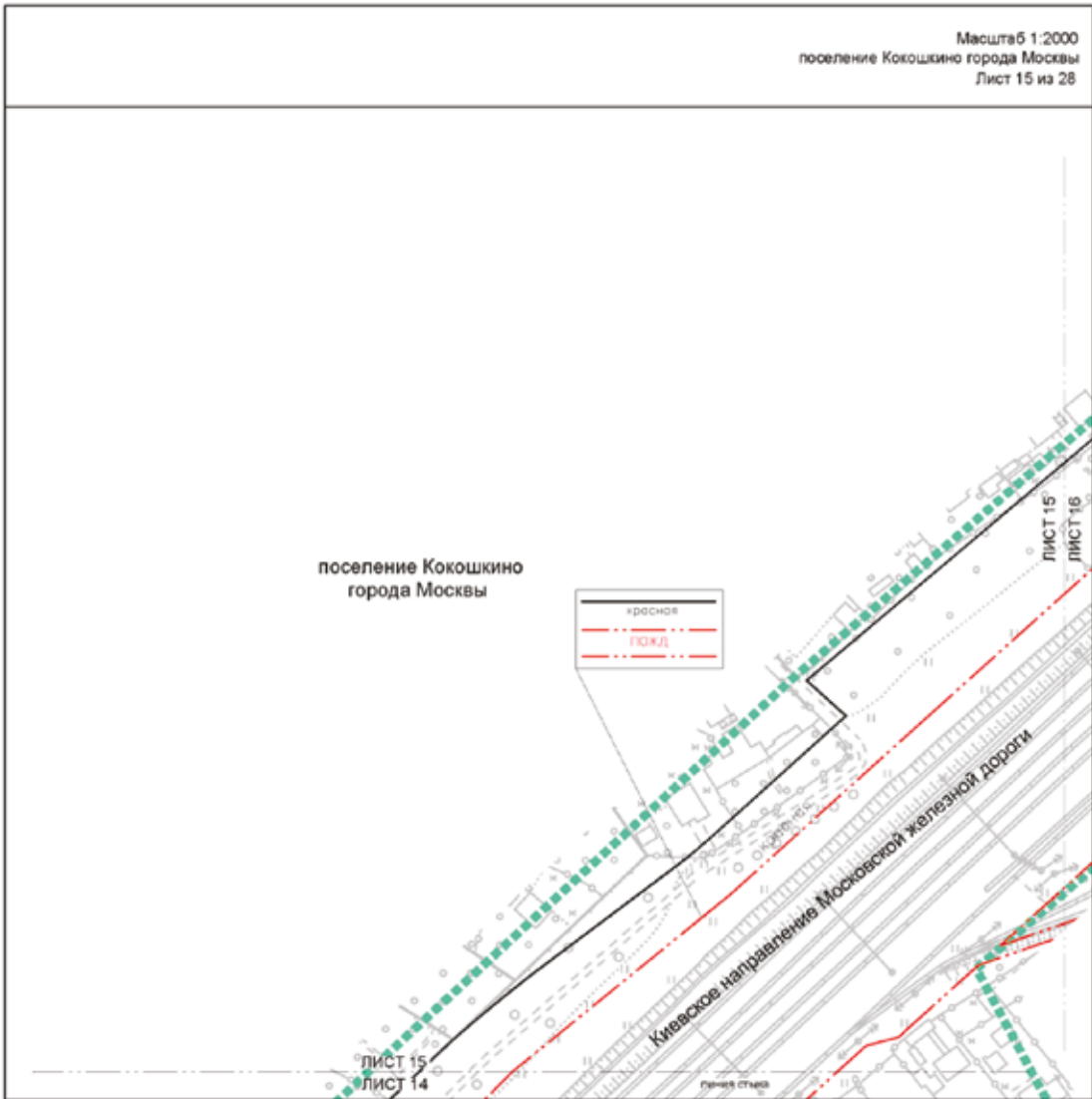


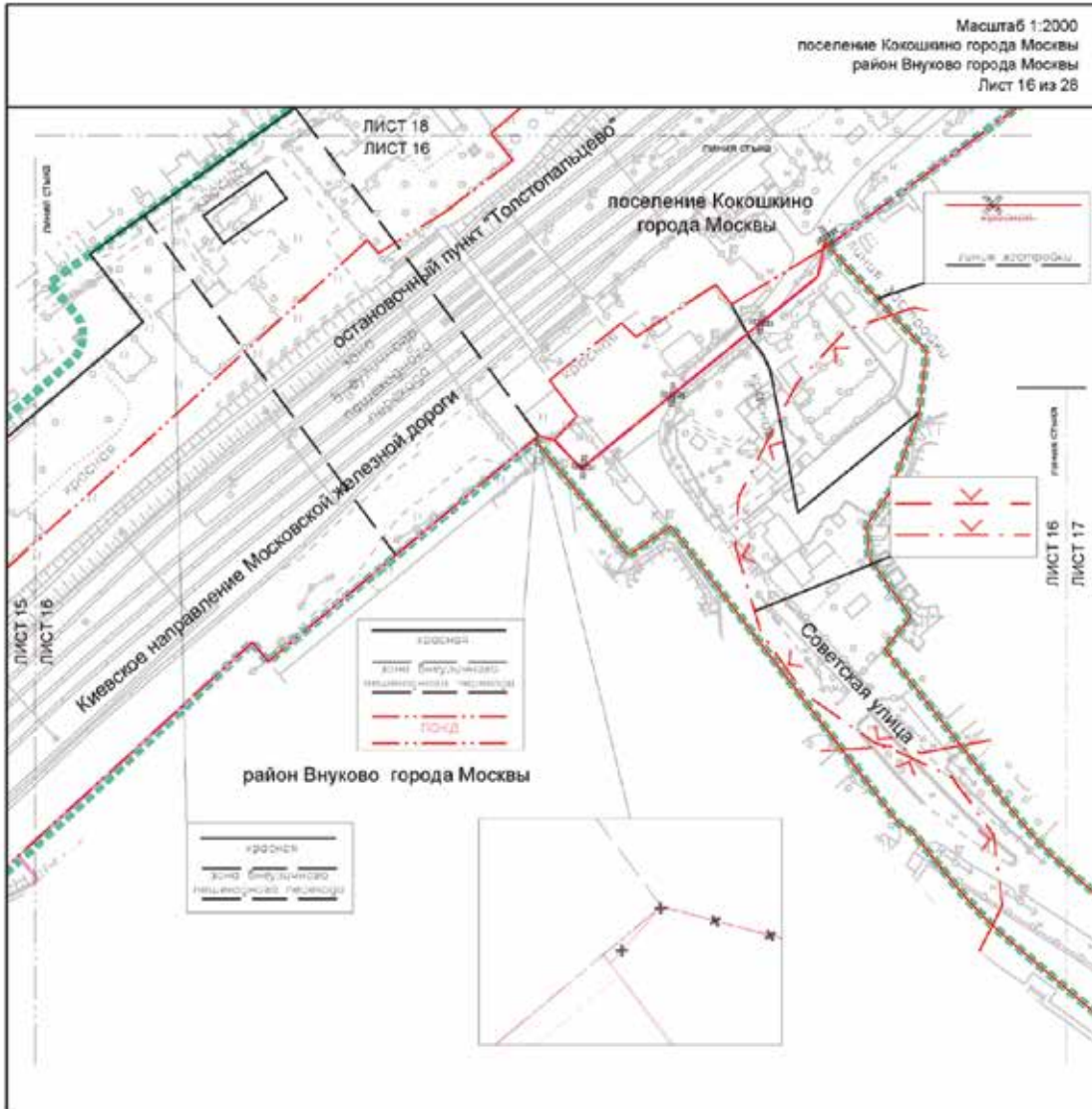


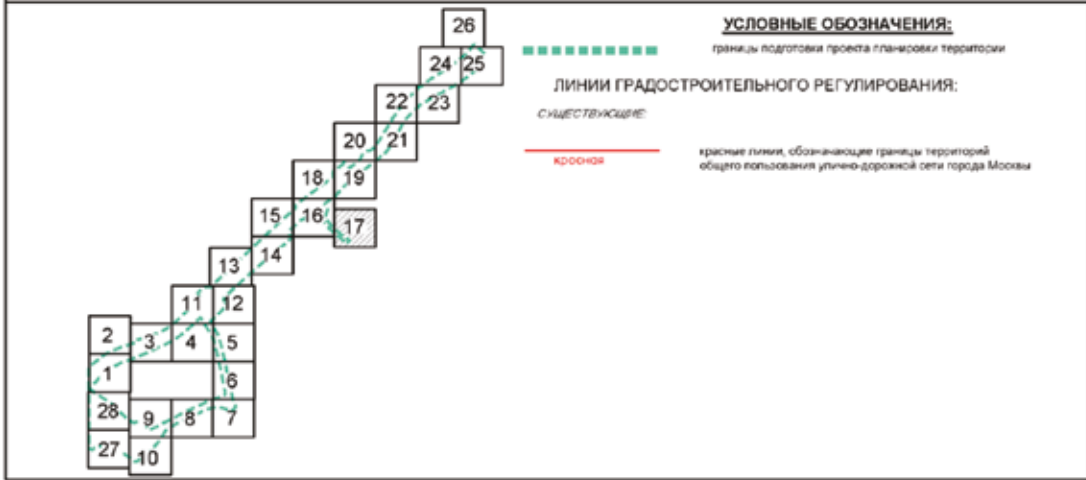
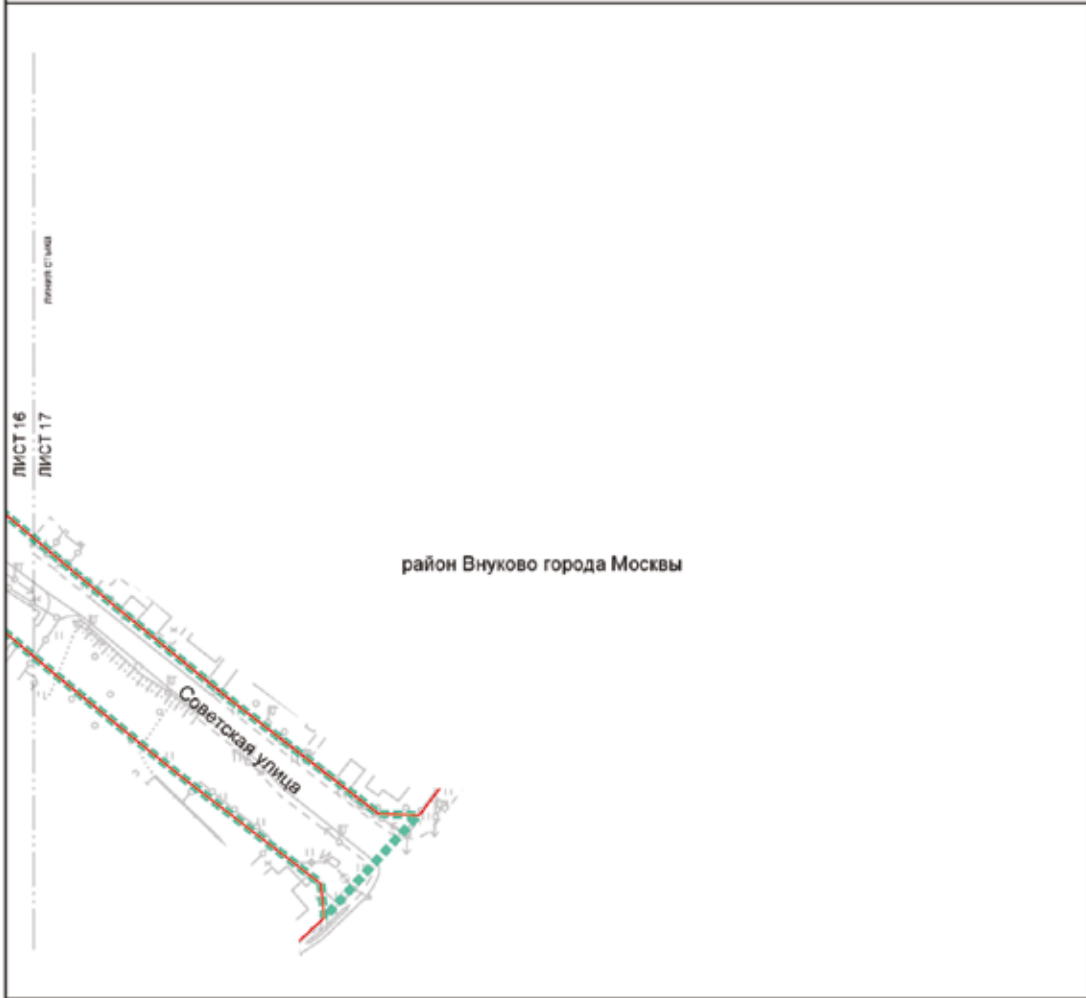


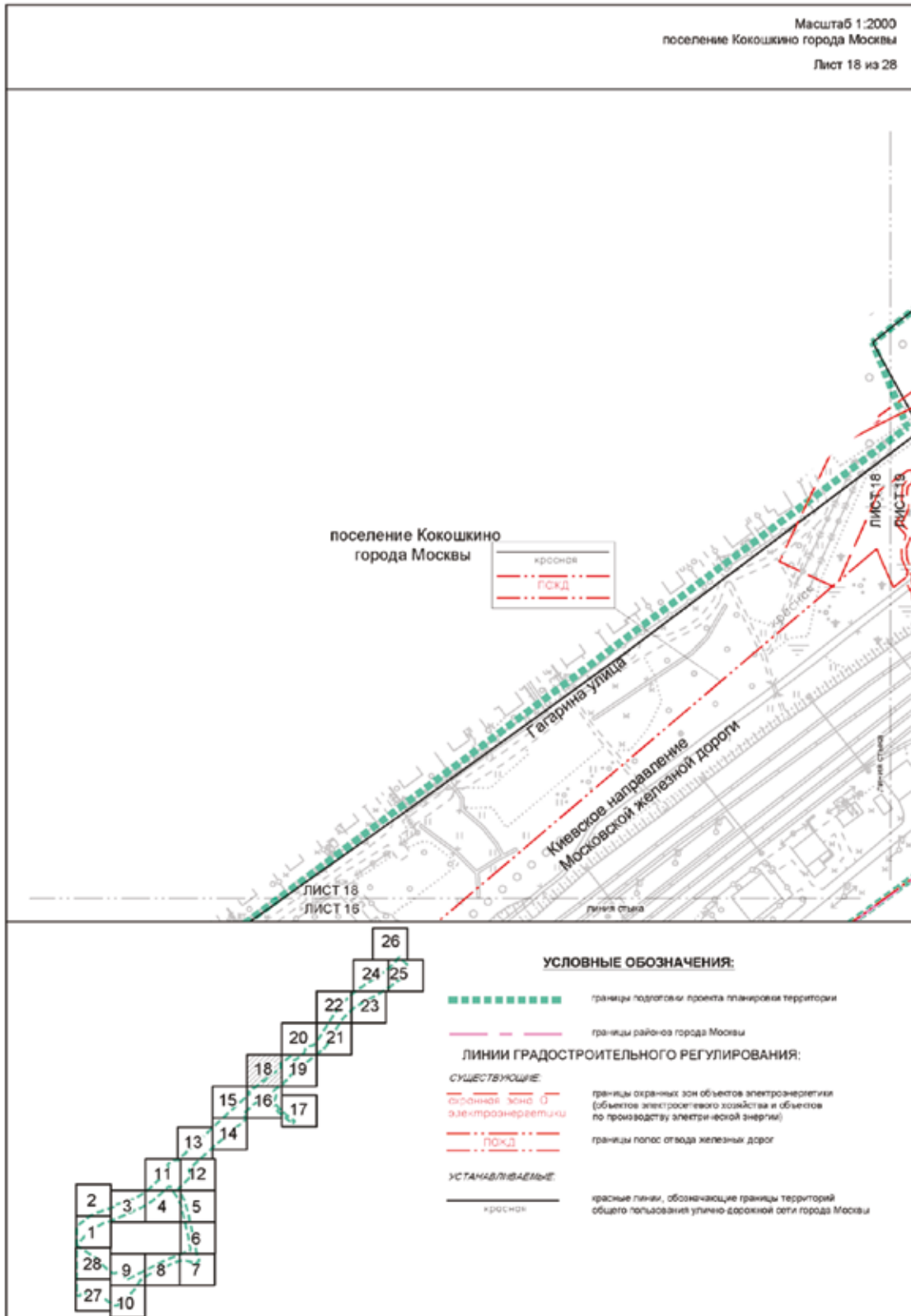


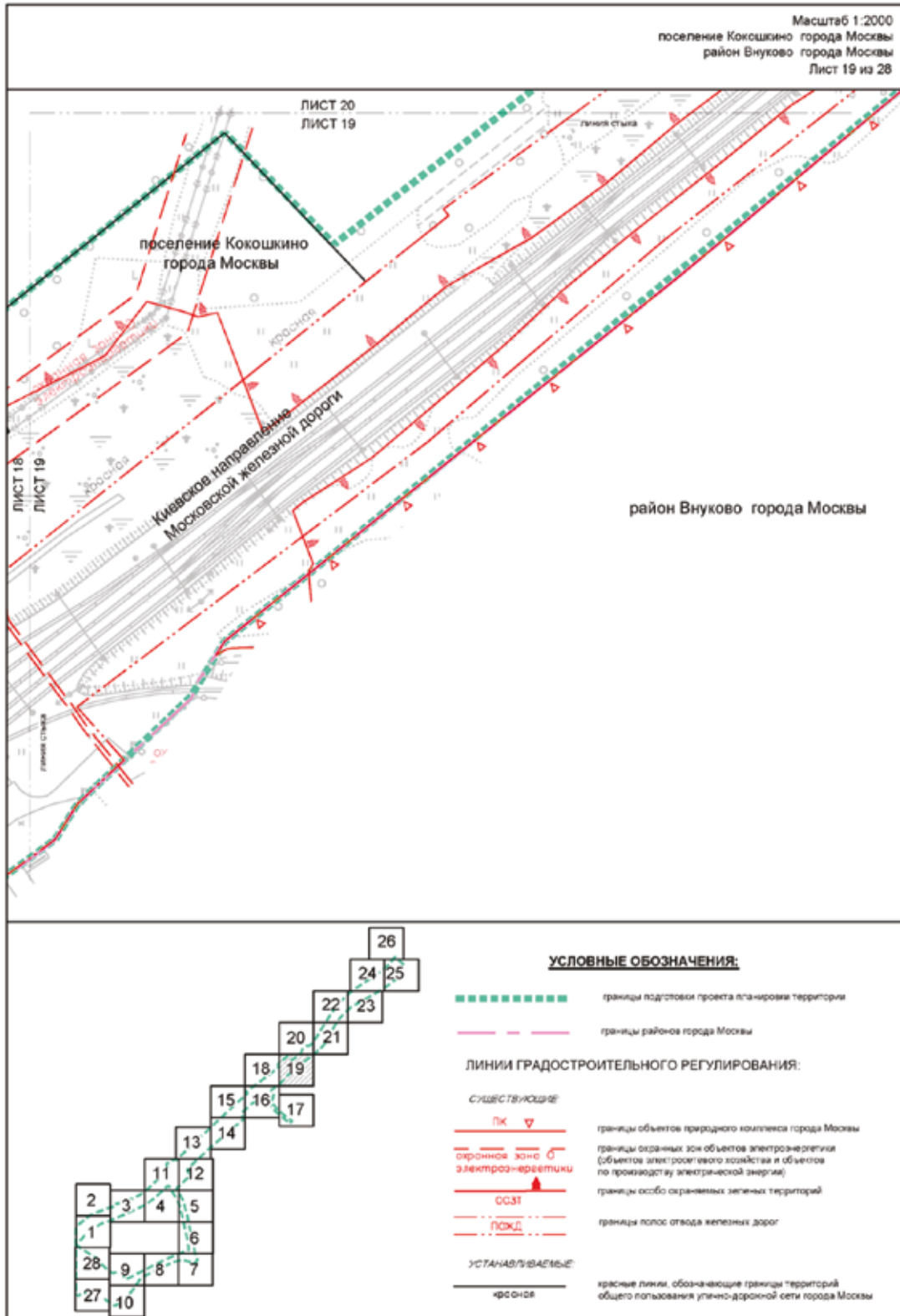


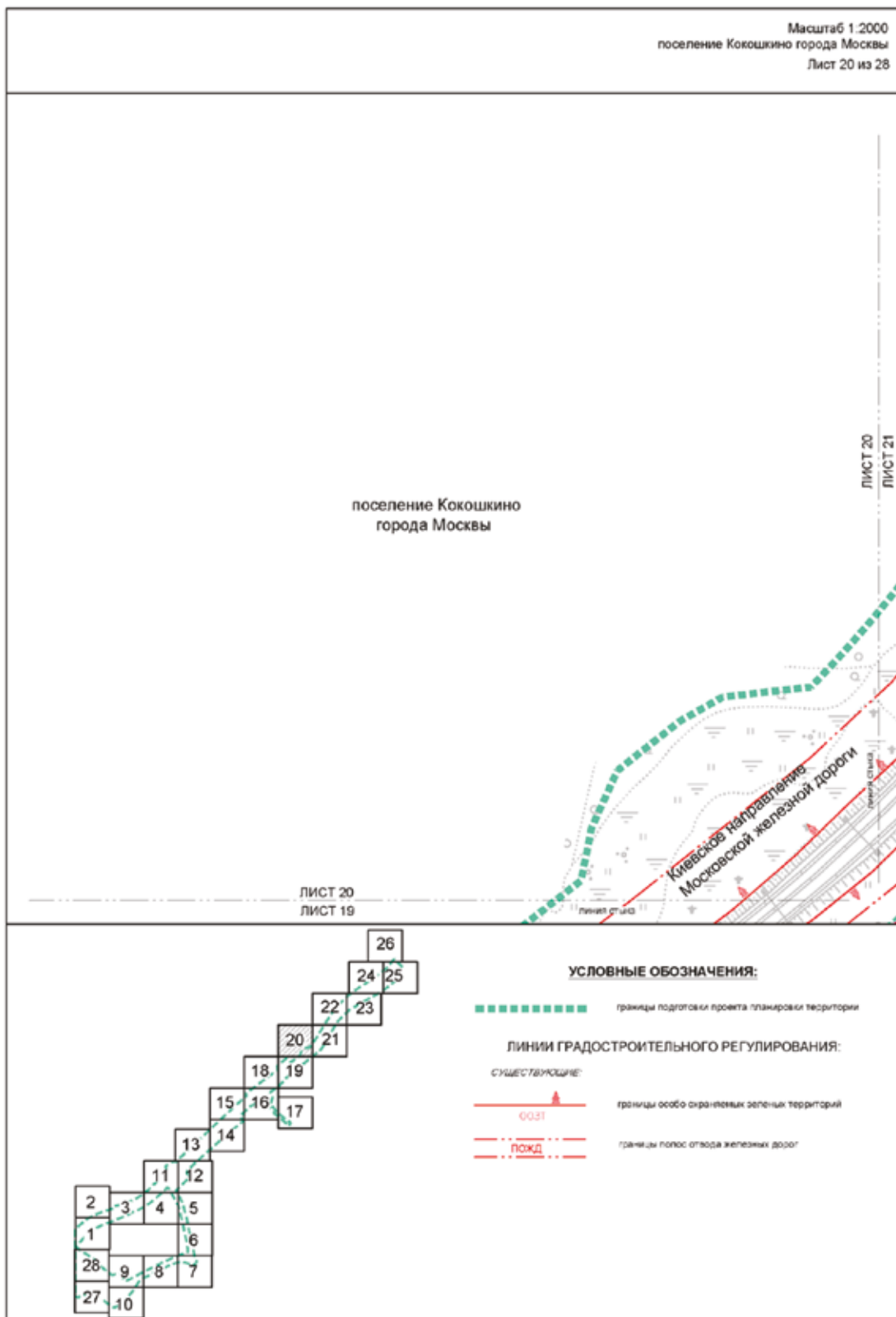


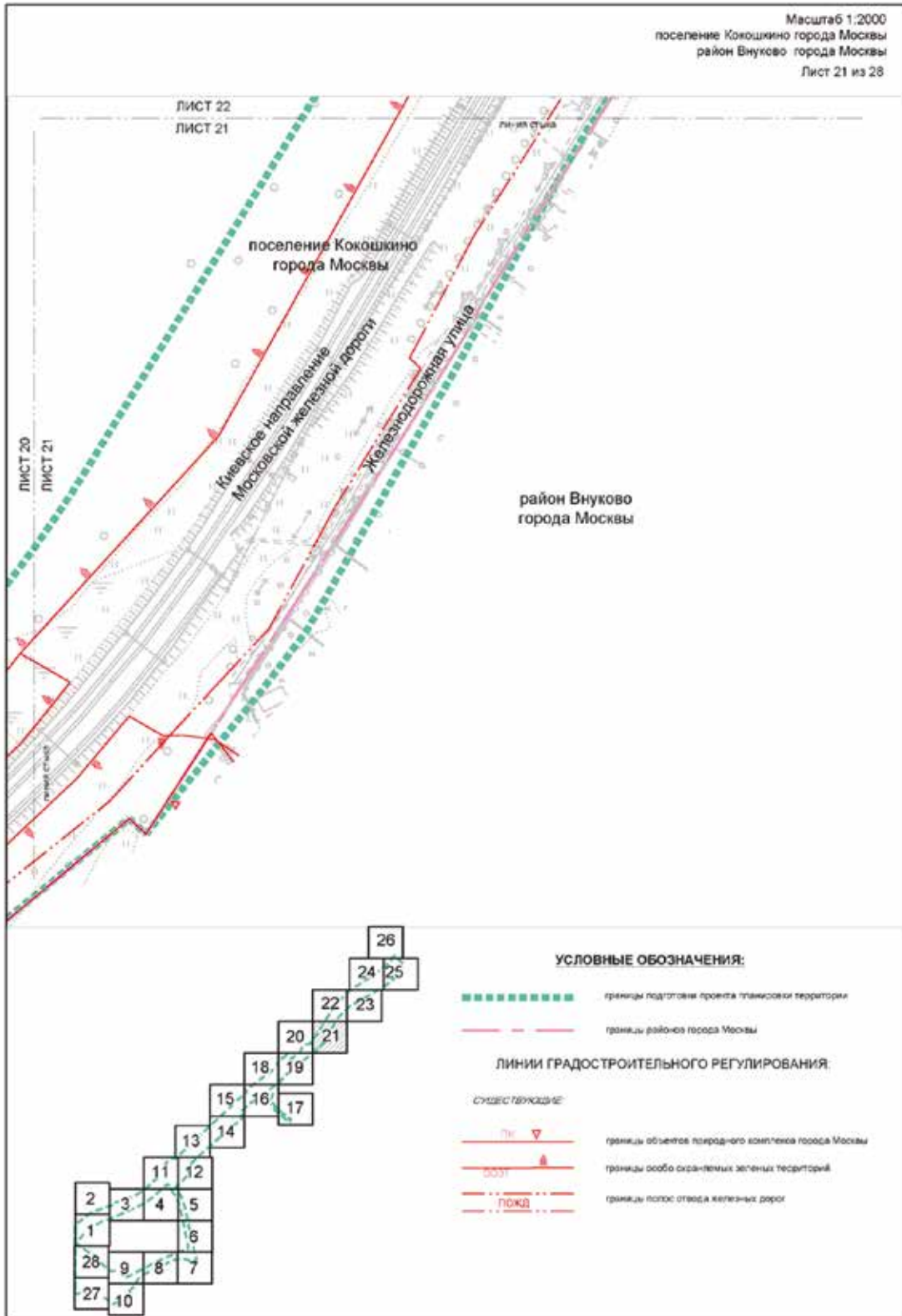


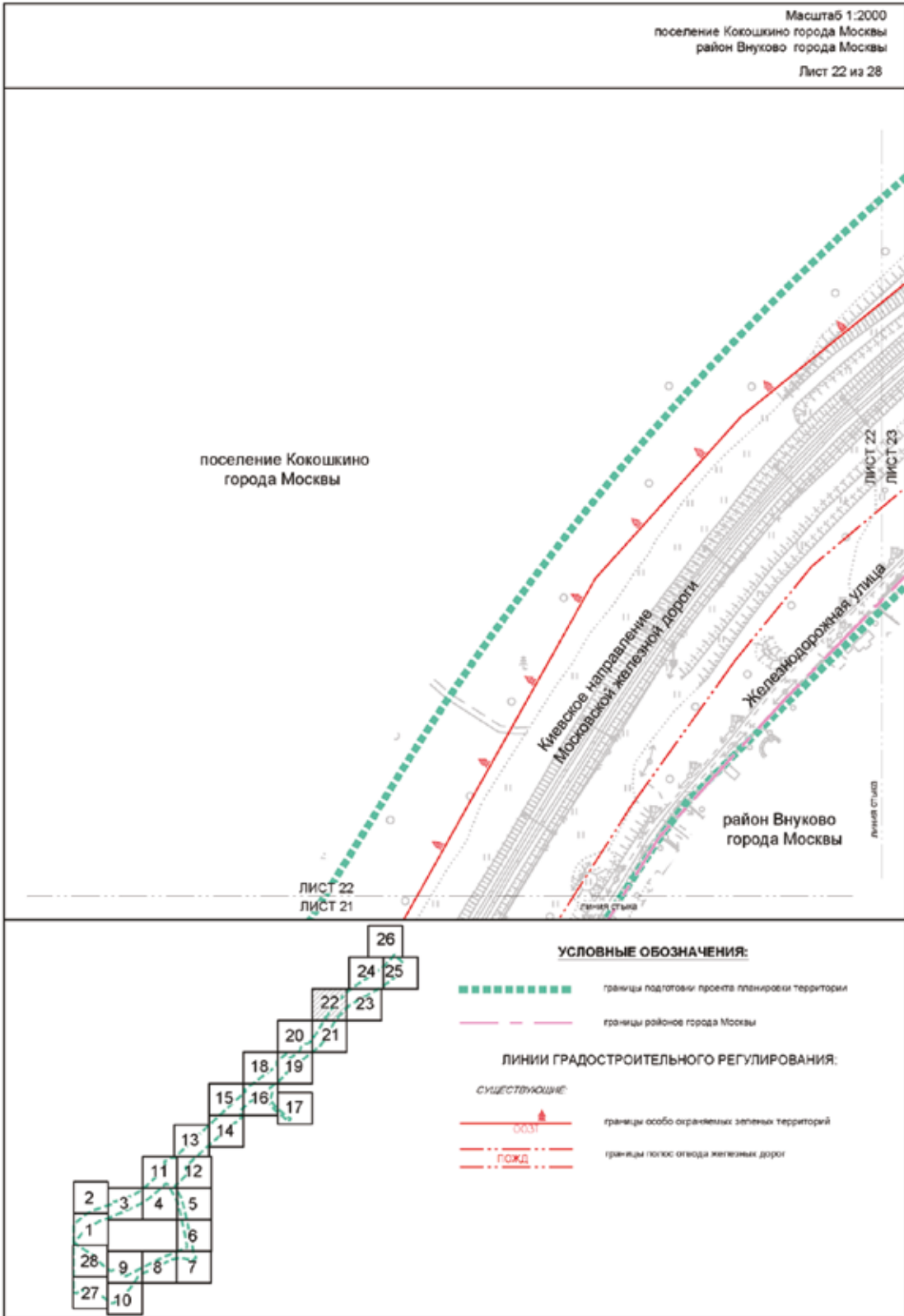


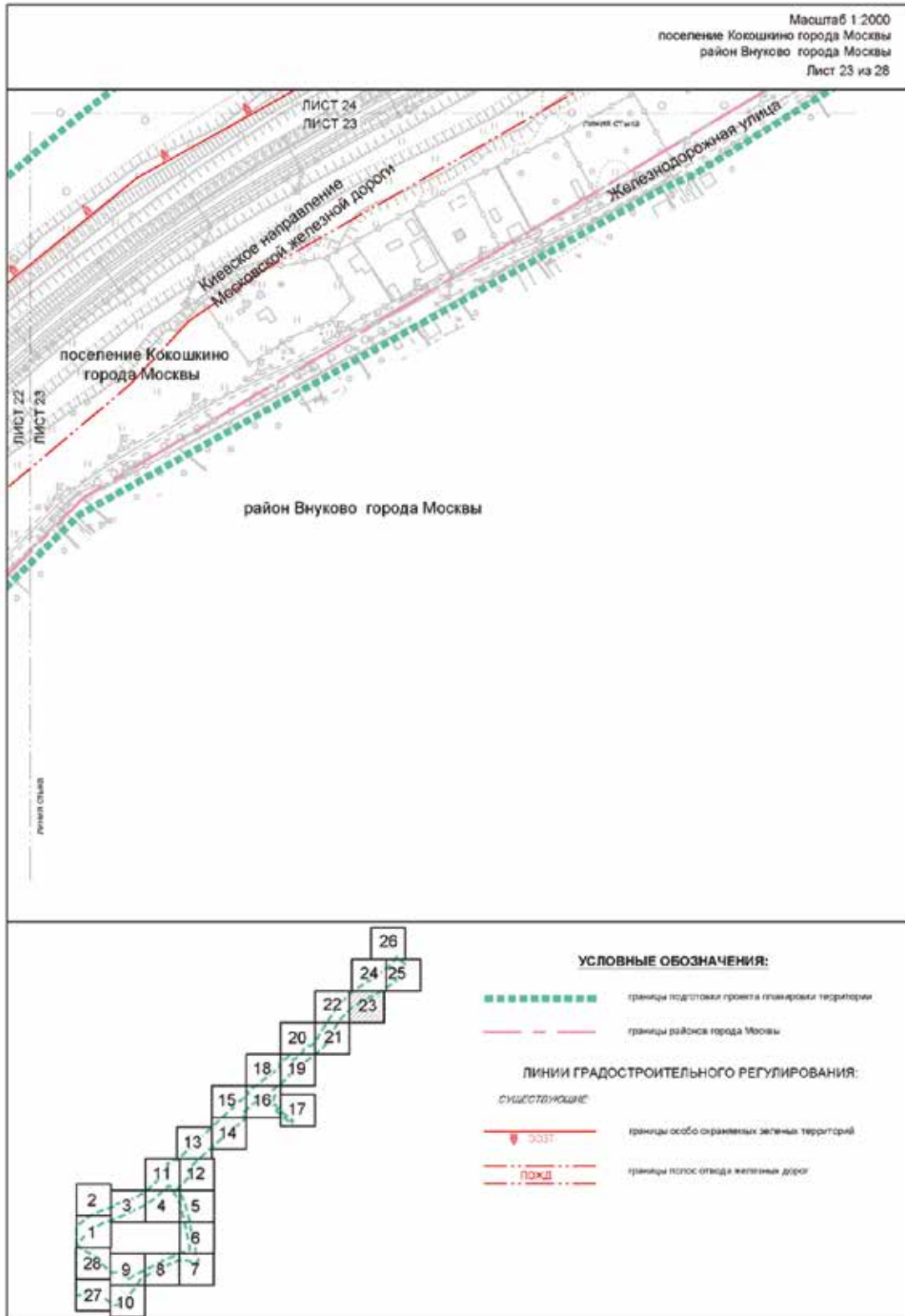


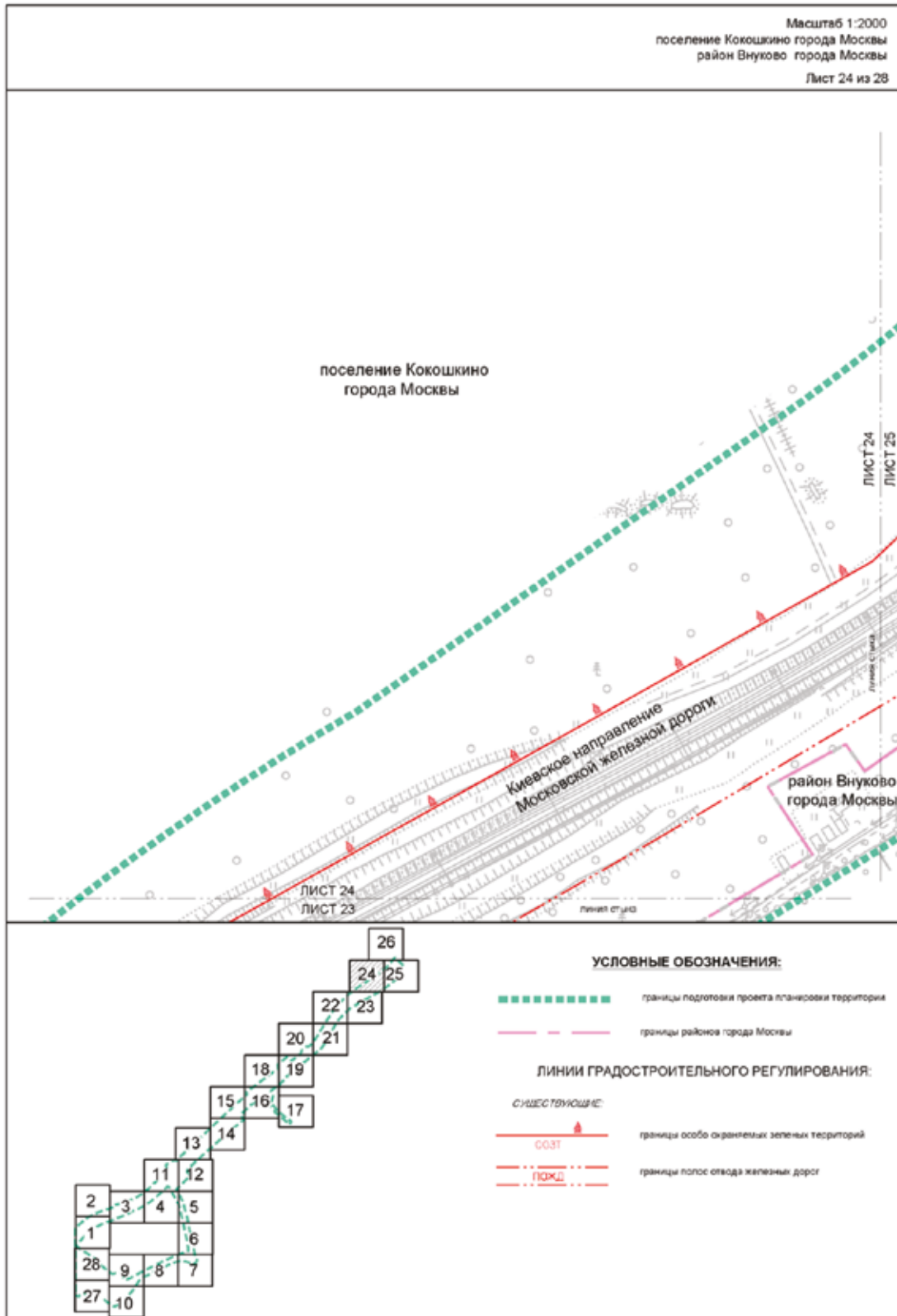


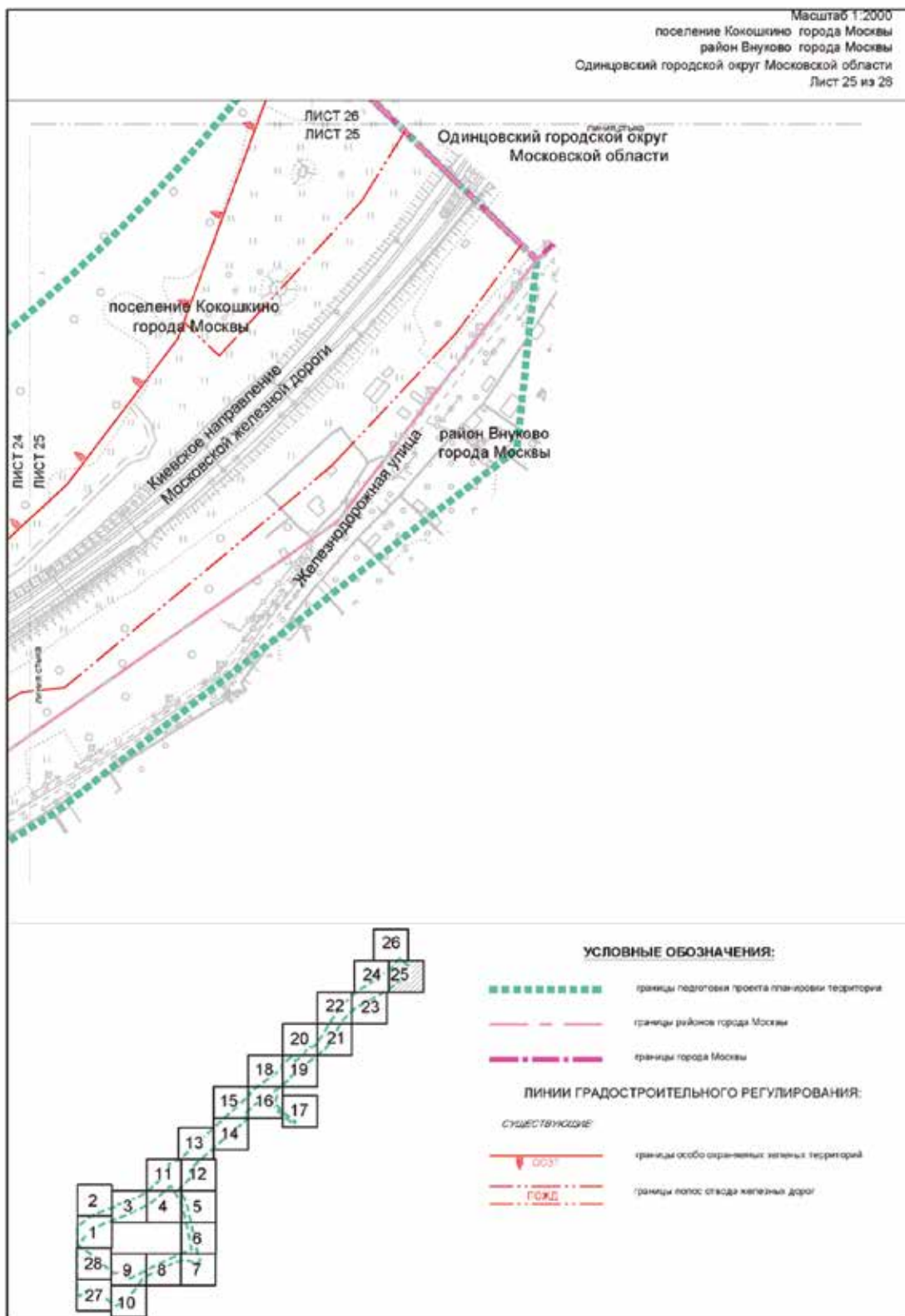












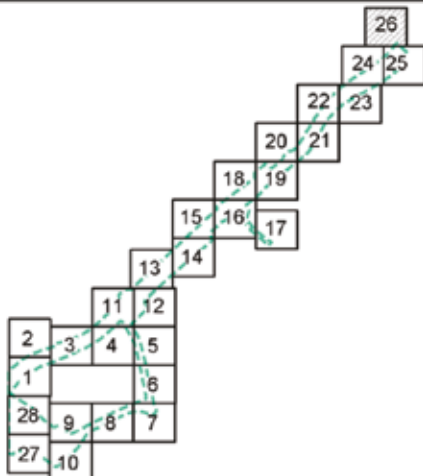
Масштаб 1:2000
 поселение Кокошкино города Москвы
 Одинцовский городской округ Московской области
 Лист 26 из 28

поселение Кокошкино
 города Москвы




Одинцовский городской округ
 Московской области

ЛИСТ 26
 ЛИСТ 24

ЛИСТ 25



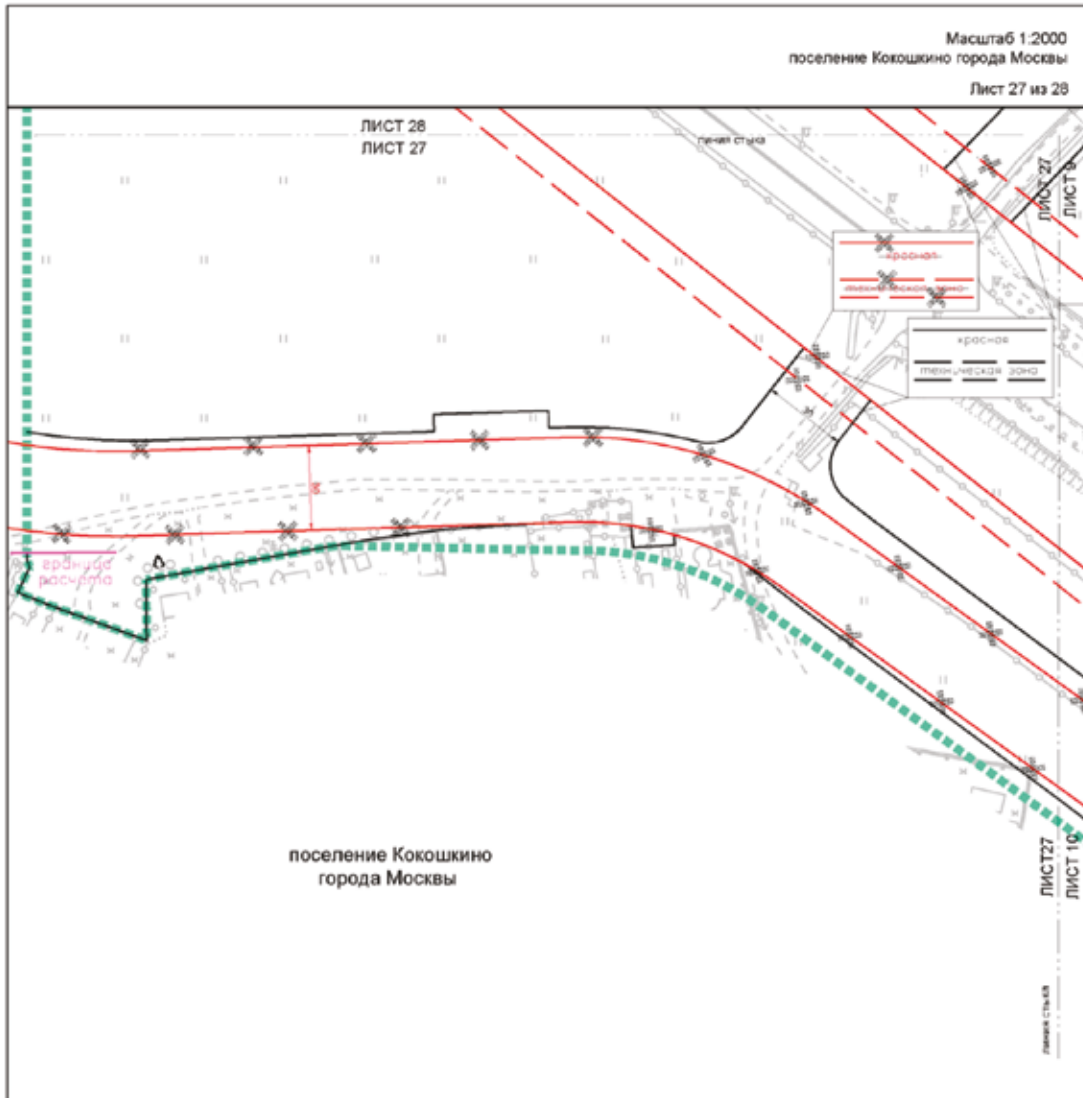
УСЛОВНЫЕ ОБОЗНАЧЕНИЯ:

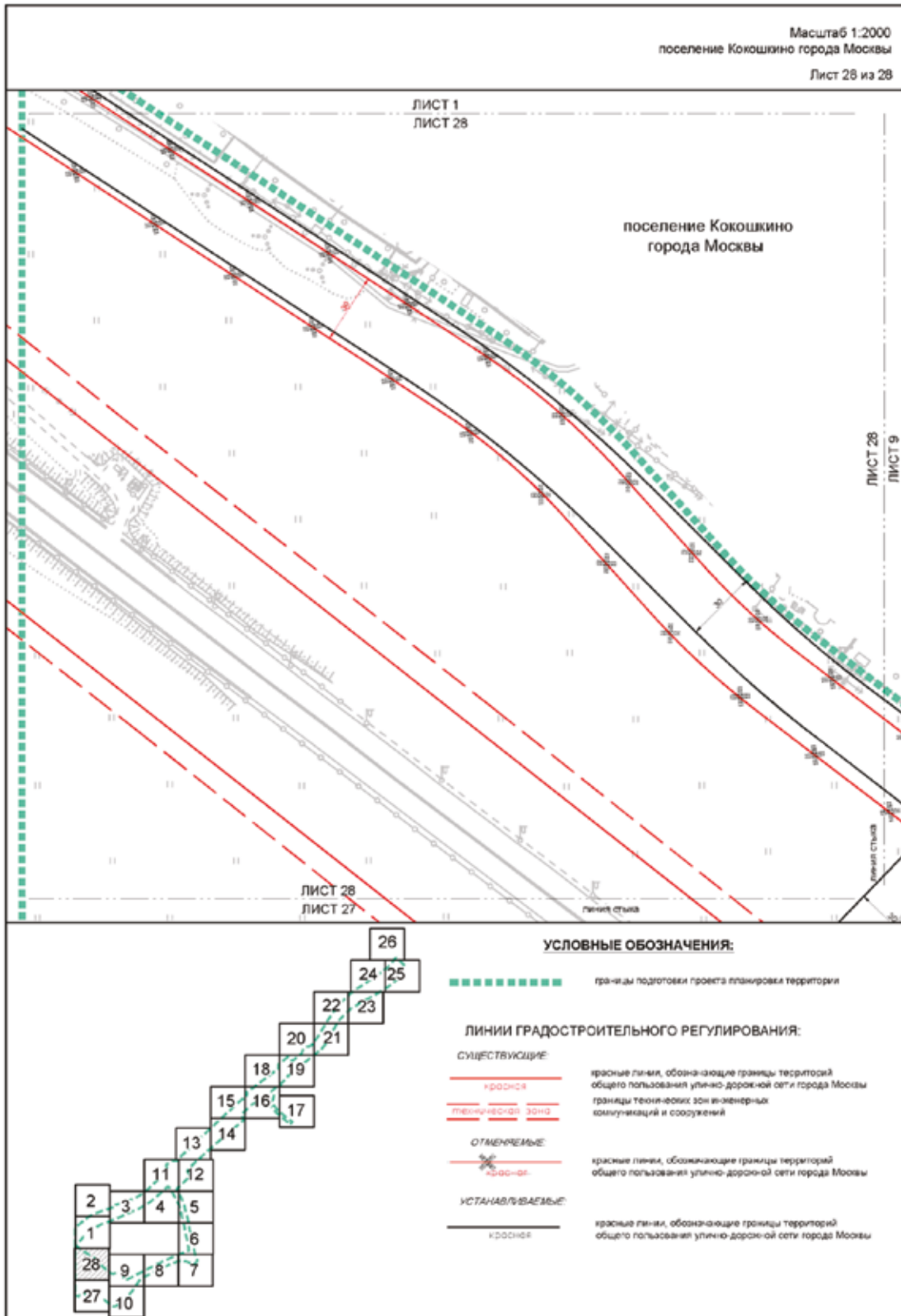
-  границы подложки проекта планировки территории
-  границы района города Москвы
-  границы города Москвы

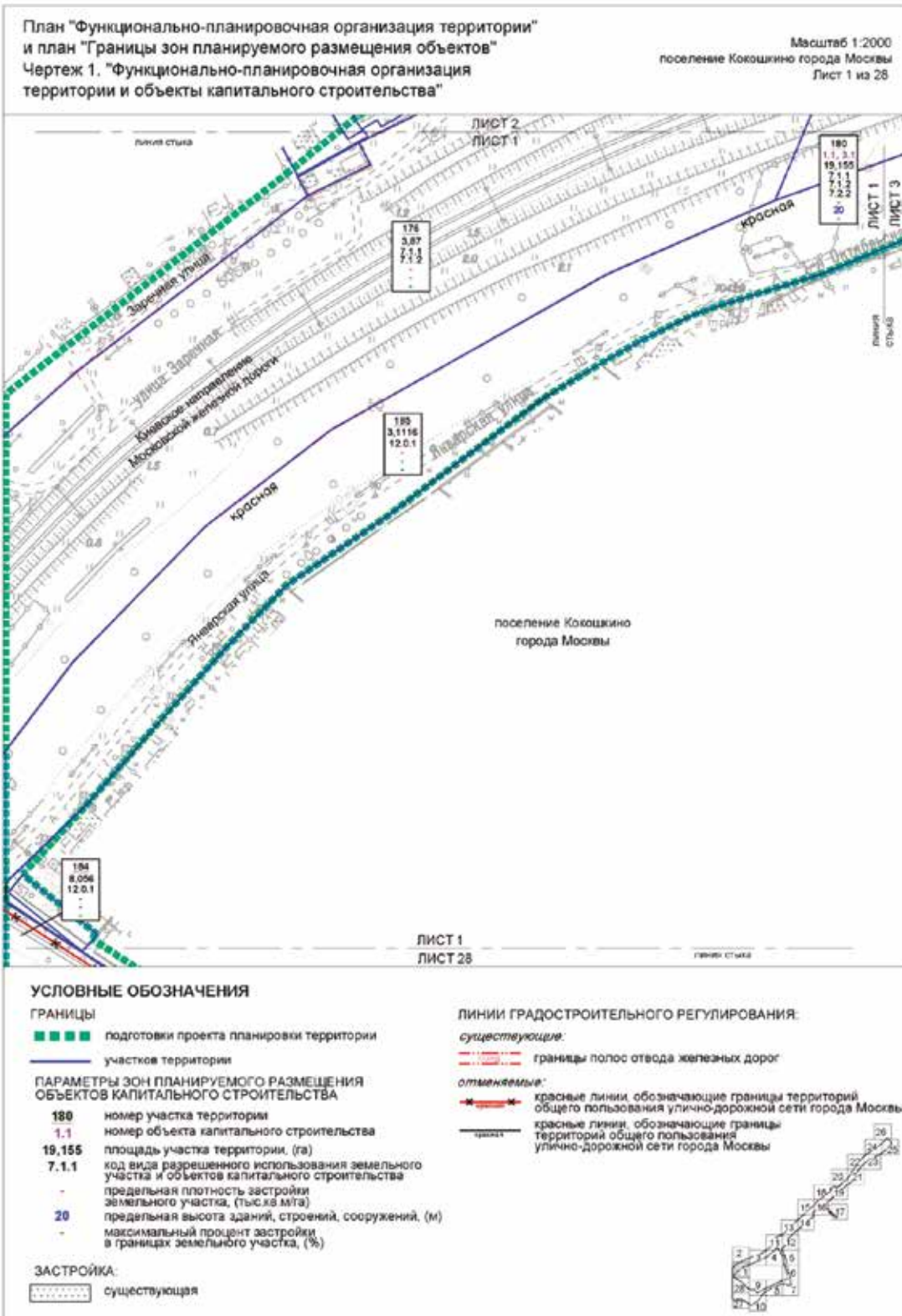
ЛИНИИ ГРАДОСТРОИТЕЛЬНОГО РЕГУЛИРОВАНИЯ:

СУЩЕСТВУЮЩИЕ


-  ООЗТ границы особо охраняемых зеленых территорий







Масштаб 1:2000
поселение Кокошкино города Москвы
Лист 2 из 28



УСЛОВНЫЕ ОБОЗНАЧЕНИЯ

ГРАНИЦЫ

- ■ ■ ■ ■ подготовки проекта планировки территории
- участков территории

ПАРАМЕТРЫ ЗОН ПЛАНИРУЕМОГО РАЗМЕЩЕНИЯ ОБЪЕКТОВ КАПИТАЛЬНОГО СТРОИТЕЛЬСТВА

- 180** номер участка территории
- 1.1** номер объекта капитального строительства
- 19,165** площадь участка территории, (га)
- 7.1.1** код вида разрешенного использования земельного участка и объектов капитального строительства
 - предельная плотность застройки земельного участка, (тыс. кв. м/га)
- 20** предельная высота зданий, строений, сооружений, (м)
 - максимальный процент застройки в границах земельного участка, (%)

ЗАСТРОЙКА:

- ▤ существующая


ЛИНИИ ГРАДОСТРОИТЕЛЬНОГО РЕГУЛИРОВАНИЯ:

существующие:

- красные линии, обозначающие границы территорий общего пользования улично-дорожной сети города Москвы
- границы полос отвода железных дорог



Масштаб 1:2000
поселение Кокошино города Москвы
Лист 3 из 28



УСЛОВНЫЕ ОБОЗНАЧЕНИЯ

ГРАНИЦЫ

- ■ ■ ■ ■ подготовки проекта планировки территории
- участков территории

ПАРАМЕТРЫ ЗОН ПЛАНИРУЕМОГО РАЗМЕЩЕНИЯ ОБЪЕКТОВ КАПИТАЛЬНОГО СТРОИТЕЛЬСТВА

- 180** номер участка территории
- 1.1** номер объекта капитального строительства
- 19,155** площадь участка территории, (га)
- 7.1.1** код вида разрешенного использования земельного участка и объектов капитального строительства
- предельная плотность застройки земельного участка, (тыс кв м/га)
- 20** предельная высота зданий, строений, сооружений, (м)
- максимальный процент застройки в границах земельного участка, (%)

ЗАСТРОЙКА:

- ▤ существующая

ЛИНИИ ГРАДОСТРОИТЕЛЬНОГО РЕГУЛИРОВАНИЯ:

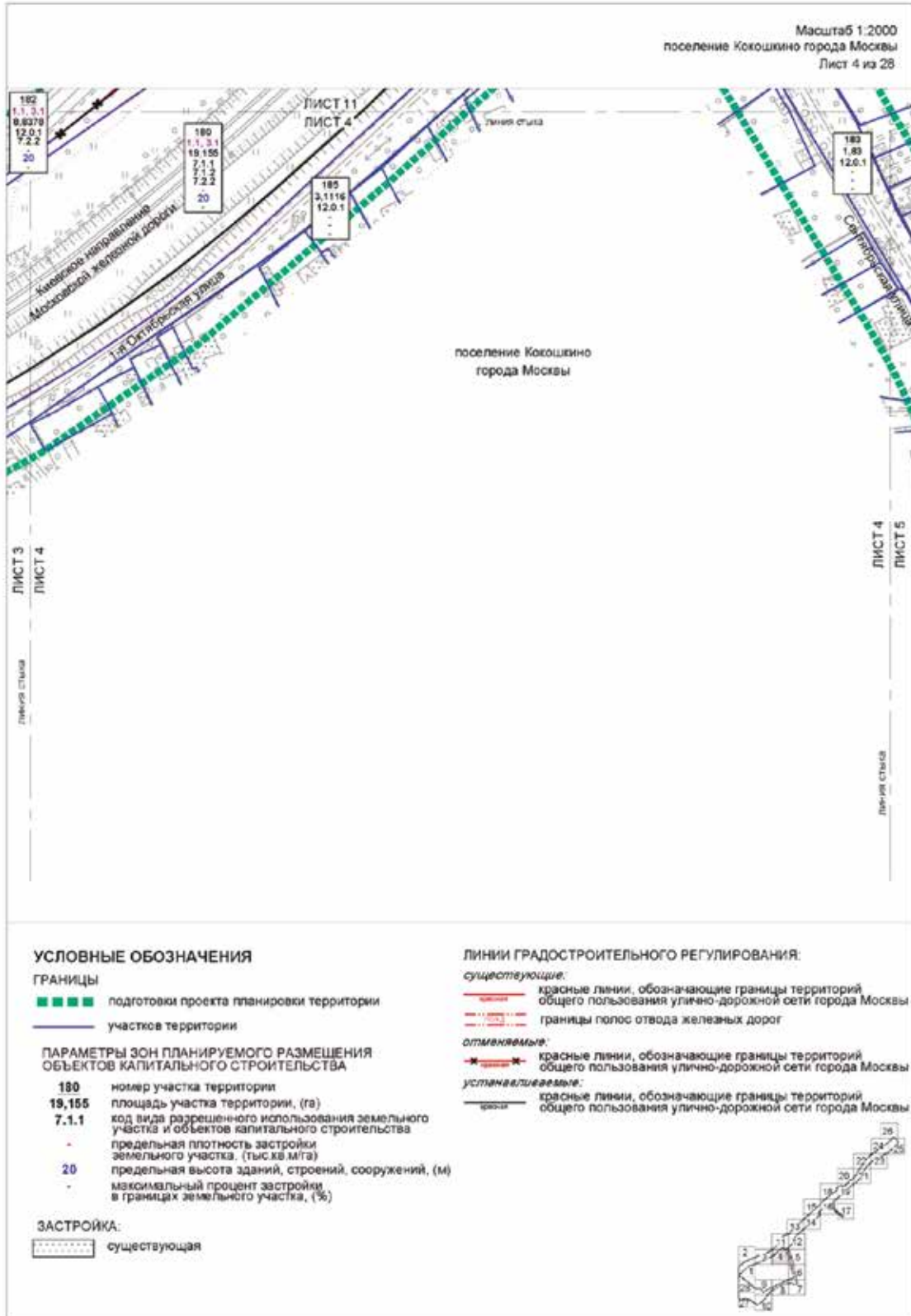
существующие:

- красные линии, обозначающие границы территорий общего пользования улично-дорожной сети города Москвы
- границы полос отвода железных дорог

устанавливаемые:

- красные линии, обозначающие границы территорий общего пользования улично-дорожной сети города Москвы





ЛИСТ 12
ЛИСТ 5

линейный створ



ЛИСТ 5
ЛИСТ 6

линейный створ

УСЛОВНЫЕ ОБОЗНАЧЕНИЯ

ГРАНИЦЫ

- ■ ■ ■ ■ подготовка проекта планировки территории
- участки территории

ПАРАМЕТРЫ ЗОН ПЛАНИРУЕМОГО РАЗМЕЩЕНИЯ ОБЪЕКТОВ КАПИТАЛЬНОГО СТРОИТЕЛЬСТВА

- 183 номер участка территории
- 1.83 площадь участка территории, (га)
- 12.0.1 код вида разрешенного использования земельного участка и объектов капитального строительства
- предельная плотность застройки земельного участка, (тыс. кв. м/га)
- предельная высота зданий, строений, сооружений, (м)
- максимальный процент застройки в границах земельного участка, (%)

ЗАСТРОЙКА:

- существующая

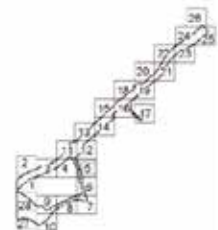
ЛИНИИ ГРАДОСТРОИТЕЛЬНОГО РЕГУЛИРОВАНИЯ:

существующие:

- X - границы прибрежных защитных полос
- X - границы водоохранных (рыбоохранных) зон

устанавливаемые:

- красные линии, обозначающие границы территорий общего пользования улично-дорожной сети города Москвы



Масштаб 1:2000
поселение Кокошино города Москвы
Лист 5 из 28



УСЛОВНЫЕ ОБОЗНАЧЕНИЯ

ГРАНИЦЫ

- ■ ■ ■ подготовки проекта планировки территории
- участков территории

ПАРАМЕТРЫ ЗОН ПЛАНИРУЕМОГО РАЗМЕЩЕНИЯ ОБЪЕКТОВ КАПИТАЛЬНОГО СТРОИТЕЛЬСТВА

- 184** номер участка территории
- 8.024** площадь участка территории, (га)
- 12.0.1** код вида разрешенного использования земельного участка и объектов капитального строительства
 - предельная плотность застройки земельного участка, (тыс кв.м/га)
 - предельная высота зданий, строений, сооружений, (м)
 - максимальный процент застройки в границах земельного участка, (%)

ЗАСТРОЙКА:

- ▤ существующая
- предлагаемая к сносу в установленном законом порядке

ЛИНИИ ГРАДОСТРОИТЕЛЬНОГО РЕГУЛИРОВАНИЯ:

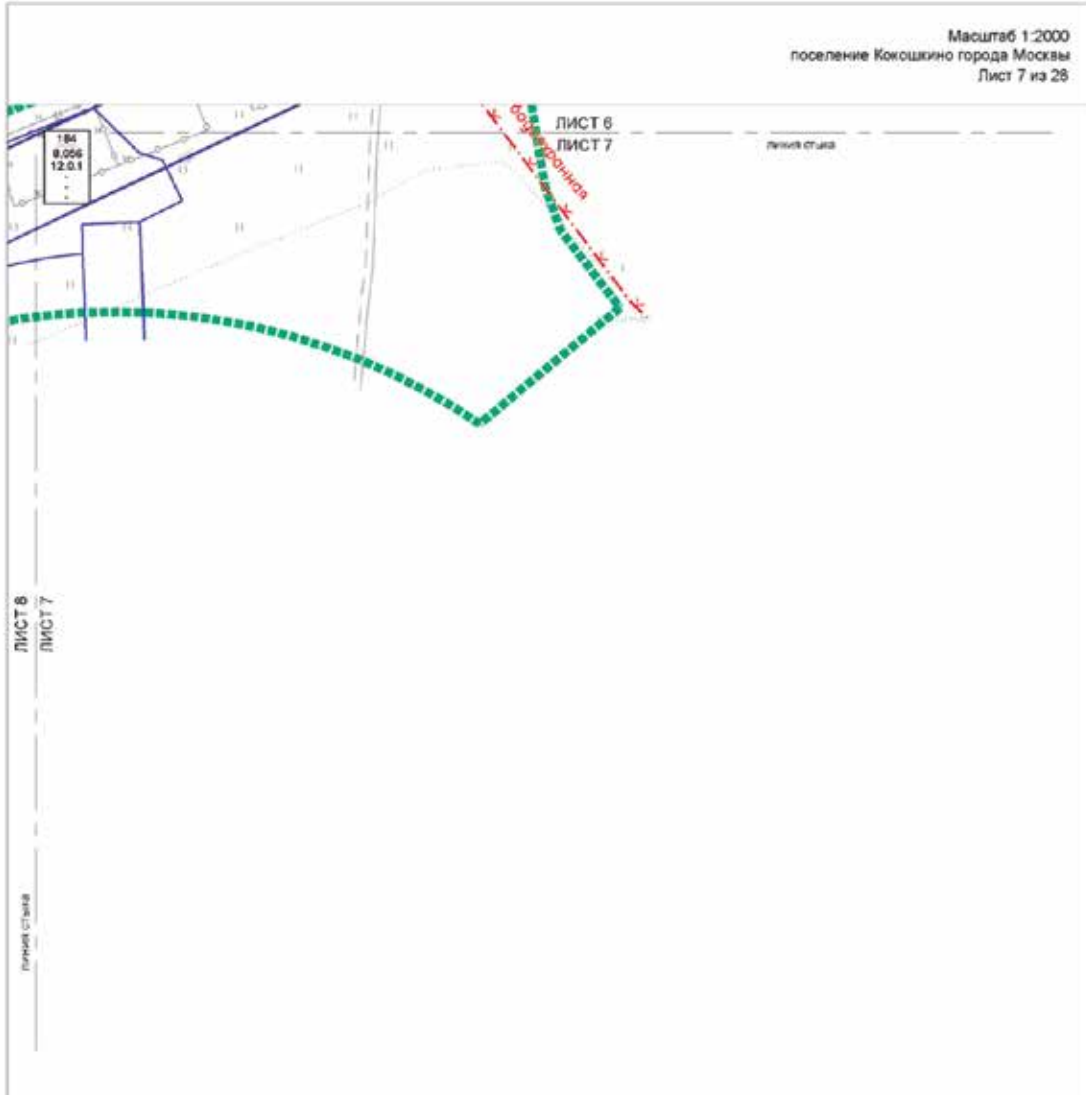
существующие:

- - - границы прибрежных защитных полос
- - - границы водоохранных (рыбоохраненных) зон
- границы береговых полос

устанавливаемые:

- красные линии, обозначающие границы территорий общего пользования
- линии, обозначающие границы улиц и дорожной сети города Москвы





УСЛОВНЫЕ ОБОЗНАЧЕНИЯ

ГРАНИЦЫ

- ■ ■ ■ ■ подготовки проекта планировки территории
- — — — — участков территории

**ПАРАМЕТРЫ ЗОН ПЛАНИРУЕМОГО РАЗМЕЩЕНИЯ
ОБЪЕКТОВ КАПИТАЛЬНОГО СТРОИТЕЛЬСТВА**

- 184** номер участка территории
- 8,024** площадь участка территории, (га)
- 12.0.1** код вида разрешенного использования земельного участка и объектов капитального строительства
 - предельная плотность застройки земельного участка, (Тыс кв м/га)
 - предельная высота зданий, строений, сооружений, (м)
 - максимальный процент застройки в границах земельного участка, (%)

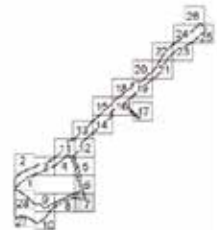
ЛИНИИ ГРАДОСТРОИТЕЛЬНОГО РЕГУЛИРОВАНИЯ:

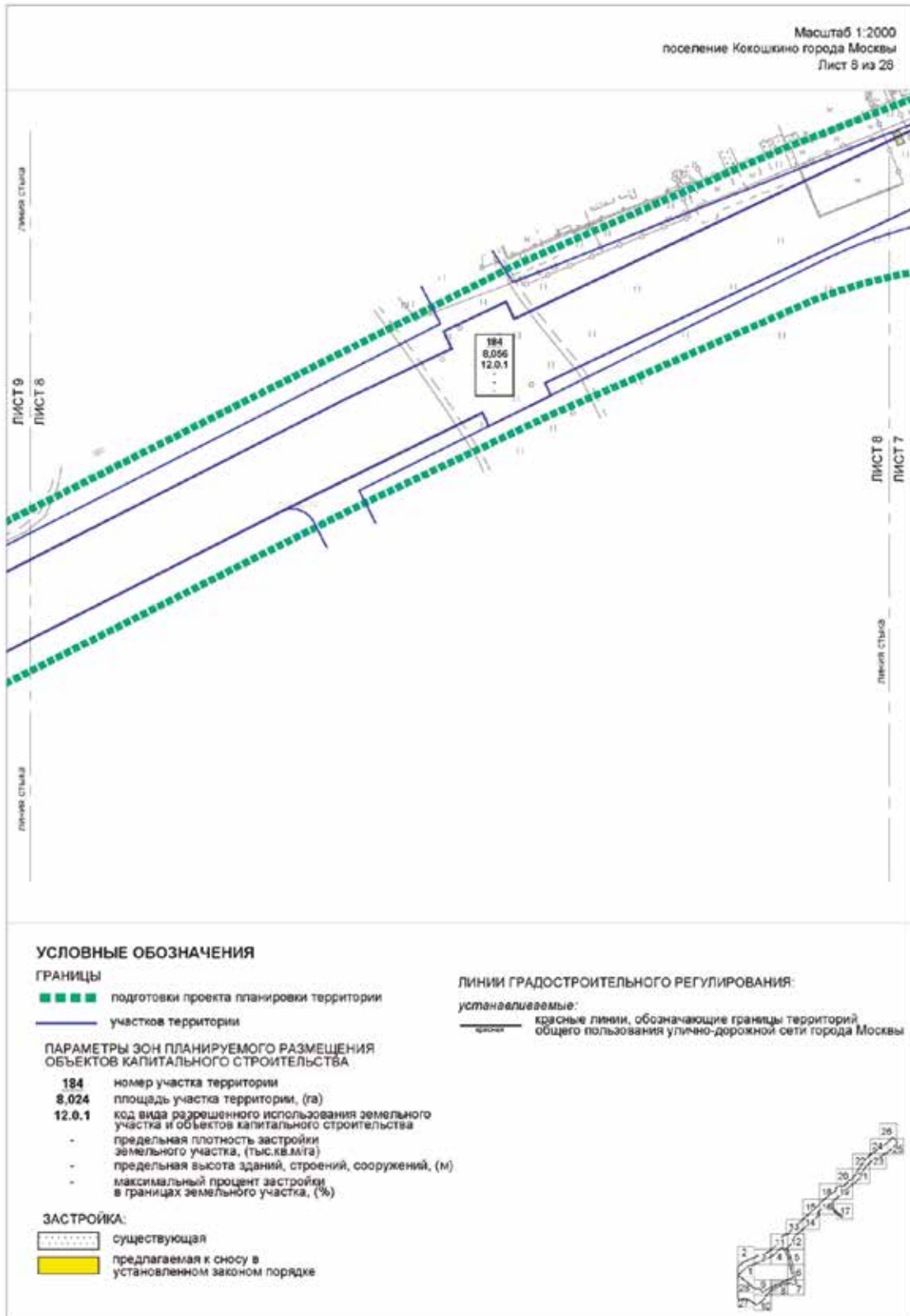
существующие:

- · X · - - границы прибрежных защитных полос
- X - - границы водоохранных (рыбоохранных) зон


устанавливаемые:

- — — — — красные линии, обозначающие границы территорий общего пользования улично-дорожной сети города Москвы





Масштаб 1:2000
поселение Кокошкино города Москвы
Лист 9 из 28



УСЛОВНЫЕ ОБОЗНАЧЕНИЯ

ГРАНИЦЫ

- ■ ■ ■ подготовки проекта планировки территории
- участков территории

ПАРАМЕТРЫ ЗОН ПЛАНИРУЕМОГО РАЗМЕЩЕНИЯ ОБЪЕКТОВ КАПИТАЛЬНОГО СТРОИТЕЛЬСТВА

- 184** номер участка территории
- 8.024** площадь участка территории, (га)
- 12.0.1** код вида разрешенного использования земельного участка и объектов капитального строительства
 - предельная плотность застройки земельного участка, (тыс. кв. м/га)
 - предельная высота зданий, строений, сооружений, (м)
 - максимальный процент застройки в границах земельного участка, (%)

ЛИНИИ ГРАДОСТРОИТЕЛЬНОГО РЕГУЛИРОВАНИЯ.

существующие:

- красные линии, обозначающие границы территорий общего пользования улично-дорожной сети города Москвы
- границы технических зон инженерных коммуникаций и сооружений
- границы прибрежных защитных полос
- границы водоохранных (рыбоохраных) зон
- границы береговых полос

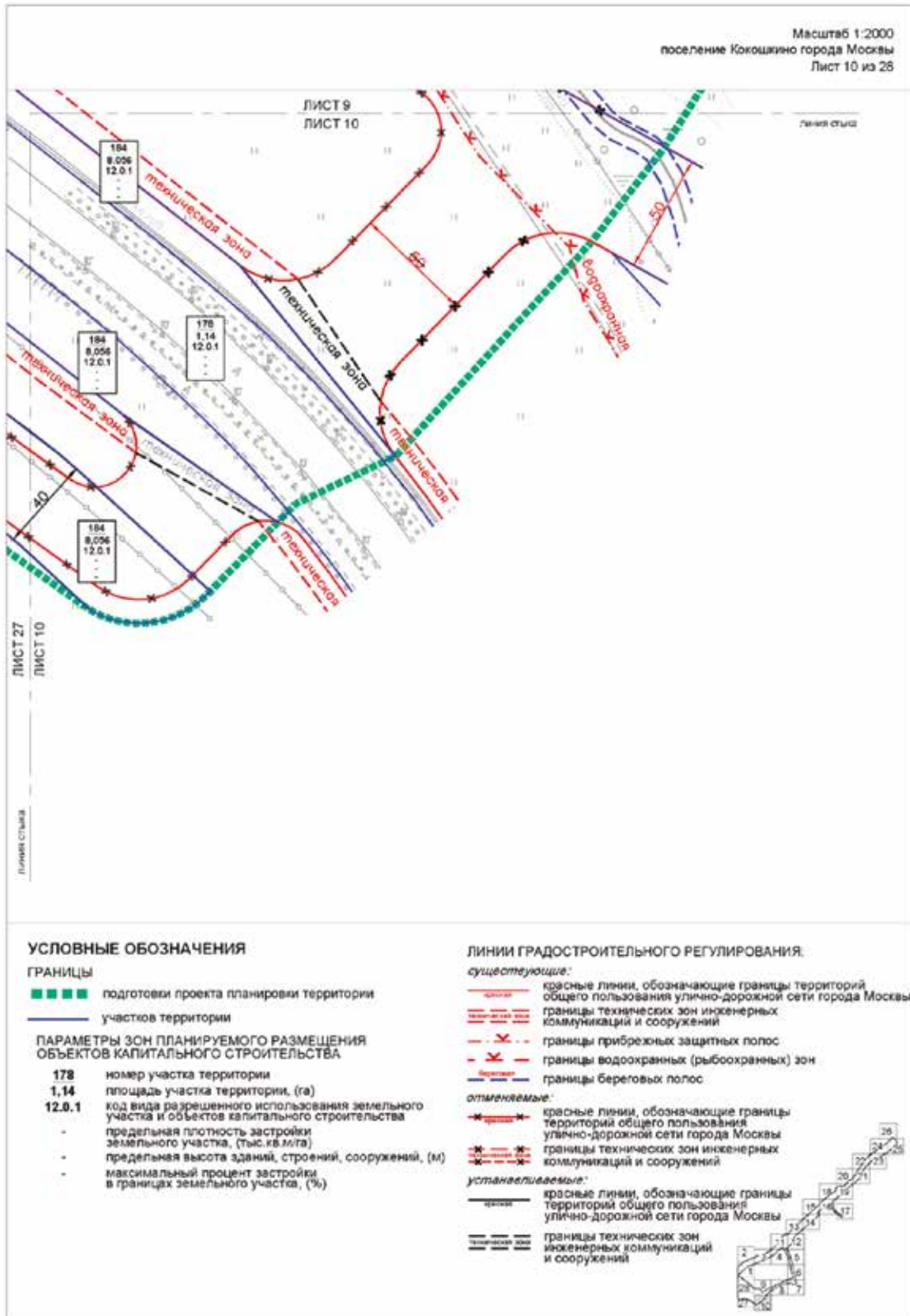
отменяемые:

- красные линии, обозначающие границы территорий общего пользования улично-дорожной сети города Москвы

устанавливаемые:

- красные линии, обозначающие границы территорий общего пользования улично-дорожной сети города Москвы







УСЛОВНЫЕ ОБОЗНАЧЕНИЯ

- границы подготовки проекта планировки территории
- границы участков территории
- границы зон планируемого размещения объектов капитального строительства

ЗОНЫ ПЛАНИРУЕМОГО РАЗМЕЩЕНИЯ:

- объектов капитального строительства

ПАРАМЕТРЫ ЗОН ПЛАНИРУЕМОГО РАЗМЕЩЕНИЯ ОБЪЕКТОВ КАПИТАЛЬНОГО СТРОИТЕЛЬСТВА

- 180** номер участка территории
- 1.1** номер объекта капитального строительства
- 19,155** площадь участка территории, (га)
- 7.1.1** код вида разрешенного использования земельного участка и объектов капитального строительства
- 14** предельная плотность застройки земельного участка, (тыс.кв.м/га)
- 12** предельная высота зданий, строений, сооружений, (м)
- 70** максимальный процент застройки в границах земельного участка, (%)

ЗАСТРОЙКА:

- существующая
- предлагаемая к сносу в установленном законом порядке

ЛИНИИ ГРАДОСТРОИТЕЛЬНОГО РЕГУЛИРОВАНИЯ:

существующие:

- красные линии, обозначающие границы территорий общего пользования улично-дорожной сети города Москвы
- границы прибрежных защитных полос
- границы водоохранных (рыбоохраных) зон
- границы береговых полос
- границы зон внеуличных пешеходных переходов
- границы полос отвода железных дорог

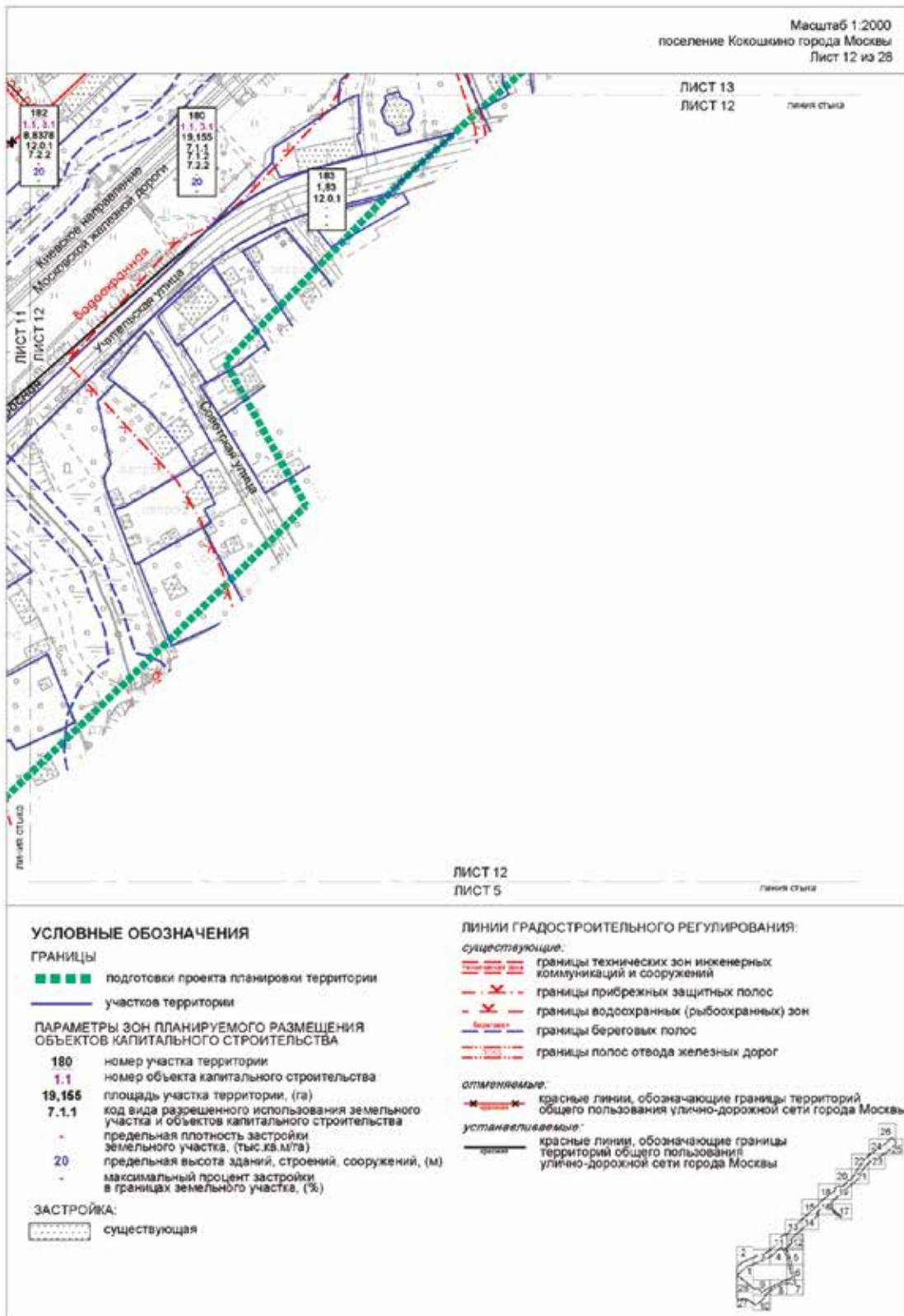
отменяемые:

- красные линии, обозначающие границы территорий общего пользования улично-дорожной сети города Москвы
- границы зон внеуличных пешеходных переходов

устанавливаемые:

- красные линии, обозначающие границы территорий общего пользования улично-дорожной сети города Москвы
- границы зон внеуличных пешеходных переходов





Масштаб 1:2000
поселение Кокошкино города Москвы
Лист 13 из 28



УСЛОВНЫЕ ОБОЗНАЧЕНИЯ

ГРАНИЦЫ

- ■ ■ ■ ■ подготовки проекта планировки территории
- участков территории

ПАРАМЕТРЫ ЗОН ПЛАНИРУЕМОГО РАЗМЕЩЕНИЯ ОБЪЕКТОВ КАПИТАЛЬНОГО СТРОИТЕЛЬСТВА

- 180** номер участка территории
- 1.1** номер объекта капитального строительства
- 19,155** площадь участка территории, (га)
- 7.1.1** код вида разрешенного использования земельного участка и объектов капитального строительства
- предельная плотность застройки земельного участка, (тыс. кв. м/га)
- 20** предельная высота зданий, строений, сооружений, (м)
- максимальный процент застройки в границах земельного участка, (%)

ЗАСТРОЙКА:

- ▨ существующая

ЛИНИИ ГРАДОСТРОИТЕЛЬНОГО РЕГУЛИРОВАНИЯ:

существующие:

- красные линии, обозначающие границы территорий общего пользования улично-дорожной сети города Москвы
- границы технических зон инженерных коммуникаций и сооружений
- границы прибрежных защитных полос
- границы водоохранных (рыбоохраненных) зон
- границы полос отвода железных дорог

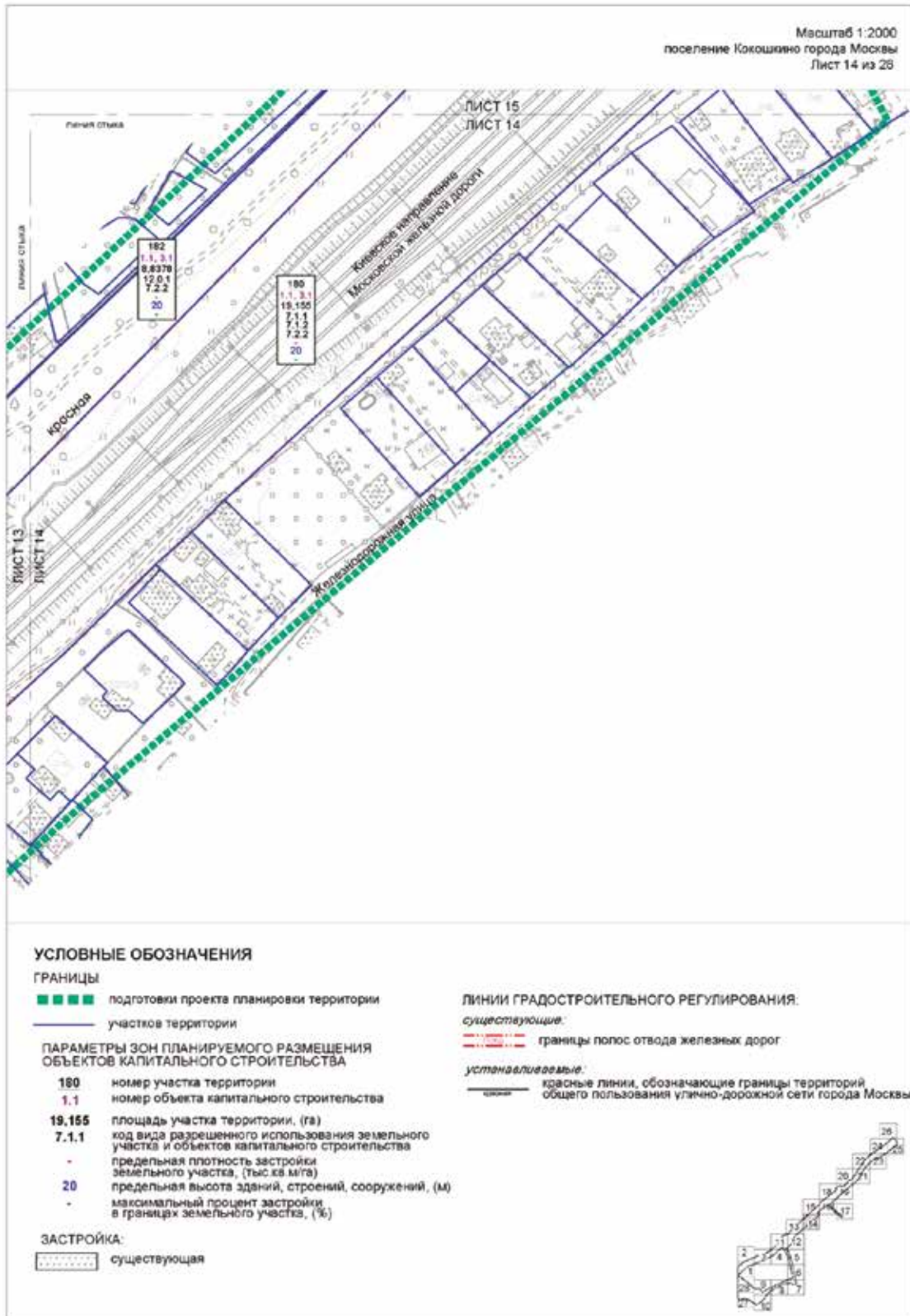
отмечаемые:

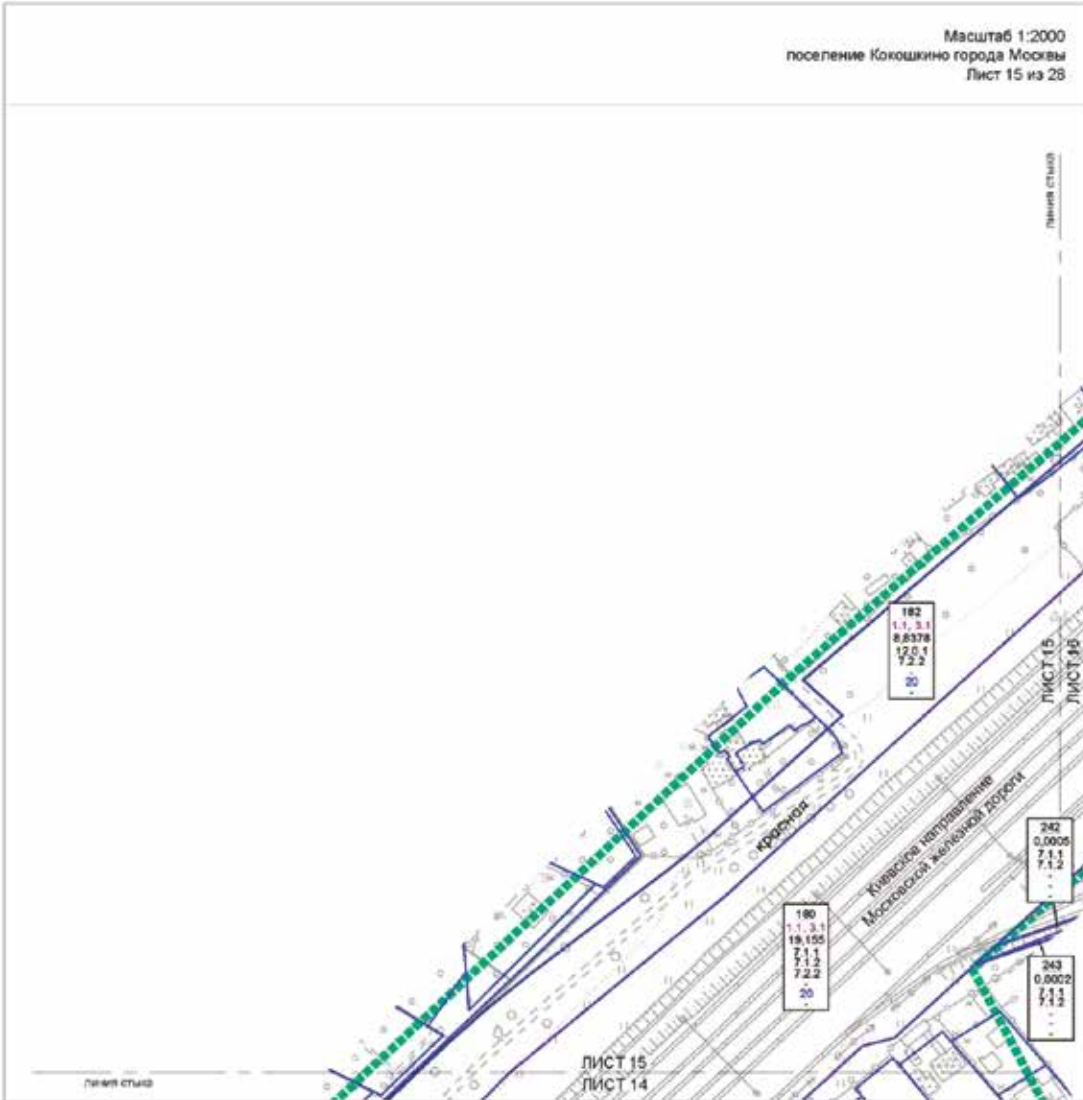
- границы технических зон инженерных коммуникаций и сооружений

устанавливаемые:

- красные линии, обозначающие границы территорий общего пользования улично-дорожной сети города Москвы
- границы технических зон инженерных коммуникаций и сооружений







УСЛОВНЫЕ ОБОЗНАЧЕНИЯ

ГРАНИЦЫ

- ■ ■ ■ ■ подготовки проекта планировки территории
- участков территории

**ПАРАМЕТРЫ ЗОН ПЛАНИРУЕМОГО РАЗМЕЩЕНИЯ
ОБЪЕКТОВ КАПИТАЛЬНОГО СТРОИТЕЛЬСТВА**

- 180** номер участка территории
- 1.1** номер объекта капитального строительства
- 19,155** площадь участка территории, (га)
- 7.1.1** код вида разрешенного использования земельного участка и объектов капитального строительства
- предельная плотность застройки земельного участка, (тыс кв.м/га)
- 20** предельная высота зданий, строений, сооружений, (м)
- максимальный процент застройки в границах земельного участка, (%)

ЗАСТРОЙКА:

- ▨ существующая

ЛИНИИ ГРАДОСТРОИТЕЛЬНОГО РЕГУЛИРОВАНИЯ:

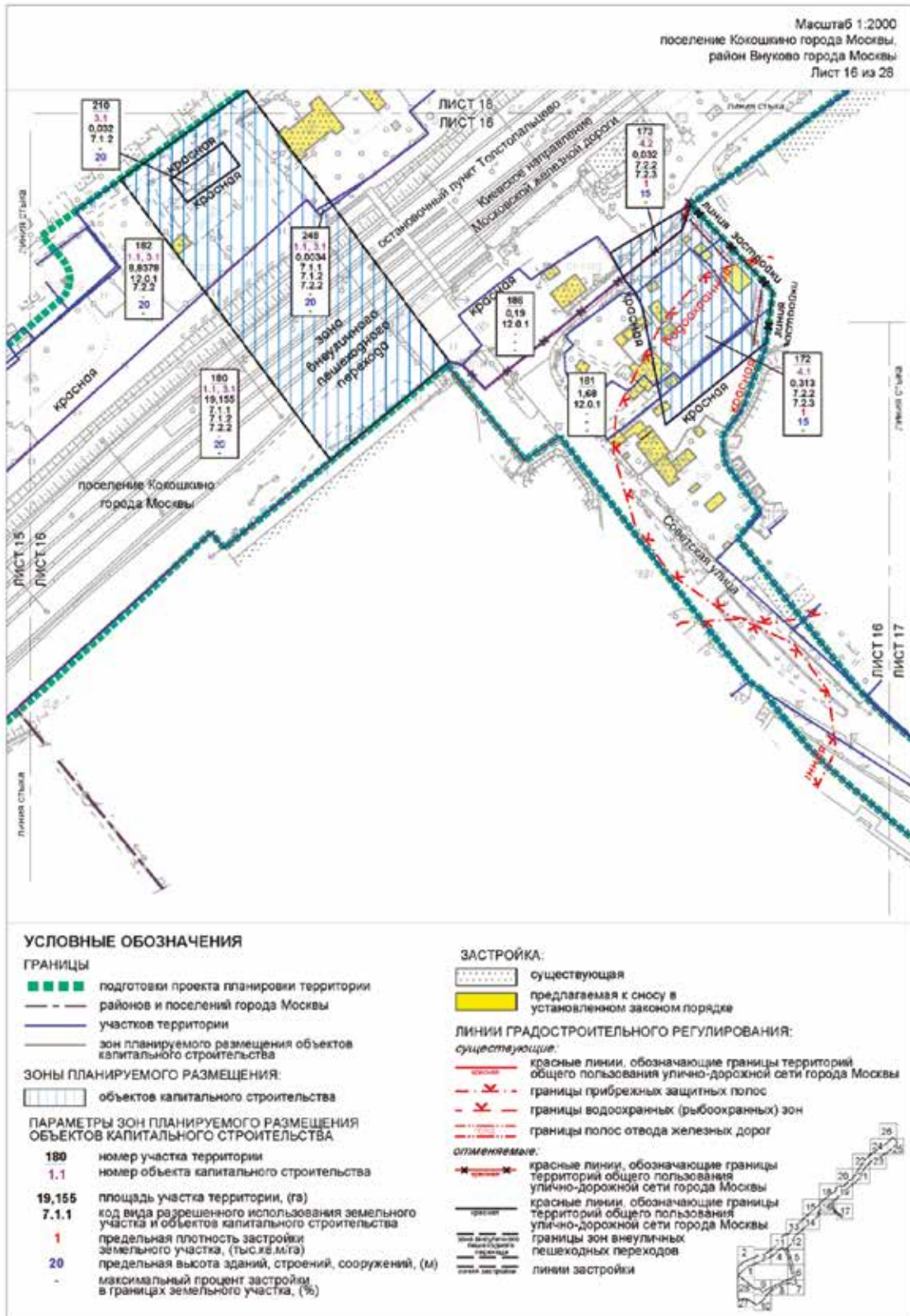
существующие:

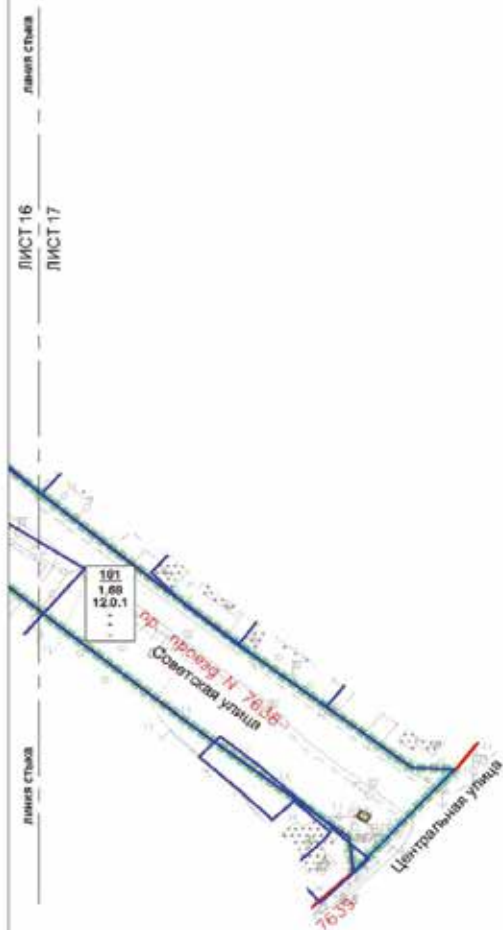
- границы полос отвода железных дорог

устанавливаемые:

- красные линии, обозначающие границы территорий общего пользования улично-дорожной сети города Москвы







УСЛОВНЫЕ ОБОЗНАЧЕНИЯ

ГРАНИЦЫ

- ■ ■ ■ ■ подготовка проекта планировки территории
- — — — — участков территории

ПАРАМЕТРЫ ЗОН ПЛАНИРУЕМОГО РАЗМЕЩЕНИЯ ОБЪЕКТОВ КАПИТАЛЬНОГО СТРОИТЕЛЬСТВА

- 181 номер участка территории
- 1,68 площадь участка территории, (га)
- 12.0.1 код вида разрешенного использования земельного участка и объектов капитального строительства
 - предельная плотность застройки земельного участка, (тыс. кв. м/га)
 - предельная высота зданий, строений, сооружений, (м)
 - максимальный процент застройки в границах земельного участка, (%)

ЗАСТРОЙКА:

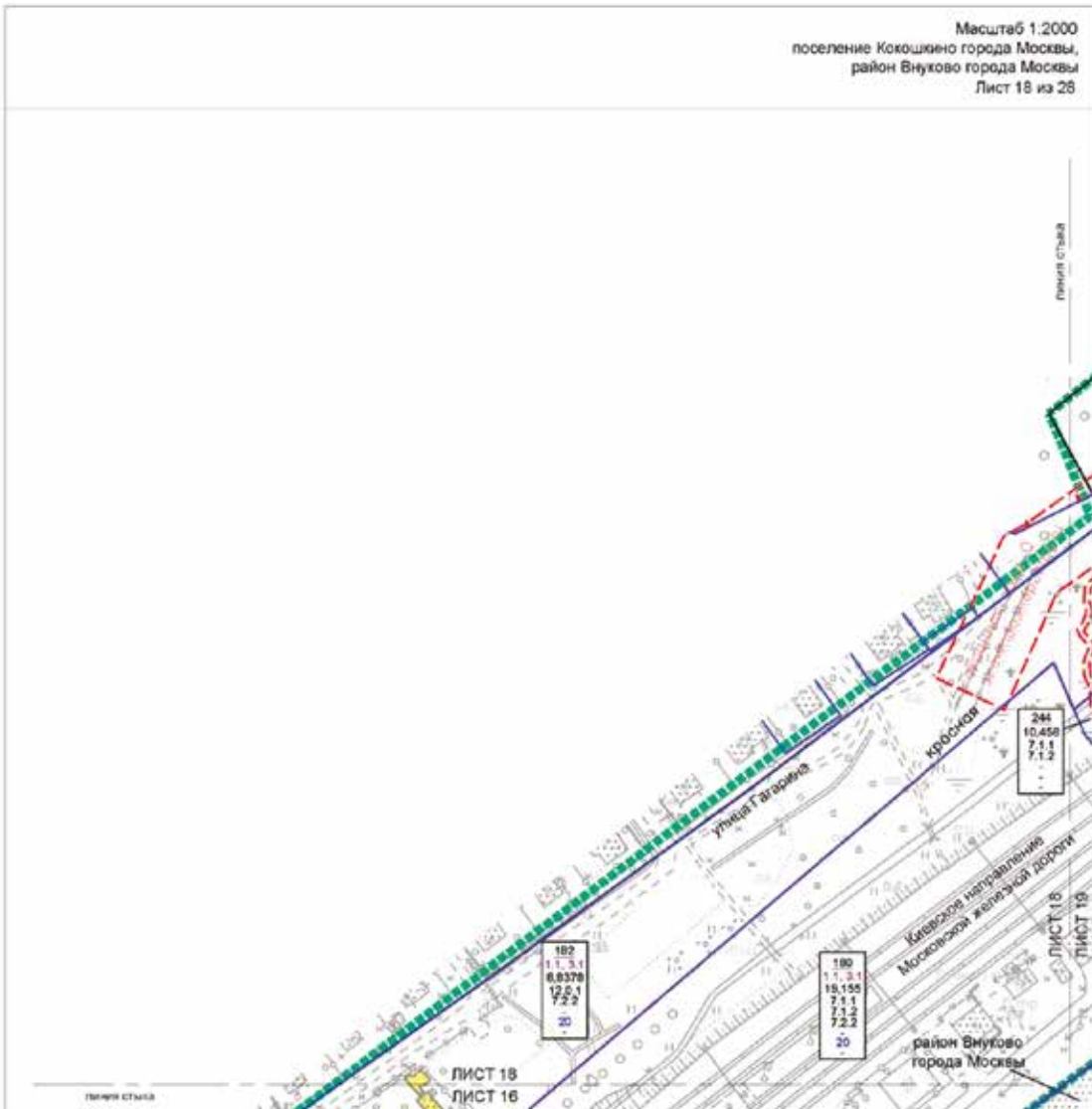
- ▨ существующая
- предлагаемая к сносу в установленном законом порядке

ЛИНИИ ГРАДОСТРОИТЕЛЬНОГО РЕГУЛИРОВАНИЯ:

- — — — — существующие:
- — — — — красные линии, обозначающие границы территорий общего пользования улично-дорожной сети города Москвы.



Масштаб 1:2000
поселение Кокошино города Москвы,
район Внуково города Москвы
Лист 18 из 28



УСЛОВНЫЕ ОБОЗНАЧЕНИЯ

ГРАНИЦЫ

- ■ ■ ■ ■ подготовка проекта планировки территории
- - - - - районов и поселений города Москвы
- — — — — участков территории

ПАРАМЕТРЫ ЗОН ПЛАНИРУЕМОГО РАЗМЕЩЕНИЯ ОБЪЕКТОВ КАПИТАЛЬНОГО СТРОИТЕЛЬСТВА

- 180** номер участка территории
- 1.1** номер объекта капитального строительства
- 19,155** площадь участка территории, (га)
- 7.1.1** код вида разрешенного использования земельного участка и объектов капитального строительства
- предельная плотность застройки земельного участка, (тыс кв. м/га)
- 20** предельная высота зданий, строений, сооружений, (м)
- максимальный процент застройки в границах земельного участка, (%)

ЗАСТРОЙКА:

- ■ ■ ■ ■ существующая
- ■ ■ ■ ■ предлагаемая к сносу в установленном законом порядке

ЛИНИИ ГРАДОСТРОИТЕЛЬНОГО РЕГУЛИРОВАНИЯ:

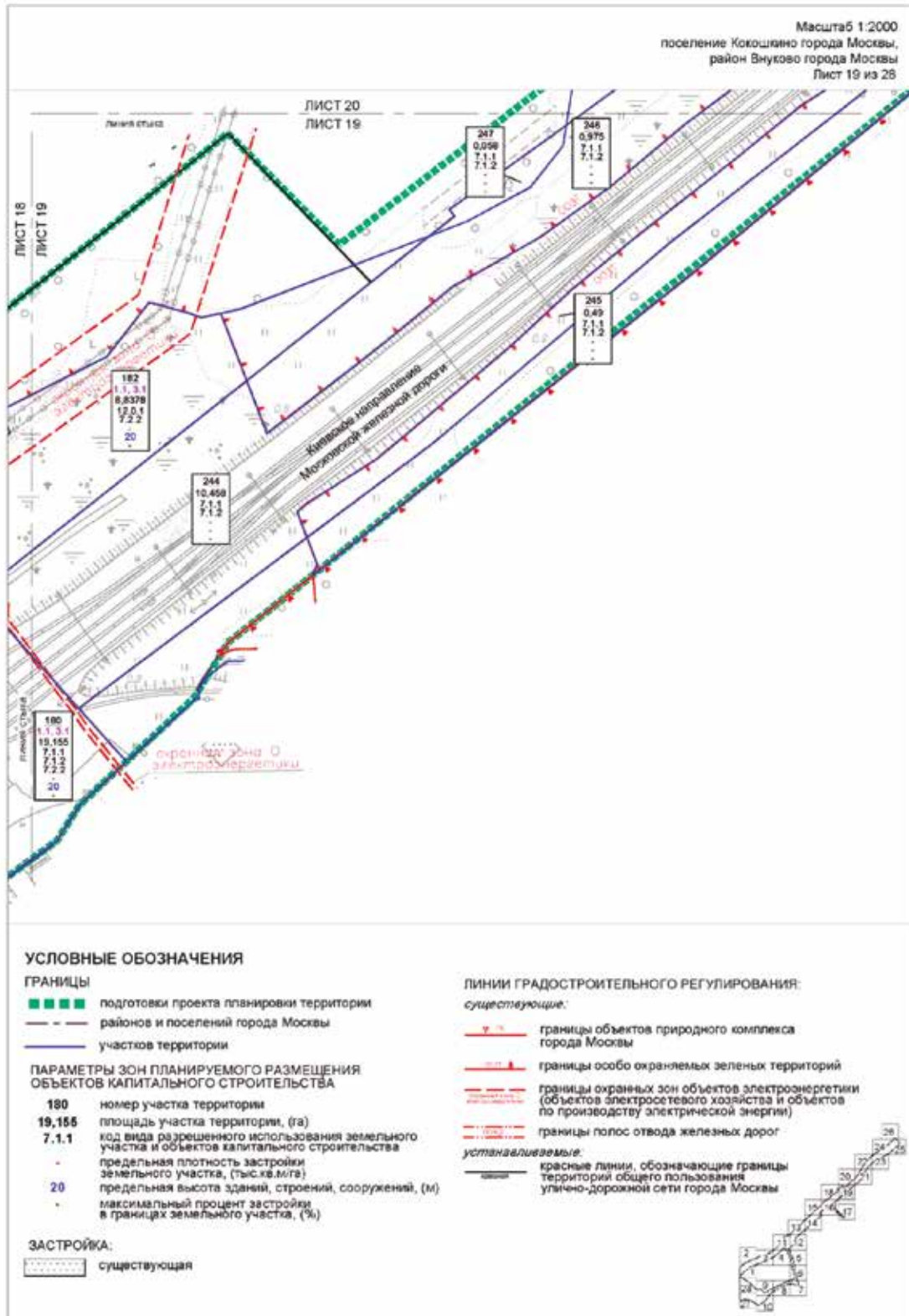
существующие:

- — — — — границы особо охраняемых зеленых территорий
- — — — — границы охранных зон объектов электроэнергетики (объектов электросетевого хозяйства и объектов по производству электрической энергии)
- — — — — границы полос отвода железных дорог

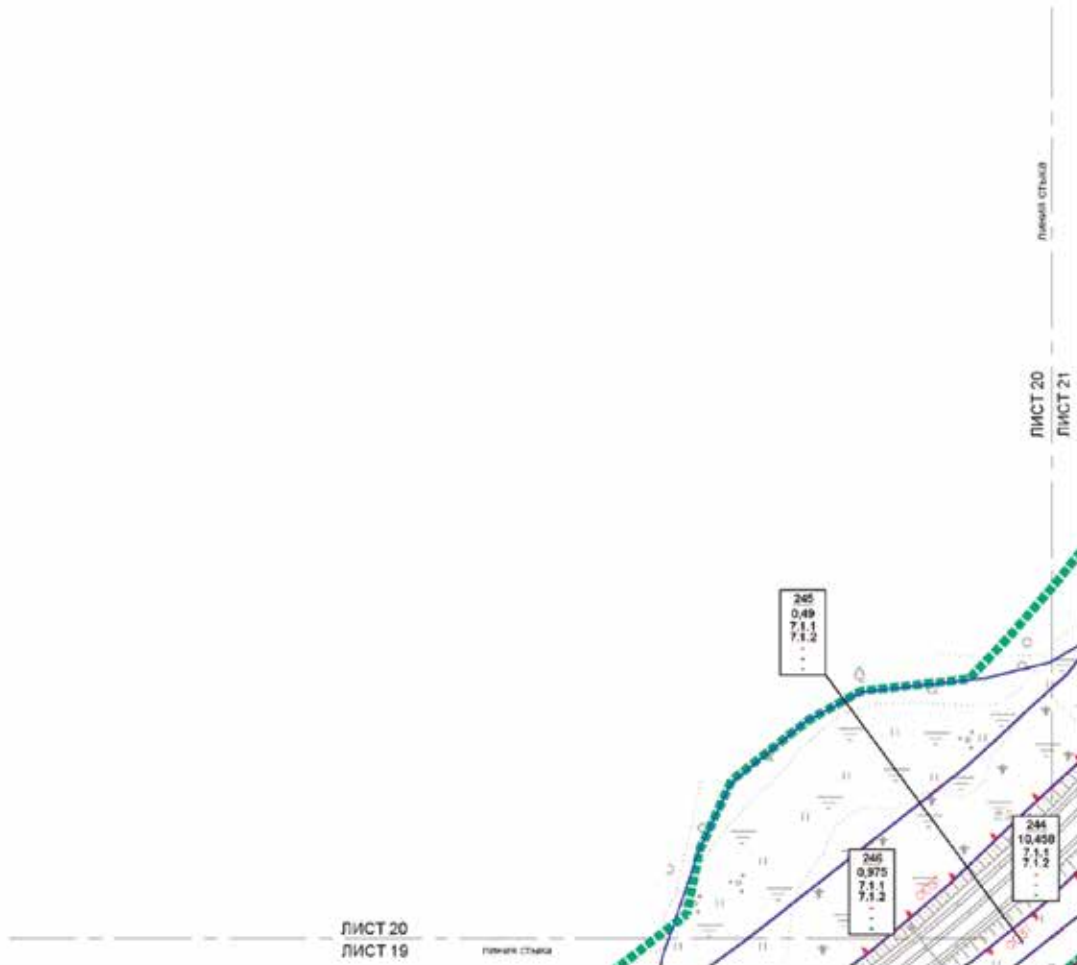
устанавливаемые:

- — — — — красные линии, обозначающие границы территорий общего пользования улично-дорожной сети города Москвы





Масштаб 1:2000
поселение Кахошино города Москвы
Лист 20 из 28



УСЛОВНЫЕ ОБОЗНАЧЕНИЯ

ГРАНИЦЫ

- ■ ■ ■ ■ подготовка проекта планировки территории
- участки территории

ПАРАМЕТРЫ ЗОН ПЛАНИРУЕМОГО РАЗМЕЩЕНИЯ ОБЪЕКТОВ КАПИТАЛЬНОГО СТРОИТЕЛЬСТВА

- 244** номер участка территории
- 10,458** площадь участка территории, (га)
- 7.1.1** код вида разрешенного использования земельного участка и объектов капитального строительства
- 7.1.2** предельная плотность застройки земельного участка, (тыс. кв. м/га)
 - предельная высота зданий, строений, сооружений, (м)
 - максимальный процент застройки в границах земельного участка, (%)

ЛИНИИ ГРАДОСТРОИТЕЛЬНОГО РЕГУЛИРОВАНИЯ: существующие:

- границы особо охраняемых зеленых территорий
- границы полос отвода железных дорог





УСЛОВНЫЕ ОБОЗНАЧЕНИЯ

ГРАНИЦЫ

- подготовки проекта планировки территории
- районов и поселений города Москвы
- участков территории

**ПАРАМЕТРЫ ЗОН ПЛАНИРУЕМОГО РАЗМЕЩЕНИЯ
ОБЪЕКТОВ КАПИТАЛЬНОГО СТРОИТЕЛЬСТВА**

- 244 номер участка территории
- 10,458 площадь участка территории, (га)
- 7.1.1 код вида разрешенного использования земельного участка и объектов капитального строительства
- 7.1.2 предельная плотность застройки земельного участка, (тыс кв м/га)
- предельная высота зданий, строений, сооружений, (м)
- максимальный процент застройки в границах земельного участка, (%)

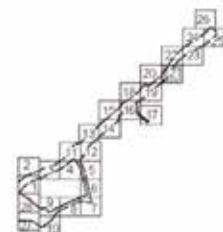
ЗАСТРОЙКА:

- ▭ существующая

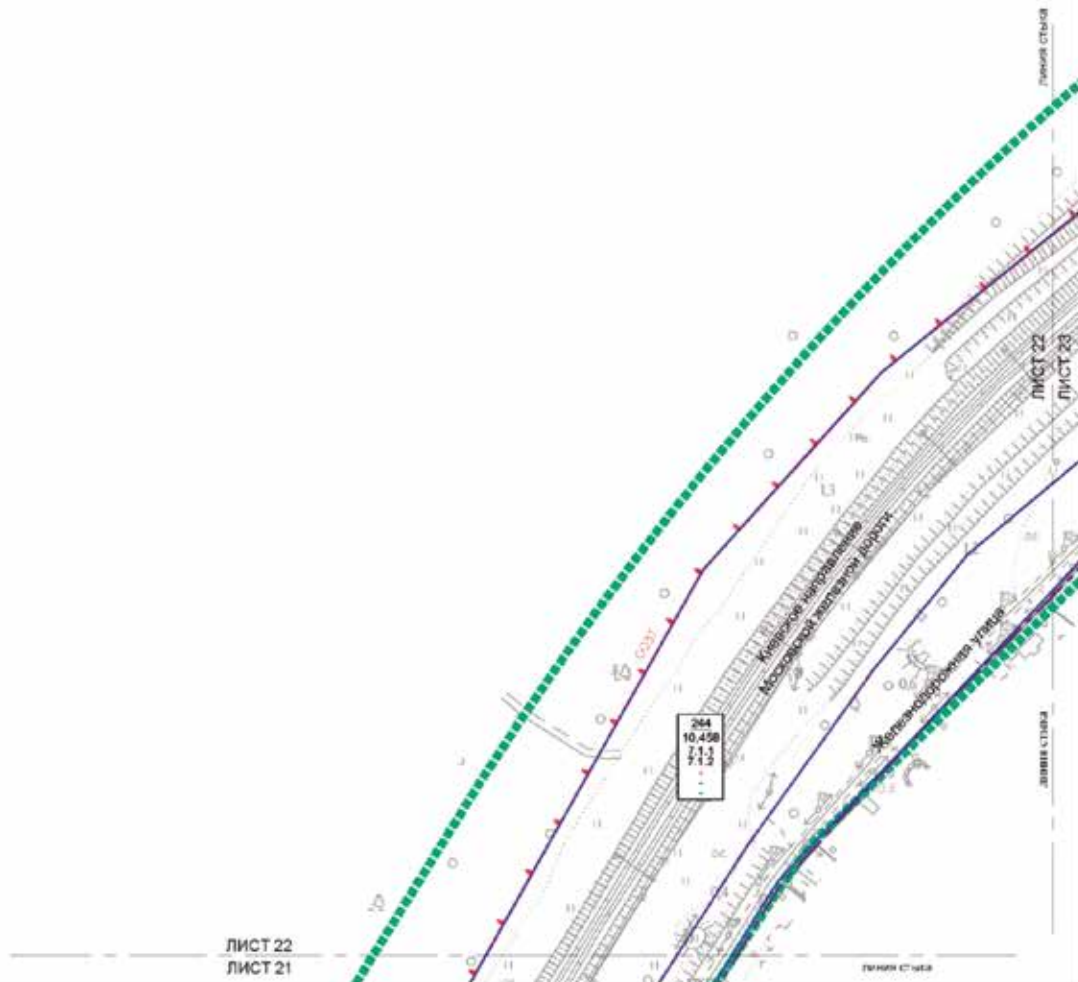
ЛИНИИ ГРАДОСТРОИТЕЛЬНОГО РЕГУЛИРОВАНИЯ:

существующие:

- границы объектов природного комплекса города Москвы
- границы особо охраняемых зеленых территорий
- границы полос отвода железных дорог



Масштаб 1:2000
поселение Кокошкино города Москвы,
район Внуково города Москвы
Лист 22 из 28



УСЛОВНЫЕ ОБОЗНАЧЕНИЯ

ГРАНИЦЫ

- ■ ■ ■ ■ подготовка проекта планировки территории
- — — — — районов и поселений города Москвы
- — — — — участков территории

ЛИНИИ ГРАДОСТРОИТЕЛЬНОГО РЕГУЛИРОВАНИЯ:

существующие:

- ▲—▲—▲—▲— границы особо охраняемых зеленых территорий
- границы полос отвода железных дорог

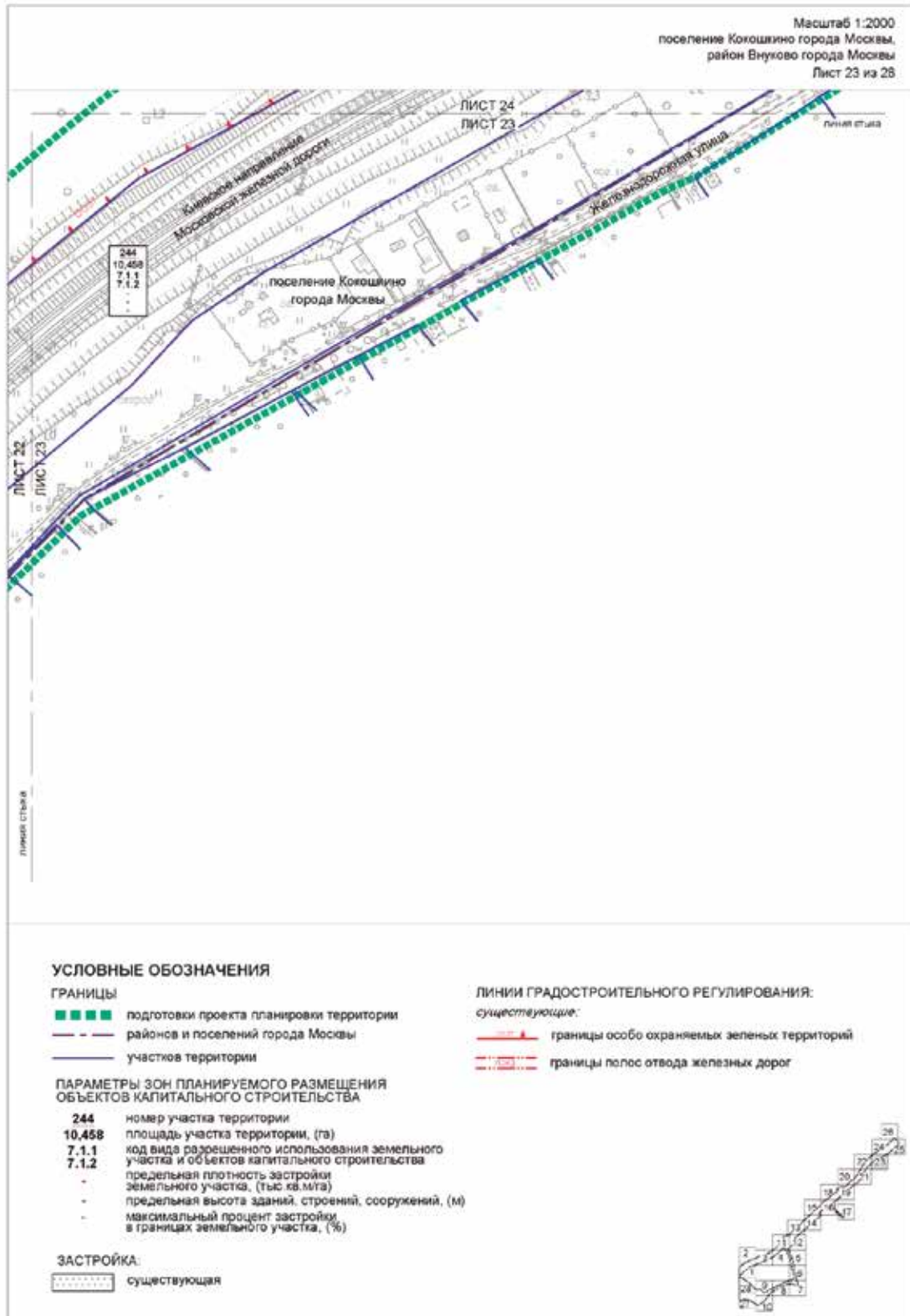
ПАРАМЕТРЫ ЗОН ПЛАНИРУЕМОГО РАЗМЕЩЕНИЯ ОБЪЕКТОВ КАПИТАЛЬНОГО СТРОИТЕЛЬСТВА

- 244 номер участка территории
- 10,458 площадь участка территории, (га)
- 7.1.1 код вида разрешенного использования земельного участка и объектов капитального строительства
- 7.1.2 предельная плотность застройки земельного участка, (тыс кв. м/га)
- предельная высота зданий, строений, сооружений, (м)
- максимальный процент застройки в границах земельного участка, (%)

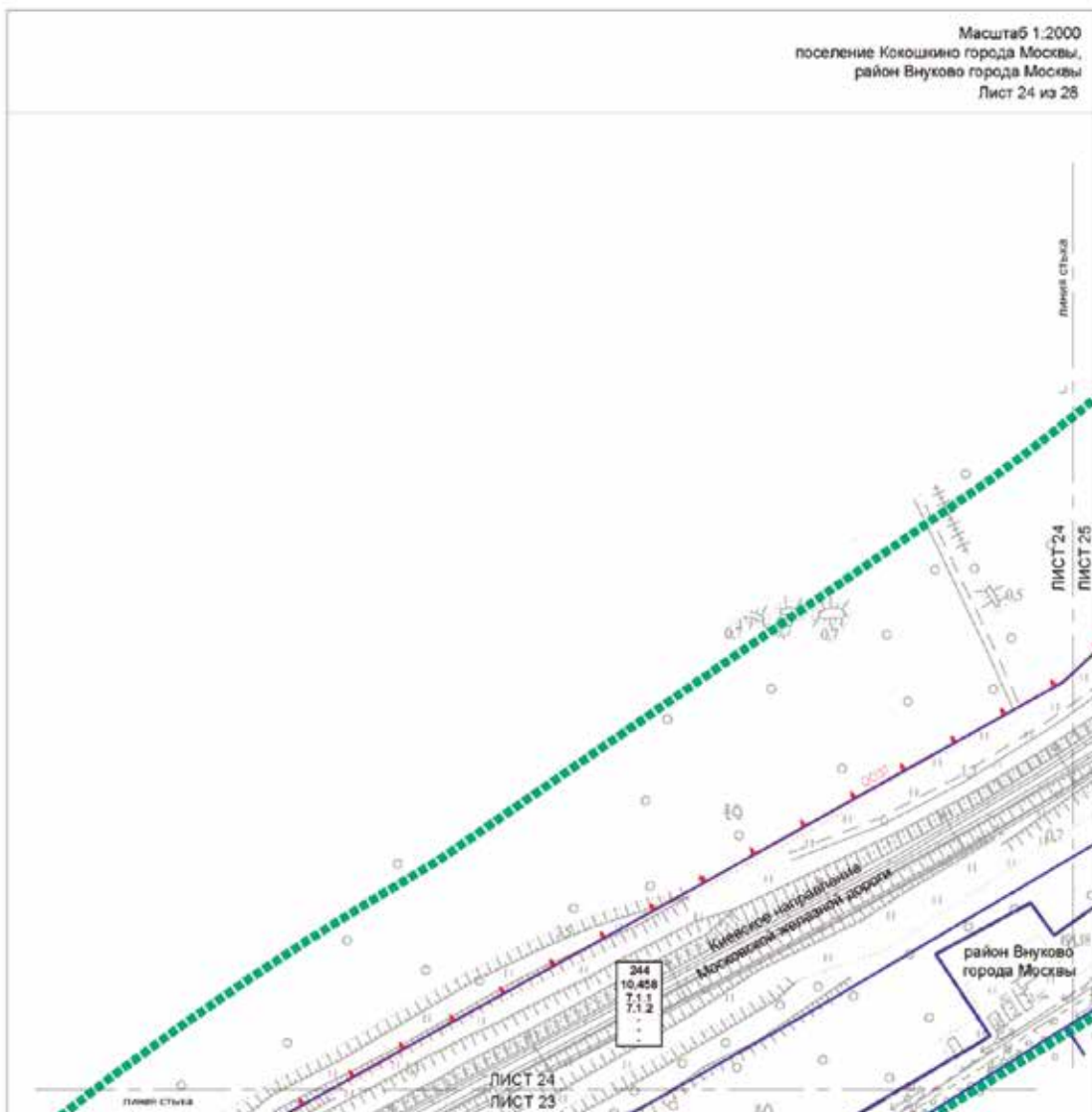
ЗАСТРОЙКА:

- ▨▨▨▨▨ существующая








Масштаб 1:2000
поселение Кокошино города Москвы,
район Внуково города Москвы
Лист 24 из 28



УСЛОВНЫЕ ОБОЗНАЧЕНИЯ


ГРАНИЦЫ

-  подготовки проекта планировки территории
-  районов и поселений города Москвы
-  участков территории

ПАРАМЕТРЫ ЗОН ПЛАНИРУЕМОГО РАЗМЕЩЕНИЯ ОБЪЕКТОВ КАПИТАЛЬНОГО СТРОИТЕЛЬСТВА



- 244** номер участка территории
- 10,458** площадь участка территории, (га)
- 7.1.1** код вида разрешенного использования земельного участка и объектов капитального строительства
- 7.1.2**
 - предельная плотность застройки земельного участка, (тыс. кв.м/га)
 - предельная высота зданий, строений, сооружений, (м)
 - максимальный процент застройки в границах земельного участка, (%)

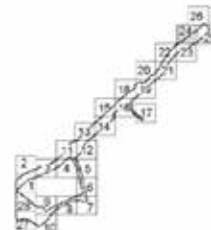
ЗАСТРОЙКА:

-  существующая


ЛИНИИ ГРАДОСТРОИТЕЛЬНОГО РЕГУЛИРОВАНИЯ:

существующие:

-  границы особо охраняемых зеленых территорий
-  границы полос отвода железных дорог



Масштаб 1:2000
поселение Кокосжино города Москвы,
район Внуково города Москвы
Лист 25 из 28



УСЛОВНЫЕ ОБОЗНАЧЕНИЯ

ГРАНИЦЫ

- подготовка проекта планировки территории
- районов и поселений города Москвы
- города Москвы
- участков территории

ЛИНИИ ГРАДОСТРОИТЕЛЬНОГО РЕГУЛИРОВАНИЯ:

существующие:

- границы особо охраняемых зеленых территорий
- границы полос ствоя железных дорог

ПАРАМЕТРЫ ЗОН ПЛАНИРУЕМОГО РАЗМЕЩЕНИЯ ОБЪЕКТОВ КАПИТАЛЬНОГО СТРОИТЕЛЬСТВА

- 244** номер участка территории
- 10,458** площадь участка территории, (га)
- 7.1.1** код вида разрешенного использования земельного участка и объектов капитального строительства
- 7.1.2** предельная плотность застройки земельного участка, (тыс кв.м/га)
 - предельная высота зданий, строений, сооружений, (м)
 - максимальный процент застройки в границах земельного участка, (%)

ЗАСТРОЙКА:

- существующая







Масштаб 1:2000
поселение Кокошино города Москвы,
Одинцовский городской округ Московской области
Лист 26 из 28



ЛИСТ 26
ЛИСТ 25


УСЛОВНЫЕ ОБОЗНАЧЕНИЯ

ГРАНИЦЫ

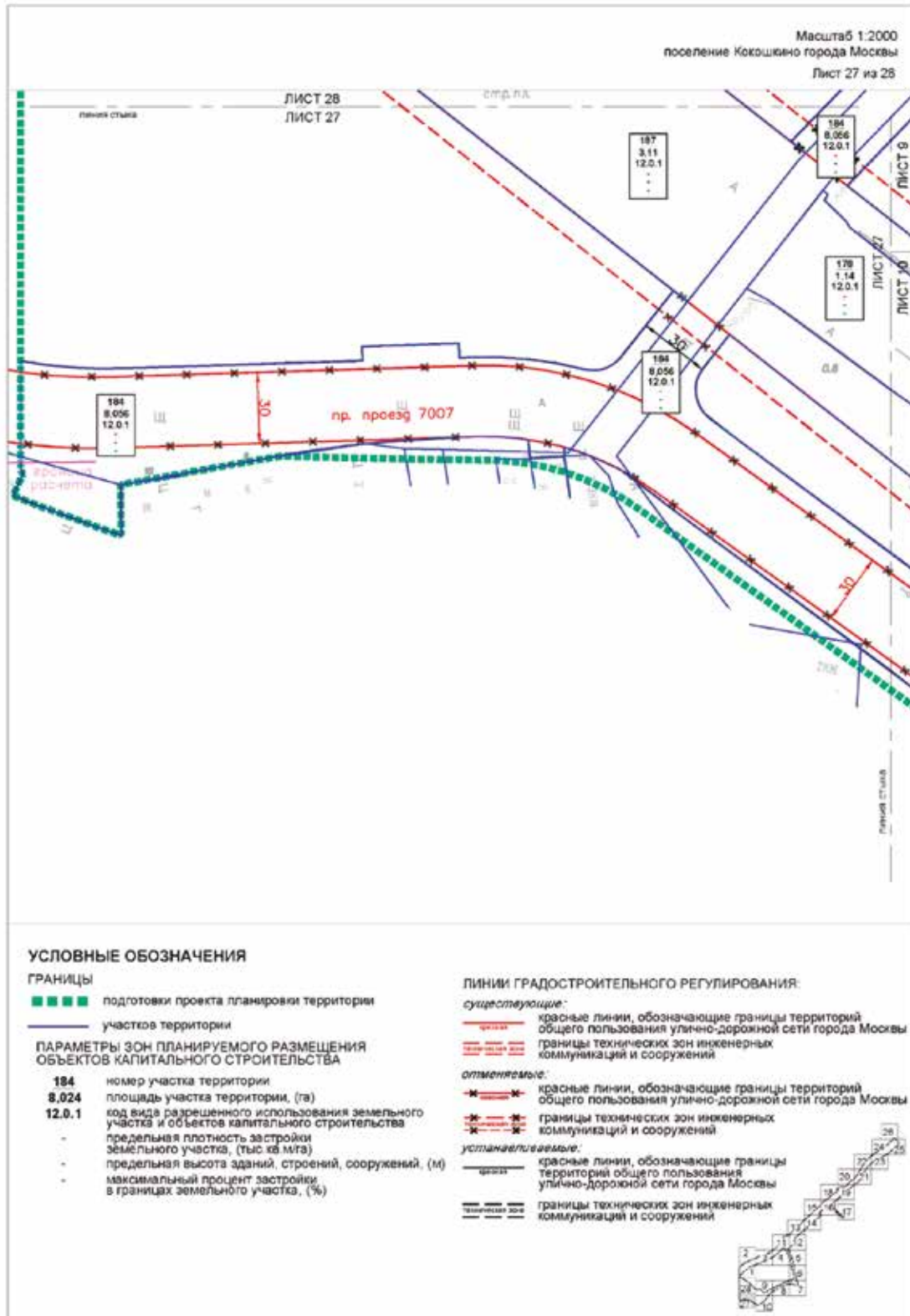
-  подготовки проекта планировки территории
-  районов и поселений города Москвы
-  города Москвы
-  участков территории

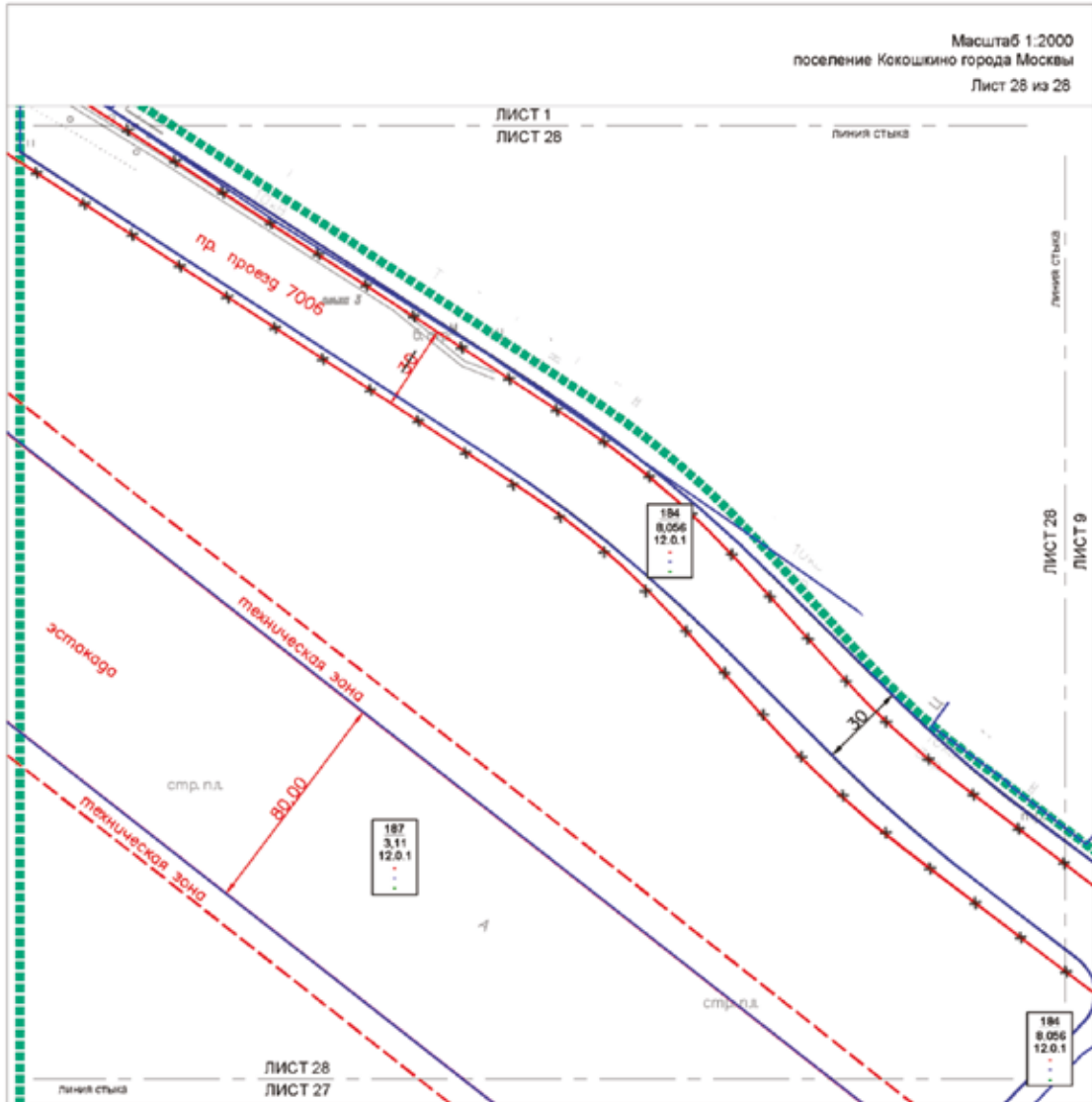
ЛИНИИ ГРАДОСТРОИТЕЛЬНОГО РЕГУЛИРОВАНИЯ:

существующие:

-  границы особо охраняемых зеленых территорий







УСЛОВНЫЕ ОБОЗНАЧЕНИЯ

ГРАНИЦЫ

- ■ ■ ■ ■ подготовки проекта планировки территории
- участков территории

**ПАРАМЕТРЫ ЗОН ПЛАНИРУЕМОГО РАЗМЕЩЕНИЯ
ОБЪЕКТОВ КАПИТАЛЬНОГО СТРОИТЕЛЬСТВА**

- 184** номер участка территории
- 8.024** площадь участка территории, (га)
- 12.0.1** код вида разрешенного использования земельного участка и объектов капитального строительства
- предельная плотность застройки земельного участка, (тыс.кв.м/га)
- предельная высота зданий, строений, сооружений, (м)
- максимальный процент застройки в границах земельного участка, (%)

ЛИНИИ ГРАДОСТРОИТЕЛЬНОГО РЕГУЛИРОВАНИЯ:

существующие:

- красные линии, обозначающие границы территорий общего пользования улично-дорожной сети города Москвы
- границы технических зон инженерных коммуникаций и сооружений


отменяемые:

- красные линии, обозначающие границы территорий общего пользования улично-дорожной сети города Москвы


устанавливаемые:

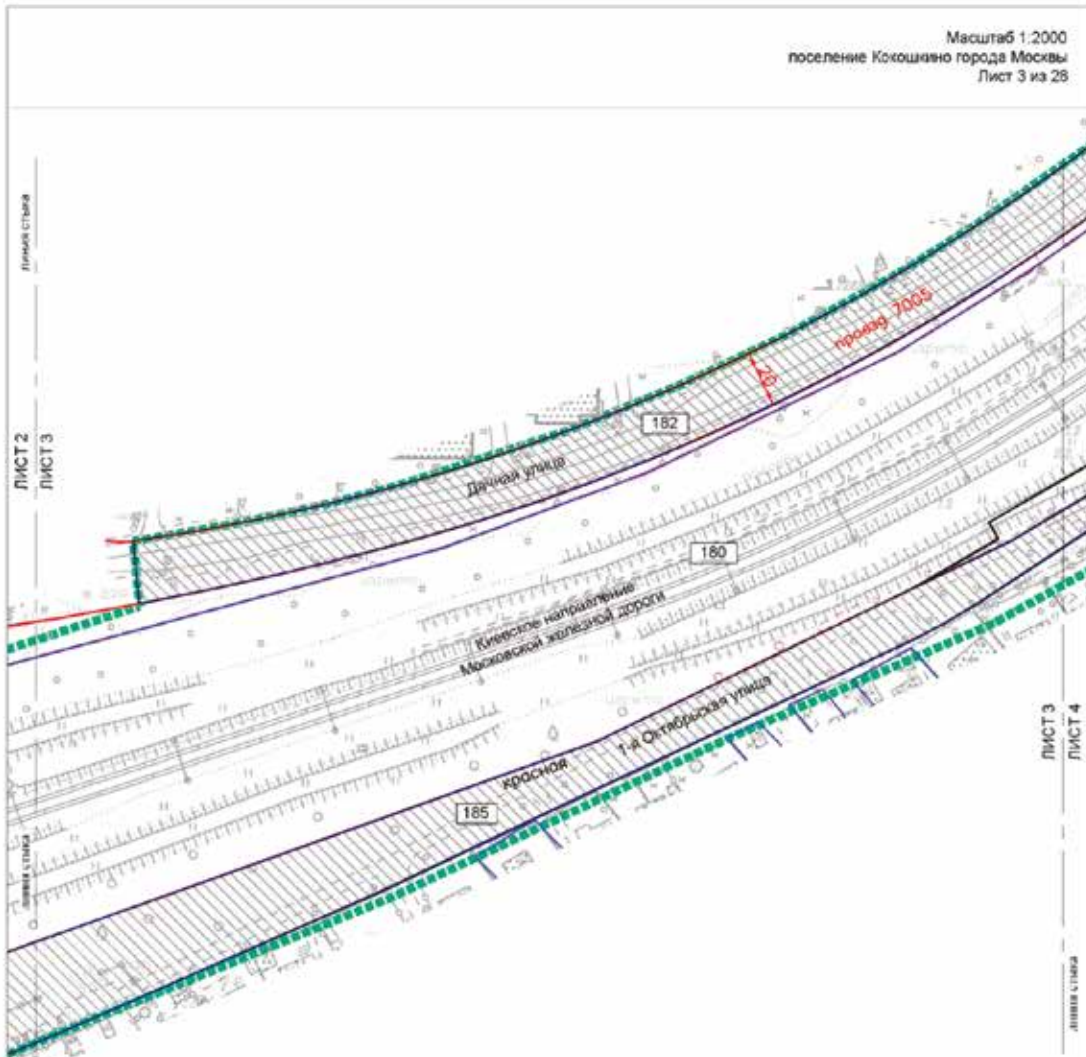
- красные линии, обозначающие границы территорий общего пользования улично-дорожной сети города Москвы








Масштаб 1:2000
поселение Кокошкино города Москвы
Лист 2 из 28





УСЛОВНЫЕ ОБОЗНАЧЕНИЯ


ГРАНИЦЫ

-  подготовки проекта планировки территории
-  участков территории
-  зон планируемого размещения линейных объектов

ЗОНЫ ПЛАНИРУЕМОГО РАЗМЕЩЕНИЯ ЛИНЕЙНЫХ ОБЪЕКТОВ:

-  объектов улично-дорожной сети



ЗАСТРОЙКА:

-  существующая


180 номер участка территории

ЛИНИИ ГРАДОСТРОИТЕЛЬНОГО РЕГУЛИРОВАНИЯ:

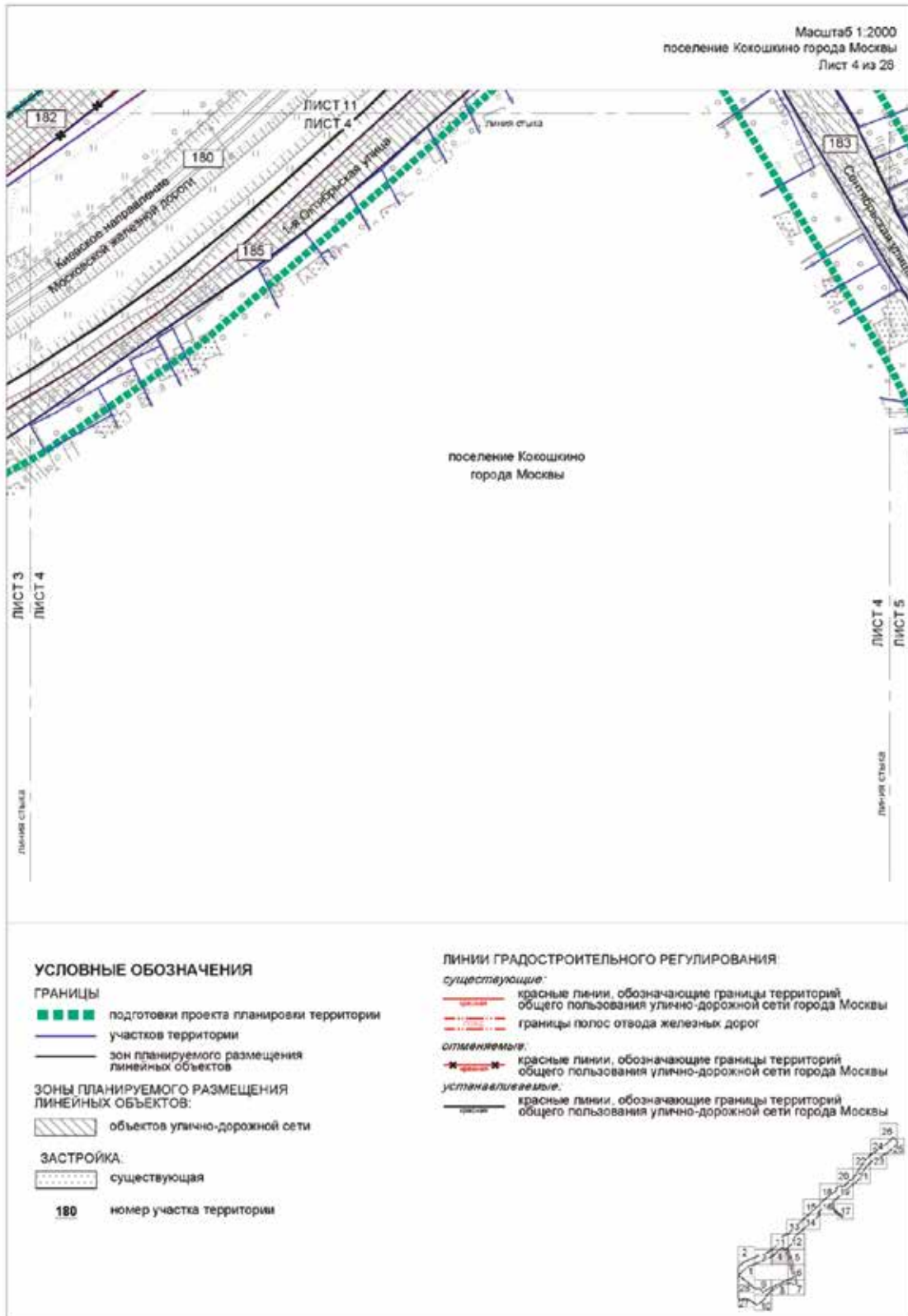
существующие:

-  красные линии, обозначающие границы территорий общего пользования улично-дорожной сети города Москвы
-  границы полос отвода железных дорог

устанавливаемые:

-  красные линии, обозначающие границы территорий общего пользования улично-дорожной сети города Москвы





ЛИСТ 12
ЛИСТ 5

линейный стиль



ЛИСТ 5
ЛИСТ 6

линейный стиль

УСЛОВНЫЕ ОБОЗНАЧЕНИЯ

■ ■ ■ ■ границы подготовки проекта планировки территории

— участки территории

— зон планируемого размещения линейных объектов

ЗОНЫ ПЛАНИРУЕМОГО РАЗМЕЩЕНИЯ ЛИНЕЙНЫХ ОБЪЕКТОВ:

▨ объектов улично-дорожной сети

ЗАСТРОЙКА:

▤ существующая

183 номер участка территории

ЛИНИИ ГРАДОСТРОИТЕЛЬНОГО РЕГУЛИРОВАНИЯ:

существующие:

— X — границы прибрежных защитных полос

— X — границы водоохранных (рыбоохранных) зон

устанавливаемые:

— красные линии, обозначающие границы территорий общего пользования улично-дорожной сети города Москвы



Масштаб 1:2000
поселение Кокошино города Москвы
Лист 6 из 26



УСЛОВНЫЕ ОБОЗНАЧЕНИЯ

ГРАНИЦЫ

- ■ ■ ■ ■ подготовки проекта планировки территории
- участков территории
- зон планируемого размещения линейных объектов

Зоны ПЛАНИРУЕМОГО РАЗМЕЩЕНИЯ ЛИНЕЙНЫХ ОБЪЕКТОВ:

- ▨ объектов улично-дорожной сети

ЗАСТРОЙКА:

- ▤ существующая
- предлагаемая к сносу в установленном законом порядке

183 номер участка территории

ЛИНИИ ГРАДОСТРОИТЕЛЬНОГО РЕГУЛИРОВАНИЯ:

существующие:

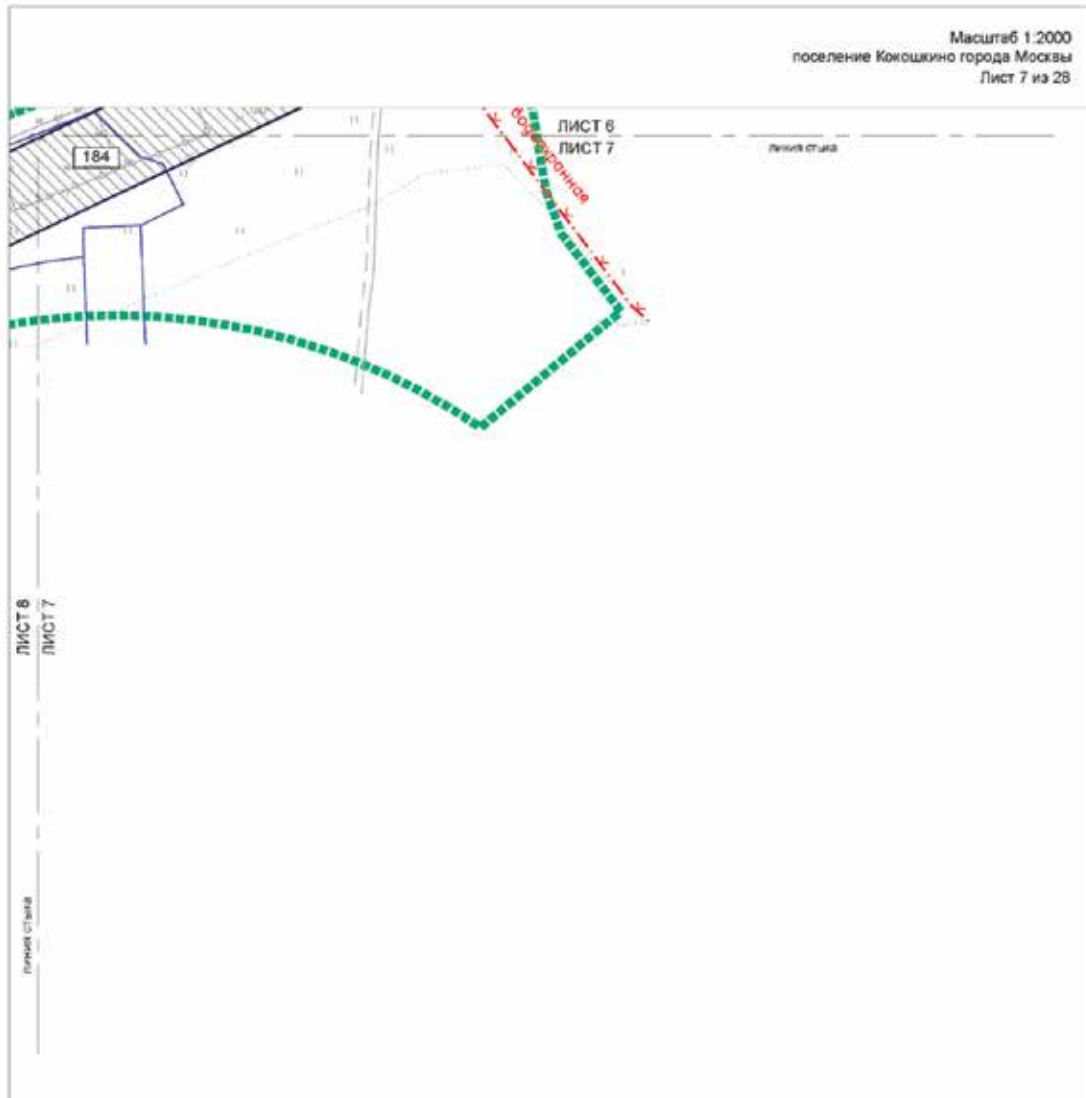
- - X - - границы прибрежных защитных полос
- - X - - границы водоохранных (рыбоохранных) зон
- X — X — границы береговых полос

устанавливаемые:

- красные линии, обозначающие границы территорий общего пользования улично-дорожной сети города Москвы



Масштаб 1:2000
поселение Кокошкино города Москвы
Лист 7 из 28



УСЛОВНЫЕ ОБОЗНАЧЕНИЯ

ГРАНИЦЫ

- ■ ■ ■ ■ подготовки проекта планировки территории
- участков территории
- зон планируемого размещения линейных объектов

ЗОНЫ ПЛАНИРУЕМОГО РАЗМЕЩЕНИЯ ЛИНЕЙНЫХ ОБЪЕКТОВ:

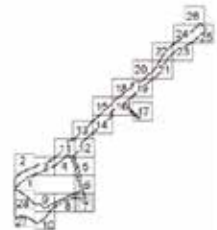
- ▨ объектов улично-дорожной сети
- 184** номер участка территории


ЛИНИИ ГРАДОСТРОИТЕЛЬНОГО РЕГУЛИРОВАНИЯ, существующие:

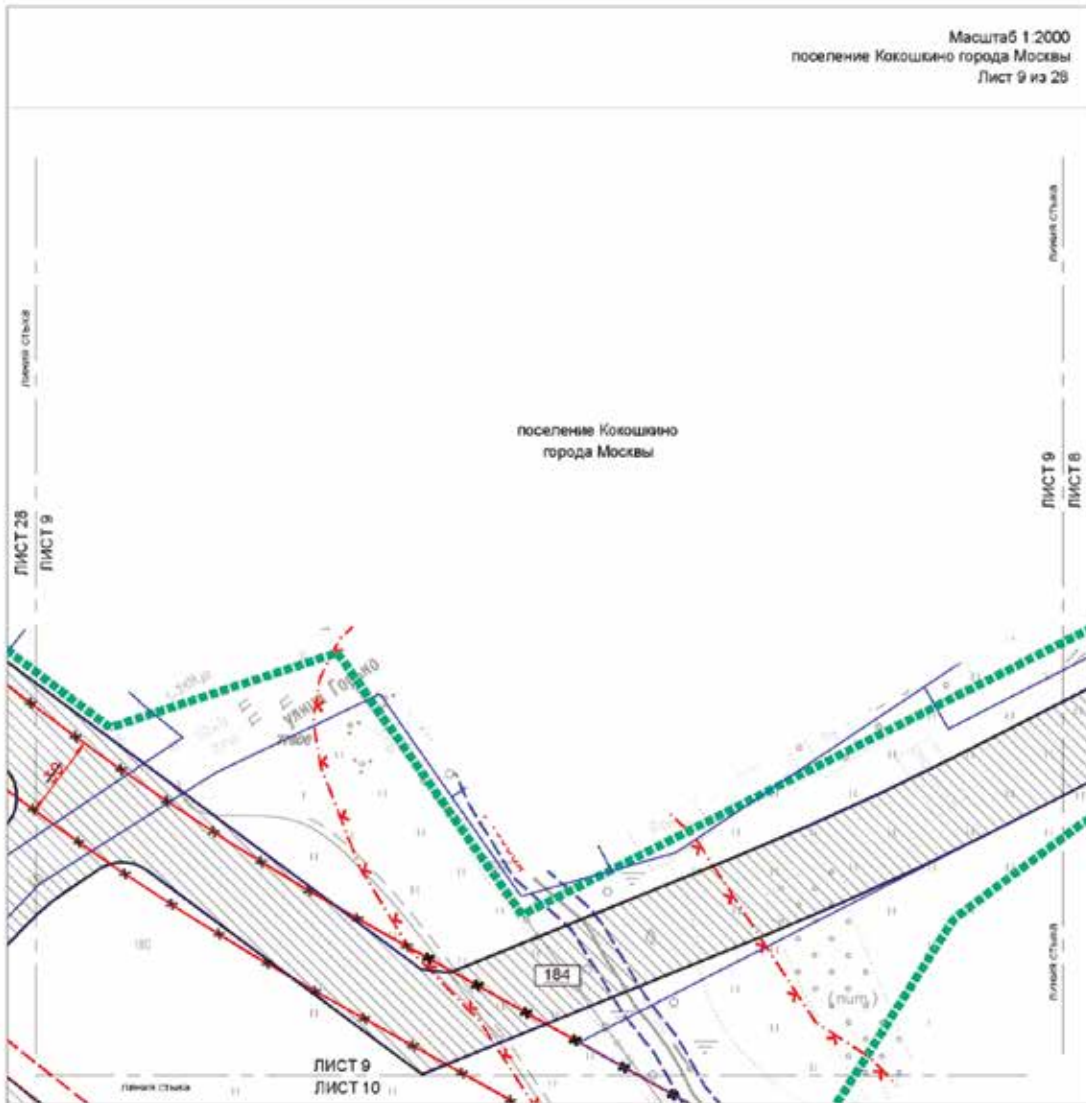
- - X - - границы прибрежных защитных полос
- - X - - границы водоохранных (рыбоохраных) зон

устанавливаемые:

- красные линии, обозначающие границы территорий общего пользования улично-дорожной сети города Москвы







УСЛОВНЫЕ ОБОЗНАЧЕНИЯ

ГРАНИЦЫ

- ■ ■ ■ границы подготовки проекта планировки территории
- — — — границы участков территории
- — — — зон планируемого размещения линейных объектов

ЗОНЫ ПЛАНИРУЕМОГО РАЗМЕЩЕНИЯ ЛИНЕЙНЫХ ОБЪЕКТОВ:

- объектов улично-дорожной сети

ЗАСТРОЙКА:

- существующая
- 184** номер участка территории

ЛИНИИ ГРАДОСТРОИТЕЛЬНОГО РЕГУЛИРОВАНИЯ:

существующие:

- — — — красные линии, обозначающие границы территорий общего пользования улично-дорожной сети города Москвы
- — — — границы технических зон инженерных коммуникаций и сооружений
- - - - границы прибрежных защитных полос
- - - - границы водоохранных (рыбоохранных) зон
- — — — границы береговых полос

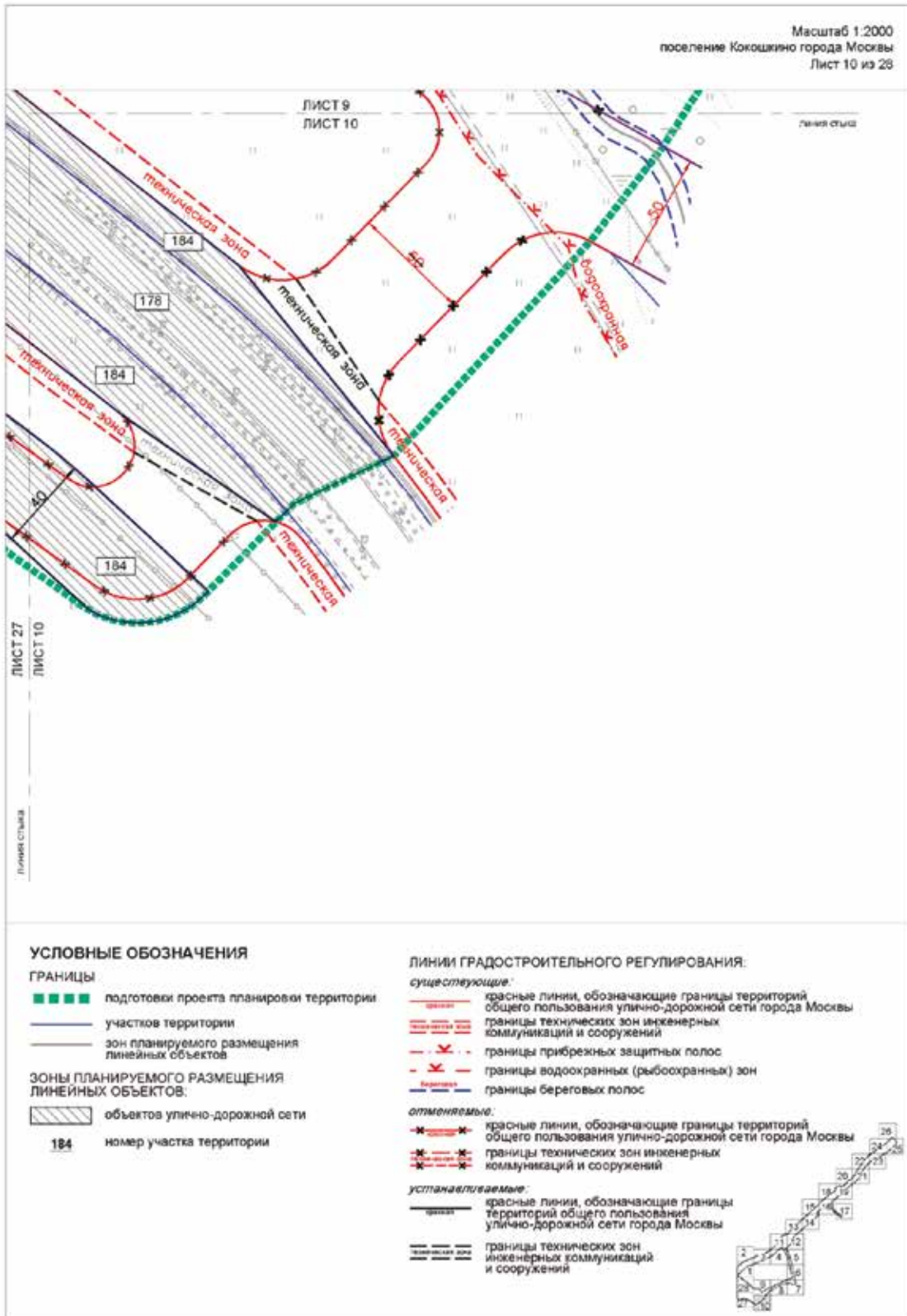
отменяемые:

- X - X - красные линии, обозначающие границы территорий общего пользования улично-дорожной сети города Москвы

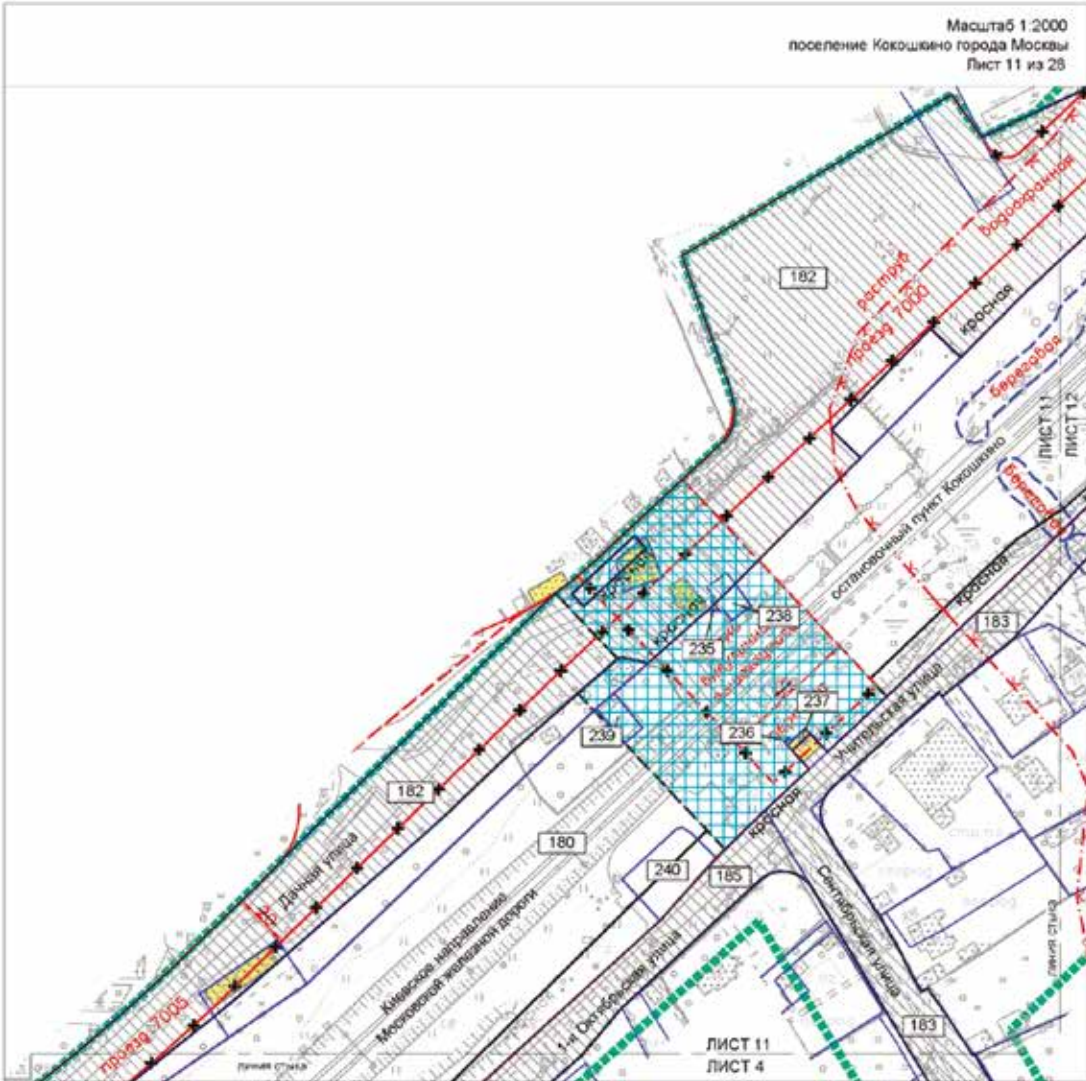
устанавливаемые:

- — — — красные линии, обозначающие границы территорий общего пользования улично-дорожной сети города Москвы





Масштаб 1:2000
поселение Кокоскино города Москвы
Лист 11 из 28



УСЛОВНЫЕ ОБОЗНАЧЕНИЯ

ГРАНИЦЫ

- ■ ■ ■ ■ подготовки проекта планировки территории
- учестков территории
- зон планируемого размещения линейных объектов

ЗОНЫ ПЛАНИРУЕМОГО РАЗМЕЩЕНИЯ

- ▨ объектов улично-дорожной сети
- ▧ внеуличных пешеходных переходов

ЗАСТРОЙКА:

- ▤ существующая
 - предлагаемая к сносу в установленном законом порядке
- 180 номер участка территории

ЛИНИИ ГРАДОСТРОИТЕЛЬНОГО РЕГУЛИРОВАНИЯ.

существующие:

- красные линии, обозначающие границы территорий общего пользования улично-дорожной сети города Москвы
- границы прибрежных защитных полос
- границы водоохранных (рыбоохранных) зон
- границы береговых полос
- границы зон внеуличных пешеходных переходов
- границы полос отвода железных дорог

отменяемые:

- красные линии, обозначающие границы территорий общего пользования улично-дорожной сети города Москвы
- границы зон внеуличных пешеходных переходов

устанавливаемые:

- красные линии, обозначающие границы территорий общего пользования улично-дорожной сети города Москвы
- границы зон внеуличных пешеходных переходов



Масштаб 1:2000
поселение Кокошино города Москвы
Лист 12 из 28



УСЛОВНЫЕ ОБОЗНАЧЕНИЯ

ГРАНИЦЫ

- подготовка проекта планировки территории
- участков территории
- зон планируемого размещения линейных объектов

ЗОНЫ ПЛАНИРУЕМОГО РАЗМЕЩЕНИЯ ЛИНЕЙНЫХ ОБЪЕКТОВ

- объектов улично-дорожной сети

ЗАСТРОЙКА

- существующая

180 номер участка территории

ЛИНИИ ГРАДОСТРОИТЕЛЬНОГО РЕГУЛИРОВАНИЯ:

существующие:

- границы технических зон инженерных коммуникаций и сооружений
- границы прибрежных защитных полос
- границы водоохранных (рыбоохранных) зон
- границы береговых полос
- границы полос отвода железных дорог

устанавливаемые:

- красные линии, обозначающие границы территорий общего пользования улично-дорожной сети города Москвы

устанавливаемые:

- красные линии, обозначающие границы территорий общего пользования улично-дорожной сети города Москвы






Масштаб 1:2000
поселение Кокошино города Москвы
Лист 13 из 28




УСЛОВНЫЕ ОБОЗНАЧЕНИЯ


ГРАНИЦЫ

-  подготовки проекта планировки территории
-  участков территории
-  зон планируемого размещения линейных объектов

ЗОНЫ ПЛАНИРУЕМОГО РАЗМЕЩЕНИЯ

-  объектов улично-дорожной сети






ЗАСТРОЙКА

-  существующая

180 номер участка территории

ЛИНИИ ГРАДОСТРОИТЕЛЬНОГО РЕГУЛИРОВАНИЯ:



существующие:

-  красные линии, обозначающие границы территорий общего пользования улично-дорожной сети города Москвы
-  границы технических зон инженерных коммуникаций и сооружений
-  границы прибрежных защитных полос
-  границы водоохранных (рыбоохранных) зон
-  границы полос отвода железных дорог


определяемые:

-  границы технических зон инженерных коммуникаций и сооружений

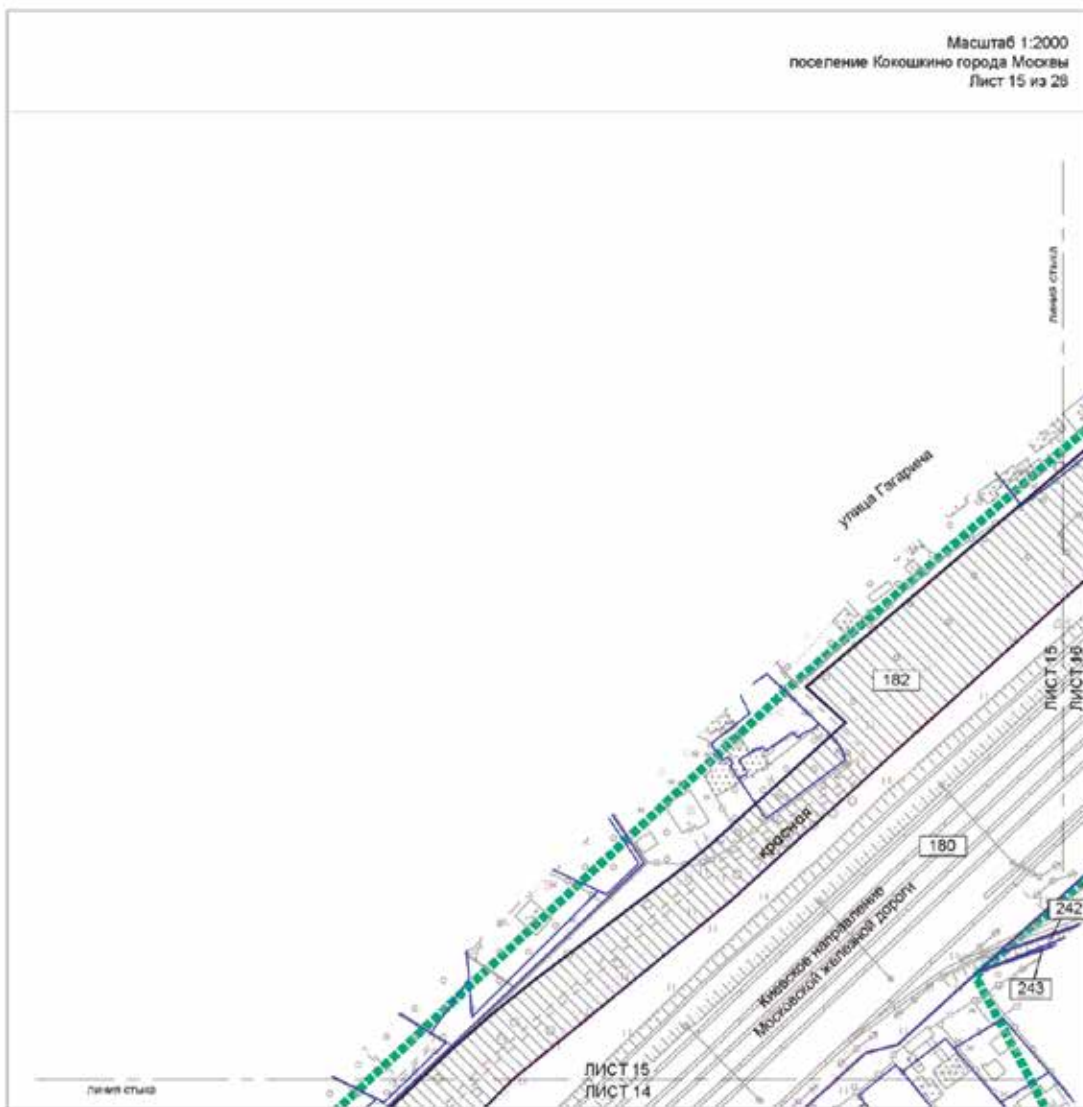
устанавливаемые:

-  красные линии, обозначающие границы территорий общего пользования улично-дорожной сети города Москвы
-  границы технических зон инженерных коммуникаций и сооружений





Масштаб 1:2000
поселение Кокошкино города Москвы
Лист 15 из 28



УСЛОВНЫЕ ОБОЗНАЧЕНИЯ

ГРАНИЦЫ

- подготовка проекта планировки территории
- участков территории
- зон планируемого размещения линейных объектов

ЗОНЫ ПЛАНИРУЕМОГО РАЗМЕЩЕНИЯ ЛИНЕЙНЫХ ОБЪЕКТОВ:

- объектов улично-дорожной сети

ЗАСТРОЙКА:

- существующая

180 номер участка территории

ЛИНИИ ГРАДОСТРОИТЕЛЬНОГО РЕГУЛИРОВАНИЯ:

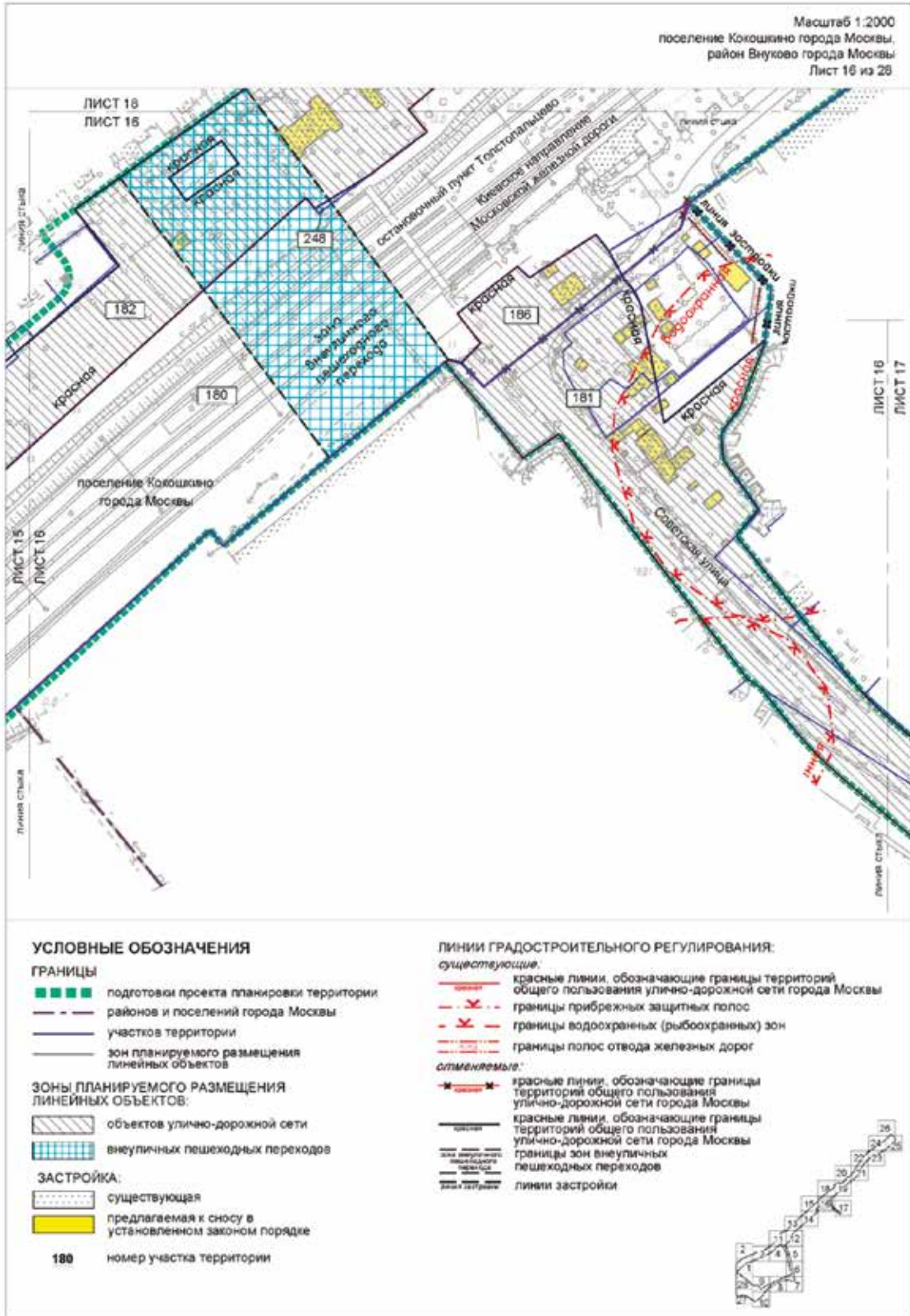
существующие:

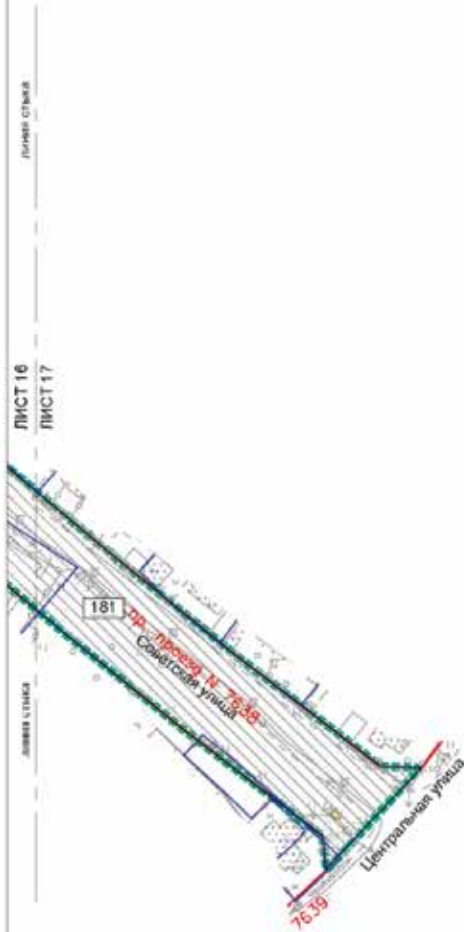
- границы полос отвода железных дорог

устанавливаемые:

- красные линии, обозначающие границы территорий общего пользования улично-дорожной сети города Москвы







УСЛОВНЫЕ ОБОЗНАЧЕНИЯ

ГРАНИЦЫ

- ■ ■ ■ ■ подготовки проекта планировки территории
- участков территории
- зон планируемого размещения линейных объектов

ЗОНЫ ПЛАНИРУЕМОГО РАЗМЕЩЕНИЯ ЛИНЕЙНЫХ ОБЪЕКТОВ:

- ▨ объектов улично-дорожной сети

ЗАСТРОЙКА:

- ▤ существующая
- предлагаемая к сносу в установленном законом порядке

181 номер участка территории

ЛИНИИ ГРАДОСТРОИТЕЛЬНОГО РЕГУЛИРОВАНИЯ:

существующие:

- красные линии, обозначающие границы территорий общего пользования улично-дорожной сети города Москвы



Масштаб 1:2000
поселение Кокошино города Москвы,
район Внуково города Москвы
Лист 18 из 28



УСЛОВНЫЕ ОБОЗНАЧЕНИЯ

ГРАНИЦЫ

- подготовки проекта планировки территории
- районов и поселений города Москвы
- участков территории
- зон планируемого размещения линейных объектов

ЗОНЫ ПЛАНИРУЕМОГО РАЗМЕЩЕНИЯ ЛИНЕЙНЫХ ОБЪЕКТОВ:

- объектов улично-дорожной сети

ЗАСТРОЙКА:

- существующая
- предлагаемая к сносу в установленном законом порядке

180 номер участка территории

ЛИНИИ ГРАДОСТРОИТЕЛЬНОГО РЕГУЛИРОВАНИЯ:

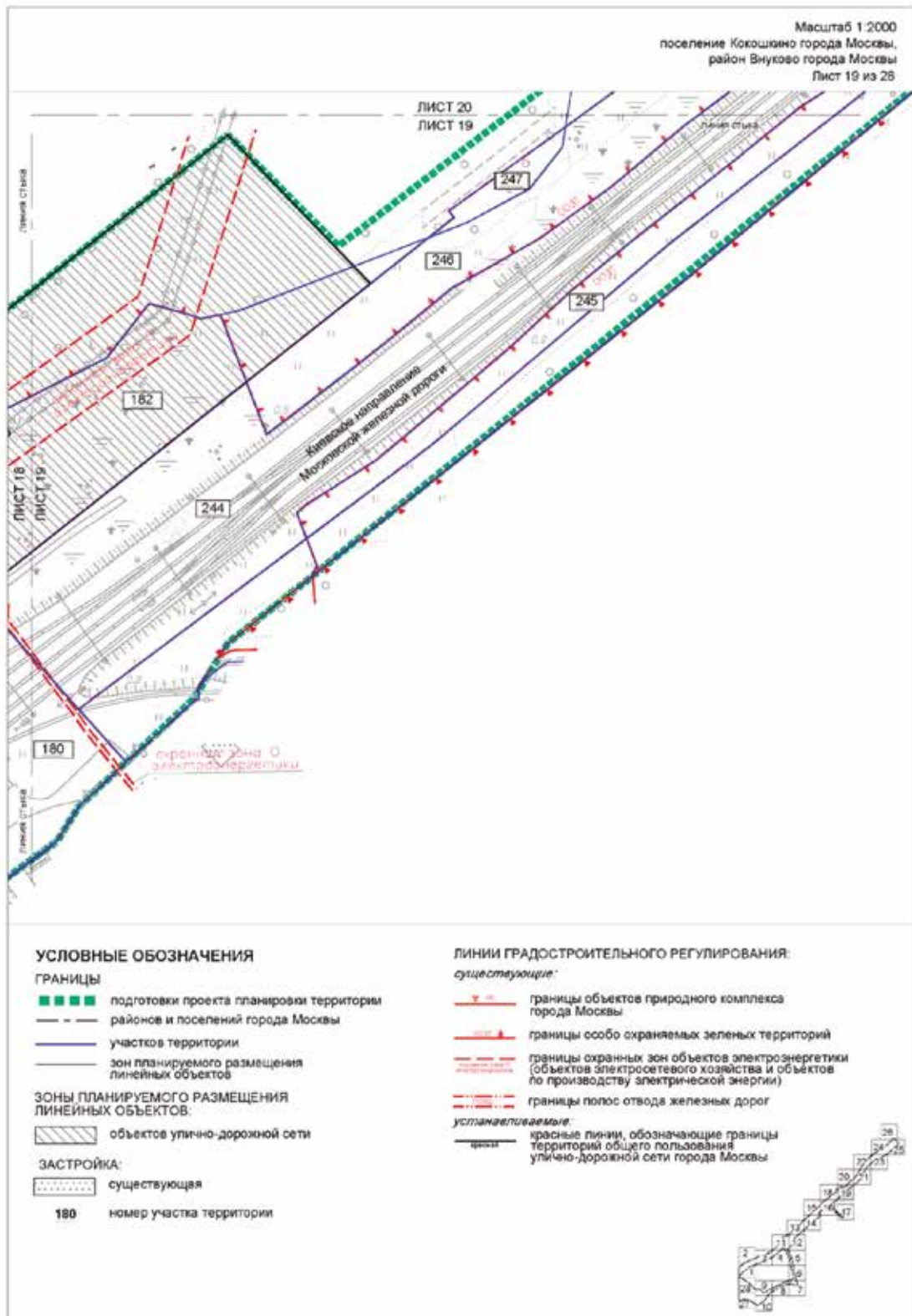
существующие:

- границы особо охраняемых зеленых территорий
- границы охранных зон объектов электроэнергетики (объектов электросетевого хозяйства и объектов по производству электрической энергии)
- границы полос отвода железных дорог


устанавливаемые:

- красные линии, обозначающие границы территорий общего пользования улично-дорожной сети города Москвы





Масштаб 1:2000
поселение Кокошино города Москвы
Лист 20 из 28





УСЛОВНЫЕ ОБОЗНАЧЕНИЯ

ГРАНИЦЫ

-  подготовки проекта планировки территории
-  участков территории

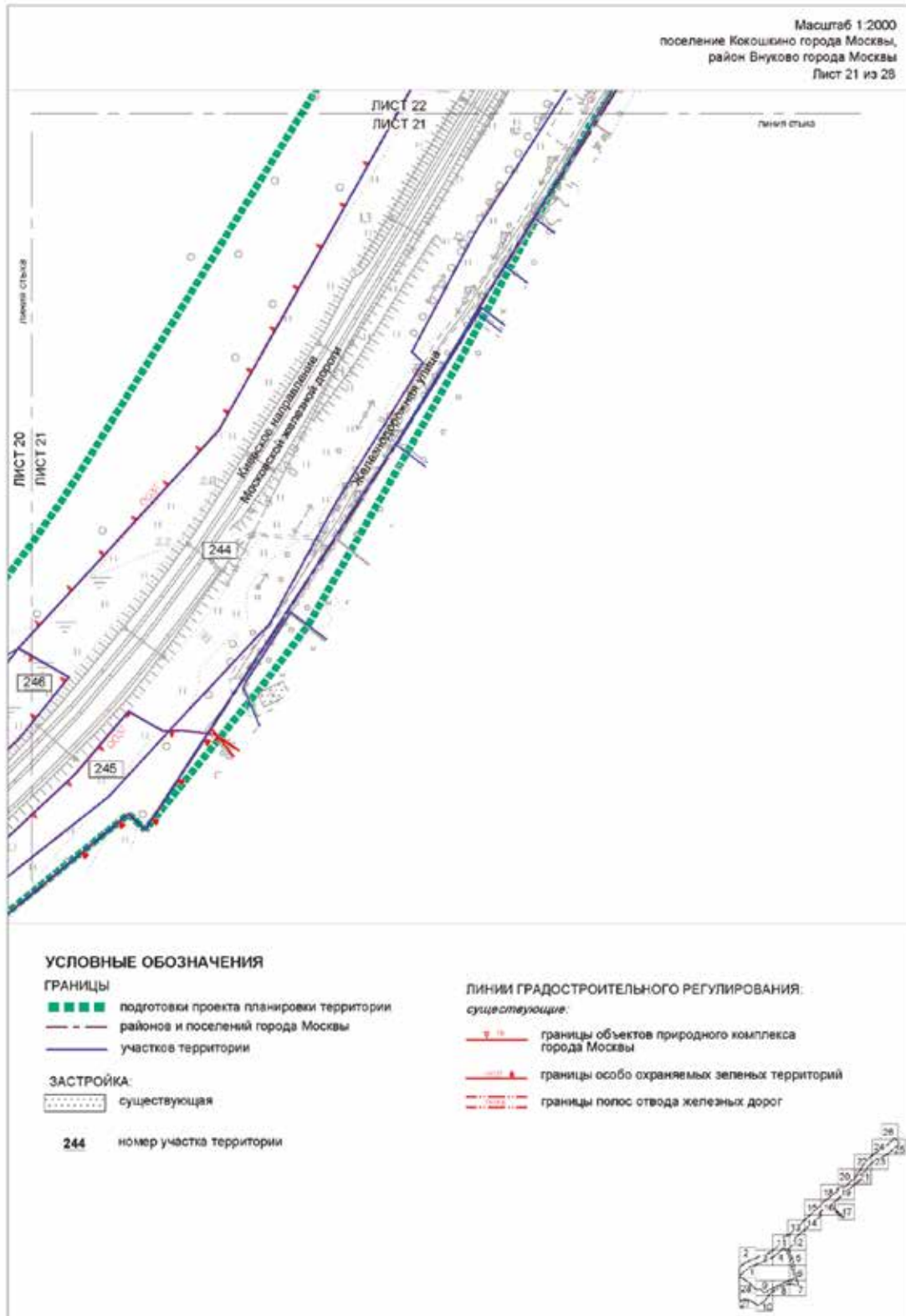
ЛИНИИ ГРАДОСТРОИТЕЛЬНОГО РЕГУЛИРОВАНИЯ:

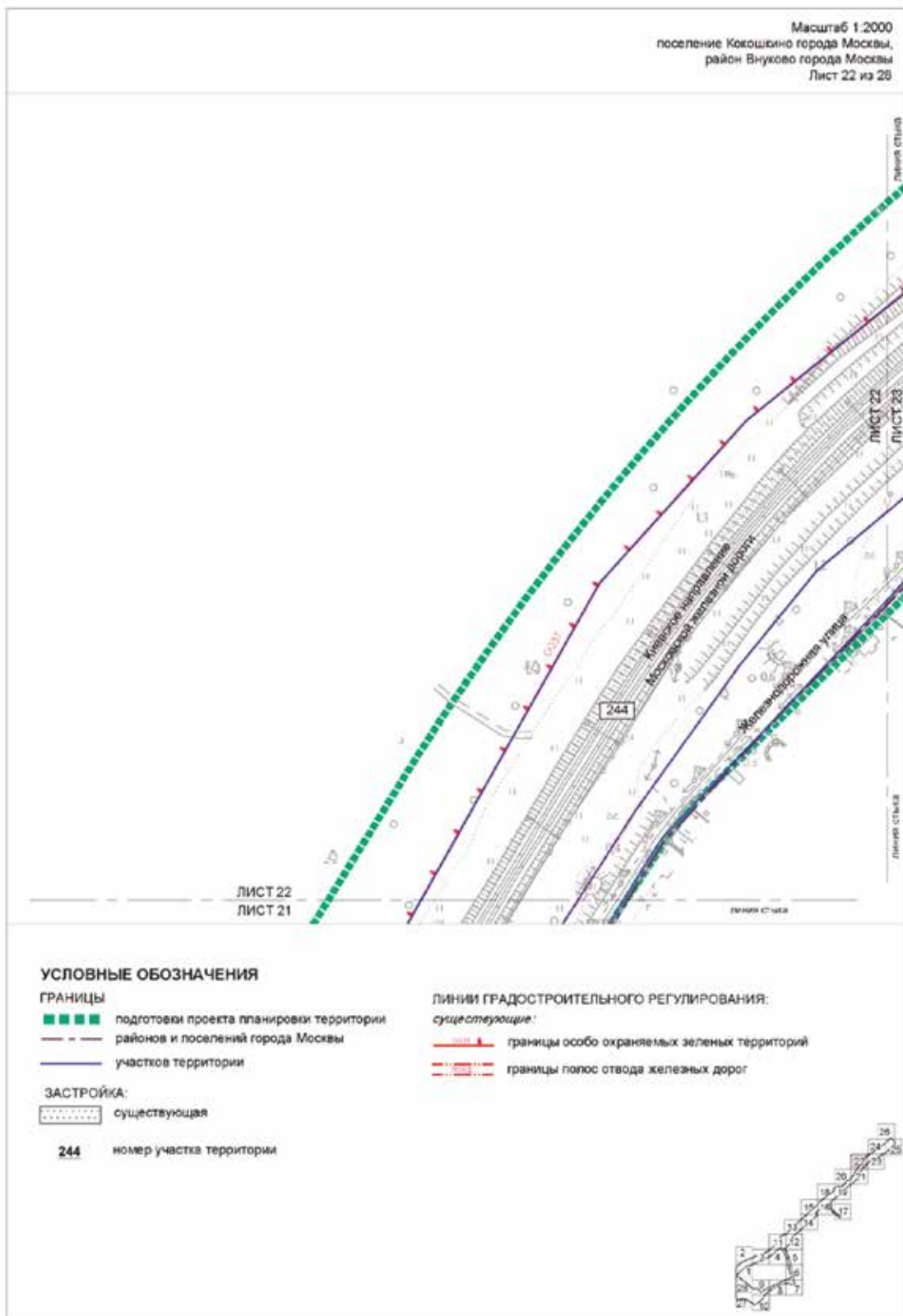
существующие:

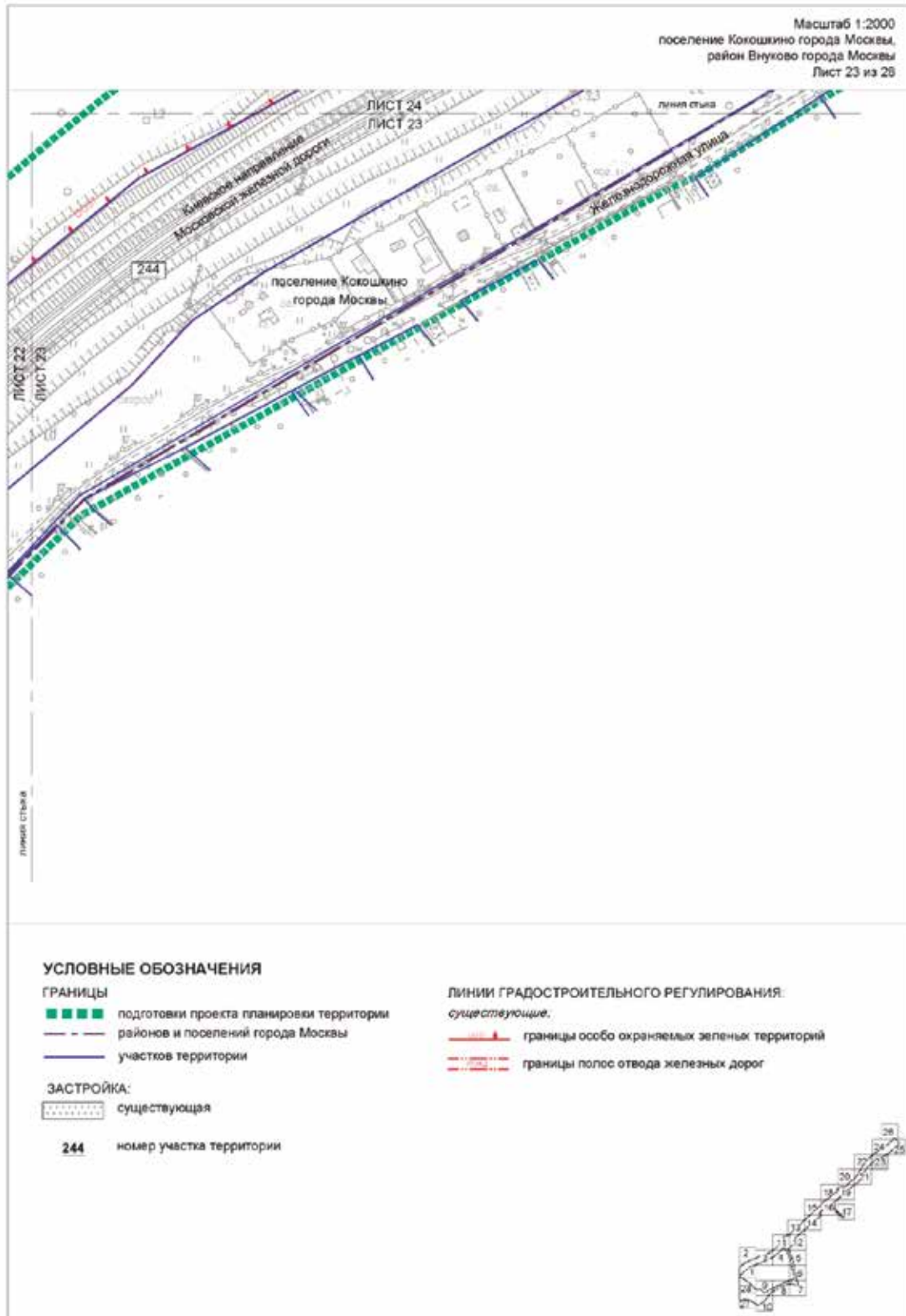
-  границы особо охраняемых зеленых территорий
-  границы полос отвода железных дорог

244 номер участка территории













Масштаб 1:2000
поселение Кокошино города Москвы,
район Внуково города Москвы
Лист 24 из 28




УСЛОВНЫЕ ОБОЗНАЧЕНИЯ



ГРАНИЦЫ

-  подготовка проекта планировки территории
-  районов и поселений города Москвы
-  участков территории

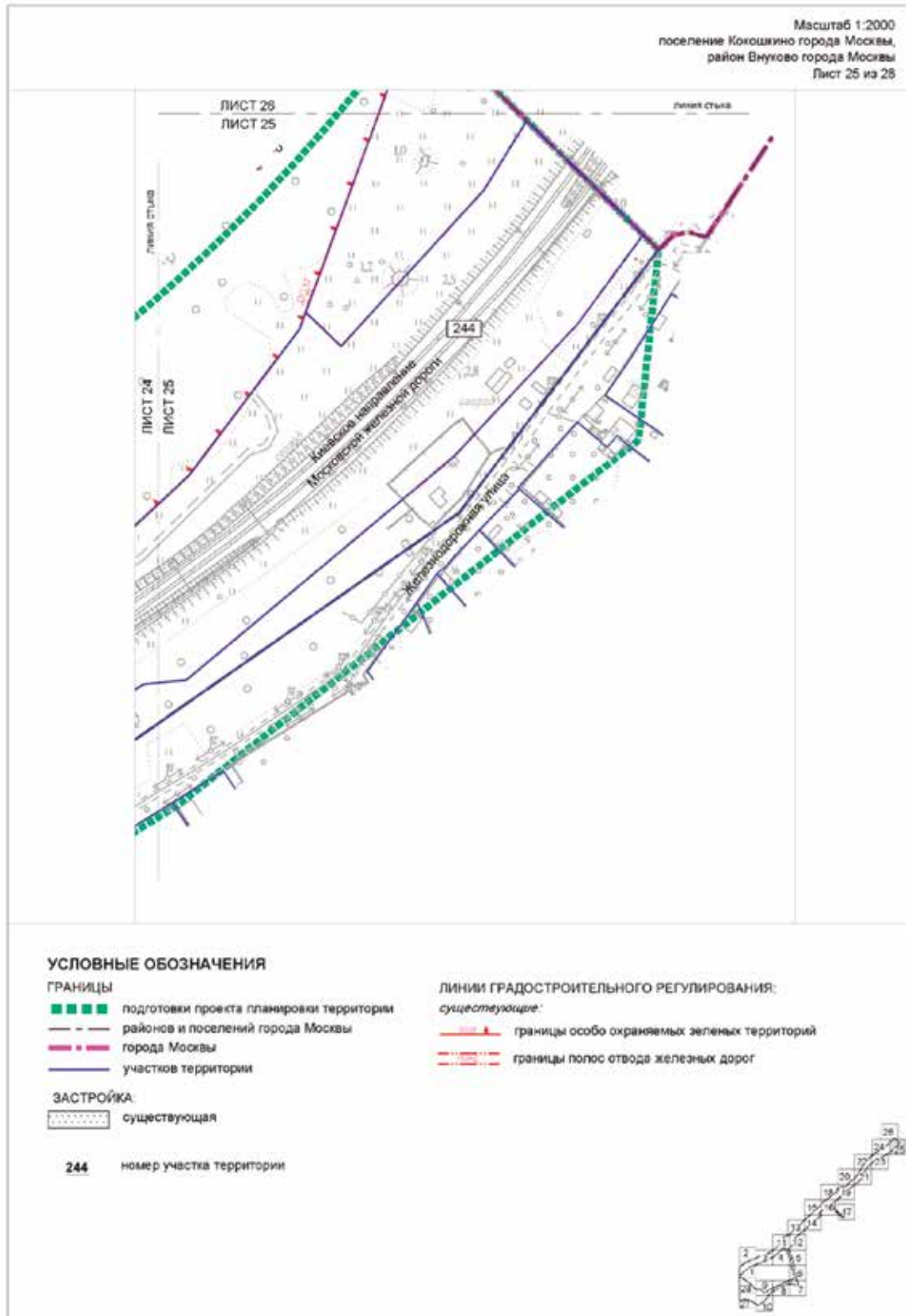
ЗАСТРОЙКА:

-  существующая
- 244** номер участка территории

ЛИНИИ ГРАДОСТРОИТЕЛЬНОГО РЕГУЛИРОВАНИЯ: существующие:

-  границы особо охраняемых зеленых территорий
-  границы полос отвода железных дорог









Масштаб 1:2000
поселение Кокошино города Москвы,
Одинцовский городской округ Московской области
Лист 26 из 28



ЛИСТ 26
ЛИСТ 25

УСЛОВНЫЕ ОБОЗНАЧЕНИЯ

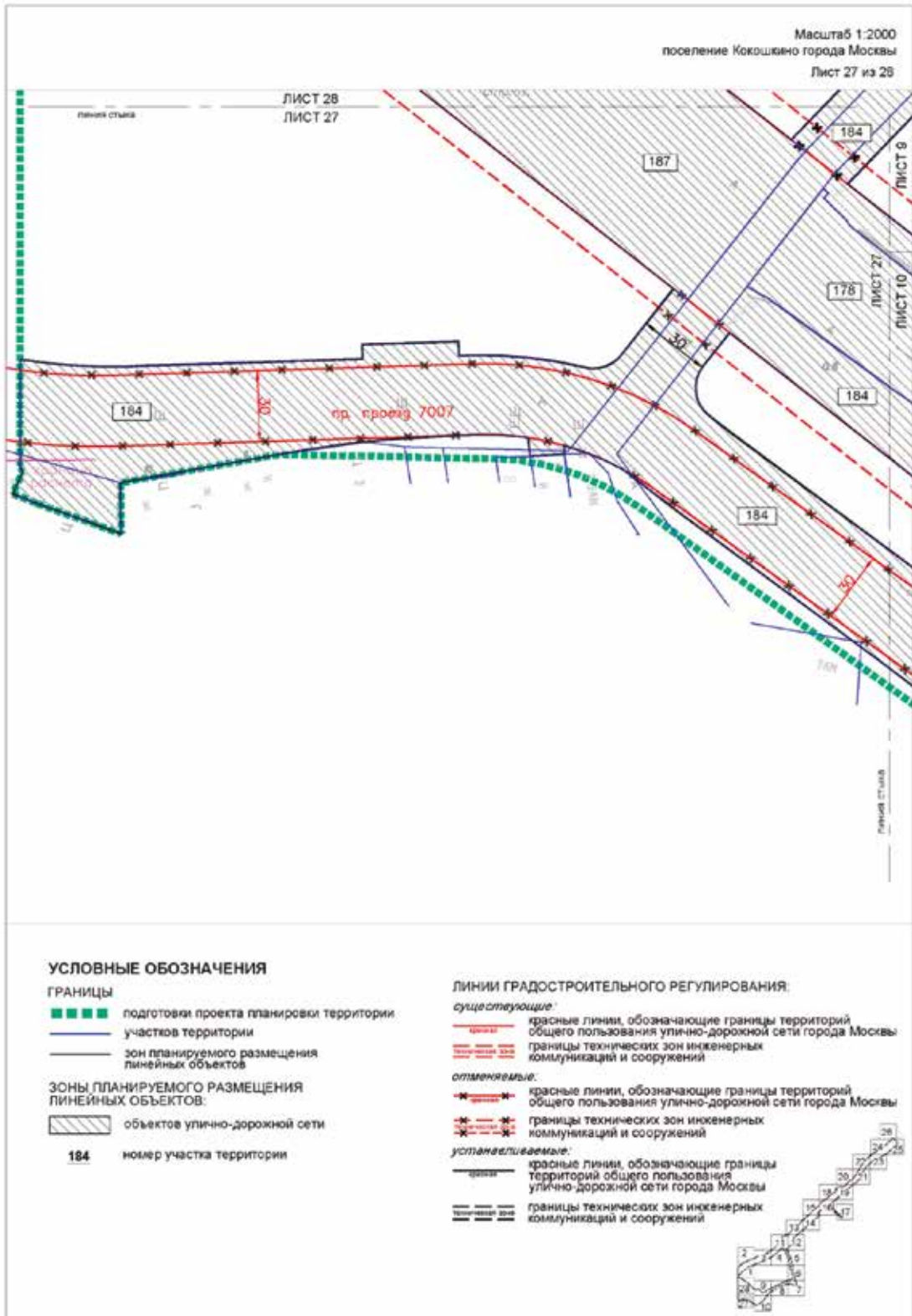
ГРАНИЦЫ

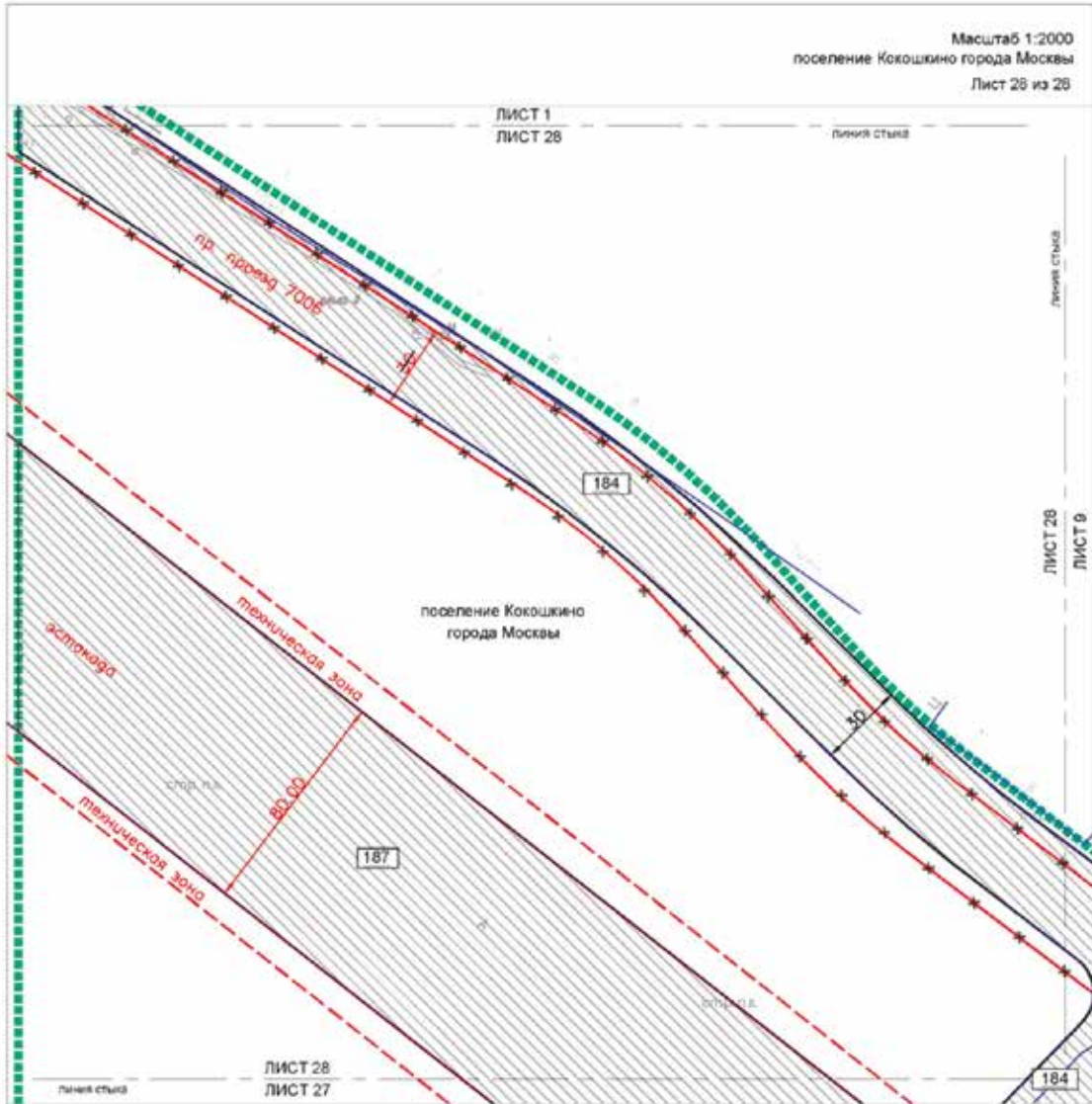
-  подготовки проекта планировки территории
-  районов и поселений города Москвы
-  города Москвы
-  участков территории

ЛИНИИ ГРАДОСТРОИТЕЛЬНОГО РЕГУЛИРОВАНИЯ, существующие:

-  границы особо охраняемых зеленых территорий







УСЛОВНЫЕ ОБОЗНАЧЕНИЯ

ГРАНИЦЫ

- подготовки проекта планировки территории
- участков территории
- зон планируемого размещения линейных объектов

ЗОНЫ ПЛАНИРУЕМОГО РАЗМЕЩЕНИЯ ЛИНЕЙНЫХ ОБЪЕКТОВ:

- объектов улично-дорожной сети

184 номер участка территории

ЛИНИИ ГРАДОСТРОИТЕЛЬНОГО РЕГУЛИРОВАНИЯ:

существующие:

- красные линии, обозначающие границы территорий общего пользования улично-дорожной сети города Москвы
- границы технических зон инженерных коммуникаций и сооружений

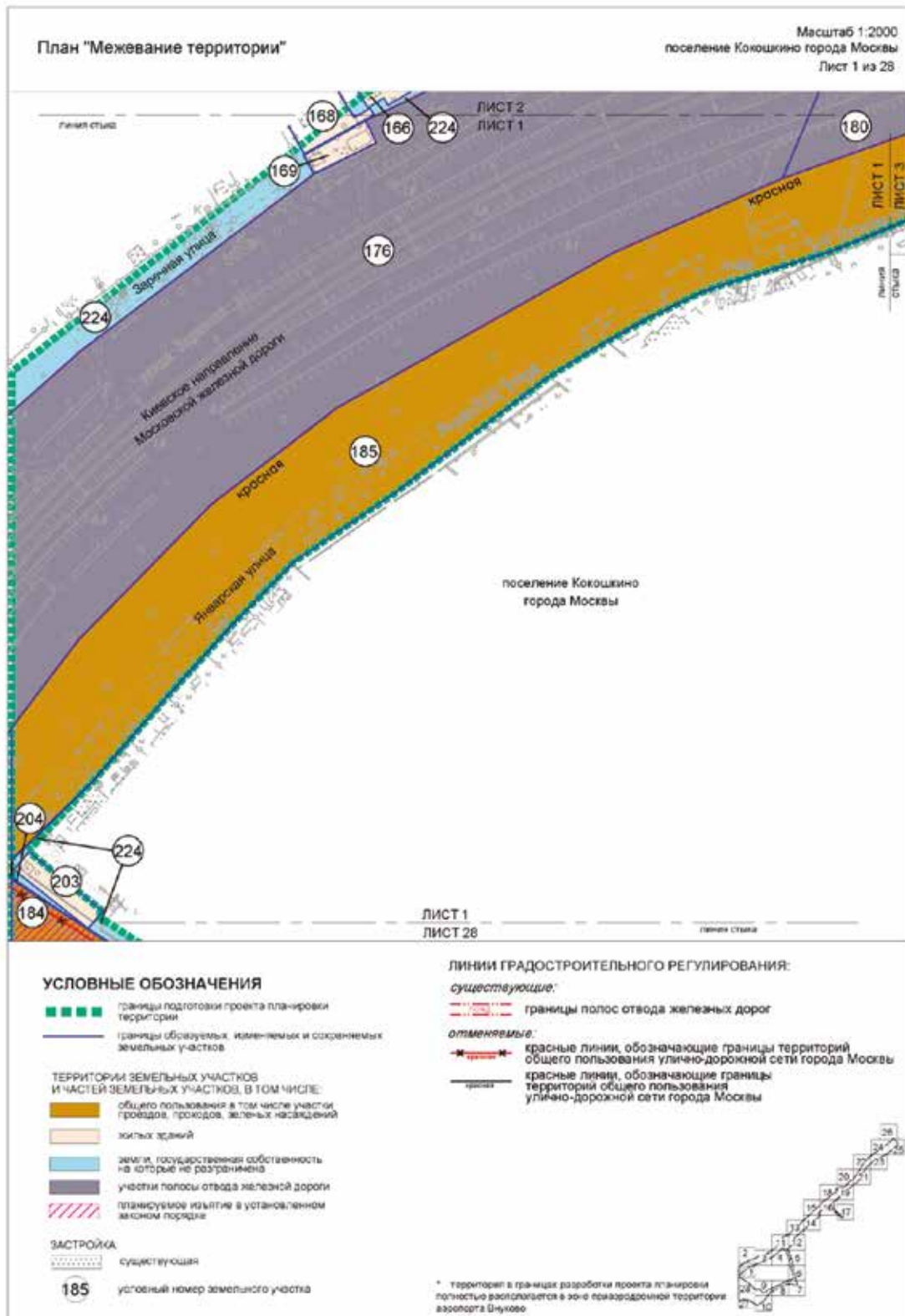
отменяемые:

- красные линии, обозначающие границы территорий общего пользования улично-дорожной сети города Москвы


устанавливаемые:

- красные линии, обозначающие границы территорий общего пользования улично-дорожной сети города Москвы





Масштаб 1:2000
поселение Кокошино города Москвы
Лист 2 из 28



УСЛОВНЫЕ ОБОЗНАЧЕНИЯ

- границы подготовки проекта планировки территории
- границы образуемых, изменяемых и сокращаемых земельных участков

ТЕРРИТОРИИ ЗЕМЕЛЬНЫХ УЧАСТКОВ И ЧАСТЕЙ ЗЕМЕЛЬНЫХ УЧАСТКОВ, В ТОМ ЧИСЛЕ:

- жилищ здания
- земли, государственная собственность на которые не разграничена
- участки полосы отвода железной дороги

ЗАСТРОЙКА

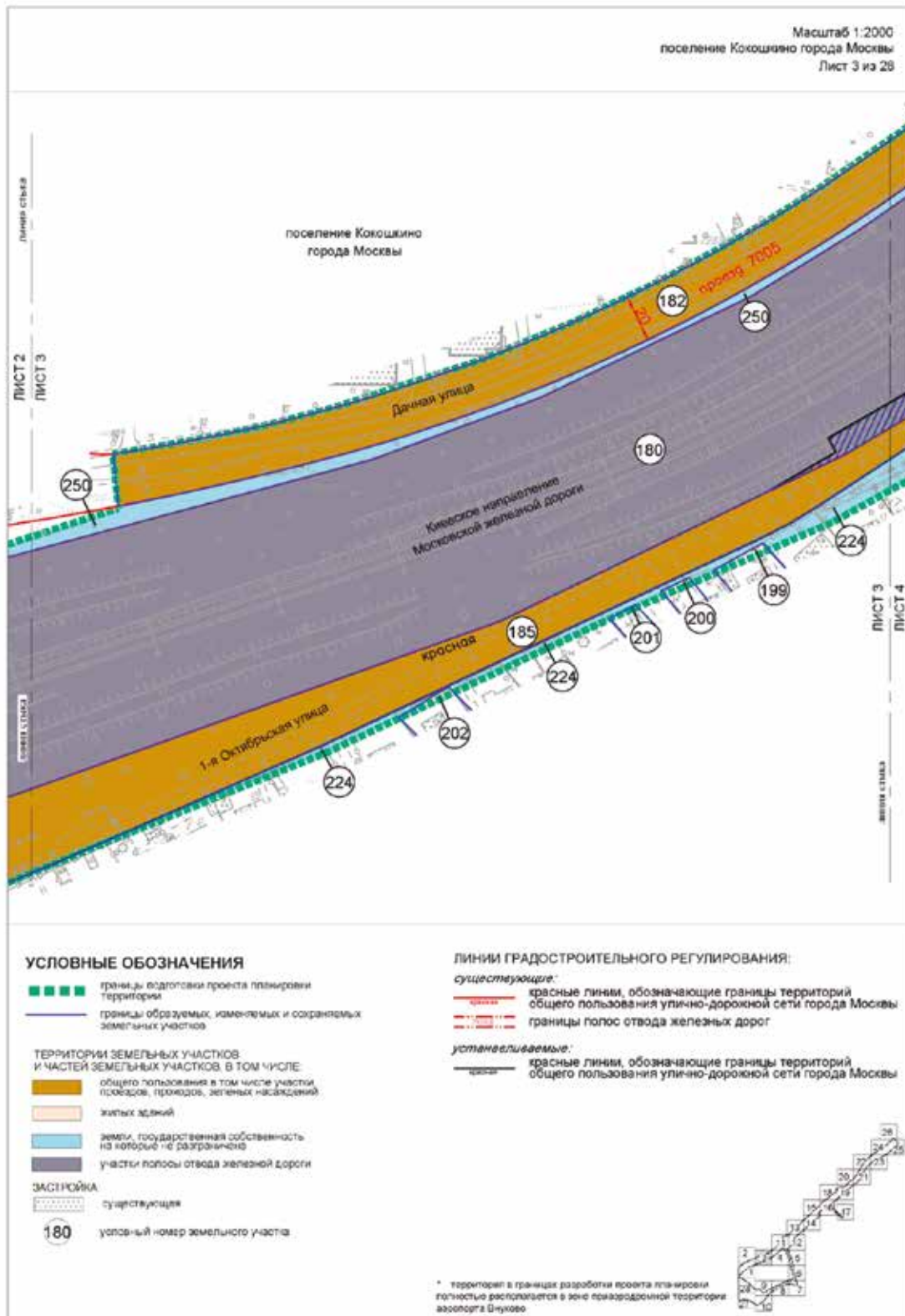
- существующая
- 180 условный номер земельного участка

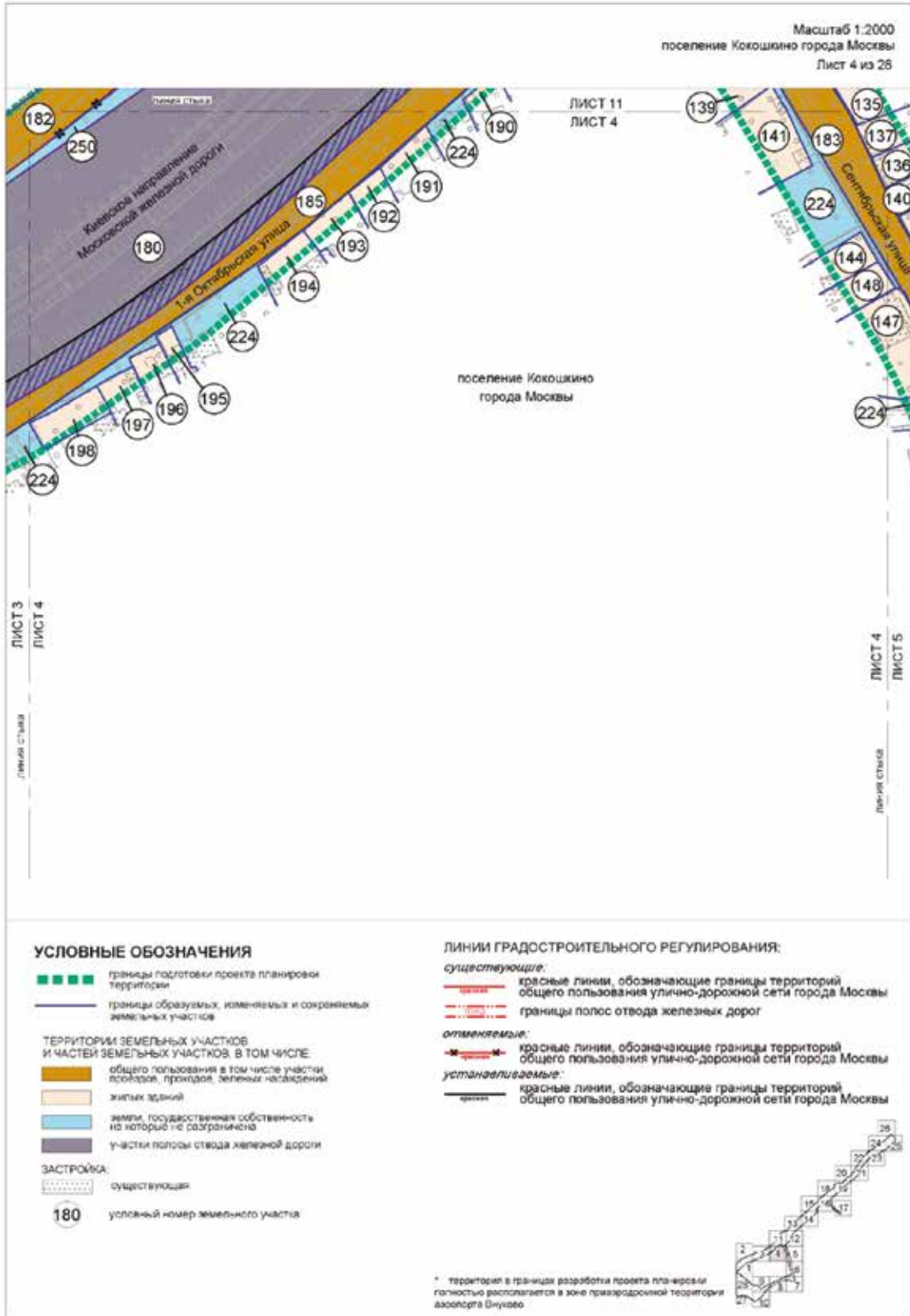
ЛИНИИ ГРАДОСТРОИТЕЛЬНОГО РЕГУЛИРОВАНИЯ:

- существующие:*
- красные линии, обозначающие границы территорий общего пользования улично-дорожной сети города Москвы
 - границы полос отвода железных дорог

* территория в границах разработки проекта планировки полностью располагается в зоне приватизационной территории АО «Аэропорт Внуково»







ЛИСТ 12
ЛИСТ 5

Линия стыка



ЛИСТ 5
ЛИСТ 6

Линия стыка

УСЛОВНЫЕ ОБОЗНАЧЕНИЯ

- границы подготовки проекта планировки территории
- границы образуемых, изменяемых и сохраняемых земельных участков
- ТЕРРИТОРИИ ЗЕМЕЛЬНЫХ УЧАСТКОВ И ЧАСТЕЙ ЗЕМЕЛЬНЫХ УЧАСТКОВ, В ТОМ ЧИСЛЕ:**
 - общему пользованию в том числе участки проездов, проходов, зеленых насаждений
 - жилых зданий
 - земли государственной собственности на которые не разграничена
- ЗАСТРОЙКА**
 - существующая
- условный номер земельного участка

ЛИНИИ ГРАДОСТРОИТЕЛЬНОГО РЕГУЛИРОВАНИЯ:

- существующие:**
 - границы прибрежных защитных полос
 - границы водоохранных (рыбоохраных) зон
- устанавливаемые:**
 - красные линии, обозначающие границы территорий общего пользования улично-дорожной сети города Москвы



* территория в границах разработки проекта планировки полностью располагается в зоне правозащитной территории аэропорта Ш-нурово

Масштаб 1:2000
поселение Кокошино города Москвы
Лист 6 из 28



УСЛОВНЫЕ ОБОЗНАЧЕНИЯ

- ■ ■ ■ границы подготовки проекта планировки территории
 - границы образуемых, изменяемых и сохраняемых земельных участков
- ТЕРРИТОРИИ ЗЕМЕЛЬНЫХ УЧАСТКОВ И ЧАСТЕЙ ЗЕМЕЛЬНЫХ УЧАСТКОВ. В ТОМ ЧИСЛЕ:**
- общее пользование в том числе участки площадок, проходов, зеленых насаждений
 - жилых зданий
 - земли государственной собственности на которые не разграничена
 - планируемое изъятие в установленном законом порядке
- ЗАСТРОЙКА**
- существующая
 - предлагаемая к сносу в установленном законом порядке
- 183 условный номер земельного участка

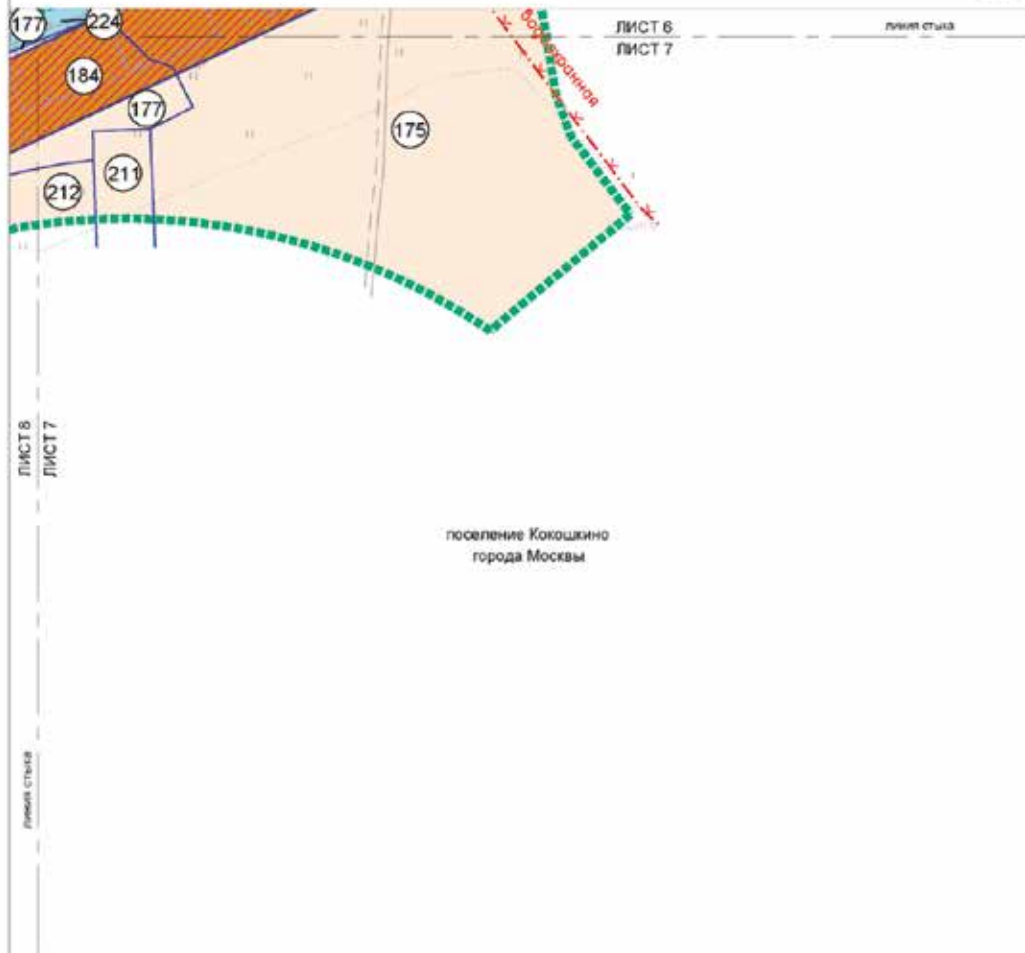
ЛИНИИ ГРАДОСТРОИТЕЛЬНОГО РЕГУЛИРОВАНИЯ:

- существующие:**
- - X - - границы прибрежных защитных полос
 - - X - - границы водоохранных (рыбоохранных) зон
 - границы береговых полос
- устанавливаемые:**
- красные линии, обозначающие границы территорий общего пользования улично-дорожной сети города Москвы

* территория в границах разработки проекта планировки полностью располагается в зоне правозащитной территории азонарта Внуково



Масштаб 1:2000
поселение Кокошкино города Москвы
Лист 7 из 28



УСЛОВНЫЕ ОБОЗНАЧЕНИЯ

- границы подготовки проекта планировки территории
- границы образуемых, изменяемых и сохраняемых земельных участков

ТЕРРИТОРИИ ЗЕМЕЛЬНЫХ УЧАСТКОВ И ЧАСТЕЙ ЗЕМЕЛЬНЫХ УЧАСТКОВ, В ТОМ ЧИСЛЕ:

- общего пользования, в том числе участки проездов, проходов, зеленых насаждений
- жилых зданий
- земли государственной собственности на которые не разграничена
- планируемое изъятие в установленном законом порядке
- условный номер земельного участка

ЛИНИИ ГРАДОСТРОИТЕЛЬНОГО РЕГУЛИРОВАНИЯ:

существующие:

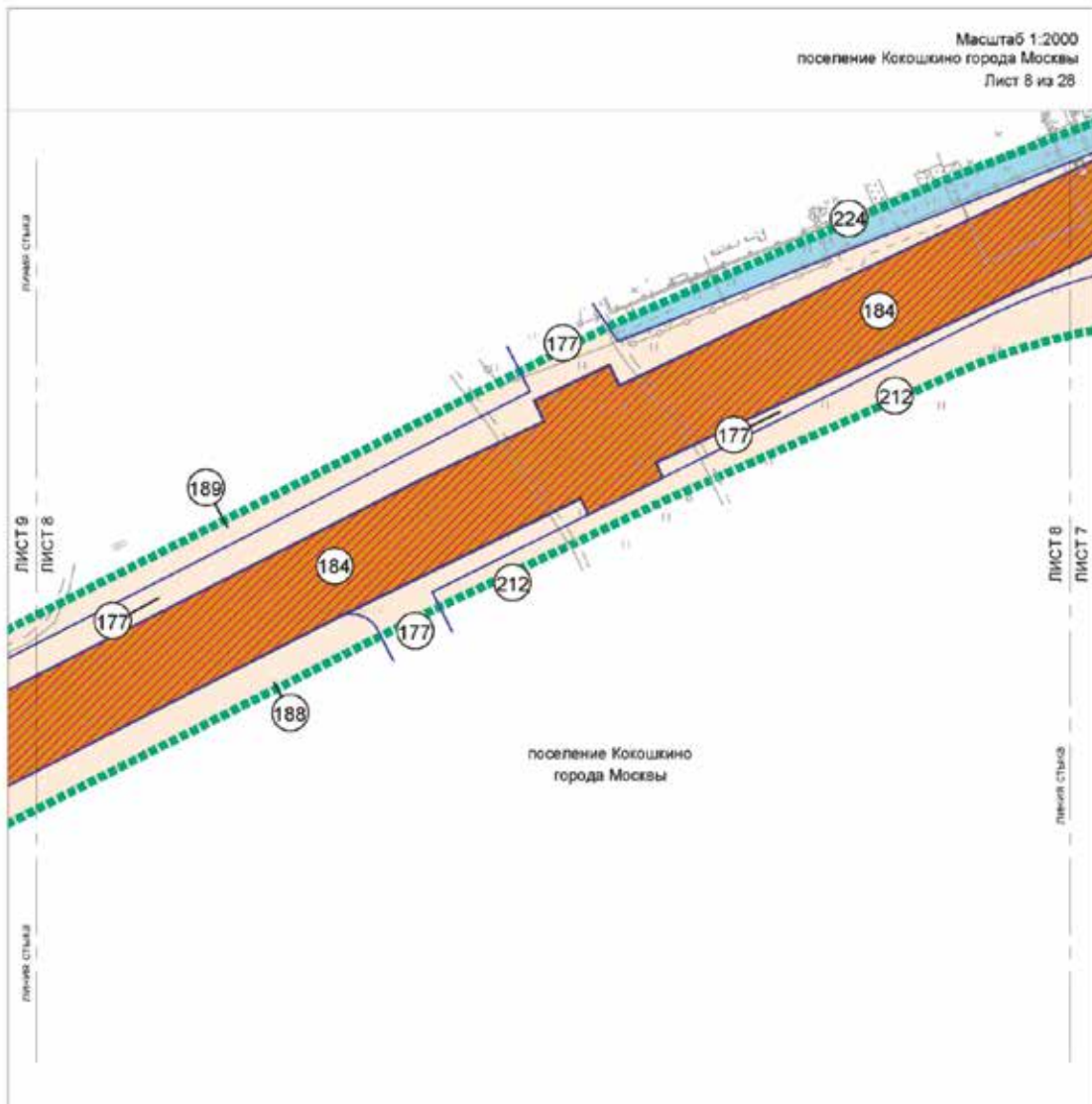
- границы прибрежных защитных полос
- границы водоохранных (рыбоохранных) зон

устанавливаемые:

- красные линии, обозначающие границы территорий общего пользования улично-дорожной сети города Москвы



* территория в границах разработки проекта планировки полностью располагается в зоне охраняемой территории заповедия Влучьево



Масштаб 1:2000
поселение Кокосхино города Москвы
Лист 6 из 28

УСЛОВНЫЕ ОБОЗНАЧЕНИЯ

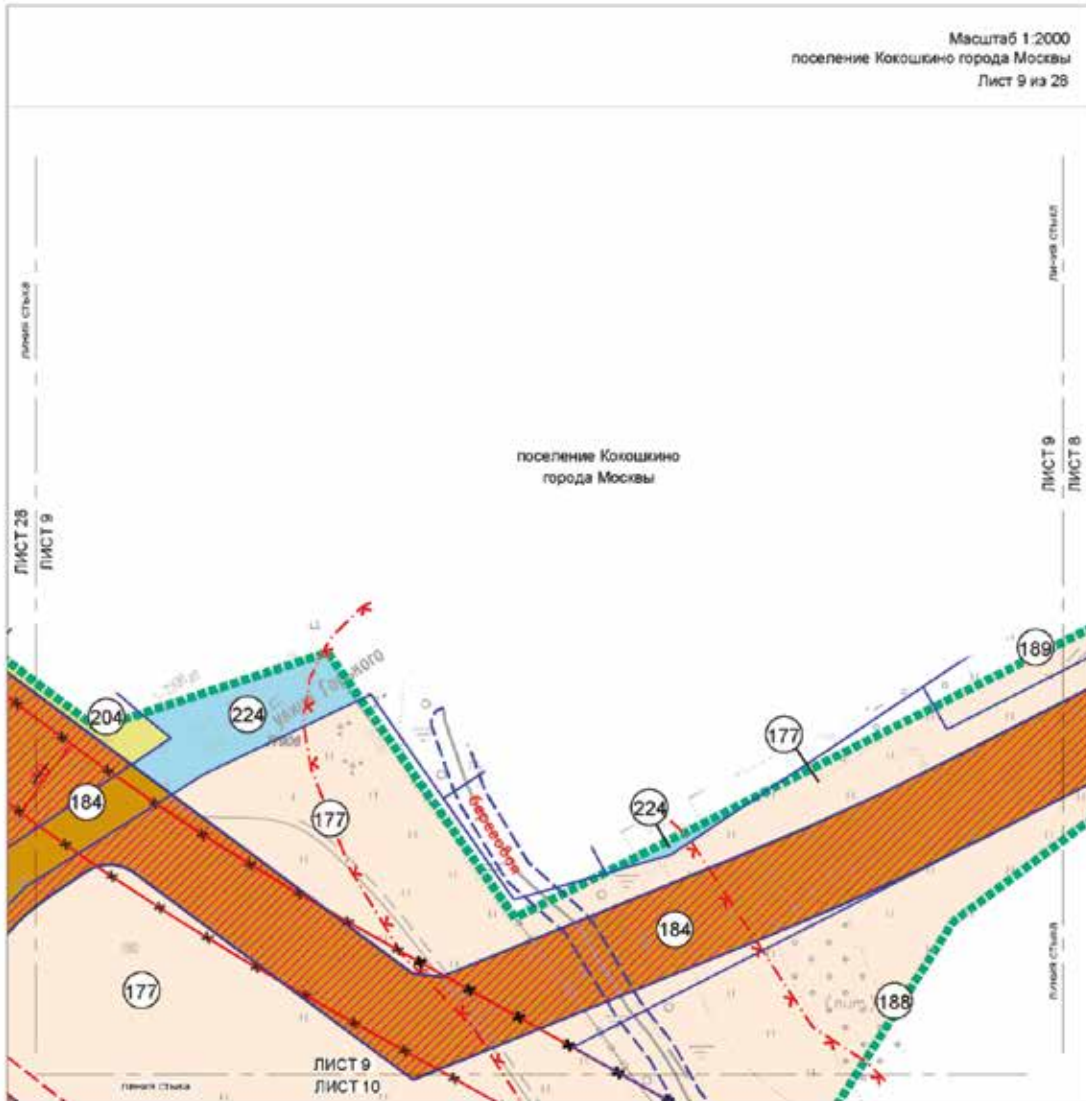
- ■ ■ ■ границы подготовки проекта планировки территории
 - границы образуемых, изменяемых и сохраняемых земельных участков
- ТЕРРИТОРИИ ЗЕМЕЛЬНЫХ УЧАСТКОВ И ЧАСТЕЙ ЗЕМЕЛЬНЫХ УЧАСТКОВ. В ТОМ ЧИСЛЕ:**
- общего пользования, в том числе участки проездов, проходов, зеленых насаждений
 - жилых зданий
 - земли государственной собственности на которые не разграничена
 - планируемое изъятие в установленном законом порядке
- ЗАСТРОЙКА:**
- существующая
 - предлагаемая к сносу в установленном законом порядке
- 184 условный номер земельного участка

ЛИНИИ ГРАДОСТРОИТЕЛЬНОГО РЕГУЛИРОВАНИЯ:
устанавливаемые:
красные линии, обозначающие границы территорий общего пользования улично-дорожной сети города Москвы

* территория в границах разработки проекта планировки полностью располагается в зоне правозащитной территории азоналорга Внуково



Масштаб 1:2000
поселение Кокошкино города Москвы
Лист 9 из 28



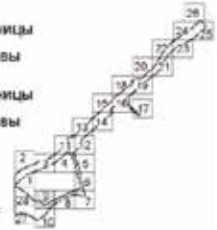
УСЛОВНЫЕ ОБОЗНАЧЕНИЯ

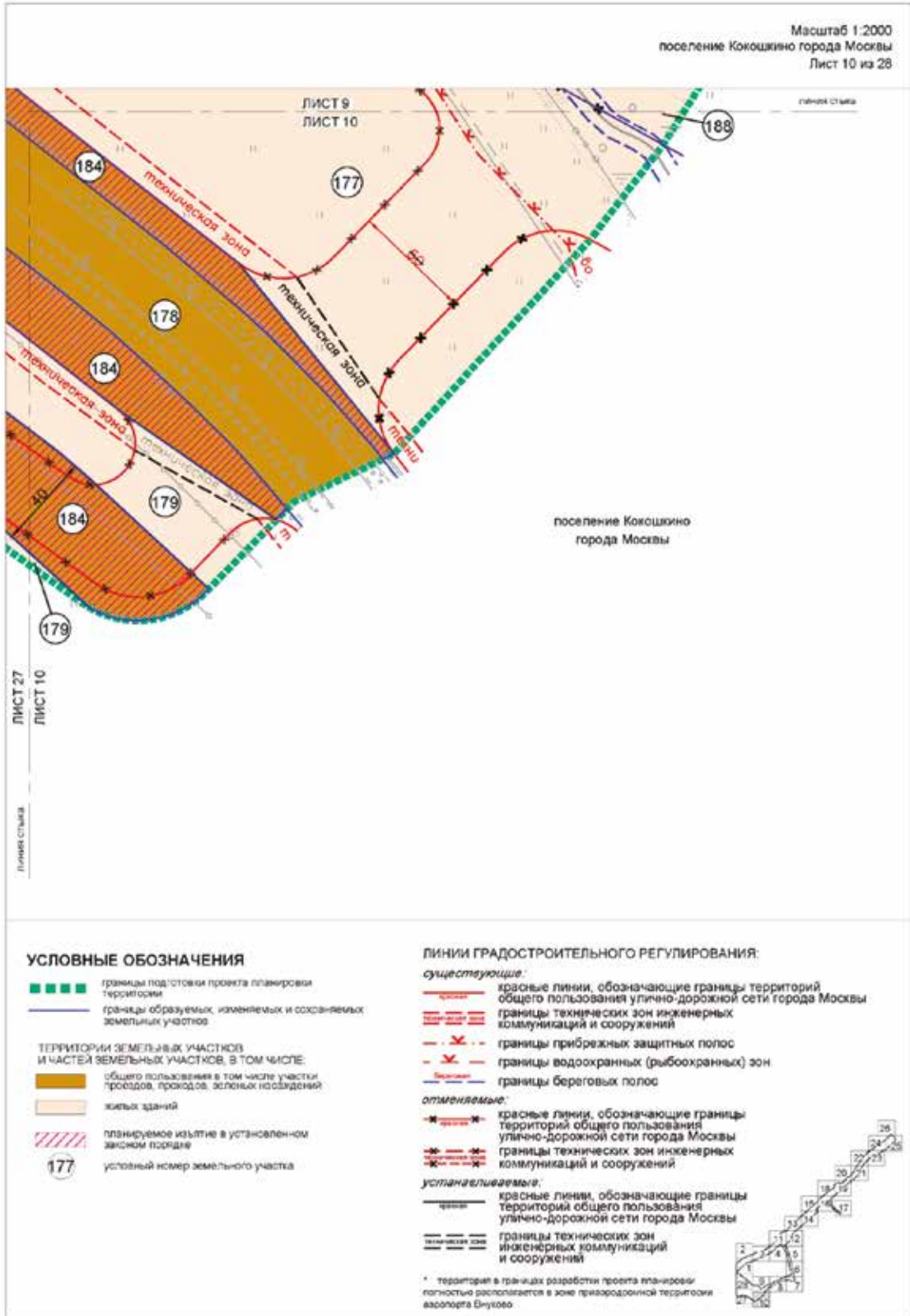
- границы подготовки проекта планировки территории
 - границы образуемых, изменяемых и сохраняемых земельных участков
- ТЕРРИТОРИИ ЗЕМЕЛЬНЫХ УЧАСТКОВ И ЧАСТЕЙ ЗЕМЕЛЬНЫХ УЧАСТКОВ, В ТОМ ЧИСЛЕ:**
- общему пользованию в том числе участки провадов, прокодов, зеленых насаждений
 - жилых зданий и сооружений
 - жилых зданий
 - земли государственной собственности на которые не распространяется
 - планируемое изъятие в установленном законом порядке
 - условный номер земельного участка

ЛИНИИ ГРАДОСТРОИТЕЛЬНОГО РЕГУЛИРОВАНИЯ:

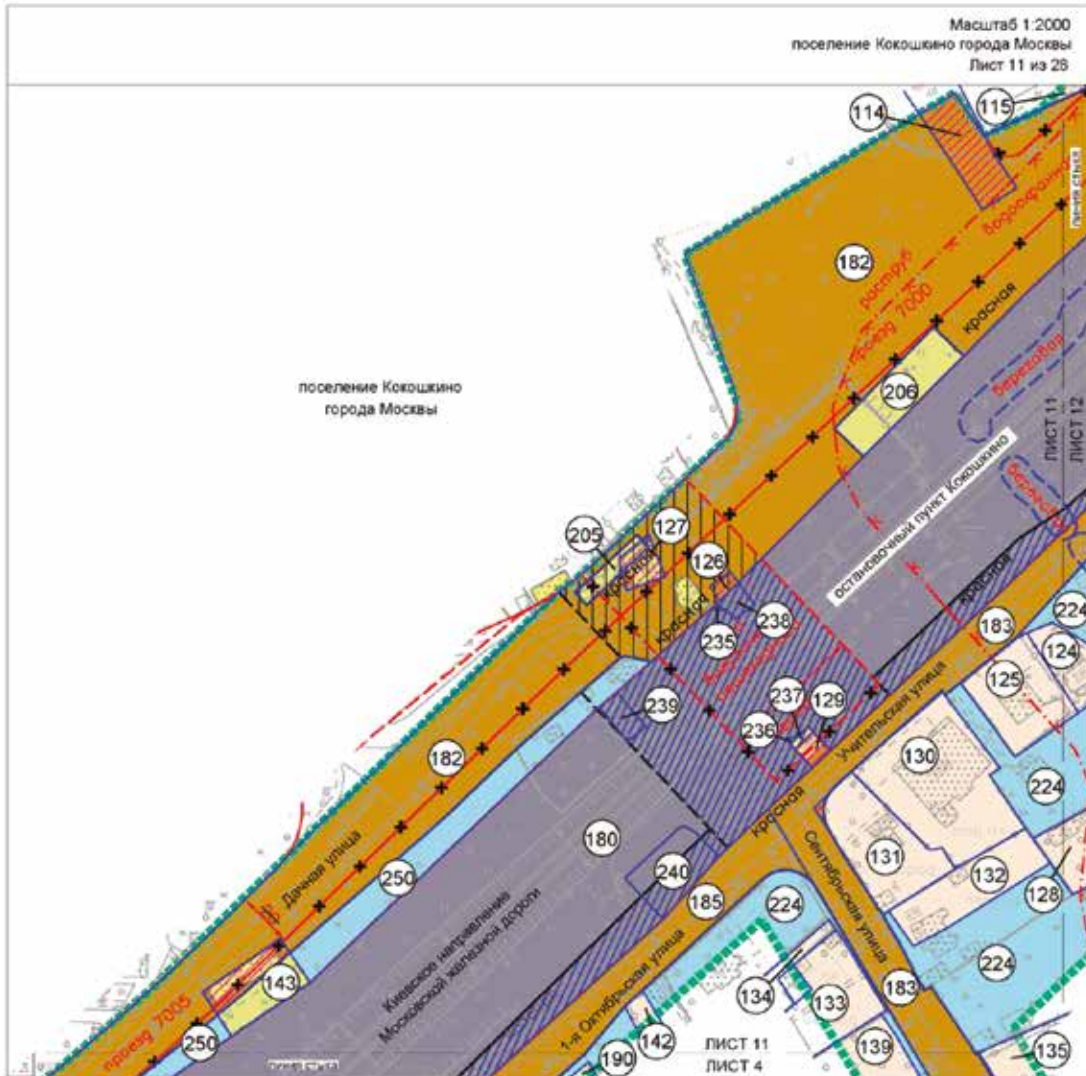
- существующие:**
- красные линии, обозначающие границы территорий общего пользования улично-дорожной сети города Москвы
 - границы технических зон инженерных коммуникаций и сооружений
 - границы прибрежных защитных полос
 - границы водоохранных (рыбоохраненных) зон
 - границы береговых полос
- отмечаемые:**
- красные линии, обозначающие границы территорий общего пользования улично-дорожной сети города Москвы
- устанавливаемые:**
- красные линии, обозначающие границы территорий общего пользования улично-дорожной сети города Москвы

* территория в границах разработки проекта планировки полностью располагается в зоне охраняемой территории заповедника Влчково





Масштаб 1:2000
поселение Кокоскино города Москвы
Лист 11 из 28



УСЛОВНЫЕ ОБОЗНАЧЕНИЯ

- границы подготовки проекта планировки территории
- границы образуемых, именованных и сохраняемых земельных участков
- ТЕРРИТОРИИ ЗЕМЕЛЬНЫХ УЧАСТКОВ И ЧАСТЕЙ ЗЕМЕЛЬНЫХ УЧАСТКОВ, В ТОМ ЧИСЛЕ:**
- общего пользования в том числе участки парковок, проходов, зеленых насаждений
- жилых зданий и сооружений
- земли государственной собственности, на которые не разграничена
- участки полосы отвода железной дороги
- территории, зоны с особыми условиями и ограничениями использования земельных участков и объектов капитального строительства, предлагаемый к установлению сервитут
- планируемое изъятие в установленном законом порядке
- ЗАСТРОЙКА:**
- существующая
- предлагаемая к сносу в установленном законом порядке
- 182 условный номер земельного участка

ЛИНИИ ГРАДОСТРОИТЕЛЬНОГО РЕГУЛИРОВАНИЯ:

- существующие:**
 - красные линии, обозначающие границы территорий общего пользования улично-дорожной сети города Москвы
 - границы прибрежных защитных полос
 - границы водоохраных (рыбоохранных) зон
 - границы береговых полос
 - границы зон внеуличных пешеходных переходов
 - границы полос отвода железных дорог
 - отменяемые:**
 - красные линии, обозначающие границы территорий общего пользования улично-дорожной сети города Москвы
 - границы зон внеуличных пешеходных переходов
 - устанавливаемые:**
 - красные линии, обозначающие границы территорий общего пользования улично-дорожной сети города Москвы
 - границы зон внеуличных пешеходных переходов
- * территория в границе разработки проекта планировки полностью располагается в зоне овражно-балочной территории застройки Внуково

Масштаб 1:2000
поселение Кокошкино города Москвы
Лист 12 из 28



УСЛОВНЫЕ ОБОЗНАЧЕНИЯ

- границы подготовки проекта планировки территории
- границы образуемых, изменяемых и сохраняемых земельных участков

ТЕРРИТОРИИ ЗЕМЕЛЬНЫХ УЧАСТКОВ И ЧАСТЕЙ ЗЕМЕЛЬНЫХ УЧАСТКОВ, В ТОМ ЧИСЛЕ

- общего пользования, в том числе участки проходов, проездов, зеленых насаждений
- жилых зданий и сооружений
- жилых зданий
- земли государственной собственности на которые не разграничена
- участки полосы отвода железной дороги
- предлагаемый к установлению сервитут

ЗАСТРОЙКА

- существующая

183 условный номер земельного участка

ЛИНИИ ГРАДОСТРОИТЕЛЬНОГО РЕГУЛИРОВАНИЯ:

существующие:

- — — — — границы технических зон инженерных коммуникаций и сооружений
- - X - - - границы прибрежных защитных полос
- - X - - - границы водоохранных (рыбоохранных) зон
- - X - - - границы береговых полос
- - X - - - границы полос отвода железных дорог

отменяемые:

- - X - - - красные линии, обозначающие границы территорий общего пользования улично-дорожной сети города Москвы

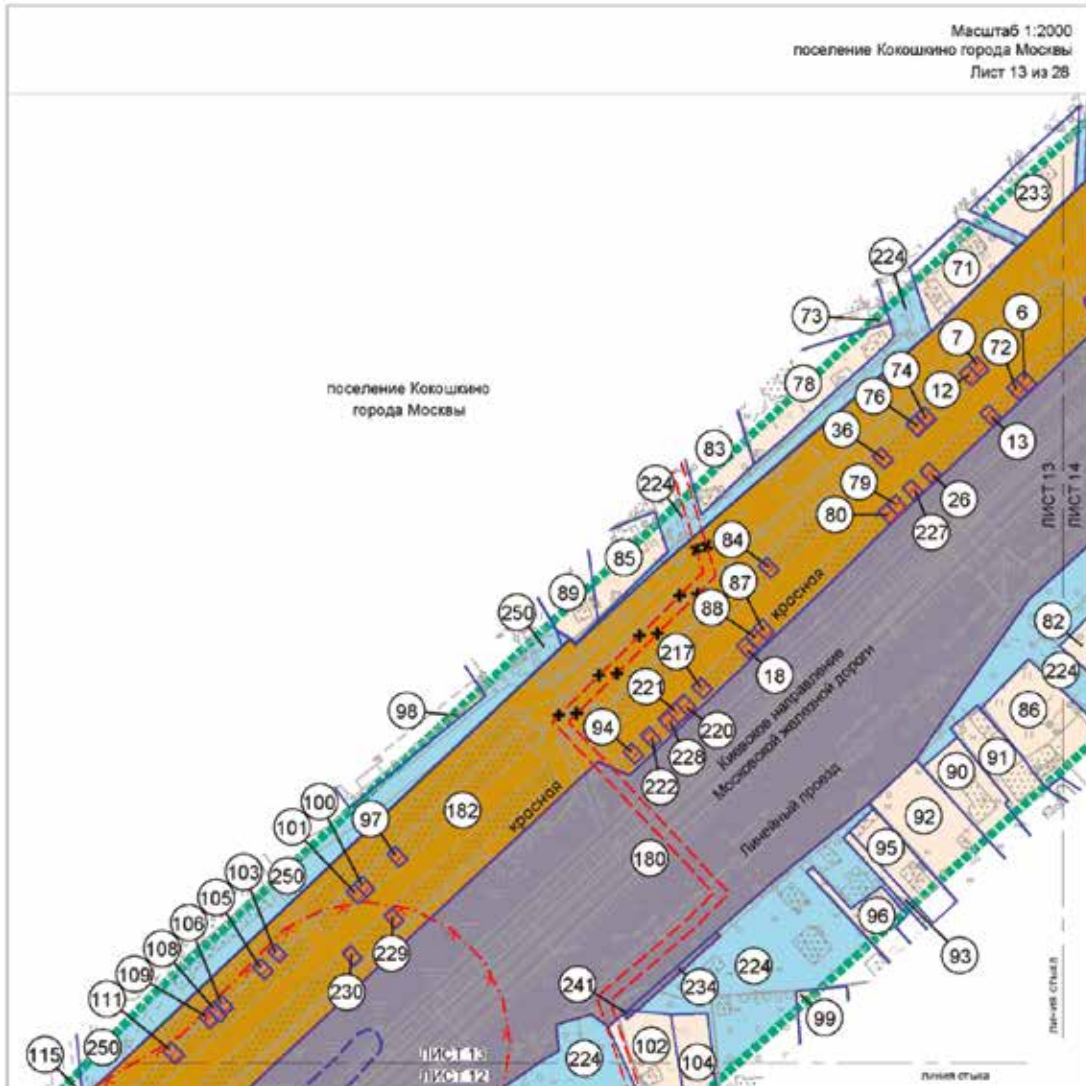
устанавливаемые:

- - X - - - красные линии, обозначающие границы территорий общего пользования улично-дорожной сети города Москвы

* территории в границах разработки проекта планировки полностью располагается в зоне правозащитной территории азонарта Внуково



Масштаб 1:2000
поселение Кокошино города Москвы
Лист 13 из 28



УСЛОВНЫЕ ОБОЗНАЧЕНИЯ

- границы подготовки проекта планировки территории
- границы образуемых, изменяемых и сохраняемых земельных участков

ТЕРРИТОРИИ ЗЕМЕЛЬНЫХ УЧАСТКОВ И ЧАСТЕЙ ЗЕМЕЛЬНЫХ УЧАСТКОВ, В ТОМ ЧИСЛЕ:

- общему пользованию в том числе участки проездов, проходов, зеленых насаждений
- жилых зданий
- земли государственной собственности на которые не разграничена
- участки полосы отвода железной дороги
- /// планируемое изъятие в установленном законом порядке

ЗАСТРОЙКА:

- существующая

180

условный номер земельного участка

ЛИНИИ ГРАДОСТРОИТЕЛЬНОГО РЕГУЛИРОВАНИЯ:

существующие:

- красные линии, обозначающие границы территорий общего пользования улично-дорожной сети города Москвы
- границы технических зон инженерных коммуникаций и сооружений
- границы прибрежных защитных полос
- границы водоохранных (рыбоохранных) зон
- границы полос отвода железных дорог

отменяемые*

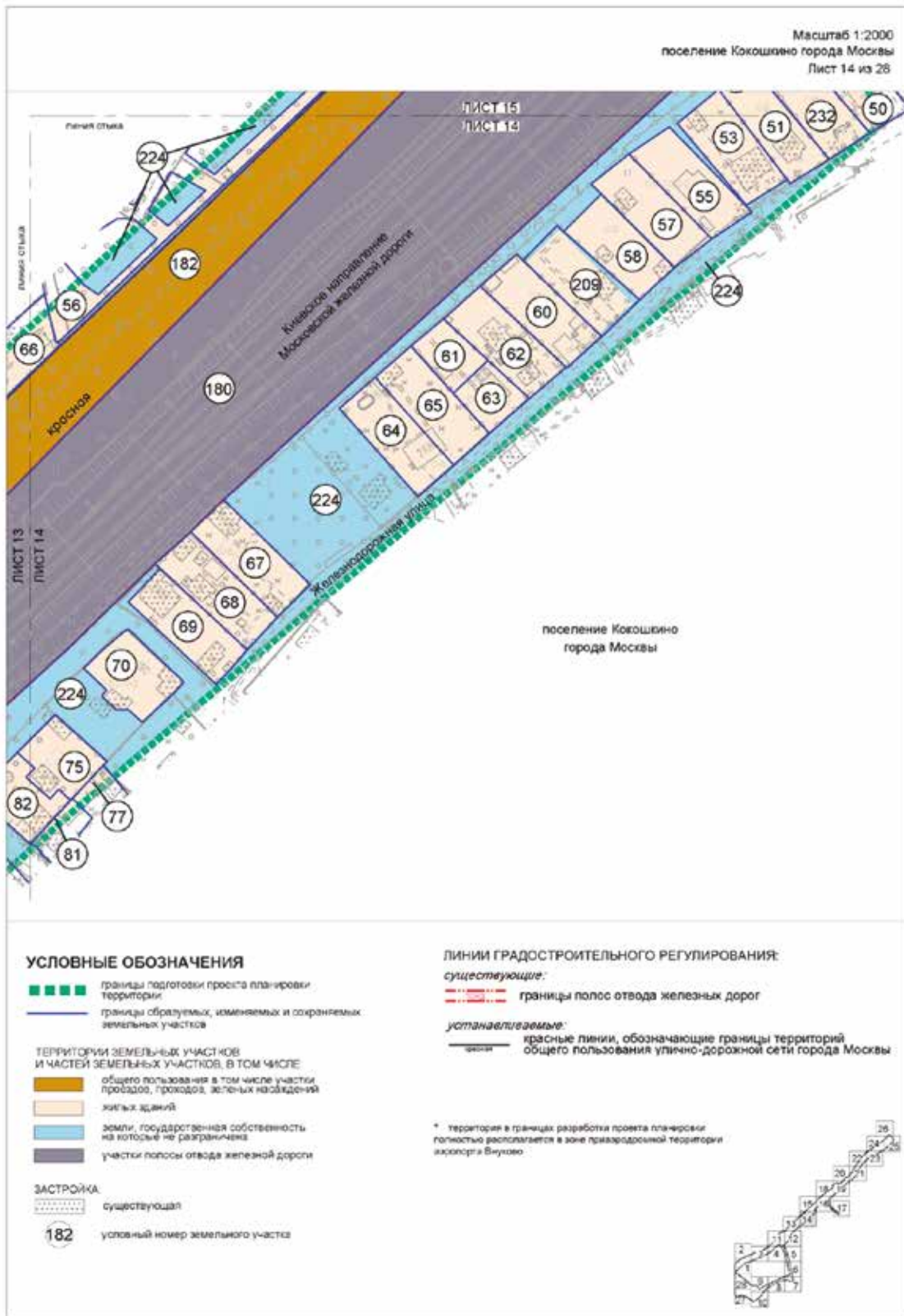
- границы технических зон инженерных коммуникаций и сооружений

устанавливаемые:

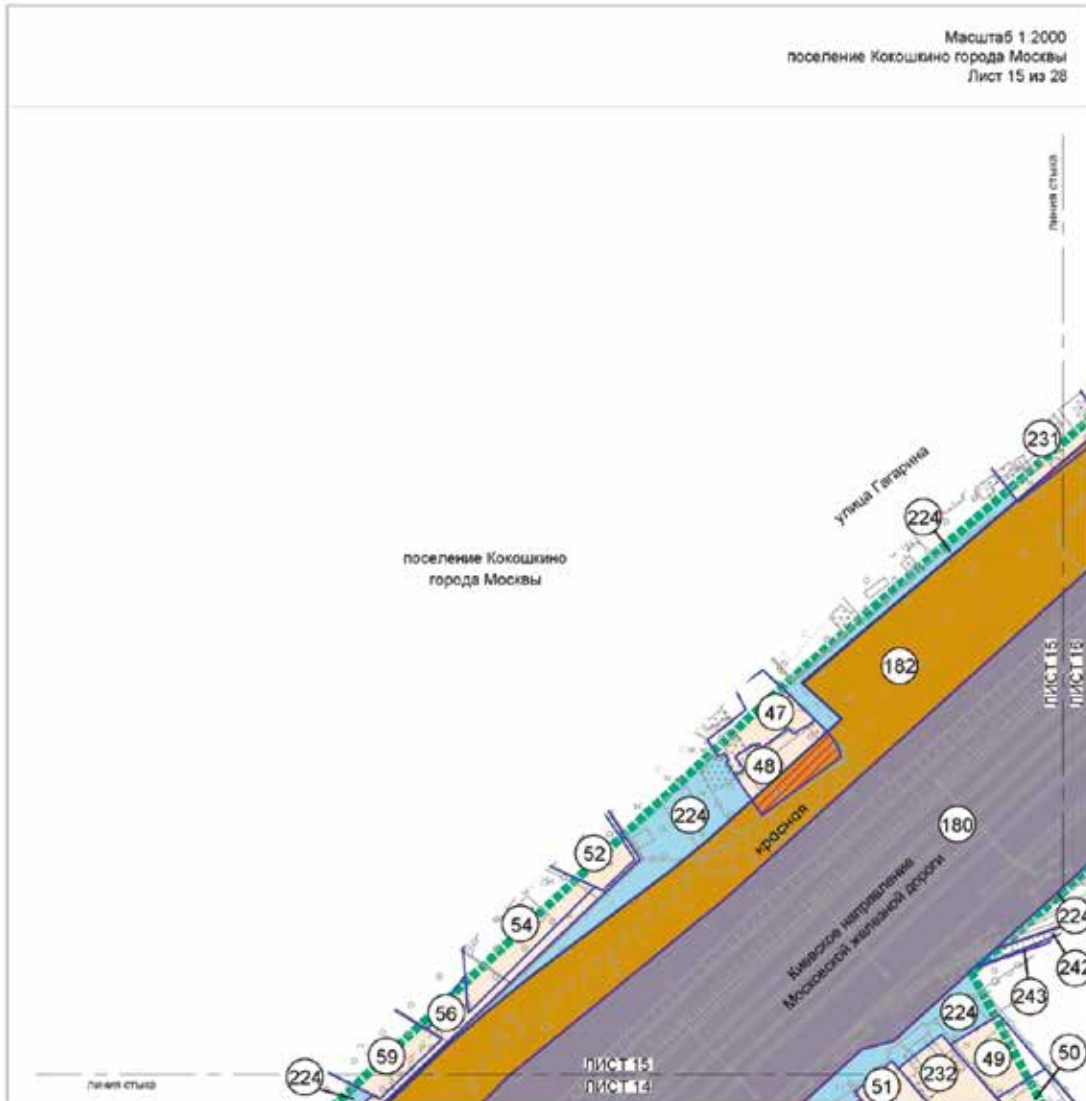
- красные линии, обозначающие границы территорий общего пользования улично-дорожной сети города Москвы
- границы технических зон инженерных коммуникаций и сооружений

* территории в границе разработки проекта планировки полностью расположенные в зоне овражно-балочной территории застройки Внуково





Масштаб 1:2000
поселение Кокошино города Москвы
Лист 15 из 28



УСЛОВНЫЕ ОБОЗНАЧЕНИЯ

- границы подготовки проекта планировки территории
- границы образуемых, изменяемых и сохраняемых земельных участков

ТЕРРИТОРИИ ЗЕМЕЛЬНЫХ УЧАСТКОВ И ЧАСТЕЙ ЗЕМЕЛЬНЫХ УЧАСТКОВ, В ТОМ ЧИСЛЕ:

- общего пользования в том числе участки прозоров, прокодов, зеленых насаждений
- жилых зданий
- земли государственной собственности на которых не разграничена
- участки полосы отвода железной дороги

планируемое изъятие в установленном законом порядке

ЗАСТРОЙКА:

- существующая

180 условный номер земельного участка

ЛИНИИ ГРАДОСТРОИТЕЛЬНОГО РЕГУЛИРОВАНИЯ:

существующие:

- границы полос отвода железных дорог

устанавливаемые:

- красные линии, обозначающие границы территорий общего пользования улично-дорожной сети города Москвы

* территория в границах разработки проекта планировки полностью располагается в зоне овражно-балочной территории застройки Внуково





УСЛОВНЫЕ ОБОЗНАЧЕНИЯ

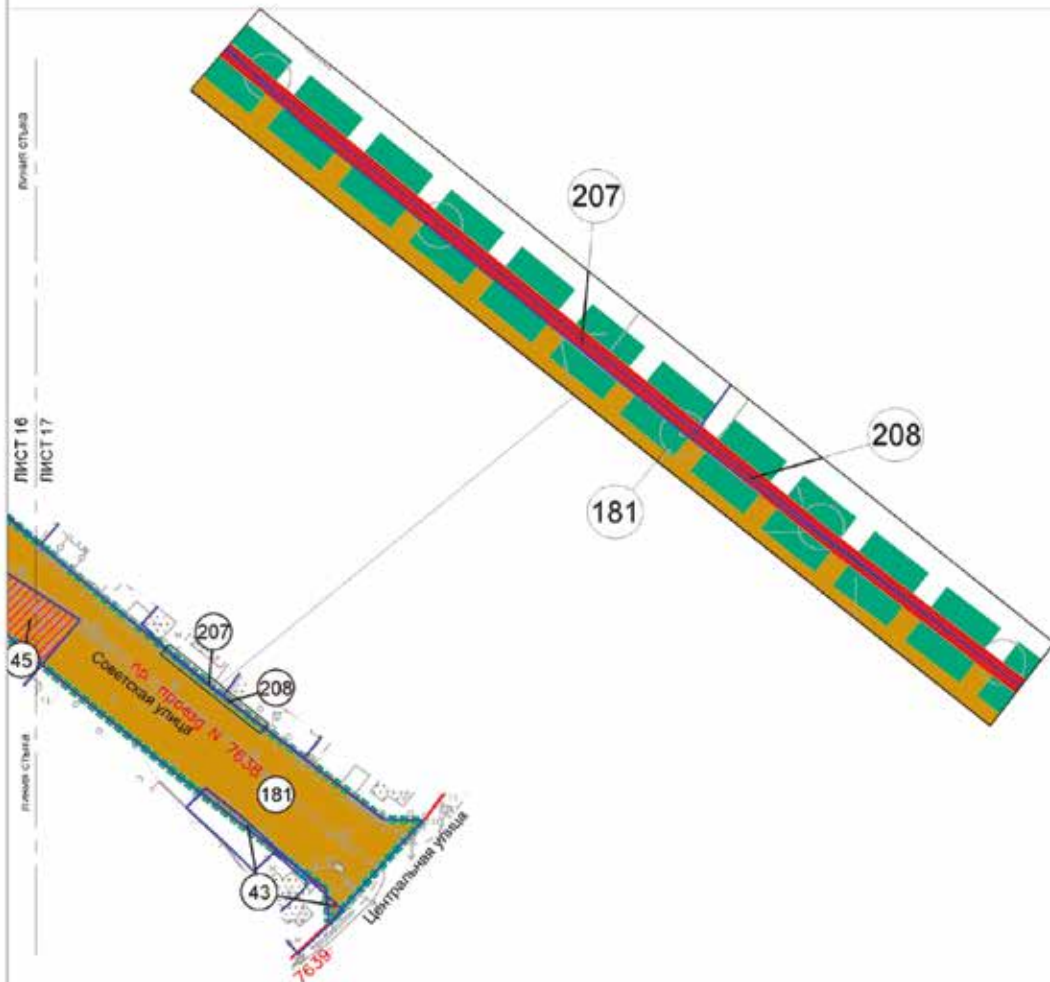
- границы подготовки проекта планировки территории
 - границы районов и поселений города Москвы
 - границы образуемых, изменяемых и сохраняемых земельных участков
- ТЕРРИТОРИИ ЗЕМЕЛЬНЫХ УЧАСТКОВ И ЧАСТЕЙ ЗЕМЕЛЬНЫХ УЧАСТКОВ, В ТОМ ЧИСЛЕ:**
- общего пользования в том числе участки проездов, проходов, зеленых насаждений
 - нежилых зданий и сооружений
 - жилых зданий
 - земли государственной собственности на которые не разграничена
 - участки полосы отвода железной дороги
 - территории, зоны с особыми условиями и ограничениями использования земельных участков и объектов капитального строительства
 - предлагаемый к установлению сервитут
 - планируемое изъятие в установленном законом порядке
- ЗАСТРОЙКА**
- существующая
 - предлагаемая к освоению в установленном законом порядке
- 186 — условный номер земельного участка

ЛИНИИ ГРАДОСТРОИТЕЛЬНОГО РЕГУЛИРОВАНИЯ

- существующие:**
- красные линии, обозначающие границы территорий общего пользования улично-дорожной сети города Москвы
 - границы прибрежных защитных полос
 - границы водоохранных (рыбоохранных) зон
 - границы полос отвода железных дорог
- отменяемые:**
- красные линии, обозначающие границы территорий общего пользования улично-дорожной сети города Москвы
 - красные линии, обозначающие границы территорий общего пользования улично-дорожной сети города Москвы
 - границы зон внеуличных пешеходных переходов
- линия застройки

* территория в границах разработки проекта планировки полностью располагается в зоне приаэродромной территории аэропорта Внуково





УСЛОВНЫЕ ОБОЗНАЧЕНИЯ

- границы подготовки проекта планировки территории
 - границы образуемых, изменяемых и сохраняемых земельных участков
- ТЕРРИТОРИИ ЗЕМЕЛЬНЫХ УЧАСТКОВ И ЧАСТЕЙ ЗЕМЕЛЬНЫХ УЧАСТКОВ, В ТОМ ЧИСЛЕ:**
- общего пользования в том числе участки проездов, проходов, зеленых насаждений
 - планируемое излитие в установленном законом порядке
- ЗАСТРОЙКА:**
- существующая
 - предлагаемая в соответствии с установленным законом порядком
- 181** условный номер земельного участка

ЛИНИИ ГРАДОСТРОИТЕЛЬНОГО РЕГУЛИРОВАНИЯ:

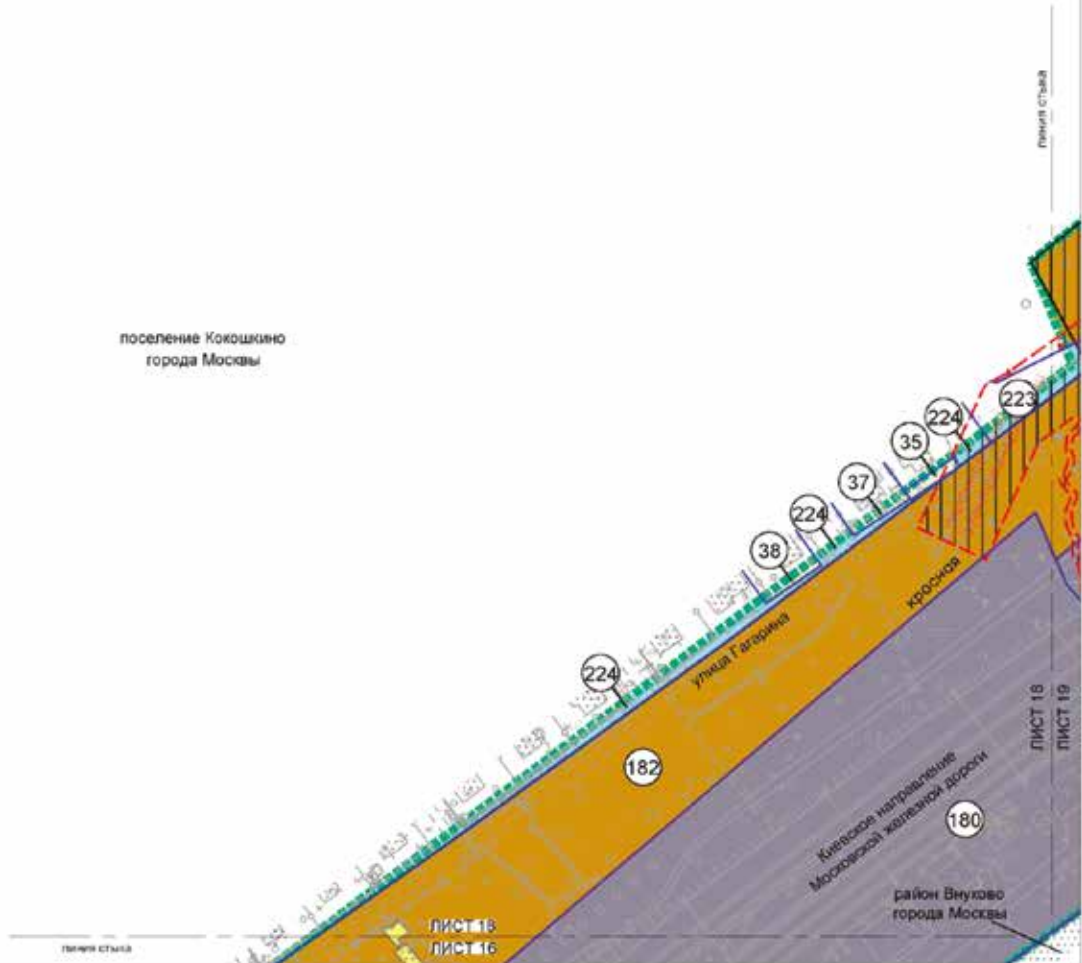
- существующие:*
- красные линии, обозначающие границы территорий общего пользования улично-дорожной сети города Москвы

* территории в границах разработки проекта планировки полностью располагается в зоне охраняемой территории заповедия Внуково



Масштаб 1:2000
поселение Кокошкино города Москвы,
район Внуково города Москвы
Лист 18 из 28

поселение Кокошкино
города Москвы



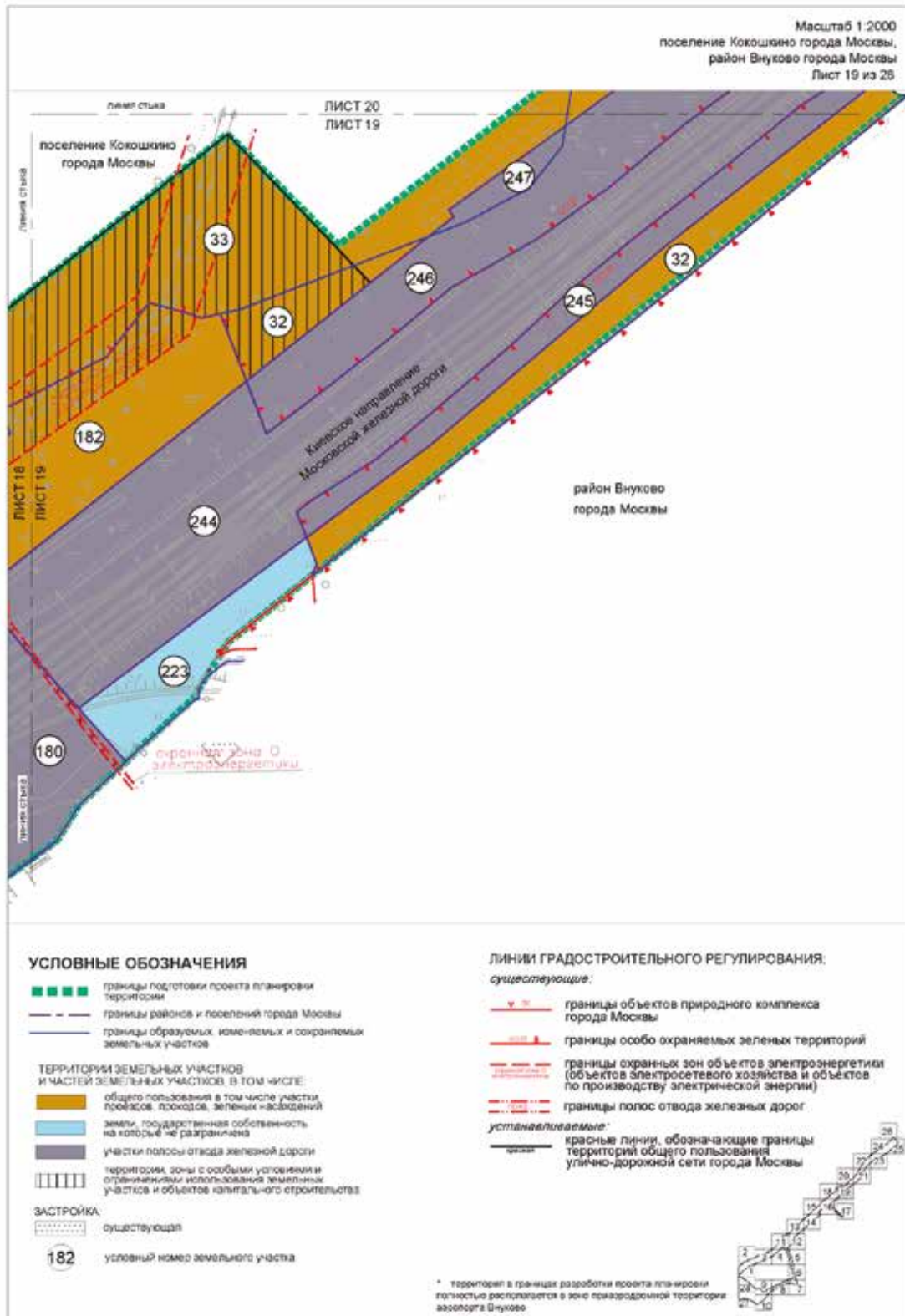
УСЛОВНЫЕ ОБОЗНАЧЕНИЯ

- границы подготовки проекта планировки территории
 - границы районов и поселений города Москвы
 - границы образуемых, изменяемых и сохраняемых земельных участков
- ТЕРРИТОРИИ ЗЕМЕЛЬНЫХ УЧАСТКОВ И ЧАСТЕЙ ЗЕМЕЛЬНЫХ УЧАСТКОВ. В ТОМ ЧИСЛЕ:**
- общего пользования в том числе участки проездов, проходов, зеленых насаждений
 - жилых зданий
 - земли государственной собственности на которой не разграничена
 - участки полосы отвода железной дороги
 - территории, зоны с особыми условиями и ограничениями использования земельных участков и объектов капитального строительства
- ЗАСТРОЙКА**
- существующая
 - предлагаемая к осущ. в установленном законом порядке
- 180 условный номер земельного участка


ЛИНИИ ГРАДОСТРОИТЕЛЬНОГО РЕГУЛИРОВАНИЯ:

- существующие:**
- границы особо охраняемых зеленых территорий
 - границы охранных зон объектов электроэнергетики (объектов электросетевого хозяйства и объектов по производству электрической энергии)
 - границы полос отвода железных дорог
- устанавливаемые:**
- красные линии, обозначающие границы территорий общего пользования улично-дорожной сети города Москвы
- * территории в границе разработки проекта планировки полностью располагается в зоне градостроительной территории аэропорта Внуково





Масштаб 1:2000
поселение Кокошино города Москвы
Лист 20 из 28



УСЛОВНЫЕ ОБОЗНАЧЕНИЯ

- границы подготовки проекта планировки территории
 - границы образующих, наименований и сокращенных земельных участков
- ТЕРРИТОРИИ ЗЕМЕЛЬНЫХ УЧАСТКОВ И ЧАСТЕЙ ЗЕМЕЛЬНЫХ УЧАСТКОВ, В ТОМ ЧИСЛЕ:**
- общего пользования в том числе участки проездов, проходов, зеленых насаждений
 - участки полосы отвода железной дороги
 - условный номер земельного участка

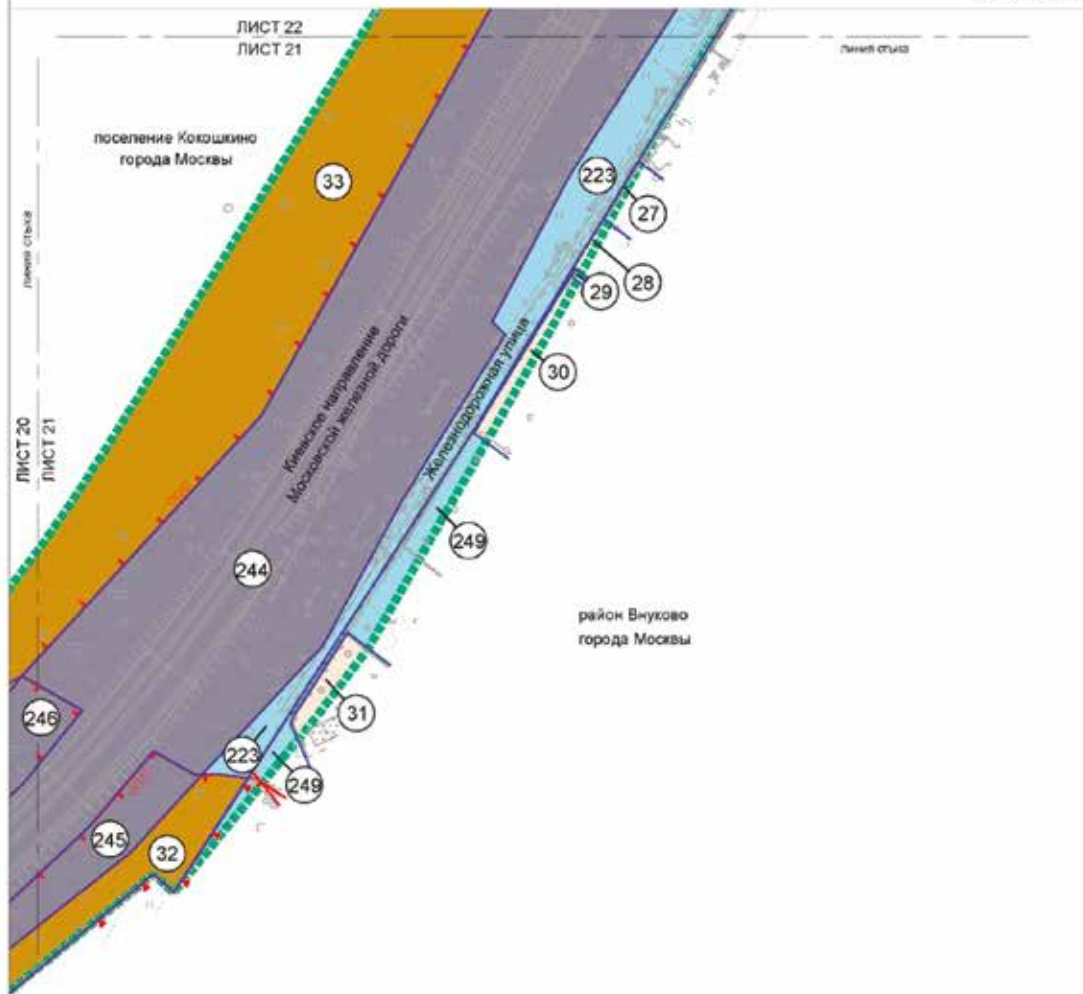
ЛИНИИ ГРАДОСТРОИТЕЛЬНОГО РЕГУЛИРОВАНИЯ, существующие:

- границы особо охраняемых зеленых территорий
- границы полос отвода железных дорог

* территория в границах разработки проекта планировки полностью располагается в зоне градостроительной территории азонаорта Внуково



Масштаб 1:2000
поселение Кокшино города Москвы,
район Внуково города Москвы
Лист 21 из 28



УСЛОВНЫЕ ОБОЗНАЧЕНИЯ

- границы подготовки проекта планировки территории
- границы районов и поселений города Москвы
- границы образуемых, измененных и окранных земельных участков

ТЕРРИТОРИИ ЗЕМЕЛЬНЫХ УЧАСТКОВ И ЧАСТЕЙ ЗЕМЕЛЬНЫХ УЧАСТКОВ, В ТОМ ЧИСЛЕ:

- объекты пользования в том числе участки, проезды, проходы, зеленые насаждения
- жилых зданий
- земли государственной собственности на которые не разграничена
- участки полосы отвода железной дороги

ЗАСТРОЙКА

- существующая
- условный номер земельного участка

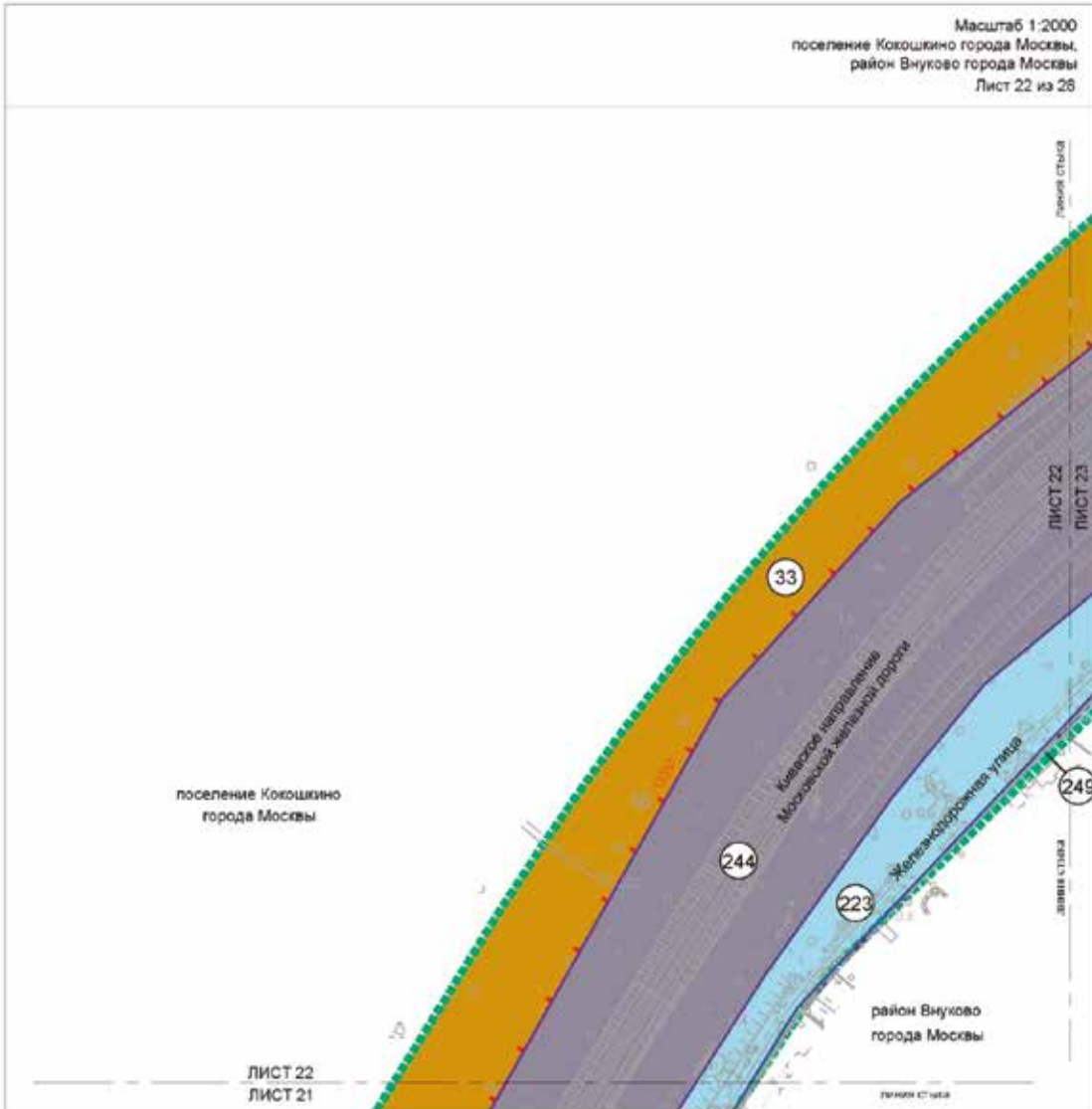
ЛИНИИ ГРАДОСТРОИТЕЛЬНОГО РЕГУЛИРОВАНИЯ, существующие:

- границы объектов природного комплекса города Москвы
- границы особо охраняемых зеленых территорий
- границы полос отвода железных дорог

* территория в границах разработки проекта планировки полностью располагается в зоне охраняемой территории заповедия Внуково



Масштаб 1:2000
поселение Кокошкино города Москвы,
район Внуково города Москвы
Лист 22 из 28



УСЛОВНЫЕ ОБОЗНАЧЕНИЯ

- границы подготовки проекта планировки территории
- границы районов и поселений города Москвы
- границы образуемых, изменяемых и сохраняемых земельных участков

ТЕРРИТОРИИ ЗЕМЕЛЬНЫХ УЧАСТКОВ И ЧАСТЕЙ ЗЕМЕЛЬНЫХ УЧАСТКОВ. В ТОМ ЧИСЛЕ:

- общему планированию в том числе участки проездов, проходов, зеленых насаждений
- земли, государственная собственность на которые не разграничена
- участки полос отвода железной дороги

ЗАСТРОЙКА

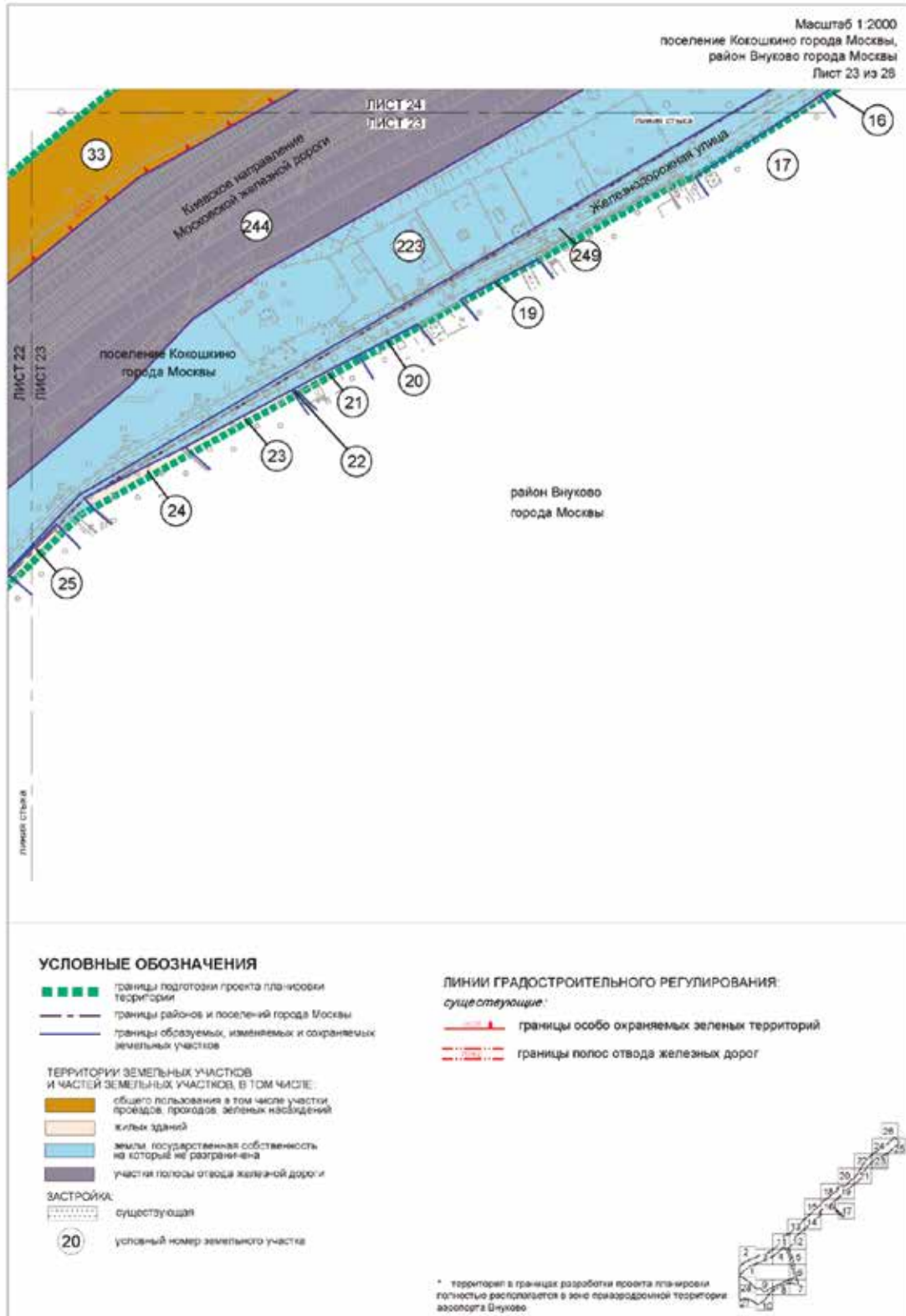
- существующая
- условный номер земельного участка

ЛИНИИ ГРАДОСТРОИТЕЛЬНОГО РЕГУЛИРОВАНИЯ: существующие*

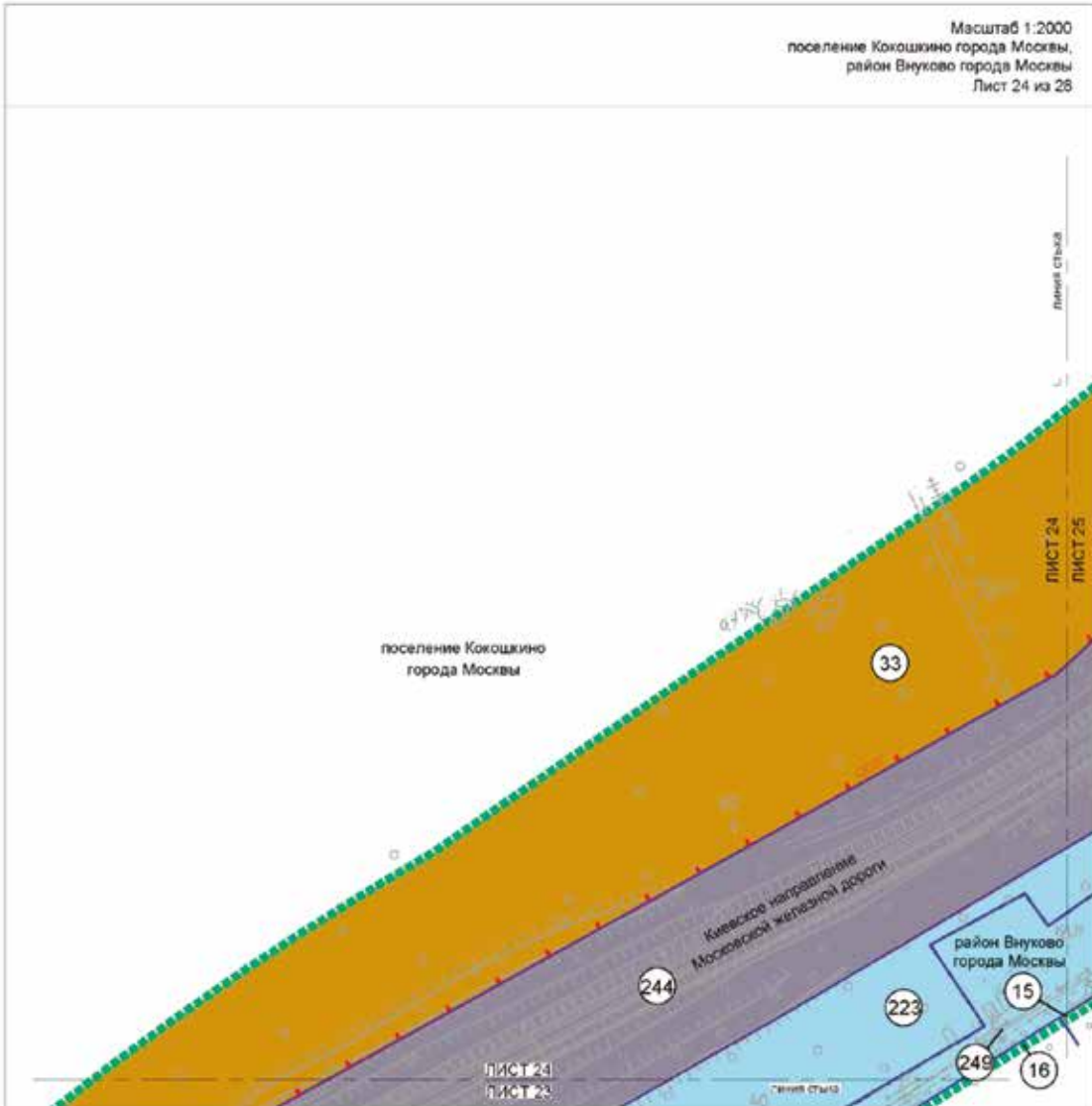
- границы особо охраняемых зеленых территорий
- границы полос отвода железных дорог

* территория в границах разработки проекта планировки полностью располагается в зоне приватной территории аэропорта Внуково





Масштаб 1:2000
поселение Кокоскино города Москвы,
район Внуково города Москвы
Лист 24 из 28



УСЛОВНЫЕ ОБОЗНАЧЕНИЯ

- границы подготовки проекта планировки территории
- границы районов и поселений города Москвы
- границы образуемых, изменяемых и сохраняемых земельных участков

ТЕРРИТОРИИ ЗЕМЕЛЬНЫХ УЧАСТКОВ И ЧАСТЕЙ ЗЕМЕЛЬНЫХ УЧАСТКОВ, В ТОМ ЧИСЛЕ:

- общего пользования, в том числе участки проездов, проходов, зеленых насаждений
- жилых зданий
- земли государственной собственности на которых не разграничены
- участки полос отвода железной дороги

ЗАСТРОЙКА

- существующая
- условный номер земельного участка

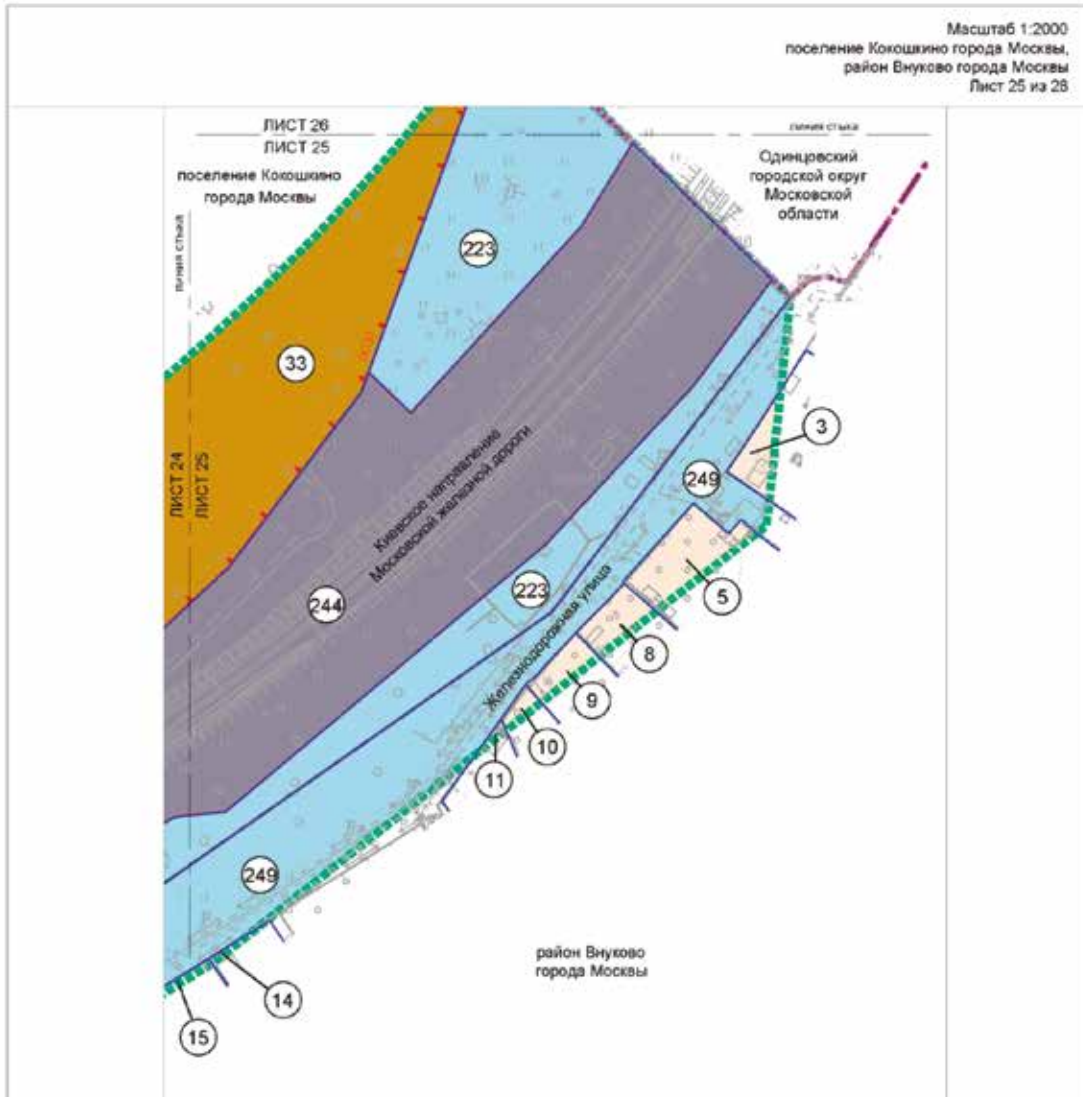
ЛИНИИ ГРАДОСТРОИТЕЛЬНОГО РЕГУЛИРОВАНИЯ, существующие:

- границы особо охраняемых зеленых территорий
- границы полос отвода железных дорог

* территория в границах разработки проекта планировки полностью располагается в зоне приватизационной территории азонаорта Внуково



Масштаб 1:2000
поселение Кокошино города Москвы,
район Внуково города Москвы
Лист 25 из 26



УСЛОВНЫЕ ОБОЗНАЧЕНИЯ

- ■ ■ ■ границы: подготовки проекта планировки территории
- — — границы: районов и поселений города Москвы
- — — границы: города Москвы
- — — границы: образуемых, изменяемых и сохраняемых земельных участков

ТЕРРИТОРИИ ЗЕМЕЛЬНЫХ УЧАСТКОВ И ЧАСТЕЙ ЗЕМЕЛЬНЫХ УЧАСТКОВ, В ТОМ ЧИСЛЕ:

- общего пользования в том числе участки проездов, проходов, зеленых насаждений
- жилых зданий
- земли государственной собственности на которые не разграничена
- участки полосы отвода железной дороги

ЗАСТРОЙКА:

- существующей
- 11 условный номер земельного участка


ЛИНИИ ГРАДОСТРОИТЕЛЬНОГО РЕГУЛИРОВАНИЯ:

- существующие:*
- — — границы особо охраняемых зеленых территорий
 - — — границы полос отвода железных дорог

* территории в границах разработки проекта планировки полностью располагается в зоне охраняемой территории застройки Внуково



Масштаб 1:2000
 поселение Кокошкино города Москвы,
 Одинцовский городской округ Московской области
 Лист 26 из 28



УСЛОВНЫЕ ОБОЗНАЧЕНИЯ

- границы подготовки проекта планировки территории
- границы районов и поселений города Москвы
- границы города Москвы
- границы образуемых, изменяемых и сохраняемых земельных участков

ТЕРРИТОРИИ ЗЕМЕЛЬНЫХ УЧАСТКОВ И ЧАСТЕЙ ЗЕМЕЛЬНЫХ УЧАСТКОВ. В ТОМ ЧИСЛЕ:

- общего пользования в том числе участки проездов, проходов, зеленых насаждений
- земли, государственная собственность на которые не разграничена
- условный номер земельного участка

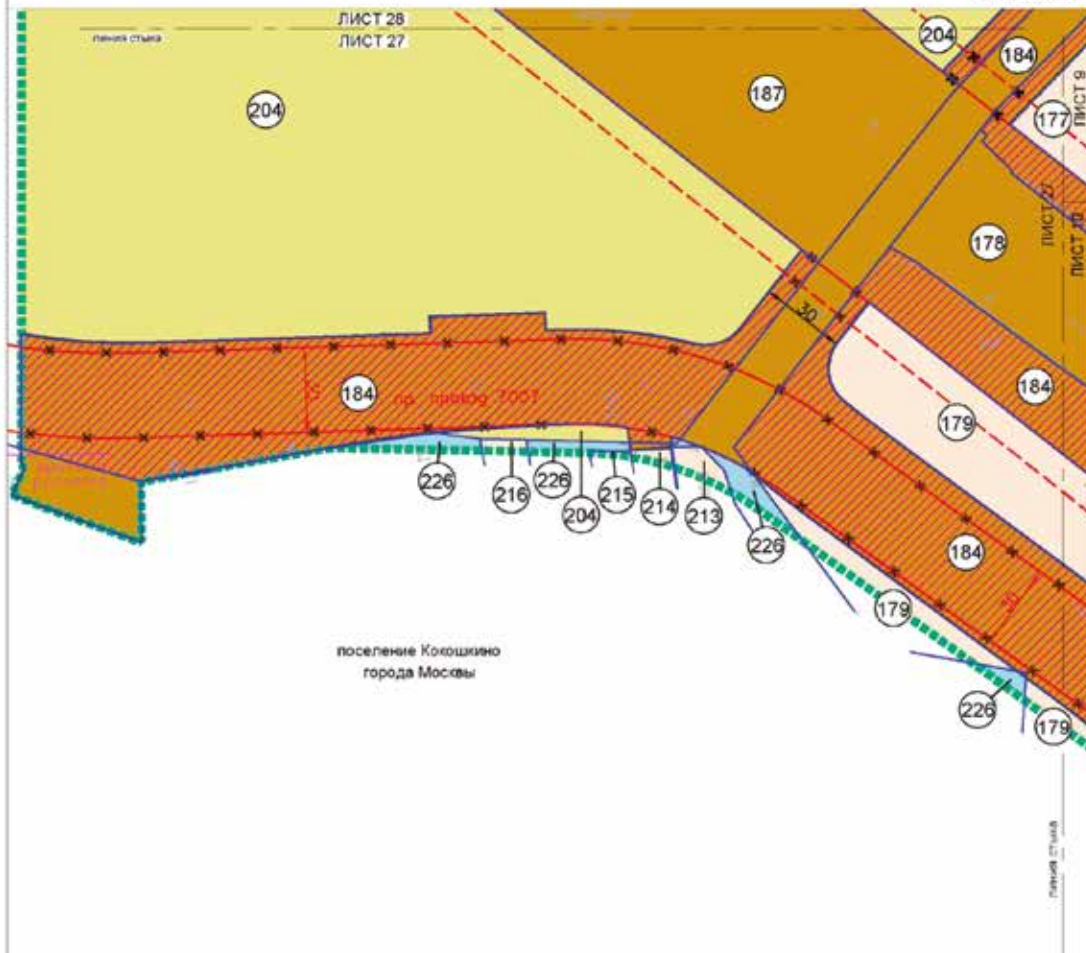
ЛИНИИ ГРАДОСТРОИТЕЛЬНОГО РЕГУЛИРОВАНИЯ:
 существующие:

- границы особо охраняемых зеленых территорий

* территория в границах разработки проекта планировки полностью располагается в зоне приватизационной территории азонаорта Внуково



Масштаб 1:2000
поселение Кокошино города Москвы
Лист 27 из 28



поселение Кокошино
города Москвы

УСЛОВНЫЕ ОБОЗНАЧЕНИЯ

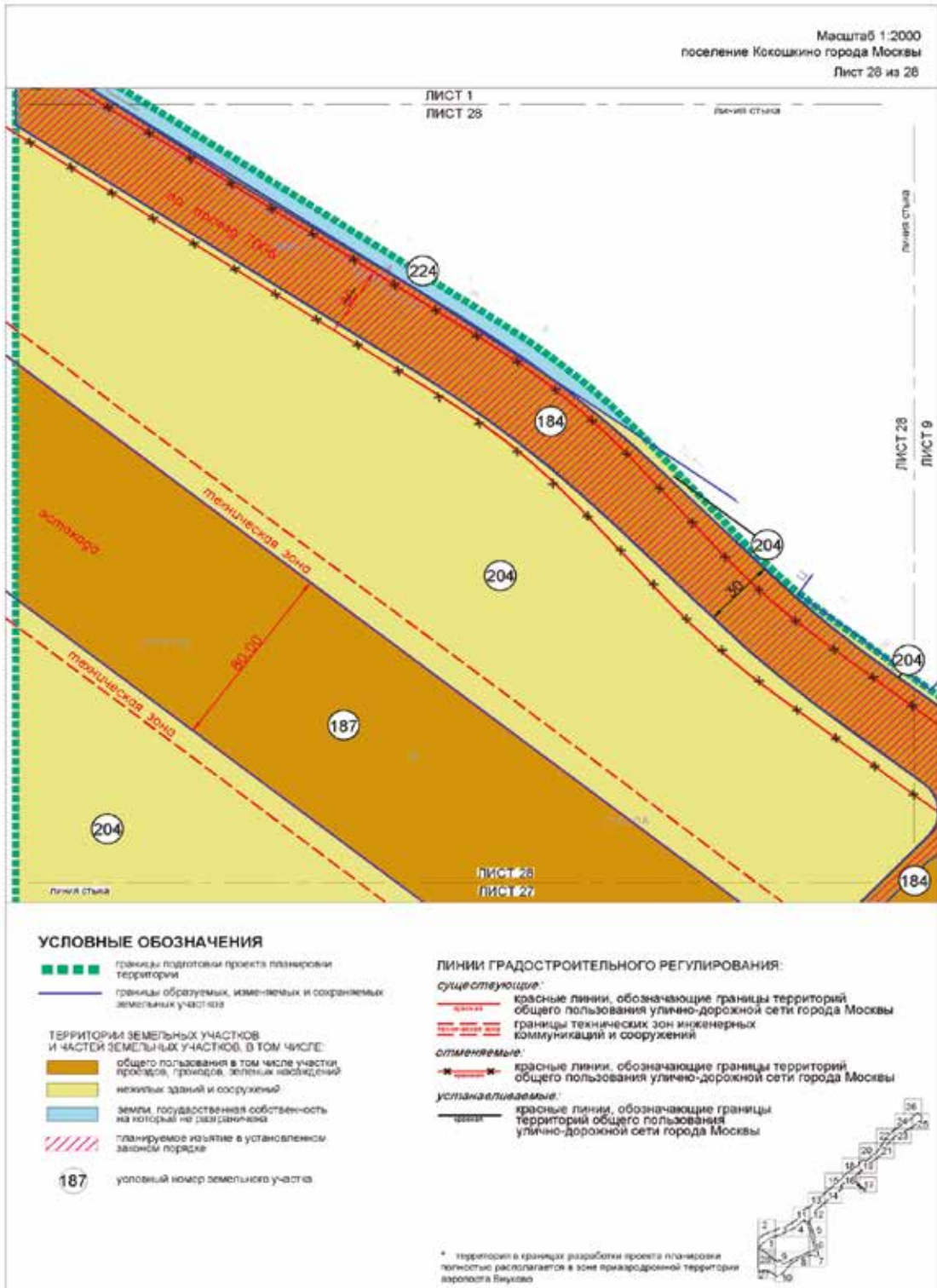
- границы подготовки проекта планировки территории
 - границы образуемых, изменяемых и сохраняемых земельных участков
- ТЕРРИТОРИИ ЗЕМЕЛЬНЫХ УЧАСТКОВ И ЧАСТЕЙ ЗЕМЕЛЬНЫХ УЧАСТКОВ. В ТОМ ЧИСЛЕ:**
- общему пользованию в том числе участки провадов, проходов, зеленых насаждений
 - настижных зданий и сооружений
 - жилых зданий
 - земли государственной собственности на которых не разграничена
 - планируемое изменение в установленном порядке
- 187 условный номер земельного участка

ЛИНИИ ГРАДОСТРОИТЕЛЬНОГО РЕГУЛИРОВАНИЯ:

- существующие:*
- красные линии, обозначающие границы территорий общего пользования улично-дорожной сети города Москвы
 - - - границы технических зон инженерных коммуникаций и сооружений
- отменяемые:*
- * * * красные линии, обозначающие границы территорий общего пользования улично-дорожной сети города Москвы
 - * * * границы технических зон инженерных коммуникаций и сооружений
- устанавливаемые:*
- красные линии, обозначающие границы территорий общего пользования улично-дорожной сети города Москвы
 - - - границы технических зон инженерных коммуникаций и сооружений

* территория в границах разработки проекта планировки полностью располагается в зоне охраняемой территории заповедника Внуково





О внесении изменений в постановление Правительства Москвы от 28 марта 2017 г. № 120-ПП

Постановление Правительства Москвы от 19 апреля 2022 года № 623-ПП

В соответствии с Градостроительным кодексом Российской Федерации, Законом города Москвы от 25 июня 2008 г. № 28 «Градостроительный кодекс города Москвы», постановлением Правительства Москвы от 7 апреля 2009 г. № 270-ПП «О создании Городской комиссии по вопросам градостроительства, землепользования и застройки при Правительстве Москвы и об утверждении положений о Городской и окружной комиссиях по вопросам градостроительства, землепользования и застройки при Правительстве Москвы» **Правительство Москвы постановляет:**

1. Внести изменения в постановление Правительства Москвы от 28 марта 2017 г. № 120-ПП «Об утверждении правил землепользования и застройки города Москвы» (в редакции постановлений Правительства Москвы от 14 сентября 2021 г. № 1437-ПП, от 20 сентября 2021 г. № 1451-ПП, от 8 февраля 2022 г. № 119-ПП):

1.1. Лист Е6-7-2-2 карты градостроительного зонирования «Границы территориальных зон и виды разрешенного использования земельных участков и объектов капитального строительства. Западный административный округ города Москвы» раздела 1 книги 9 территориальной части правил землепользования и застройки приложения к постановлению изложить в редакции согласно приложению 1 к настоящему постановлению.

1.2. Лист Е6-7-2-2 карты градостроительного зонирования «Границы территориальных зон, подзон территориальных зон и предельные параметры разрешенного строительства, реконструкции объектов капитального строительства. Западный административный округ города Москвы» раздела 1 книги 9 территориальной части правил землепользования и застройки приложения к постановлению изложить в редакции согласно приложению 2 к настоящему постановлению.

1.3. Раздел 2 книги 9 территориальной части правил землепользования и застройки приложения к постановлению дополнить подразделом «Пункт 784» в редакции согласно приложению 3 к настоящему постановлению.

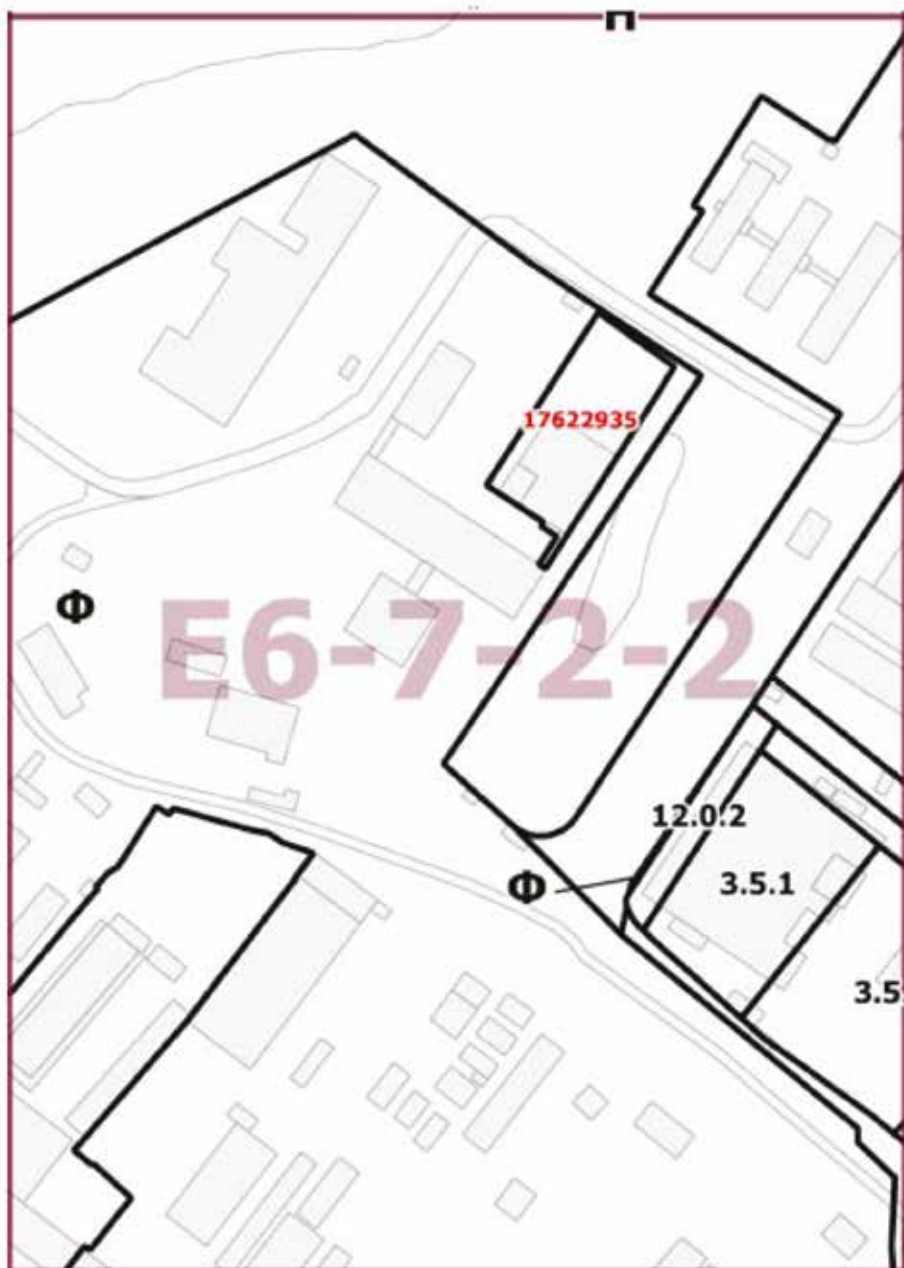
2. Контроль за выполнением настоящего постановления возложить на заместителя Мэра Москвы в Правительстве Москвы по вопросам градостроительной политики и строительства Бочкарева А.Ю.

Мэр Москвы **С.С.Собянин**

Приложение 1
к постановлению Правительства Москвы
от 19 апреля 2022 г. № 623-ПП

**Внесение изменения в приложение к постановлению Правительства Москвы
от 28 марта 2017 г. № 120-ПП**

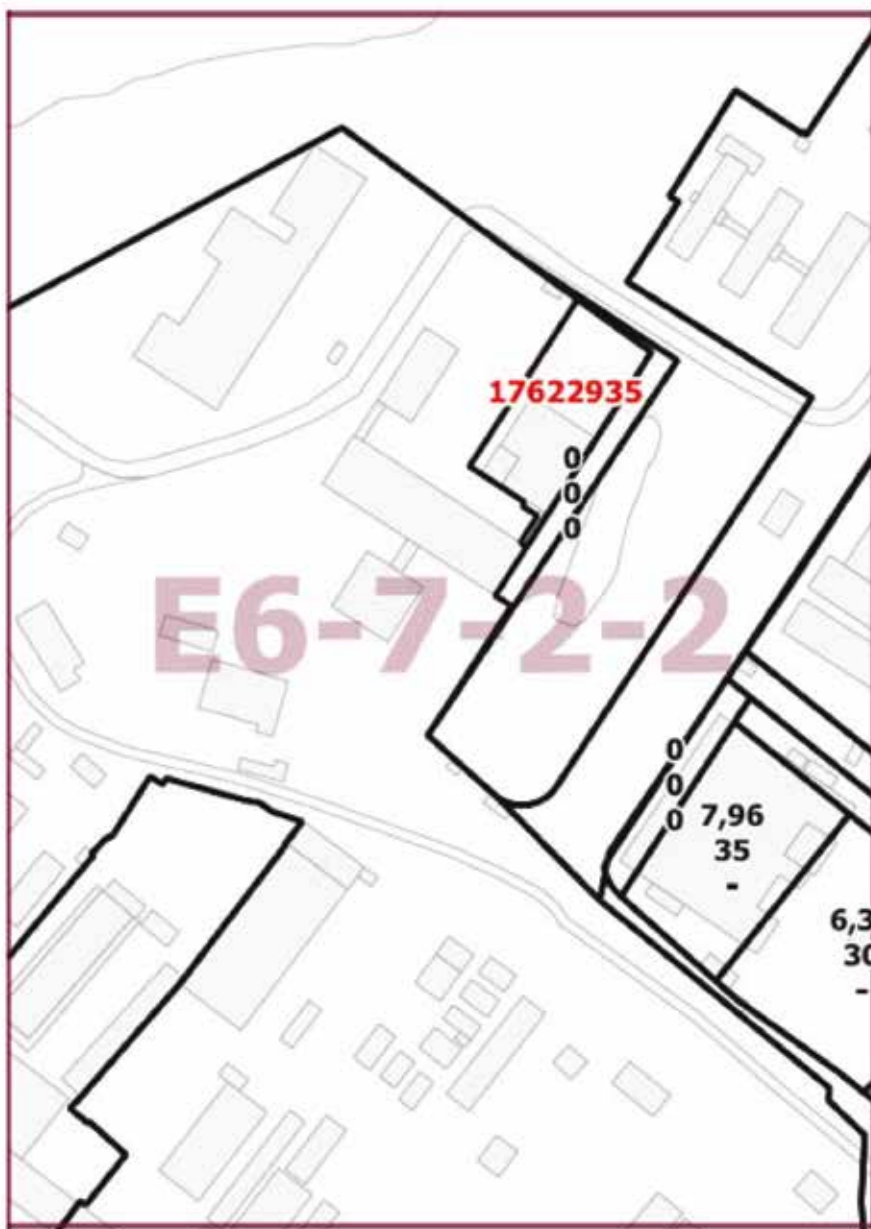
Книга 9
Карта градостроительного зонирования
Границы территориальных зон и виды разрешенного использования
земельных участков и объектов капитального строительства
Западный административный округ города Москвы



Приложение 2
к постановлению Правительства Москвы
от 19 апреля 2022 г. № 623-ПП

**Внесение изменения в приложение к постановлению Правительства Москвы
от 28 марта 2017 г. № 120-ПП**

Книга 9
Карта градостроительного зонирования
Границы территориальных зон, подзон территориальных зон
и предельные параметры разрешенного строительства,
реконструкции объектов капитального строительства
Западный административный округ города Москвы



Приложение 3

к постановлению Правительства Москвы
от 19 апреля 2022 г. № 623-ПП

**Внесение изменения в приложение к постановлению Правительства Москвы
от 28 марта 2017 г. № 120-ПП**

Книга 9

Западный административный округ города Москвы

Пункт 784

Территориальная зона	17622935
Основные виды разрешенного использования	3.4. Здравоохранение. Размещение объектов капитального строительства, предназначенных для оказания гражданам медицинской помощи. Содержание данного вида разрешенного использования включает в себя содержание видов разрешенного использования с кодами 3.4.1–3.4.2
Условно разрешенные виды использования	
Вспомогательные виды	
Максимальный процент застройки (%)	По фактическому использованию
Высота застройки (м)	По фактическому использованию
Плотность застройки (тыс. кв. м/га)	По фактическому использованию
Иные показатели	Общая площадь объекта (медицинский центр) – 4 805,9 кв. м, в том числе новое строительство – 411,9 кв. м



ВЕСТНИК МОСКВЫ

Апрель 2022 года | Спецвыпуск № 17

Учредитель: Департамент средств массовой информации
и рекламы города Москвы
Издатель: АО «Редакция газеты «Вечерняя Москва»
Главный редактор: Тарапата Юлия Александровна
Зам. главного редактора: Трухачев Александр Викторович
Ответственный секретарь: Акульшин Павел Александрович
Адрес редакции: 127015, Москва, Бумажный пр-д, 14, стр. 2
Тел. (499) 557-04-24, доб. 450
E-mail: vestnikmoscow@vm.ru

Выпуск осуществлен при финансовой поддержке Департамента
средств массовой информации и рекламы города Москвы

Журнал зарегистрирован Федеральной службой по надзору в сфере
связи, информационный технологий и массовых коммуникаций.
Свидетельство ПИ № ФС 77-81024 от 30.04.2021. Территория
распространения: Российская Федерация. Цена свободная

Подписной индекс по каталогу АО «Почта России»
на первое полугодие 2022 года: ПМ850
на второе полугодие 2022 года: ПС085

Периодичность издания: минимально 6 раз в месяц
Электронная версия журнала на сайте: vestnikmoscow.mos.ru

Подписано в печать: 22.04.22
Дата выхода в свет: 26.04.2022

Отпечатано: ОАО «Подольская фабрика офсетной печати»,
142100, Московская обл., г. Подольск, Революционный пр-т, 80/42
Тираж 2600 экз.
Заказ №