



# ВЕСТНИК МОСКВЫ

ISSN 2713-0592

**Август 2022**

Специальный выпуск № 33



# ВЕСТНИК МОСКВЫ

Август 2022 года | Спецвыпуск № 33

## Постановления Правительства Москвы

О внесении изменений в постановление Правительства Москвы от 1 октября 2019 г. № 1286-ПП от 08.08.22 № 1693-ПП .....	5
О внесении изменений в постановление Правительства Москвы от 28 марта 2017 г. № 120-ПП от 09.08.22 № 1694-ПП .....	61
Об утверждении проекта планировки территории, ограниченной Ленинградским шоссе, МКАД и Химкинским водохранилищем от 09.08.22 № 1706-ПП .....	65
Об утверждении проекта планировки территории линейных объектов участков улично-дорожной сети – улица Малыгина и Малыгинский проезд от 09.08.22 № 1707-ПП .....	133
О внесении изменений в постановление Правительства Москвы от 28 марта 2017 г. № 120-ПП от 09.08.22 № 1710-ПП .....	258
О внесении изменения в постановление Правительства Москвы от 28 марта 2017 г. № 120-ПП от 09.08.22 № 1711-ПП .....	261
О внесении изменений в постановление Правительства Москвы от 28 марта 2017 г. № 120-ПП от 09.08.22 № 1712-ПП .....	263
О внесении изменений в постановление Правительства Москвы от 28 марта 2017 г. № 120-ПП от 09.08.22 № 1713-ПП .....	267
О внесении изменения в постановление Правительства Москвы от 28 марта 2017 г. № 120-ПП от 09.08.22 № 1714-ПП .....	270
О внесении изменений в постановление Правительства Москвы от 28 марта 2017 г. № 120-ПП от 09.08.22 № 1715-ПП .....	272
О внесении изменений в постановление Правительства Москвы от 28 марта 2017 г. № 120-ПП от 09.08.22 № 1717-ПП .....	275
О внесении изменений в постановление Правительства Москвы от 28 марта 2017 г. № 120-ПП от 09.08.22 № 1718-ПП .....	278



О внесении изменений в постановление Правительства Москвы от 28 марта 2017 г. № 120-ПП от 09.08.22 № 1738-ПП .....	334
О внесении изменений в постановление Правительства Москвы от 28 марта 2017 г. № 120-ПП от 09.08.22 № 1739-ПП .....	337
О внесении изменений в постановление Правительства Москвы от 28 марта 2017 г. № 120-ПП от 09.08.22 № 1740-ПП .....	340
О внесении изменений в постановление Правительства Москвы от 28 марта 2017 г. № 120-ПП от 09.08.22 № 1741-ПП .....	344
О внесении изменений в постановление Правительства Москвы от 28 марта 2017 г. № 120-ПП от 09.08.22 № 1742-ПП .....	348
О внесении изменений в постановление Правительства Москвы от 28 марта 2017 г. № 120-ПП от 09.08.22 № 1743-ПП .....	352
О внесении изменений в постановление Правительства Москвы от 28 марта 2017 г. № 120-ПП от 09.08.22 № 1745-ПП .....	356
О внесении изменений в постановление Правительства Москвы от 28 марта 2017 г. № 120-ПП от 09.08.22 № 1751-ПП .....	360
О внесении изменений в постановление Правительства Москвы от 28 марта 2017 г. № 120-ПП от 09.08.22 № 1752-ПП .....	364
О внесении изменений в постановление Правительства Москвы от 28 марта 2017 г. № 120-ПП от 09.08.22 № 1753-ПП .....	368
О внесении изменений в постановление Правительства Москвы от 28 марта 2017 г. № 120-ПП от 09.08.22 № 1754-ПП .....	371
О внесении изменений в постановление Правительства Москвы от 28 марта 2017 г. № 120-ПП от 09.08.22 № 1755-ПП .....	376
О внесении изменений в постановление Правительства Москвы от 28 марта 2017 г. № 120-ПП от 09.08.22 № 1756-ПП .....	381

## **Информация**

Сообщение о планируемом изъятии для государственных нужд объектов недвижимого имущества, расположенных на территории линейного объекта участка улично-дорожной сети – проектируемой магистрали от Третьего транспортного кольца до Огородного проезда и прилегающей улично-дорожной сети .....	386
Сообщение о планируемом изъятии для государственных нужд объектов недвижимого имущества, расположенных в границах зон планируемого размещения линейного объекта – участка улично-дорожной сети для обслуживания горнолыжного склона в поселении Щаповское города Москвы .....	411
Сообщение о планируемом изъятии для государственных нужд объектов недвижимого имущества, расположенных в границах зон планируемого размещения линейного объекта – участка улично-дорожной сети в промзоне Руднево .....	416

В журнале «Вестник Москвы» Специальный выпуск № 32 от 09.08.2022 была допущена техническая ошибка на стр. 3

напечатано:

...

О внесении изменений в постановление Правительства Москвы от 28 марта 2017 г. № 120-ПП от 02.08.22 № 1675-ПП..... 382

О внесении изменений в постановление Правительства Москвы от 28 марта 2017 г. № 120-ПП от 02.08.22 № 1676-ПП..... 385

О внесении изменений в постановление Правительства Москвы от 28 марта 2017 г. № 120-ПП от 04.08.22 № 1688-ПП..... 402

О внесении изменений в постановление Правительства Москвы от 28 марта 2017 г. № 120-ПП от 04.08.22 № 1689-ПП..... 406

...

правильная редакция:

...

О внесении изменений в постановление Правительства Москвы от 28 марта 2017 г. № 120-ПП от 02.08.22 № 1675-ПП..... 382

О внесении изменений в постановление Правительства Москвы от 28 марта 2017 г. № 120-ПП от 02.08.22 № 1676-ПП..... 385

О внесении изменения в постановление Правительства Москвы от 28 марта 2017 г. № 120-ПП от 02.08.22 № 1677-ПП..... 388

О внесении изменений в постановление Правительства Москвы от 28 марта 2017 г. № 120-ПП от 02.08.22 № 1678-ПП..... 390

О внесении изменений в постановление Правительства Москвы от 28 марта 2017 г. № 120-ПП от 02.08.22 № 1679-ПП..... 393

О внесении изменения в постановление Правительства Москвы от 28 марта 2017 г. № 120-ПП от 02.08.22 № 1680-ПП..... 396

О внесении изменения в постановление Правительства Москвы от 28 марта 2017 г. № 120-ПП от 02.08.22 № 1681-ПП..... 398


О внесении изменения в постановление Правительства Москвы от 28 марта 2017 г. № 120-ПП от 02.08.22 № 1682-ПП..... 400

О внесении изменений в постановление Правительства Москвы от 28 марта 2017 г. № 120-ПП от 04.08.22 № 1688-ПП..... 402

О внесении изменений в постановление Правительства Москвы от 28 марта 2017 г. № 120-ПП от 04.08.22 № 1689-ПП..... 406

...

# Постановления Правительства Москвы



## О внесении изменений в постановление Правительства Москвы от 1 октября 2019 г. № 1286-ПП

Постановление Правительства Москвы от 8 августа 2022 года № 1693-ПП

В соответствии с частью 22 статьи 45 Градостроительного кодекса Российской Федерации, Законом города Москвы от 25 июня 2008 г. № 28 «Градостроительный кодекс города Москвы» **Правительство Москвы постановляет:**

1. Внести изменения в постановление Правительства Москвы от 1 октября 2019 г. № 1286-ПП «Об утверждении проекта планировки территории линейных объектов участков улично-дорожной сети – улично-дорожная сеть в промзоне Руднево»:

1.1. В пункте 38 постановления слова «Хуснулли-на М.Ш.» заменить словами «Бочкарева А.Ю.».

1.2. Приложение 1 к постановлению дополнить разделом 1.1(1) в редакции согласно приложению 1 к настоящему постановлению.

1.3. Приложение 1 к постановлению дополнить разделом 1.2(1) в редакции согласно приложению 2 к настоящему постановлению.

1.4. Приложение 1 к постановлению дополнить разделом 1.3(1) в редакции согласно приложению 3 к настоящему постановлению.

1.5. Строки с номерами участков на плане 1, 76, 101, 102, 103, 105, 108, 122, 191, 199, 200, 201, 204, 205 раздела 1.4.2 приложения 1 к постановлению признать утратившими силу.

1.6. Приложение 1 к постановлению дополнить разделом 1.4(1) в редакции согласно приложению 4 к настоящему постановлению.

1.7. Приложение 1 к постановлению дополнить разделом 1.5(1) в редакции согласно приложению 5 к настоящему постановлению.

1.8. Абзац четвертый раздела 2.1 приложения 1 к постановлению дополнить дефисом в следующей редакции:

«– проектируемого проезда № 5976.».

1.9. Дефисы тридцать девятый, сороковой, сорок третий абзаца тринадцатого раздела 2.1 приложения 1 к постановлению изложить в следующей редакции:

«– переустройство воздушных линий электропередачи 500 кВ «Каскадная – Чагино» с последующим строительством воздушной линии электропередачи 500 кВ «Каскадная – Чагино» – 1,87 км;

– переустройство воздушных линий электропередачи 500 кВ «Ногинск – Каскадная» в кабельные линии электропередачи 500 кВ «Ногинск – Каскадная» – 2,84 км;

– демонтаж воздушных линий электропередачи 220 кВ «ЦАГИ – Руднево», «Ногинск – Руднево» – 4,58 км;».

1.10. Дефис сорок второй абзаца тринадцатого раздела 2.1 приложения 1 к постановлению признать утратившим силу.

1.11. Абзац тринадцатый раздела 2.1 приложения 1 к постановлению дополнить дефисами в следующей редакции:

«– демонтаж воздушной линии электропередачи 500 кВ «Каскадная – Чагино» – 1,85 км;

– демонтаж воздушной линии электропередачи 500 кВ «Ногинск – Каскадная» – 2,65 км.».

1.12. Раздел 2.1 приложения 1 к постановлению дополнить таблицей «Основные характеристики и назначение планируемых для размещения линейных объектов (1)» в редакции согласно приложению 6 к настоящему постановлению.

1.13. Приложение 1 к постановлению дополнить разделом 2.3(1) в редакции согласно приложению 7 к настоящему постановлению.

1.14. Приложение 1 к постановлению дополнить разделом 2.4(1) в редакции согласно приложению 8 к настоящему постановлению.

1.15. Пункты 2, 4 раздела 2.5 приложения 1 к постановлению признать утратившими силу.

1.16. Приложение 1 к постановлению дополнить разделом 2.5(1) в редакции согласно приложению 9 к настоящему постановлению.

1.17. Пункты 1, 5, 13, 14 раздела 2.10 приложения 1 к постановлению признать утратившими силу.

1.18. Приложение 1 к постановлению дополнить разделом 2.10(1) в редакции согласно приложению 10 к настоящему постановлению.

1.19. Подпункт 1 абзаца второго раздела 2.11 приложения 1 к постановлению дополнить дефисом в следующей редакции:

«← строительство проектируемого проезда № 5976;».

2. Включить в состав природных и озелененных территорий Юго-Восточного административного округа города Москвы участок территории площадью 0,28 га, образовав объект природного комплекса № 54в «Озелененная территория напротив дома 15 корпус 1 по улице Федора Полетаева» и установив его границы согласно приложению 11 к настоящему постановлению.

3. Изменить границы объекта природного комплекса № 55д Юго-Восточного административного округа города Москвы «Бульвар от 1-й Новокузьминской улицы до улицы Федора Полетаева», включив в его состав участки территории общей площадью 0,18 га, согласно приложению 12 к настоящему постановлению.

4. Изменить границы объекта природного комплекса № 83 Юго-Восточного административного округа города Москвы «Бульвар (проектный) между Пронской ул. и ул. Авиаконструктора Миля, район Выхино-Жулебино», включив в его состав участок территории площадью 0,25 га, согласно приложению 13 к настоящему постановлению.

5. Включить в состав природных и озелененных территорий Юго-Восточного административного округа города Москвы участок территории площадью 0,18 га, образовав объект природного комплекса № 83в «Озелененная территория напротив дома 2 корпус 2 по Лермонтовскому проспекту» и установив его границы согласно приложению 14 к настоящему постановлению.

6. Изменить границы объекта природного комплекса № 181а Юго-Восточного административного округа города Москвы «Озелененная территория по Весловскому проезду», включив в его состав участок территории площадью 0,69 га, согласно приложению 15 к настоящему постановлению.

7. Присвоить объекту природного комплекса № 223 Юго-Восточного административного округа города Москвы «Озелененная территория вдоль улицы Кожуховская Горка (3 участка)» новое наименование «Озелененная территория вдоль улицы Кожуховская Горка».

8. Изменить границы объекта природного комплекса № 223 Юго-Восточного административного округа города Москвы «Озелененная территория вдоль улицы Кожуховская Горка», исключив из его состава участок территории площадью 0,99 га, согласно приложению 16 к настоящему постановлению.

9. Изменить границы объекта природного комплекса № 232 Юго-Восточного административного округа города Москвы «Озелененная территория в пойме Черного озера (2 участка)», исключив из его состава участок территории площадью 0,57 га, согласно приложению 17 к настоящему постановлению.

10. Внести изменения в постановление Правительства Москвы от 19 января 1999 г. № 38 «О проектных предложениях по установлению границ Природного комплекса с их описанием и закреплении актами красных линий» (в редакции постановлений Правительства Москвы от 20 августа 2019 г. № 1060-ПП, от 1 октября 2019 г. № 1286-ПП, от 8 июня 2021 г. № 804-ПП, от 8 июня 2021 г. № 805-ПП, от 5 октября 2021 г. № 1562-ПП, от 8 февраля 2022 г. № 117-ПП, от 2 июня 2022 г. № 980-ПП):

10.1. Раздел «Юго-Восточный АО» приложения 1 к постановлению дополнить пунктами 54в, 83в в редакции согласно приложению 18 к настоящему постановлению.

10.2. Пункты 55д, 83, 181а, 223, 232 раздела «Юго-Восточный АО» приложения 1 к постановлению изложить в редакции согласно приложению 18 к настоящему постановлению.

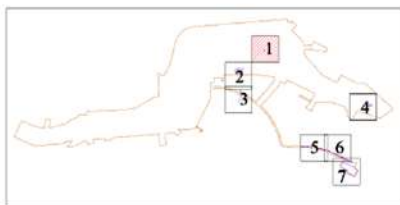

11. Контроль за выполнением настоящего постановления возложить на заместителя Мэра Москвы в Правительстве Москвы по вопросам градостроительной политики и строительства Бочкарева А.Ю.

Мэр Москвы **С.С.Собянин**

**Приложение 1**  
к постановлению Правительства Москвы  
от 8 августа 2022 г. № 1693-ПП

Внесение изменения в приложение 1 к постановлению Правительства Москвы  
от 1 октября 2019 г. № 1286-ПП  
1.1(1). Чертеж красных линий и перечень координат характерных точек красных линий  
1.1(1).1. Чертеж красных линий

Лист №1 из 7  
Район Косино-Ухтомский города Москвы  
Разработано в М 1:2000



**УСЛОВНЫЕ ОБОЗНАЧЕНИЯ:**

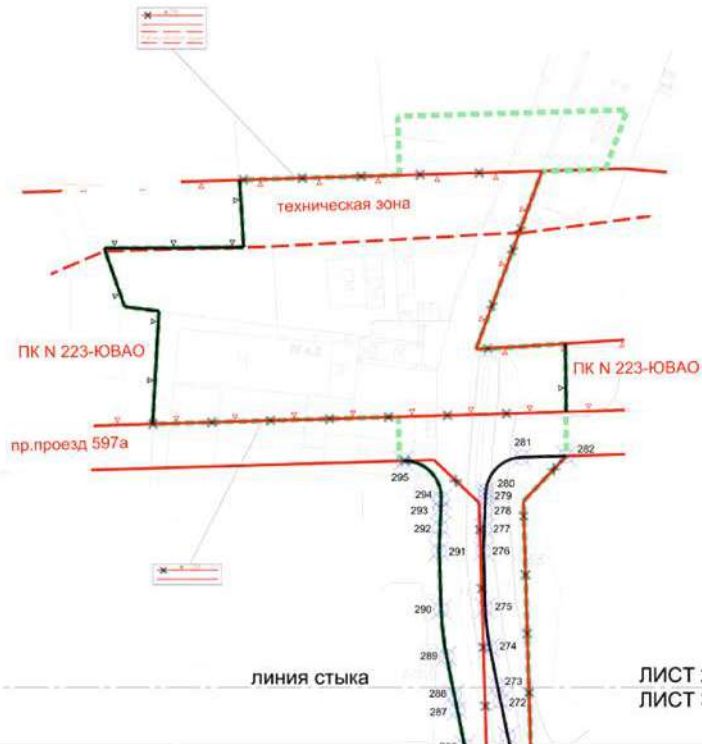
--- границы внесения изменений в проект планировки территории

ЛИНИИ ГРАДОСТРОИТЕЛЬНОГО РЕГУЛИРОВАНИЯ;  
СУЩЕСТВУЮЩИЕ:

— красные линии улично-дорожной сети

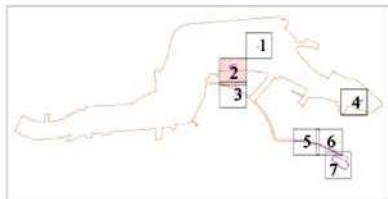
--- границы технических зон инженерных коммуникаций и сооружений





ЛИСТ 2  
 ЛИСТ 3

ЛИСТ 2  
 ЛИСТ 3



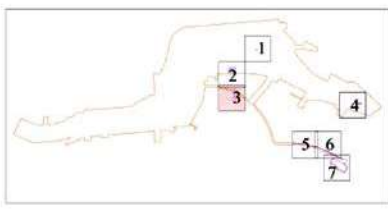
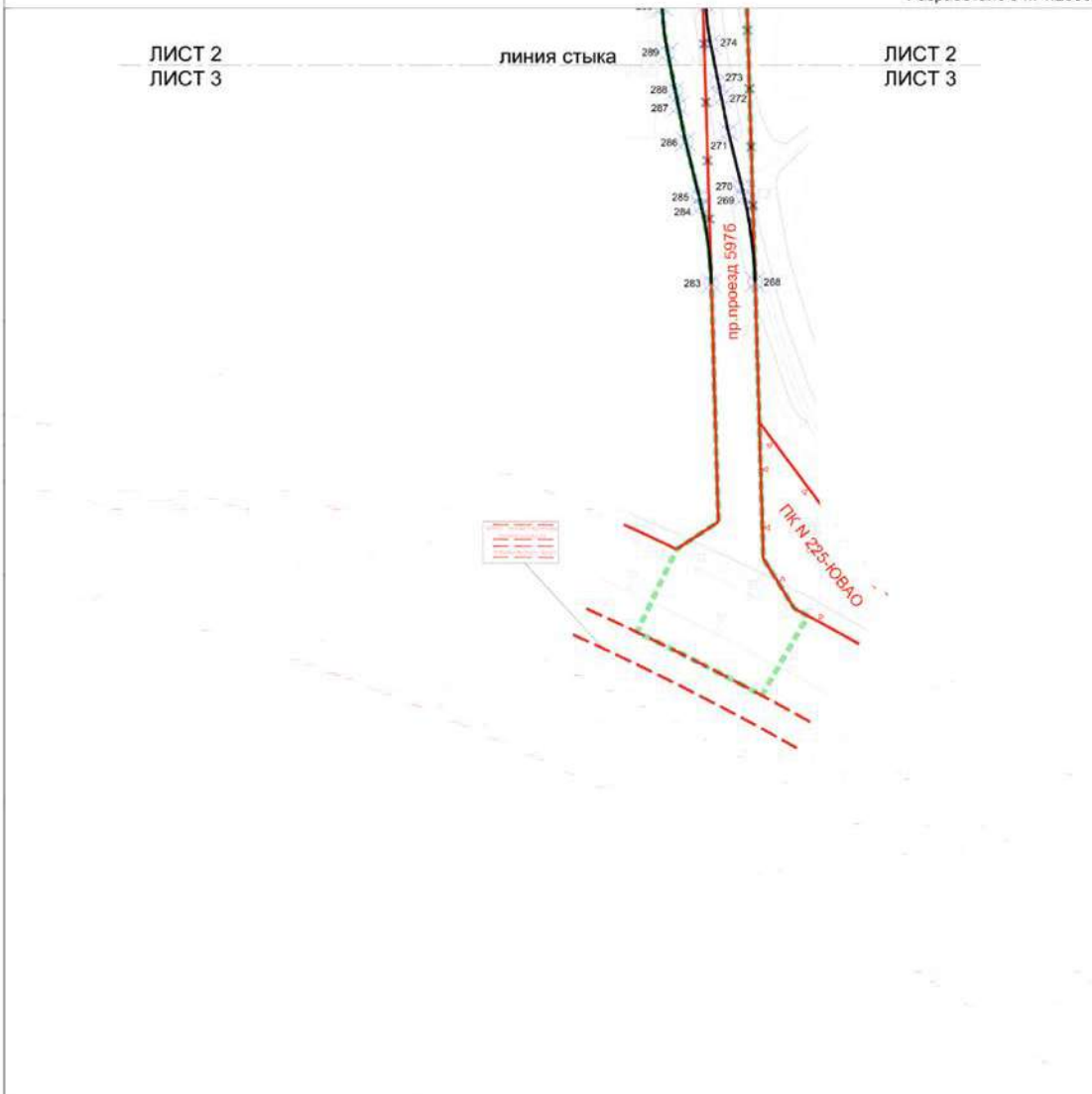
**УСЛОВНЫЕ ОБОЗНАЧЕНИЯ:**

- границы внесения изменений в проект планировки территории
- ЛИНИИ ГРАДОСТРОИТЕЛЬНОГО РЕГУЛИРОВАНИЯ:**
- СУЩЕСТВУЮЩИЕ:**
  - красные линии улично-дорожной сети
  - - - границы технических зон инженерных коммуникаций и сооружений
  - границы объектов природного комплекса города Москвы
- ОТМЕНЯЕМЫЕ:**
  - границы объектов природного комплекса города Москвы
  - красные линии улично-дорожной сети
- УСТАНАВЛИВАЕМЫЕ:**
  - границы объектов природного комплекса города Москвы
  - красные линии улично-дорожной сети
- 252 номера характерных точек красных линий

ЛИСТ 2  
 ЛИСТ 3

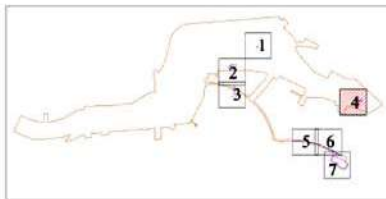
линия стыка

ЛИСТ 2  
 ЛИСТ 3



**УСЛОВНЫЕ ОБОЗНАЧЕНИЯ:**

- границы внесения изменений в проект планировки территории
- Линии ГРАДОСТРОИТЕЛЬНОГО РЕГУЛИРОВАНИЯ:**
- СУЩЕСТВУЮЩИЕ:**
  - красные линии улично-дорожной сети
  - границы технических зон инженерных коммуникаций и сооружений
  - зона транспортных коммуникаций
  - границы объектов природного комплекса города Москвы
- ОТМЕНЯЕМЫЕ:**
  - красные линии улично-дорожной сети
- УСТАНАВЛИВАЕМЫЕ:**
  - красные линии улично-дорожной сети
  - 252 номера характерных точек красных линий



**УСЛОВНЫЕ ОБОЗНАЧЕНИЯ:**

--- границы внесения изменений в проект планировки территории

**ЛИНИИ ГРАДОСТРОИТЕЛЬНОГО РЕГУЛИРОВАНИЯ:**

**УСТАНОВЛИВАЕМЫЕ:**

— красные линии улично-дорожной сети

— границы объектов природного комплекса города Москвы

**ОТМЕНЯЕМЫЕ:**

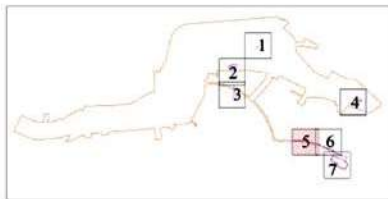
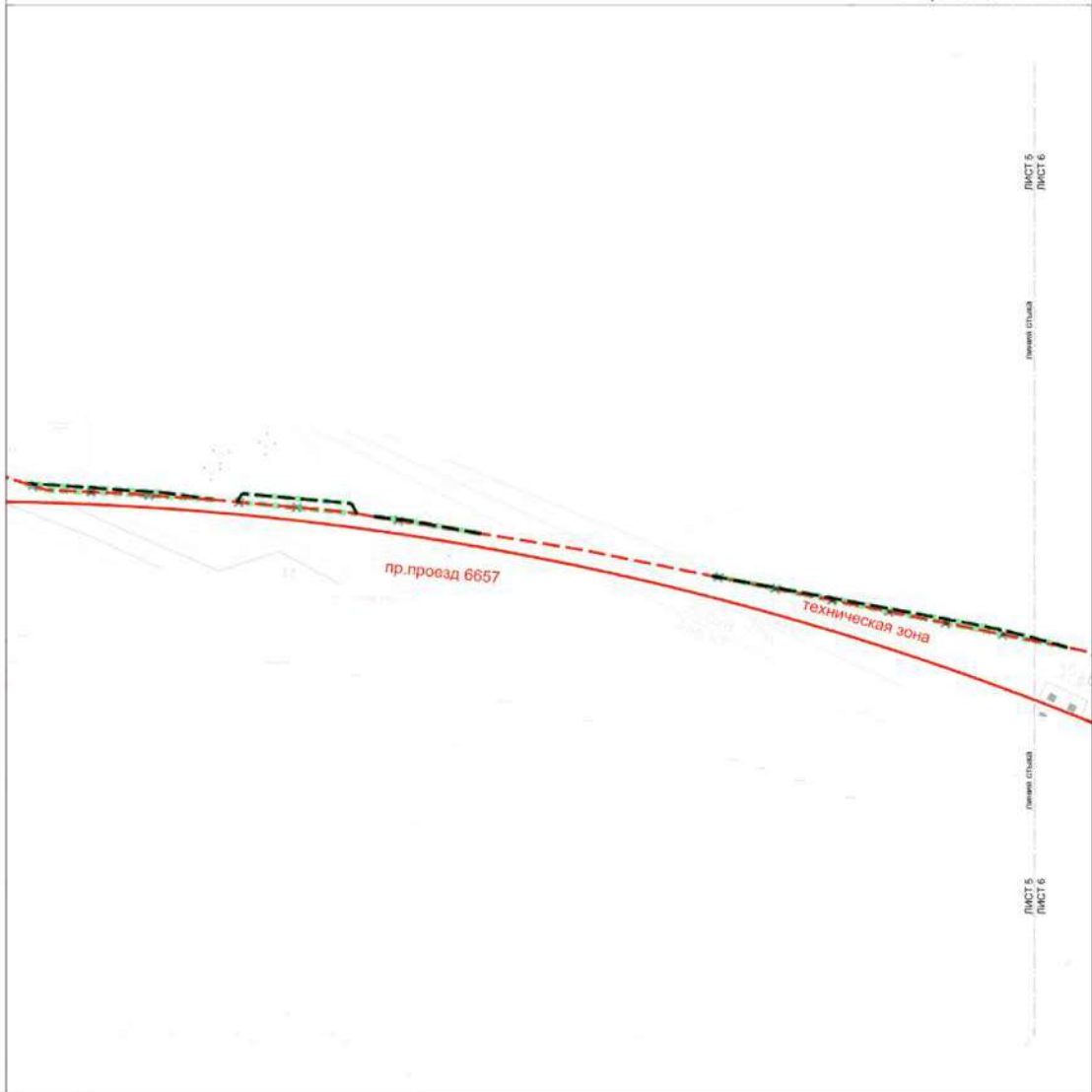
— красные линии улично-дорожной сети

**УСТАНОВЛИВАЕМЫЕ:**

— красные линии улично-дорожной сети

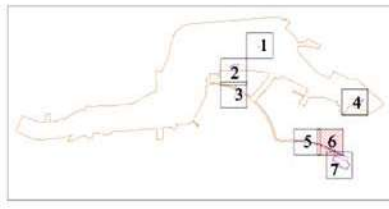
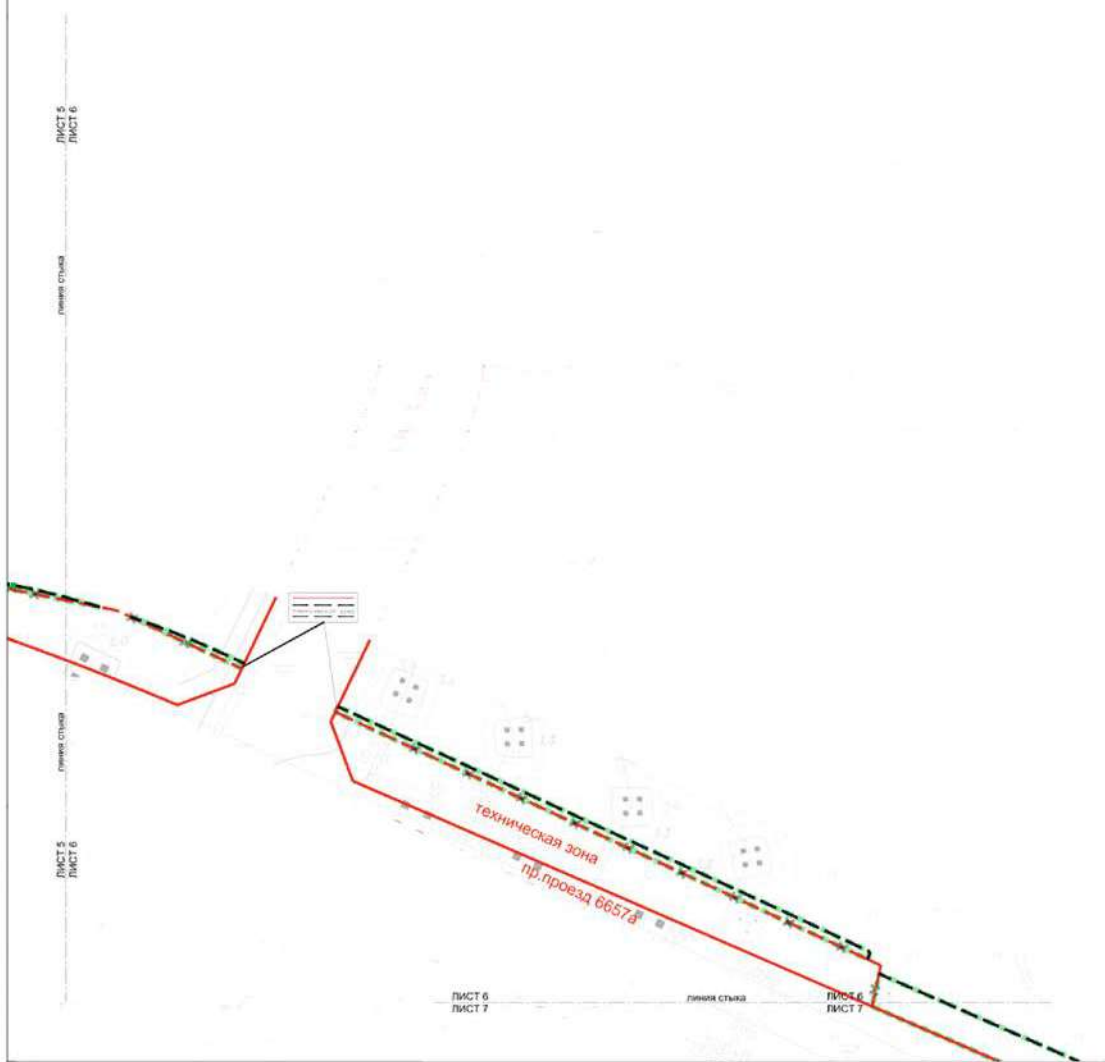
252 номера характерных точек красных линий

Лист №5 из 7  
 Район Некрасовка города Москвы  
 Разработано в М 1:2000



**УСЛОВНЫЕ ОБОЗНАЧЕНИЯ:**

- границы внесения изменений в проект планировки территории
- Линии ГРАДОСТРОИТЕЛЬНОГО РЕГУЛИРОВАНИЯ:**
- СУЩЕСТВУЮЩИЕ:**
  - красные линии улично-дорожной сети
  - границы технических зон инженерных коммуникаций и сооружений
- ОТМЕНЯЕМЫЕ:**
  - границы технических зон инженерных коммуникаций и сооружений
- УСТАНОВЛИВАЕМЫЕ:**
  - границы технических зон инженерных коммуникаций и сооружений

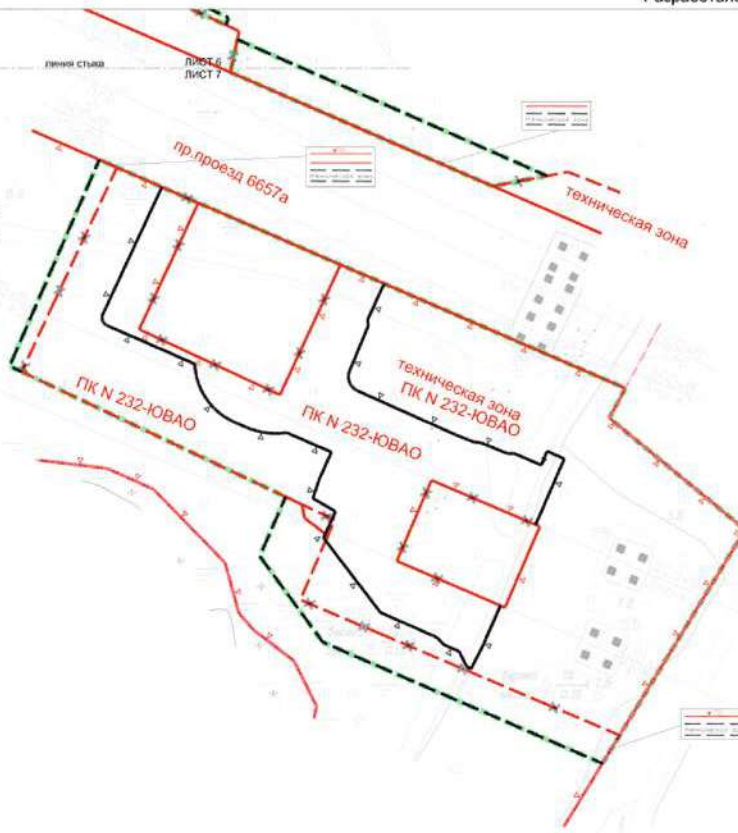


**УСЛОВНЫЕ ОБОЗНАЧЕНИЯ:**

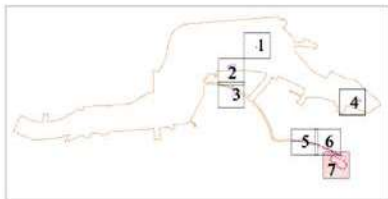
- границы внесения изменений в проект планировки территории
- ЛИНИИ ГРАДОСТРОИТЕЛЬНОГО РЕГУЛИРОВАНИЯ:**
- СУЩЕСТВУЮЩИЕ:**
  - красные линии улично-дорожной сети
  - границы технических зон инженерных коммуникаций и сооружений
- ОТМЕНЯЕМЫЕ:**
  - границы технических зон инженерных коммуникаций и сооружений
- УСТАНОВЛИВАЕМЫЕ:**
  - границы технических зон инженерных коммуникаций и сооружений

Лист №7 из 7  
 Район Некрасовка города Москвы  
 Разработано в М 1:2000

район Некрасовка  
 города Москвы



Московская область  
 город Люберцы



- УСЛОВНЫЕ ОБОЗНАЧЕНИЯ:**
- границы внесения изменений в проект планировки территории;
  - границы города Москвы и Московской области;
- ЛИНИИ ГРАДОСТРОИТЕЛЬНОГО РЕГУЛИРОВАНИЯ:**
- СУЩЕСТВУЮЩИЕ:**
- красные линии узлыно-дорожной сети
  - границы технических зон инженерных коммуникаций и сооружений
  - границы объектов природного комплекса города Москвы
- ОТМЕНЯЕМЫЕ:**
- границы технических зон инженерных коммуникаций и сооружений
  - границы объектов природного комплекса города Москвы
- УСТАНАВЛИВАЕМЫЕ:**
- границы технических зон инженерных коммуникаций и сооружений
  - границы объектов природного комплекса города Москвы

**1.1(1).2. Перечень координат характерных точек красных линий**

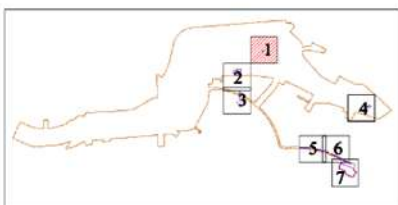
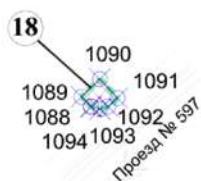
№ точки	Московская система координат	
	X	Y
252	29082,88	4987,46
253	29077,56	4968,15
254	29051,80	4977,03
255	29057,45	4995,10
256	29093,19	5007,96
257	29090,81	4997,83
258	29088,31	4987,75
259	29084,41	4972,37
260	29100,66	4967,64
261	29113,23	4964,05
262	29113,23	4964,05
263	29136,90	4957,68
264	29144,12	4956,34
265	29145,58	4965,69
266	29148,85	4978,97
267	29149,26	4980,11
268	27394,44	5267,15
269	27390,66	5296,51
270	27389,88	5299,87
271	27385,27	5318,59
272	27382,87	5330,41
273	27381,79	5335,75

№ точки	Московская система координат	
	X	Y
274	27379,21	5348,63
275	27377,65	5362,05
276	27377,00	5381,44
277	27377,28	5388,93
278	27377,54	5395,17
279	27377,74	5400,19
280	27377,87	5401,78
281	27389,96	5413,27
282	27405,12	5413,72
283	27379,45	5266,74
284	27376,04	5293,13
285	27375,29	5296,38
286	27370,63	5315,30
287	27368,17	5327,43
288	27367,08	5332,79
289	27364,50	5345,69
290	27362,66	5361,55
291	27361,99	5381,48
292	27362,30	5389,52
293	27362,55	5395,78
294	27362,68	5399,08
295	27349,82	5412,08

**Приложение 2**  
к постановлению Правительства Москвы  
от 8 августа 2022 г. № 1693-ПП

Внесение изменения в приложение 1 к постановлению Правительства Москвы  
от 1 октября 2019 г. № 1286-ПП  
1.2(1). Чертеж границ зон планируемого размещения линейных объектов

Лист №1 из 7  
Район Косино-Ухтомский города Москвы  
Разработано в М 1:2000



**УСЛОВНЫЕ ОБОЗНАЧЕНИЯ:**

--- границы внесения изменений в проект планировки территории

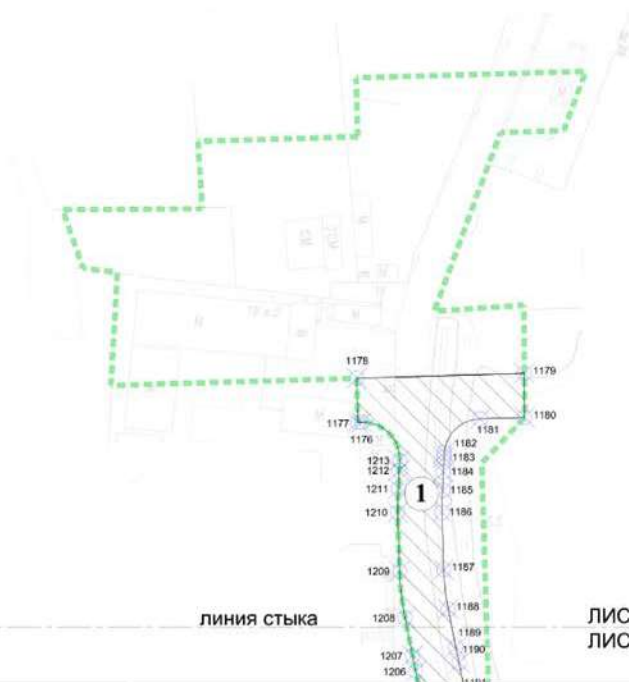
**ЗОНЫ ПЛАНИРУЕМОГО РАЗМЕЩЕНИЯ (строительства, реконструкции) ОБЪЕКТОВ КАПИТАЛЬНОГО СТРОИТЕЛЬСТВА УЛИЧНО-ДОРОЖНОЙ СЕТИ, В ТОМ ЧИСЛЕ:**

▨ зона планируемого размещения линейных объектов инженерной инфраструктуры

18 номер зоны (объекта)

+1089 номера характерных точек границ зон планируемого размещения линейных объектов

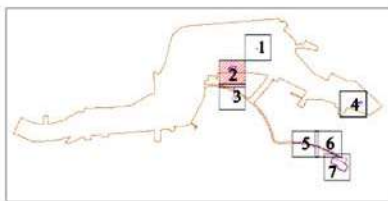




ЛИСТ 2  
 ЛИСТ 3

линия стыка

ЛИСТ 2  
 ЛИСТ 3



**УСЛОВНЫЕ ОБОЗНАЧЕНИЯ:**

--- границы внесения изменений в проект планировки территории

**ЗОНЫ ПЛАНИРУЕМОГО РАЗМЕЩЕНИЯ (строительства, реконструкции) ОБЪЕКТОВ КАПИТАЛЬНОГО СТРОИТЕЛЬСТВА УЛИЧНО-ДОРОЖНОЙ СЕТИ. В ТОМ ЧИСЛЕ:**

зона планируемого размещения наземных сооружений

14 номер зоны (объекта)

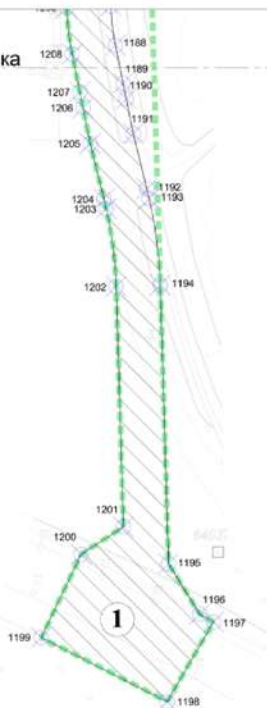
1180 номера характерных точек границ зон планируемого размещения линейных объектов

Лист №3 из 7  
 Район Некрасовка города Москвы  
 Разработано в М 1:2000

ЛИСТ 2  
 ЛИСТ 3

ЛИНИЯ СТЫКА

ЛИСТ 2  
 ЛИСТ 3



**УСЛОВНЫЕ ОБОЗНАЧЕНИЯ:**

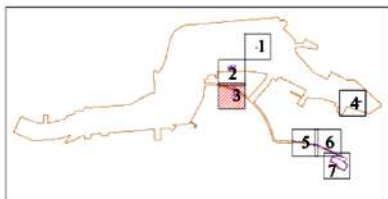
--- границы внесения изменений в проект планировки территории

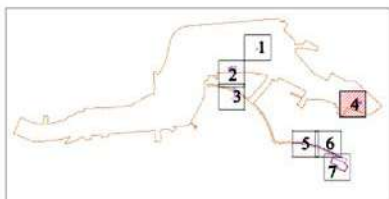
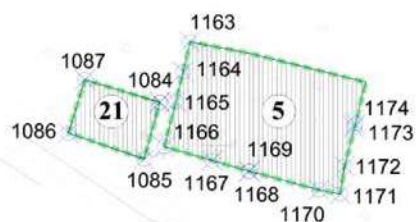
Зоны планируемого размещения (строительства, реконструкции) объектов капитального строительства УЛИЧНО-ДОРОЖНОЙ СЕТИ, В ТОМ ЧИСЛЕ:

▨ зона планируемого размещения наземных сооружений

14 номер зоны (объекта)

1180 номера характерных точек границ зон планируемого размещения линейных объектов





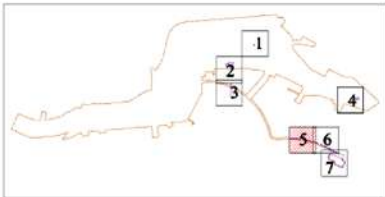
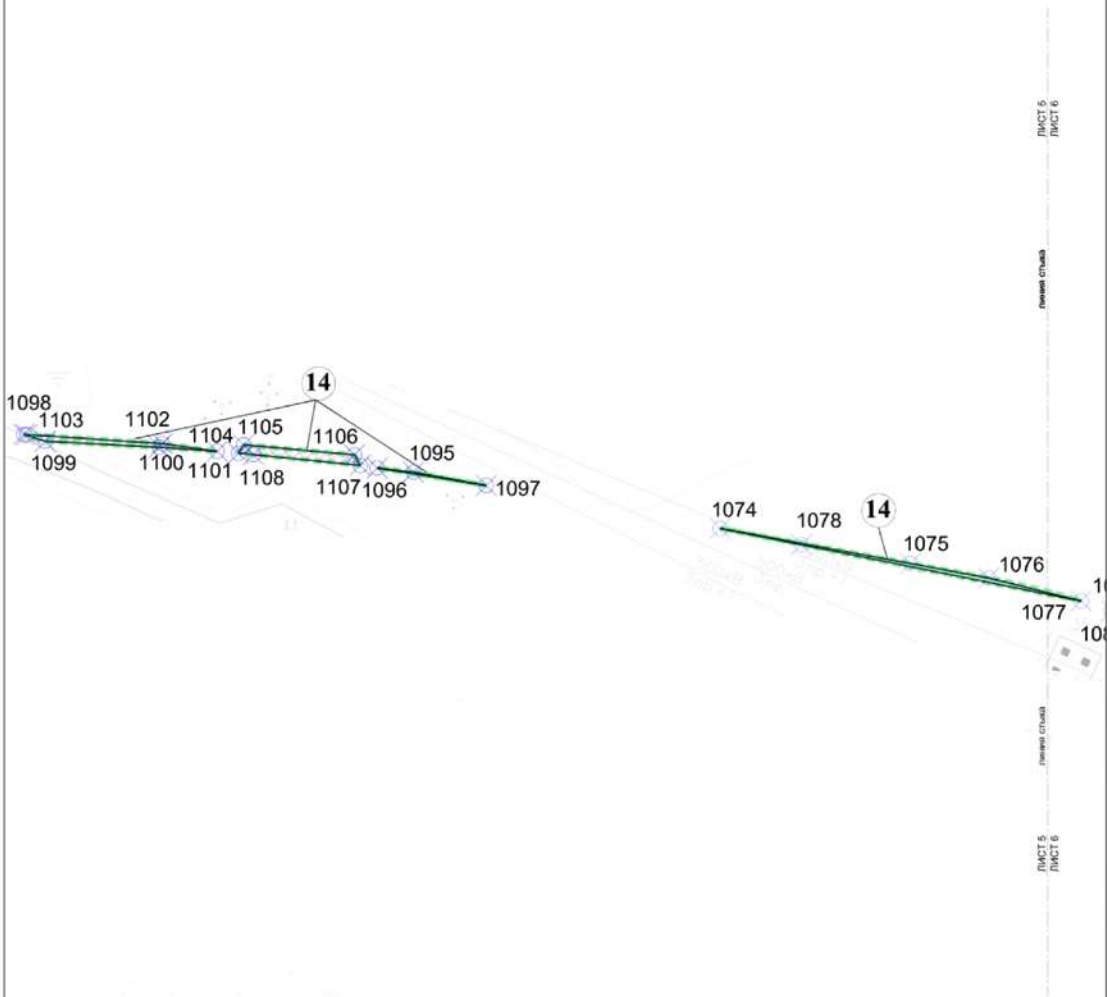
**УСЛОВНЫЕ ОБОЗНАЧЕНИЯ:**

- границы внесения изменений в проект планировки территории
- границы зон планируемого размещения объектов капитального строительства

**ЗОНЫ ПЛАНИРУЕМОГО РАЗМЕЩЕНИЯ (строительства, реконструкции) ОБЪЕКТОВ КАПИТАЛЬНОГО СТРОИТЕЛЬСТВА УЛИЧНО-ДОРОЖНОЙ СЕТИ, В ТОМ ЧИСЛЕ:**

- зона планируемого размещения капитальных объектов инженерной инфраструктуры
- номер зоны (объекта)
- номера характерных точек границ зон планируемого размещения линейных объектов

Лист №5 из 7  
 Район Некрасовка города Москвы  
 Разработано в М 1:2000



**УСЛОВНЫЕ ОБОЗНАЧЕНИЯ:**

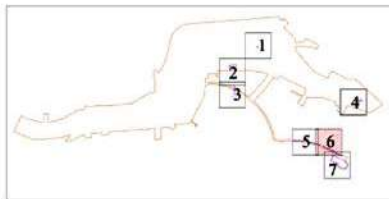

--- границы вносимых изменений в проект планировки территории

**ЗОНЫ ПЛАНИРУЕМОГО РАЗМЕЩЕНИЯ** (строительства, реконструкции) **ОБЪЕКТОВ КАПИТАЛЬНОГО СТРОИТЕЛЬСТВА УЛИЧНО-ДОРОЖНОЙ СЕТИ, В ТОМ ЧИСЛЕ:**





зона планируемого размещения линейных объектов инженерной инфраструктуры

14 номер зоны (объекта)

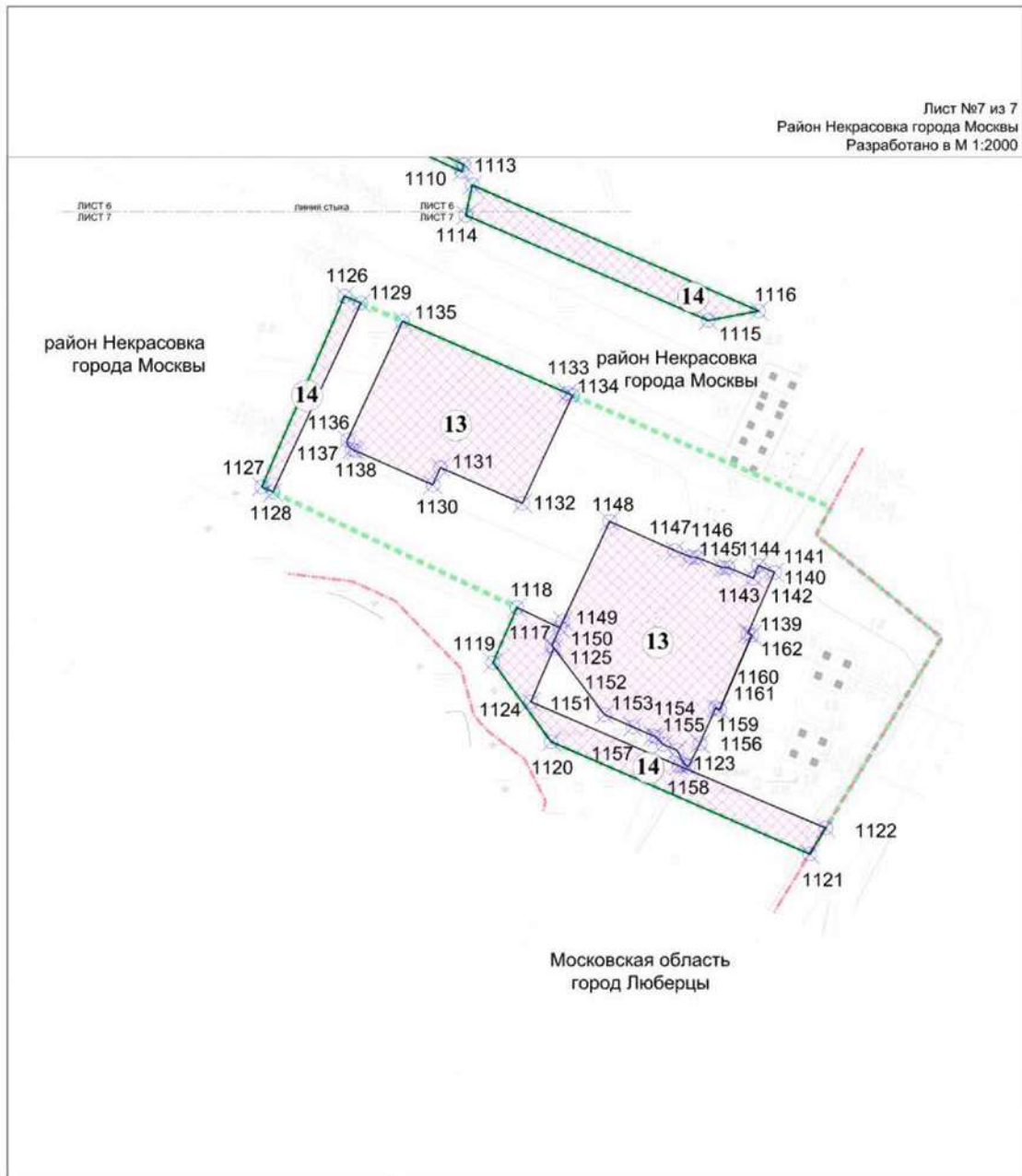
1097 номера характерных точек границ зон планируемого размещения линейных объектов



**УСЛОВНЫЕ ОБОЗНАЧЕНИЯ**

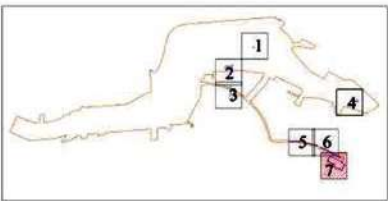
-  границы внесения изменений в проект планировки территории
- Зоны планируемого размещения (строительства, реконструкции) объектов капитального строительства улично-дорожной сети, в том числе:**
-  зона планируемого размещения линейных объектов инженерной инфраструктуры
-  14 номер зоны (объекта)
-  1109 номера характерных точек границ зон планируемого размещения линейных объектов

Лист №7 из 7  
 Район Некрасовка города Москвы  
 Разработано в М 1:2000



район Некрасовка  
 города Москвы

Московская область  
 город Люберцы



**УСЛОВНЫЕ ОБОЗНАЧЕНИЯ:**

- границы внесения изменений в проект планировки территории
- границы города Москвы и Московской области

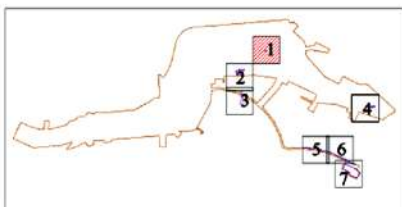
Зоны планируемого размещения (строительства, реконструкции) объектов капитального строительства улично-дорожной сети, в том числе:

- 13 зона планируемого размещения линейных объектов инженерной инфраструктуры  
номер зоны (объекта)
- 1135 номера характерных точек границ зон планируемого размещения линейных объектов

**Приложение 3**  
к постановлению Правительства Москвы  
от 8 августа 2022 г. № 1693-ПП

Внесение изменения в приложение 1 к постановлению Правительства Москвы  
от 1 октября 2019 г. № 1286-ПП  
1.3(1). Чертеж границ зон планируемого размещения линейных объектов,  
подлежащих переносу (переустройству) из зон планируемого размещения линейных объектов

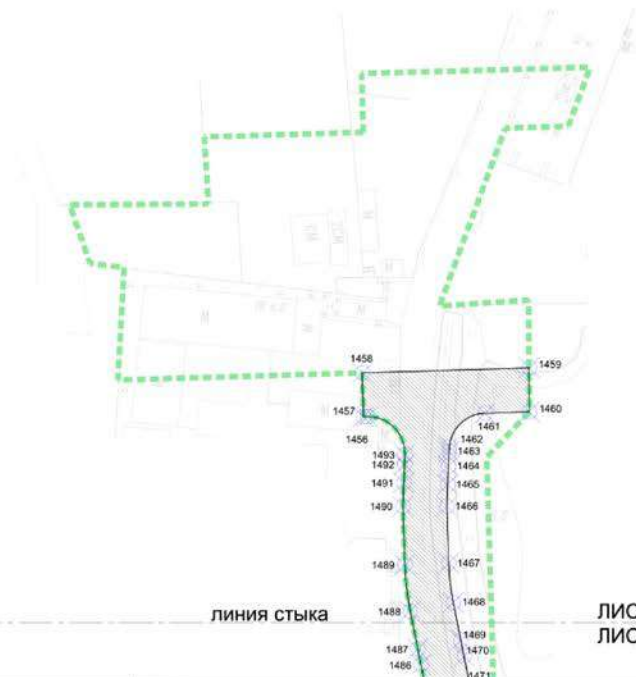
Лист №1 из 7  
Район Косино-Ухтомский города Москвы  
Разработано в М 1:2000



УСЛОВНЫЕ ОБОЗНАЧЕНИЯ:

— — — границы внесения изменений в проект планировки территории

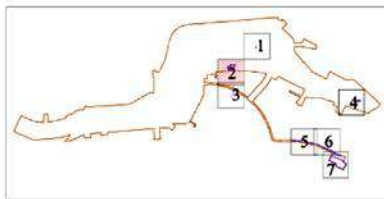
Лист №2 из 7  
 Район Некрасовка города Москвы  
 Разработано в М 1:2000






ЛИСТ 2  
 ЛИСТ 3

ЛИНИЯ СТЫКА

ЛИСТ 2  
 ЛИСТ 3



**УСЛОВНЫЕ ОБОЗНАЧЕНИЯ:**

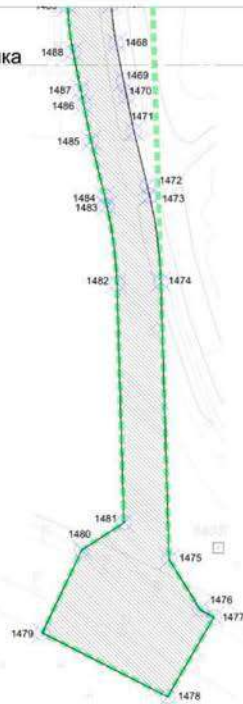
-  границы внесения изменений в проект планировки территории
-  зоны планируемого размещения линейных объектов, подлежащих переносу (переустройству) из зон планируемого размещения линейных объектов.
-  1438 номера характерных точек границ зон планируемого размещения линейных объектов, подлежащих переносу (переустройству) из зон планируемого размещения линейных объектов.



ЛИСТ 2  
ЛИСТ 3

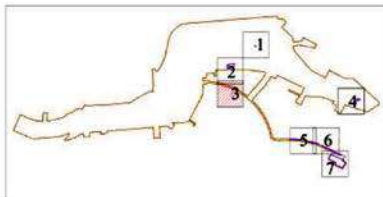
ЛИНИЯ СТЫКА

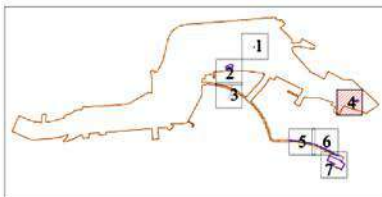
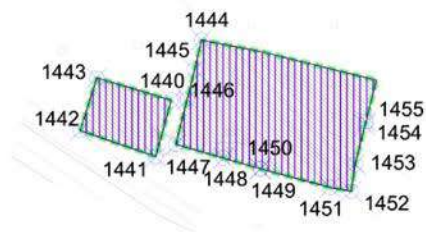
ЛИСТ 2  
ЛИСТ 3







УСЛОВНЫЕ ОБОЗНАЧЕНИЯ:

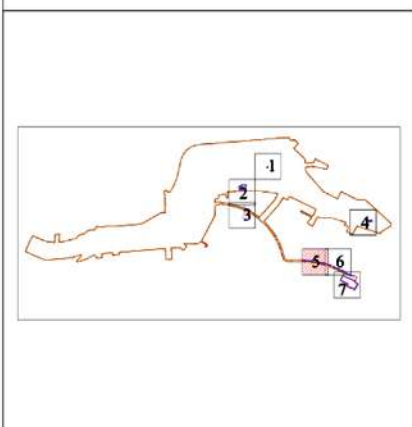
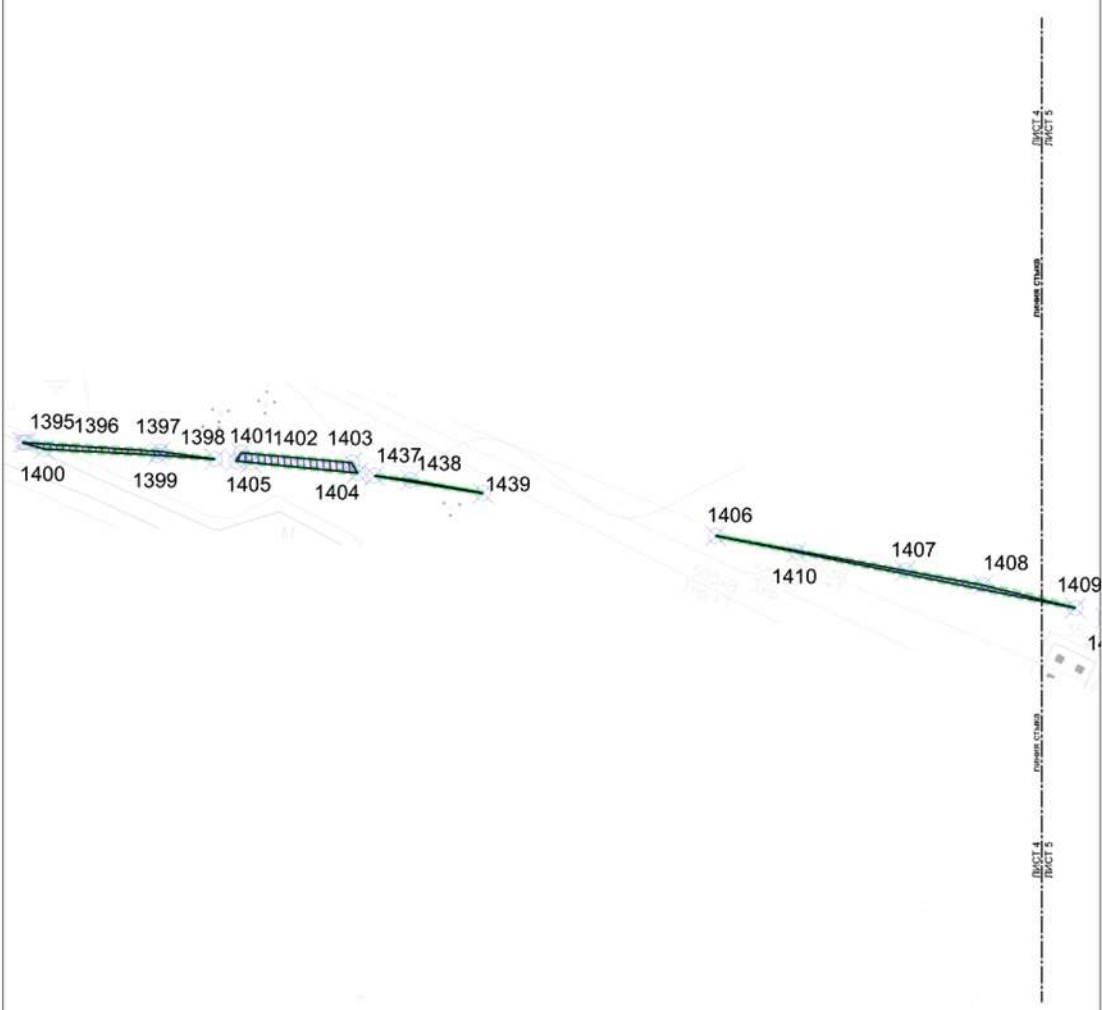
- границы внесения изменений в проект планировки территории
- зоны планируемого размещения линейных объектов, подлежащих переносу (перестройству) из зон планируемого размещения линейных объектов.
- 1460 номера характерных точек границ зон планируемого размещения линейных объектов, подлежащих переносу (перестройству) из зон планируемого размещения линейных объектов.








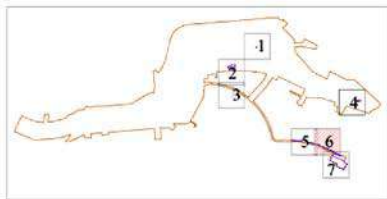
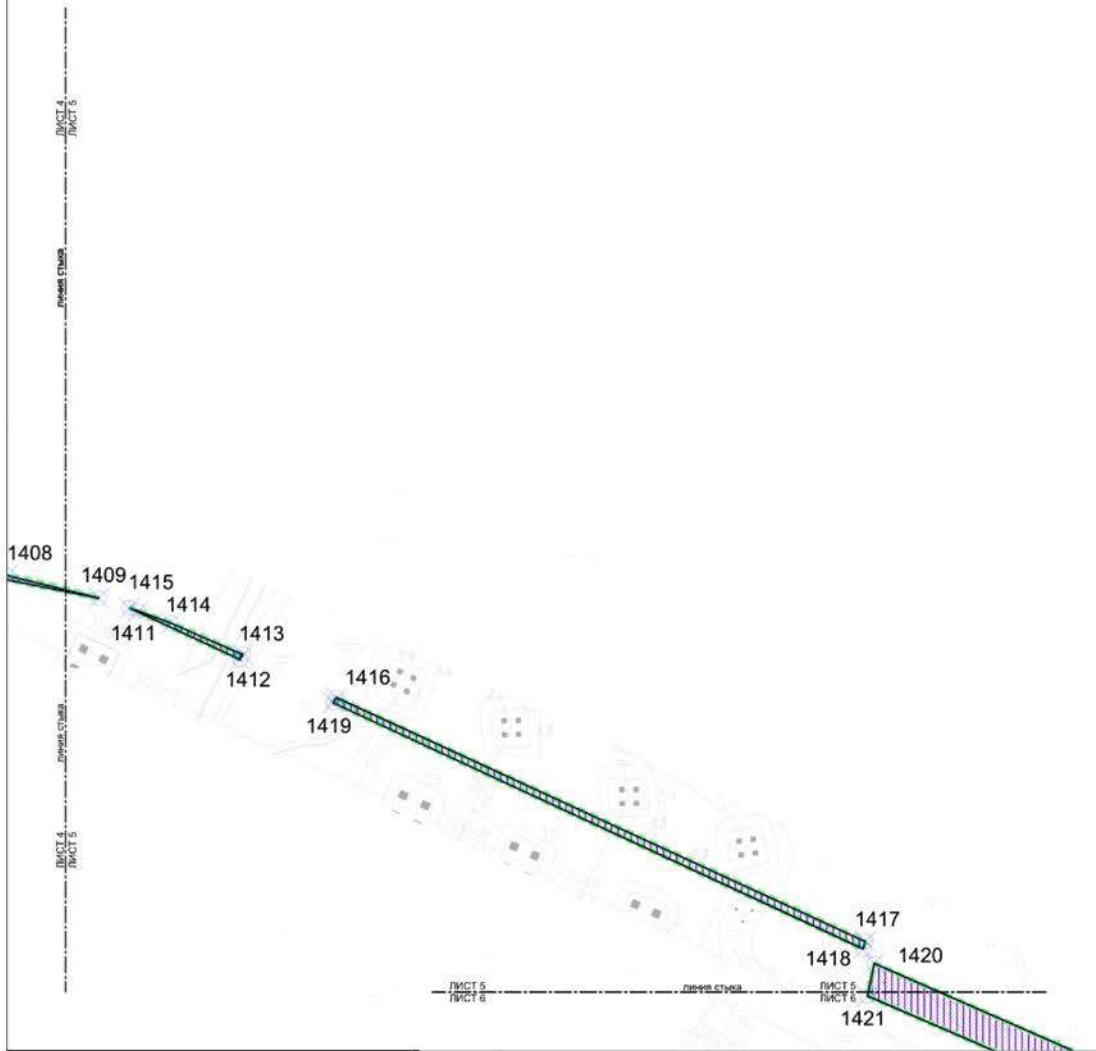
**УСЛОВНЫЕ ОБОЗНАЧЕНИЯ:**

-  границы внесения изменений в проект планировки территории
-  зоны с особыми условиями использования территорий, подлежащие установлению в связи с размещением линейных объектов, подлежащих переносу (переустройству) из зон планируемого размещения линейных объектов.
-  зоны планируемого размещения линейных объектов, подлежащих переносу (переустройству) из зон планируемого размещения линейных объектов.
-  номера характерных точек границ зон планируемого размещения линейных объектов, подлежащих переносу (переустройству) из зон планируемого размещения линейных объектов.







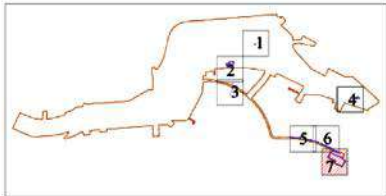
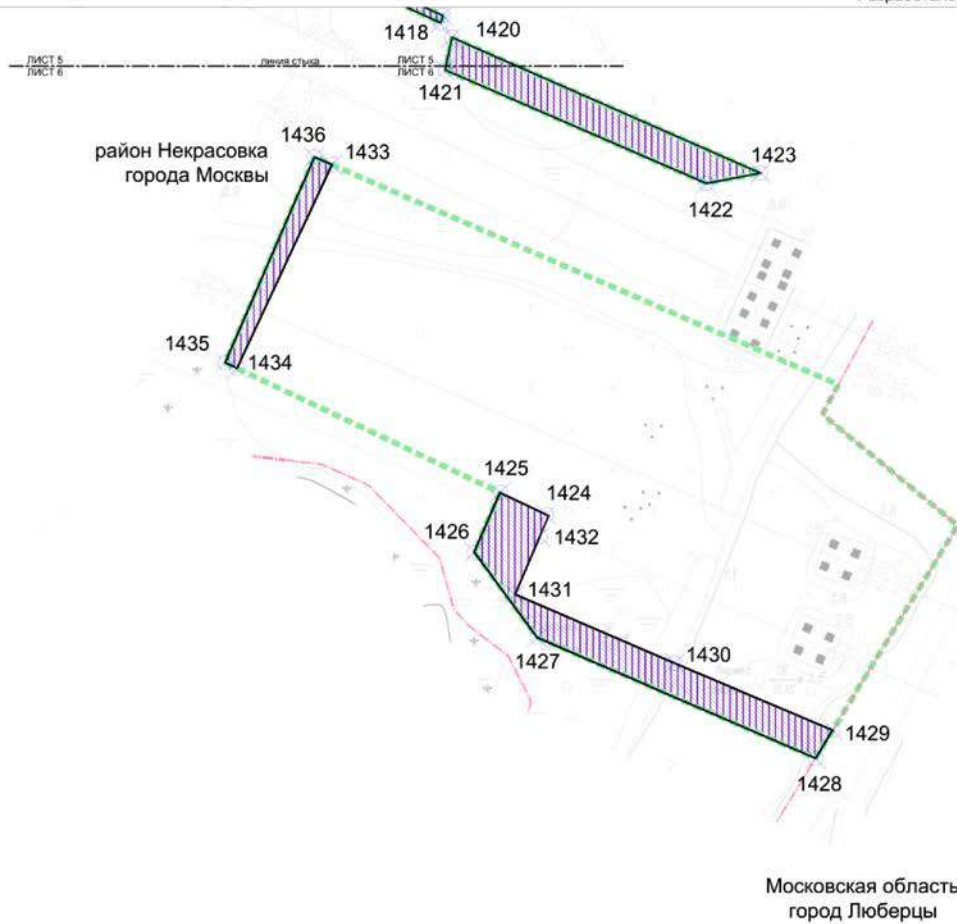
- УСЛОВНЫЕ ОБОЗНАЧЕНИЯ:**
-  границы внесения изменений в проект планировки территории
  -  зоны с особыми условиями использования территорий, подлежащие установлению в связи с размещением линейных объектов, подлежащих переносу (переустройству) из зон планируемого размещения линейных объектов.
  -  зоны планируемого размещения линейных объектов, подлежащих переносу (переустройству) из зон планируемого размещения линейных объектов.
  -  1438 номера характерных точек границ зон планируемого размещения линейных объектов, подлежащих переносу (переустройству) из зон планируемого размещения линейных объектов.

Лист №6 из 7  
 Район Некрасовка города Москвы  
 Разработано в М 1:2000






**УСЛОВНЫЕ ОБОЗНАЧЕНИЯ:**

-  границы внесения изменений в проект планировки территории
-  зоны с особыми условиями использования территорий, подлежащие установлению в связи с размещением линейных объектов, подлежащих переносу (перестройке) из зон планируемого размещения линейных объектов.
-  зоны планируемого размещения линейных объектов, подлежащих переносу (перестройке) из зон планируемого размещения линейных объектов.
-  1417  
номера характерных точек границ зон планируемого размещения линейных объектов, подлежащих переносу (перестройке) из зон планируемого размещения линейных объектов.



**УСЛОВНЫЕ ОБОЗНАЧЕНИЯ:**

-  границы внесения изменений в проект планировки территории
-  границы города Москвы и Московской области
-  зоны с особыми условиями использования территорий, подлежащие установлению в связи с размещением линейных объектов, подлежащих переносу (перестройке) из зон планируемого размещения линейных объектов;
-  зоны планируемого размещения линейных объектов, подлежащих переносу (перестройке) из зон планируемого размещения линейных объектов.
-  1425 номера характерных точек границ зон планируемого размещения линейных объектов, подлежащих переносу (перестройке) из зон планируемого размещения линейных объектов.

## Приложение 4

к постановлению Правительства Москвы  
от 8 августа 2022 г. № 1693-ПП

Внесение изменения в приложение 1 к постановлению Правительства Москвы  
от 1 октября 2019 г. № 1286-ПП  
1.4(1). План "Межевание территории" и характеристика земельных участков территории  
1.4(1).1 План "Межевание территории"




Лист № 1 из 7  
Район Косино-Ухтомский города Москвы  
Разработано в М 1:2000

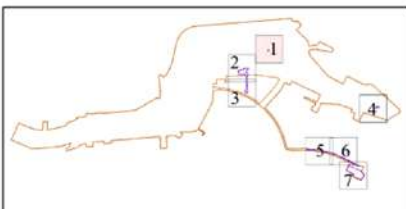
206

ЛИСТ 2  
ЛИСТ 1

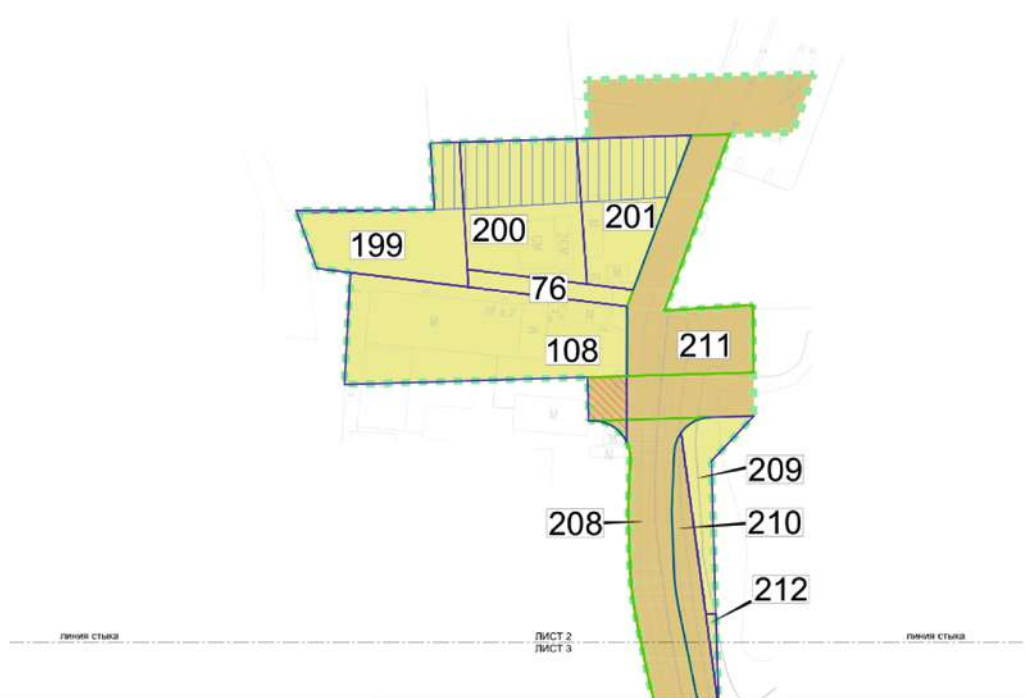
Линия стиля

### УСЛОВНЫЕ ОБОЗНАЧЕНИЯ:

-  - границы подготовки проекта планировки территории
-  - границы образуемых земельных участков
-  - территории земельных участков нежилого назначения
- 206 - номер земельного участка



линия стыка ЛИСТ 2  
 ЛИСТ 1



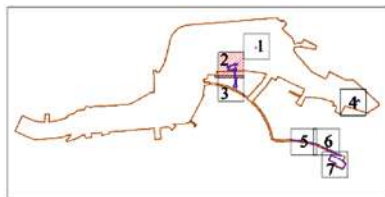
линия стыка

ЛИСТ 2  
 ЛИСТ 3

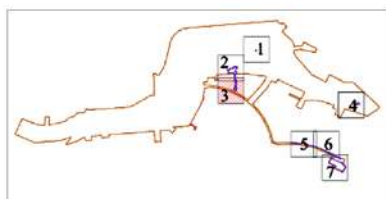
линия стыка

**УСЛОВНЫЕ ОБОЗНАЧЕНИЯ:**

- ■ ■ ■ - границы подготовки проекта планировки территории
- — — — — границы существующих земельных участков
- — — — — границы образуемых земельных участков
- ■ ■ ■ - территории земельных участков нежилого назначения
- ■ ■ ■ - территории земельных участков общего пользования
- ▨ ▨ ▨ ▨ - планируемое изъятие в установленном законом порядке
- □ □ □ - границы зоны действия сервитута
- 209 - номер земельного участка



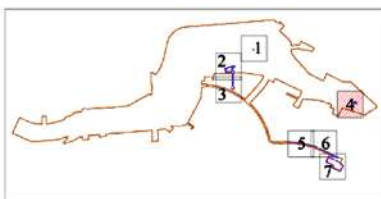
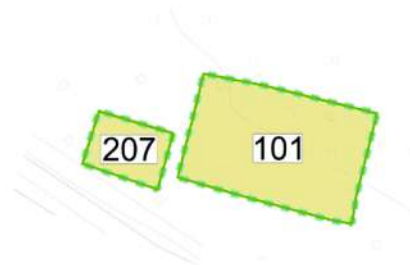
Лист № 3 из 7  
 Район Некрасовка города Москвы  
 Разработано в М 1:2000






**УСЛОВНЫЕ ОБОЗНАЧЕНИЯ**

- ■ ■ ■ - границы подготовки проекта планировки территории
- - границы существующих земельных участков
- - границы образуемых земельных участков
- территории земельных участков нежилого назначения
- территории земельных участков общего пользования
- планируемое изъятие в установленном законом порядке
- 208 - номер земельного участка

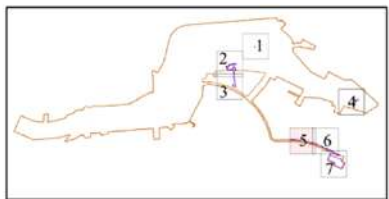
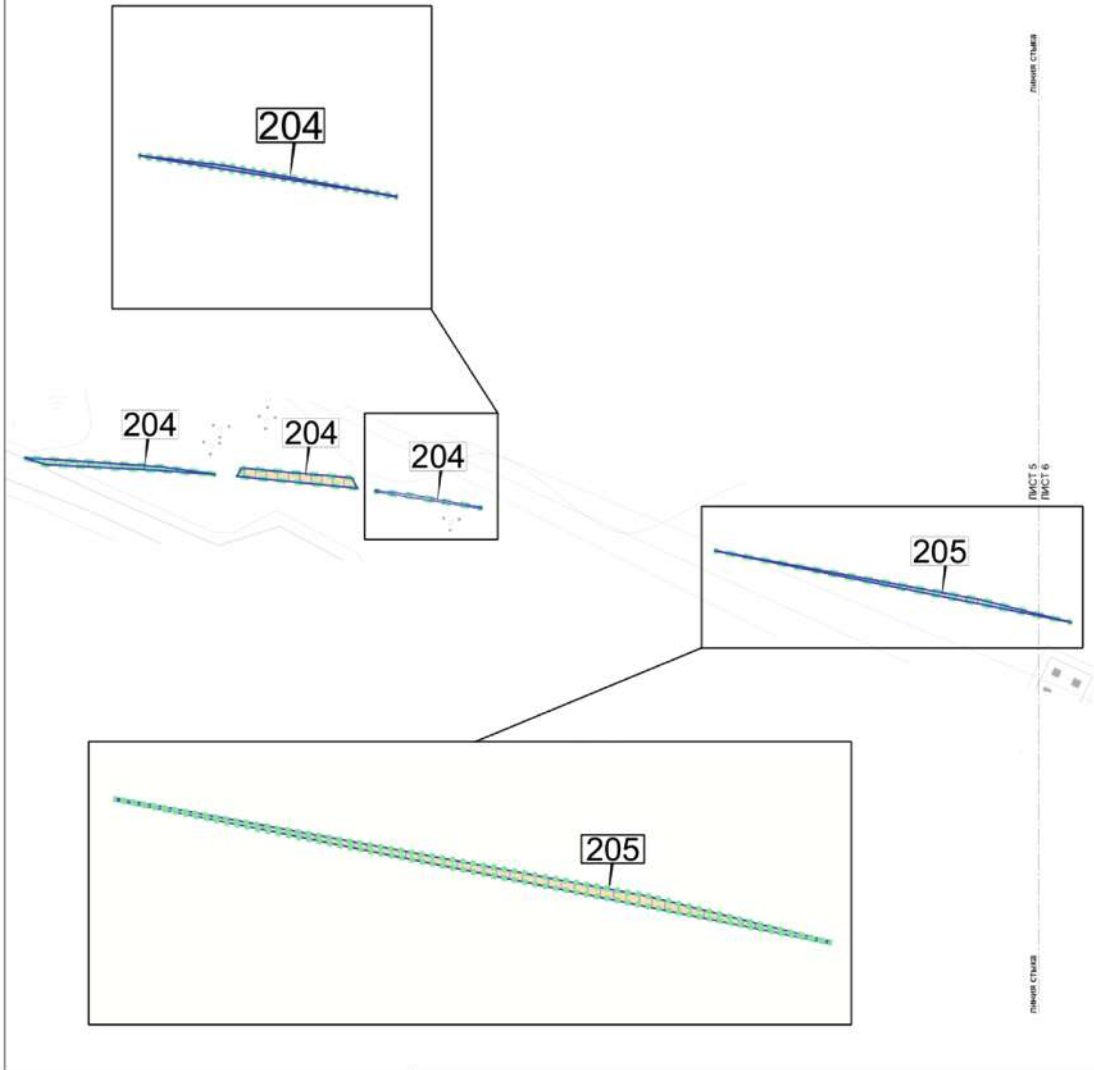








УСЛОВНЫЕ ОБОЗНАЧЕНИЯ:

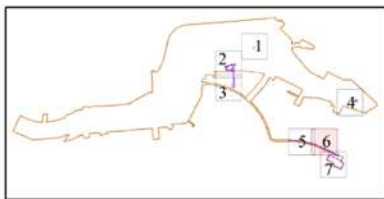
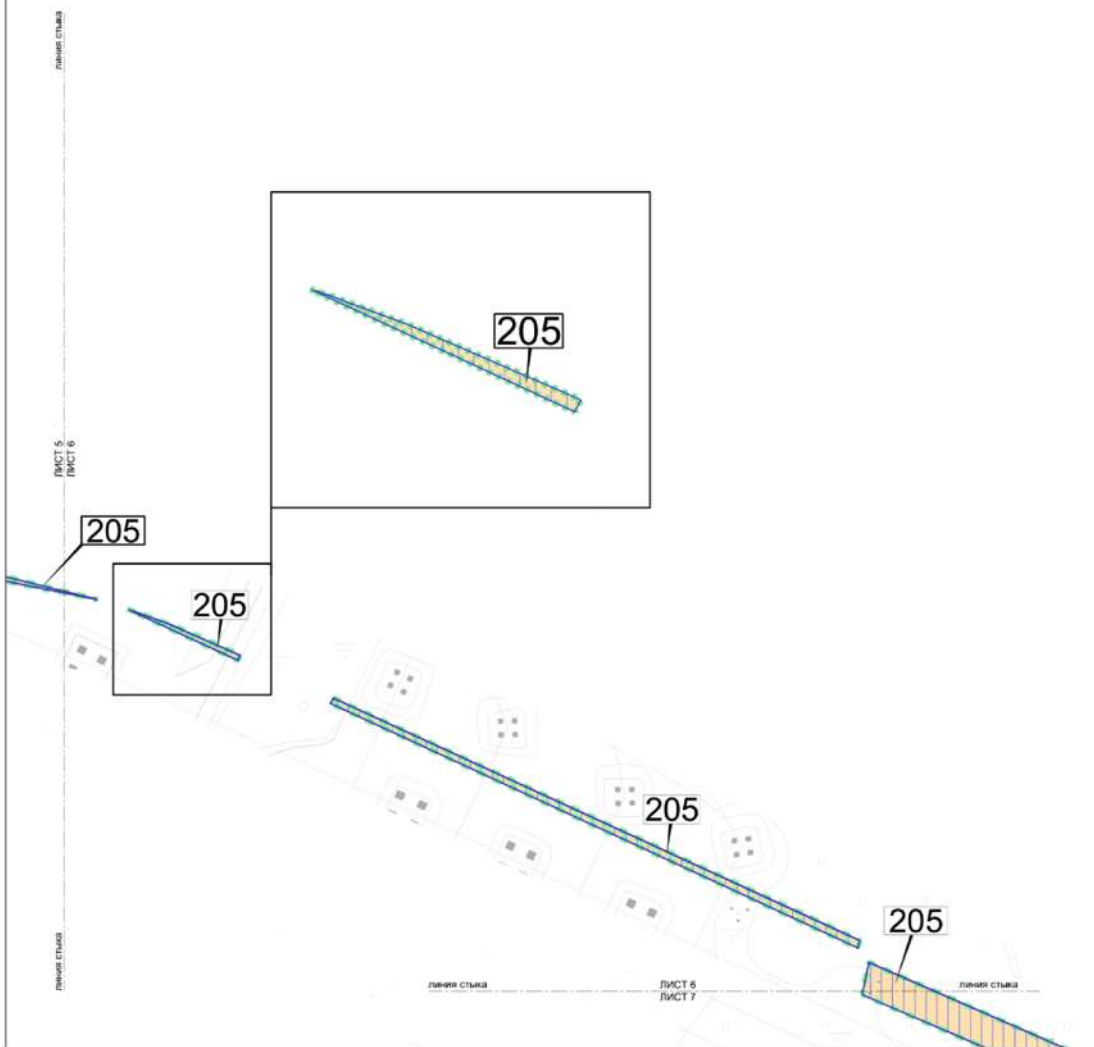
-  - границы подготовки проекта планировки территории
-  - границы образуемых земельных участков
-  - территории земельных участков нежилого назначения
- 207 - номер земельного участка

Лист № 5 из 7  
 Район Некрасовка города Москвы  
 Разработано в М 1:2000



**УСЛОВНЫЕ ОБОЗНАЧЕНИЯ:**

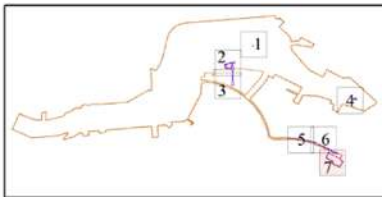
-  - границы подготовок проекта планировки территории
-  - границы существующих земельных участков
-  - территории земельных участков жилого назначения
-  - границы зоны действия сервитута
- 204 - номер земельного участка



**УСЛОВНЫЕ ОБОЗНАЧЕНИЯ:**

- ■ ■ ■ - границы подготовки проекта планировки территории
- — — — — границы существующих земельных участков
- ■ ■ ■ - территории земельных участков жилого назначения
- □ □ □ - границы зоны действия сервитута
- 205 - номер земельного участка

Лист № 7 из 7  
 Район Некрасовка города Москвы  
 Разработано в М 1:2000



**УСЛОВНЫЕ ОБОЗНАЧЕНИЯ:**

- границы подготовки проекта планировки территории
- граница города Москвы и Московской области
- границы образуемых земельных участков
- границы существующих земельных участков
- территории земельных участков нежилого назначения
- территории земельных участков жилого назначения
- территории земельных участков общего пользования
- планируемое изъятие в установленном законом порядке
- границы зоны действия сервитута
- 102 - номер земельного участка

## 1.4(1).2. Таблица «Характеристика земельных участков территории» к плану «Межевание территории»

№ участка на плане	Кадастровый номер земельного участка и адресные ориентиры	Вид разрешенного использования	Площадь участка, га	Примечания
1	2	3	4	5
1	Образуемый земельный участок ВАО, промзона Руднево	Территория улично-дорожной сети	110,176	Образуется из частей участков: № 7, № 8, № 9, № 79, № 82, № 110, № 138, № 187, № 188, № 189, № 191, № 190, № 193, № 194, № 195, № 196, № 197, № 198; из участков: № 139, № 140, № 147, № 150, № 151, № 152, № 154, № 202
76	77:16:0010105:8310 Улица Пехорская	Ф <sup>2</sup>	0,033	-
101	Образуемый земельный участок Район Некрасовка, Зенинское шоссе	Размещение объекта инженерной инфраструктуры – очистных сооружений	0,235	Образуется выделом из участка № 191
102	Часть земельного участка 50:22:0010105:100 Район Некрасовка	Территория общего пользования	1,645	Сервитут – 0,414 га
		Размещение объектов инженерной инфраструктуры	0,736	Планируемое изъятие в установленном законом порядке
103	Образуемый земельный участок Район Некрасовка	Размещение объектов инженерной инфраструктуры	0,322	Образуется из части участка № 102, сервитут – 0,322 га
105	Образуемый земельный участок Район Некрасовка	Размещение объектов инженерной инфраструктуры	0,414	Образуется из части участка № 102, сервитут – 0,414 га
108	Часть земельного участка 50:22:0010105:1	Территория улично-дорожной сети	0,149	Планируемое изъятие в установленном законом порядке
		Ф <sup>2</sup>	0,299	-
122	Образуемый земельный участок Район Некрасовка	Озелененная территория специального назначения	5,108	Образуется из части участка № 198
191	Часть земельного участка Район Некрасовка, проектируемая территория Люберецких полей	Территория общего пользования	11,360	-
		Озелененная территория общего пользования	2,100	Планируемое изъятие в установленном законом порядке
		Территория улично-дорожной сети	0,824	Планируемое изъятие в установленном законом порядке
		Размещение объектов инженерной инфраструктуры	0,272	Планируемое изъятие в установленном законом порядке
199	77:16:0010105:33680 Улица Вертолетчиков, земельный участок 21	Ф <sup>2</sup>	0,149	Сервитут – 0,025 га

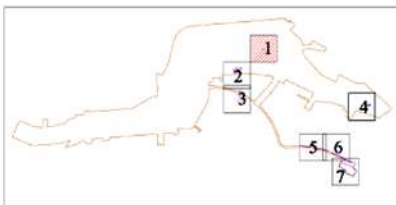

№ участка на плане	Кадастровый номер земельного участка и адресные ориентиры	Вид разрешенного использования	Площадь участка, га	Примечания
1	2	3	4	5
200	77:16:0010105:33675 Улица Вертолётчиков, земельный участок 23	Ф <sup>2</sup>	0,189	Сервитут – 0,090 га
201	77:16:0010105:33683 Улица Вертолётчиков, земельный участок 25	Ф <sup>2</sup>	0,143	Сервитут – 0,074 га
204	Часть земельного участка Район Некрасовка, проектируемая территория Люберецких полей	Под размещение жилой застройки	0,555	Сервитут – 0,555 га
205	Часть земельного участка Район Некрасовка, проектируемая территория Люберецких полей	Под размещение жилой застройки	0,601	Сервитут – 0,601 га
206	Образуемый земельный участок Район Косино-Ухтомский	Размещение объектов инженерной инфраструктуры	0,007	-
207	Образуемый земельный участок Район Некрасовка	Размещение объектов инженерной инфраструктуры	0,052	Образуется из части участка № 191
208	Образуемый земельный участок Проектируемый проезд № 5976	Ф <sup>2</sup>	0,400	Образуется из участка № 213
209	Часть земельного участка 77:16:0010105:21554 квартал 17, вн. тер. г. Некрасовка, з/у 6	Ф <sup>2</sup>	0,057	-
210	Часть земельного участка 50:22:0010105:960 Люберецкий район, северо-восточнее завода «Эколог»	Ф <sup>2</sup>	0,077	-
211	Образуемый земельный участок улица Кожуховская горка	Территория общего пользования	0,177	-
212	Часть земельного участка 77:16:0010105:33685 улица Маресьева, земельный участок 4	Ф <sup>2</sup>	0,006	-
213	Часть земельного участка 50:22:0010105:7 г. Люберцы, Кожуховская горка	Территория улично- дорожной сети	0,037	Планируемое изъятие в установленном законом порядке

<sup>2</sup> – Фактическое использование – в качестве основных видов использования земельных участков и объектов капитального строительства устанавливаются виды разрешенного использования упомянутых земельных участков и объектов капитального строительства, сведения о которых содержатся в Едином государственном реестре недвижимости.





**Приложение 5**  
к постановлению Правительства Москвы  
от 8 августа 2022 г. № 1693-ПП

Внесение изменения в приложение 1 к постановлению Правительства Москвы  
от 1 октября 2019 г. № 1286-ПП  
1.5(1). План "Функционально-планировочная организация территории"

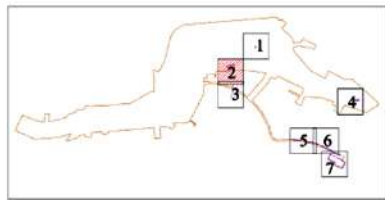
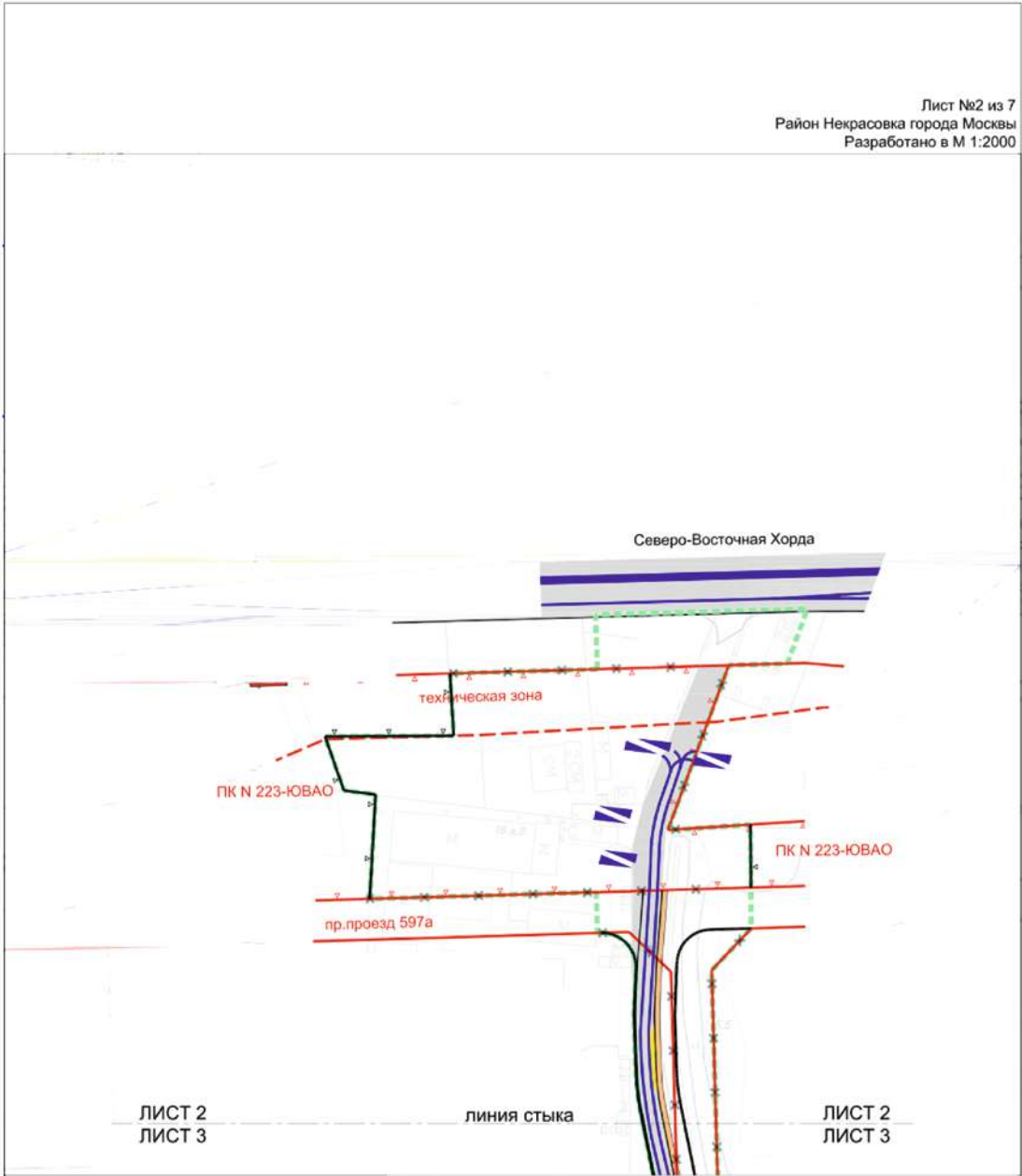
Лист №1 из 7  
Район Косино-Ухтомский города Москвы  
Разработано в М 1:2000



**УСЛОВНЫЕ ОБОЗНАЧЕНИЯ:**

-  границы внесения изменений в проект планировки территории
-  существующая проезжая часть
-  организация движения транспорта
-  проектируемая канализационная насосная станция

Лист №2 из 7  
 Район Некрасовка города Москвы  
 Разработано в М 1:2000



**УСЛОВНЫЕ ОБОЗНАЧЕНИЯ:**

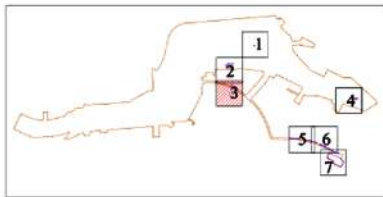
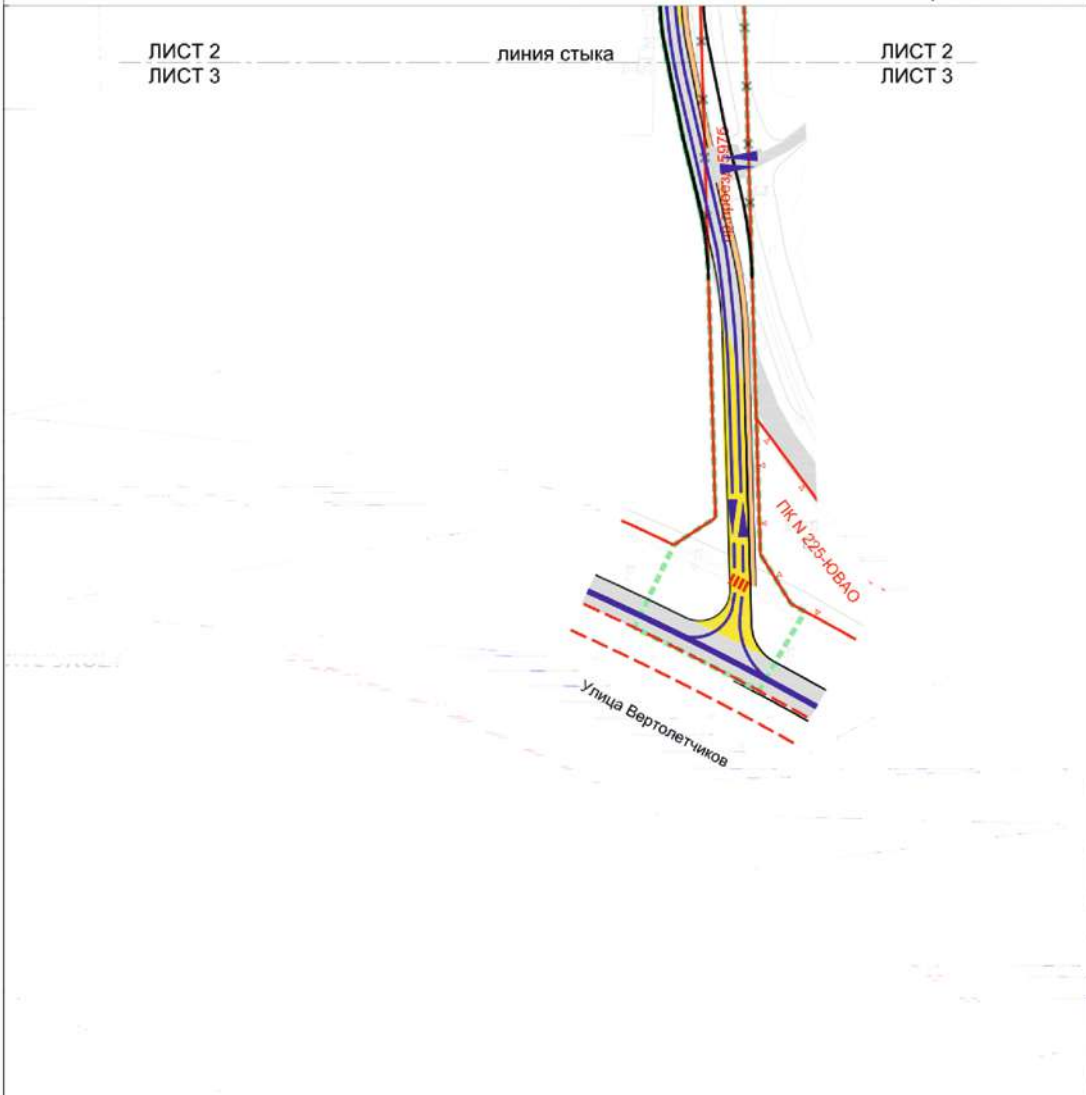
- границы внесения изменений в проект планировки территории
- организация движения транспорта
- существующая проезжая часть
- проектируемая проезжая часть
- проектируемый тротуар









ЛИСТ 2  
 ЛИСТ 3

ЛИНИЯ СТЫКА

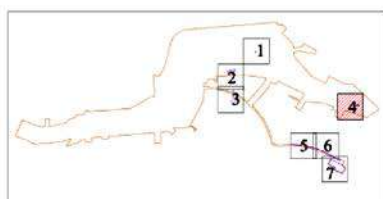
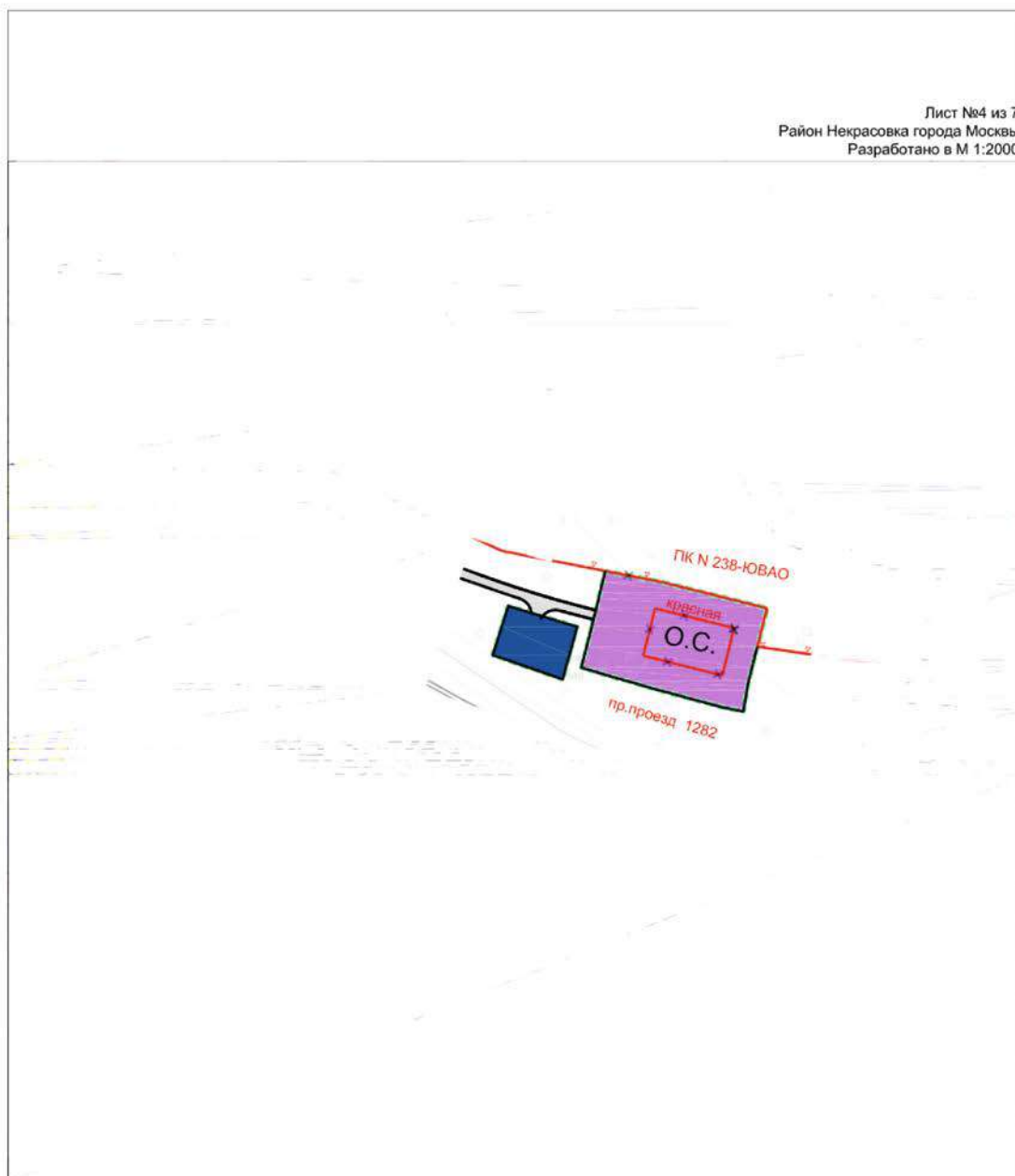
ЛИСТ 2  
 ЛИСТ 3



**УСЛОВНЫЕ ОБОЗНАЧЕНИЯ:**




-  граница внесения изменений в проект планировки территории
-  организация движения транспорта
-  существующая проезжая часть
-  проектируемая проезжая часть
-  проектируемый тротуар
-  проектируемый наземный пешеходный переход

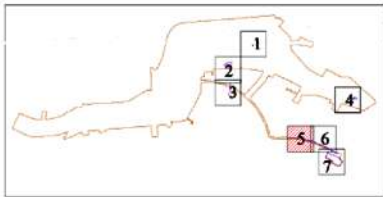
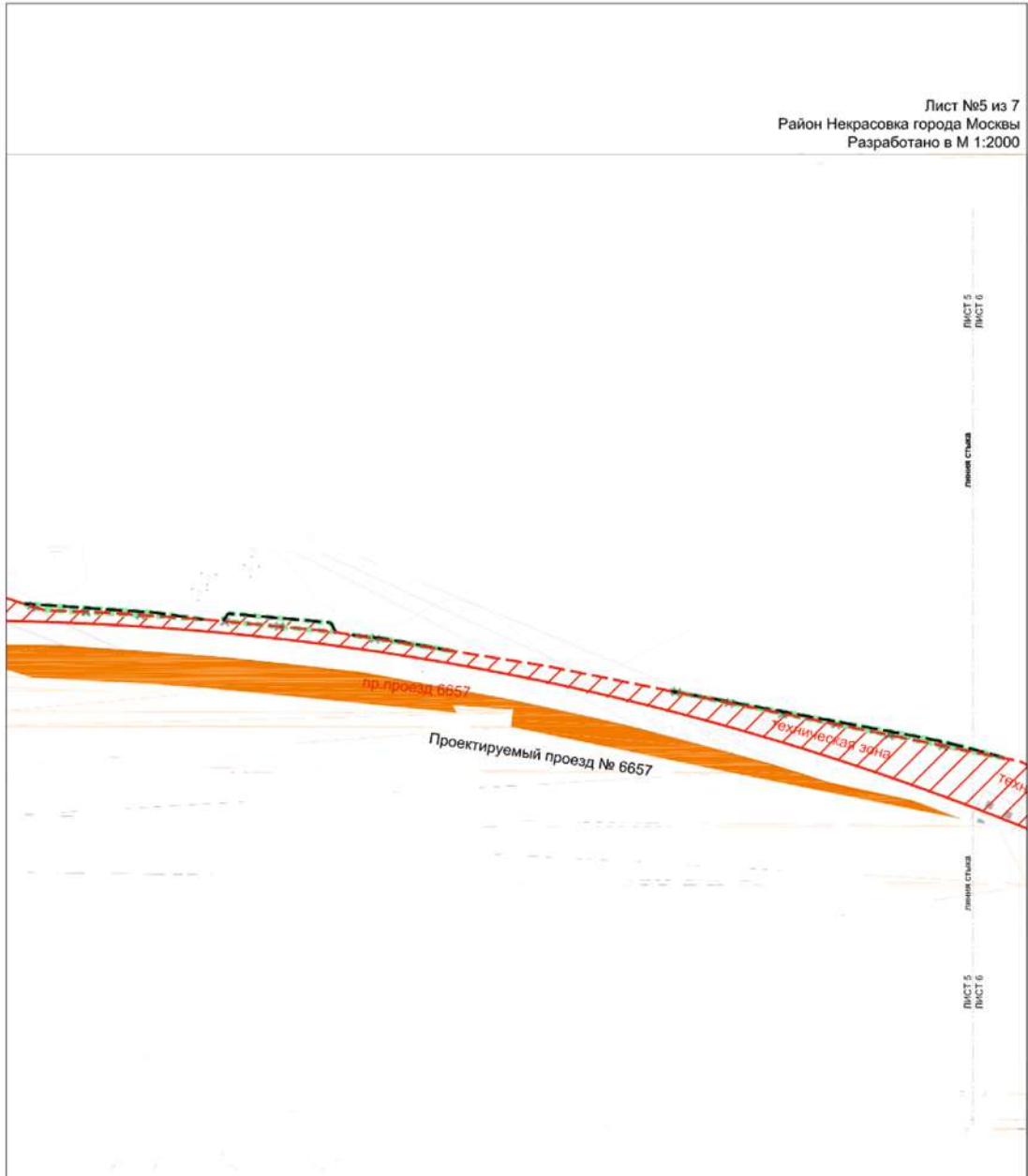
Лист №4 из 7  
Район Некрасовка города Москвы  
Разработано в М 1:2000






**УСЛОВНЫЕ ОБОЗНАЧЕНИЯ:**

--- границы внесения изменений в проект планировки территории

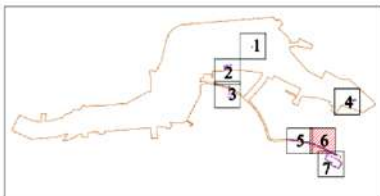
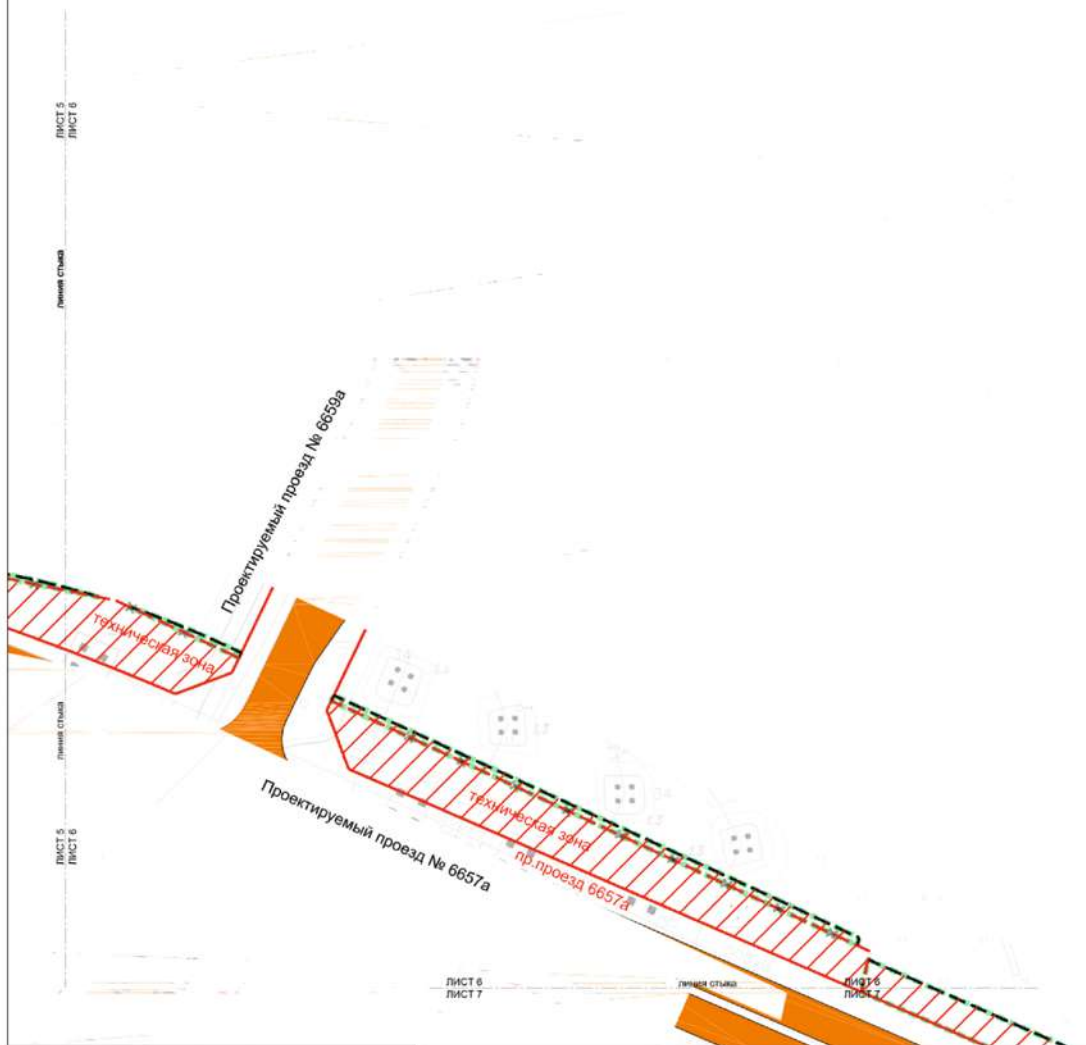
-  существующая проезжая часть
-  проектируемое локальное очистное сооружение
-  проектируемая трансформаторная подстанция






**УСЛОВНЫЕ ОБОЗНАЧЕНИЯ:**

-  границы внесения изменений в проект планировки территории
-  реконструируемая и проектируемая проезжая часть в уровне земли представлена в информационных целях и не является предметом утверждения
-  техническая зона для кабелирования ЛЭП

Лист №6 из 7  
 Район Некрасовка города Москвы  
 Разработано в М 1:2000

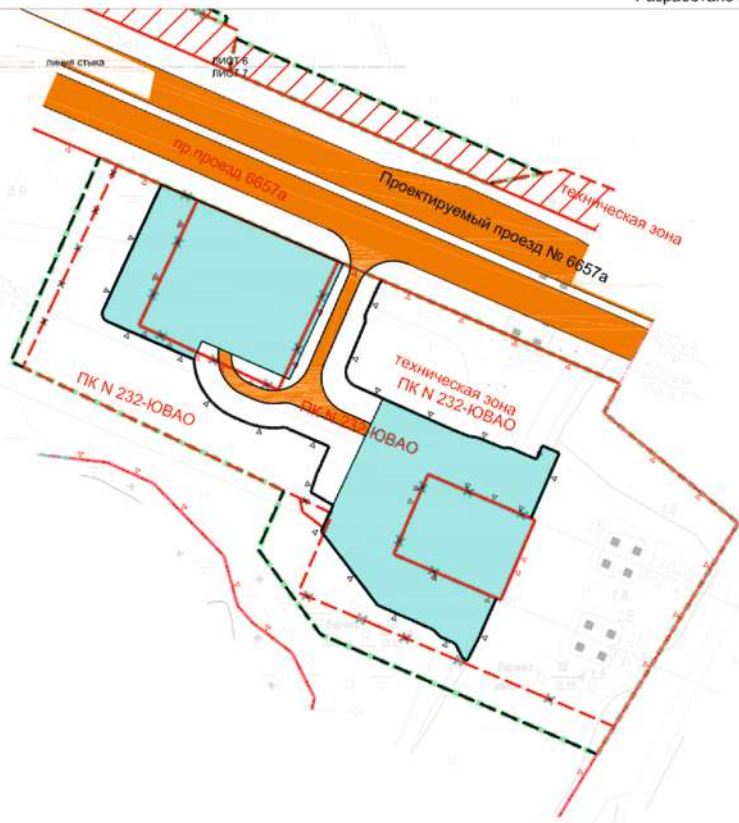


**УСЛОВНЫЕ ОБОЗНАЧЕНИЯ:**

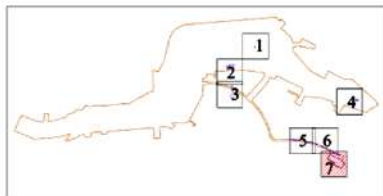
-  границы внесены изменений в проект планировки территории
-  реконструируемая и проектируемая проезжая часть в уровне земли представлена в информационных целях и не является предметом утверждения
-  техническая зона для кабелирования ЛЭП

ЛИСТ 6  
 ЛИСТ 7






район Некрасовка  
 города Москвы



Московская область  
 город Люберцы



**УСЛОВНЫЕ ОБОЗНАЧЕНИЯ:**

-  границы внесения изменений в проект планировки территории
-  границы города Москвы и Московской области
-  реконструируемая и проектируемая проезжая часть в уровне земли, представлена в информационных целях и не является предметом утверждения
-  техническая зона для кабелирования ЛЭП
-  планируемый переходный пункт высоковольтных линий электропередачи

**Приложение 6**  
к постановлению Правительства Москвы  
от 8 августа 2022 г. № 1693-ПП

Внесение изменения в приложение 1 к постановлению Правительства Москвы от 1 октября 2019 г. № 1286-ПП

**Основные характеристики и назначение планируемых для размещения линейных объектов (1)**

№ п/п	Перечень основных характеристик	Содержание характеристик
1	2	3
1	Основание подготовки проекта планировки территории	1. Закон города Москвы от 5 мая 2010 г. № 17 «О Генеральном плане города Москвы». 2. Распоряжение Москомархитектуры от 20 января 2021 г. № 55 «О подготовке проекта внесения изменений в постановление Правительства Москвы от 1 октября 2019 г. № 1286-ПП»
2	Категория линейного объекта	Проектируемый проезд № 5976 – улица местного значения
3	Планировочные показатели линейного объекта	
3.1	Проектируемый проезд № 5976	Строительство, реконструкция
	Протяженность	0,30 км
	Количество полос движения	По 1 в каждом направлении
	Разделение транспортных потоков по направлениям	Предусматривается
	Движение наземного городского пассажирского транспорта	Не предусматривается
	Остановочные пункты наземного городского пассажирского транспорта	Не предусматриваются
	Тротуары	Шириной не менее 2,0 м

**Приложение 7**  
к постановлению Правительства Москвы  
от 8 августа 2022 г. № 1693-ПП

Внесение изменения в приложение 1 к постановлению Правительства Москвы  
от 1 октября 2019 г. № 1286-ПП

**2.3(1). Перечень координат характерных точек границ зон планируемого размещения линейных объектов**

№ точки	Координаты точки (Московская система координат)	
	X	Y
1074	28408,40	4374,64
1075	28473,02	4362,72
1076	28499,63	4357,79
1077	28531,04	4349,98
1078	28436,05	4369,08
1079	28541,37	4346,66
1080	28579,15	4329,10
1081	28579,99	4330,84
1082	28555,62	4341,50
1083	28544,40	4345,64
1084	29082,88	4987,46
1085	29077,56	4968,15
1086	29051,80	4977,03
1087	29057,45	4995,10
1088	27654,41	5751,01
1089	27651,24	5754,25
1090	27657,29	5760,13
1091	27663,17	5753,84
1092	27660,09	5751,04
1093	27657,34	5750,15
1094	27654,41	5751,01
1095	28304,21	4393,71
1096	28291,96	4395,13
1097	28328,98	4389,21
1098	28171,92	4406,52
1099	28179,20	4404,22
1100	28217,92	4402,20
1101	28237,61	4400,80
1102	28218,90	4403,42
1103	28172,97	4406,45
1104	28244,79	4400,16
1105	28246,52	4403,01
1106	28284,24	4399,61

№ точки	Координаты точки (Московская система координат)	
	X	Y
1107	28286,15	4396,06
1108	28249,91	4399,68
1109	28610,89	4314,33
1110	28791,61	4230,32
1111	28792,37	4232,89
1112	28611,95	4316,12
1113	28795,43	4225,41
1114	28793,08	4214,31
1115	28882,16	4175,60
1116	28900,66	4179,10
1117	28827,64	4062,62
1118	28811,83	4070,11
1119	28803,05	4049,89
1120	28824,45	4020,75
1121	28919,43	3979,51
1122	28925,27	3989,07
1123	28871,42	4011,93
1124	28816,95	4035,42
1125	28825,42	4055,17
1126	28748,51	4184,60
1127	28718,08	4114,50
1128	28722,17	4112,57
1129	28754,52	4182,00
1130	28780,96	4115,23
1131	28783,69	4121,53
1132	28813,84	4108,41
1133	28832,29	4148,09
1134	28830,46	4148,89
1135	28769,81	4175,31
1136	28749,54	4131,64
1137	28751,27	4128,25
1138	28752,56	4127,68
1139	28896,73	4060,59

№ точки	Координаты точки (Московская система координат)	
	X	Y
1140	28906,49	4083,02
1141	28900,60	4085,58
1142	28898,69	4080,88
1143	28889,39	4084,83
1144	28887,20	4084,81
1145	28877,97	4088,50
1146	28875,70	4088,73
1147	28869,91	4091,01
1148	28845,91	4101,77
1149	28828,77	4065,15
1150	28824,70	4056,10
1151	28844,04	4030,78
1152	28854,45	4026,23
1153	28861,81	4022,95
1154	28863,16	4022,36
1155	28865,62	4019,82
1156	28870,68	4017,63
1157	28873,42	4012,37
1158	28874,84	4011,68
1159	28879,10	4020,07
1160	28884,80	4033,17
1161	28886,35	4032,51
1162	28898,14	4059,99
1163	29093,19	5007,96
1164	29090,81	4997,83
1165	29088,31	4987,75
1166	29084,41	4972,37
1167	29100,66	4967,64
1168	29113,23	4964,05
1169	29113,23	4964,05
1170	29136,90	4957,68
1171	29144,12	4956,34
1172	29145,58	4965,69
1173	29148,85	4978,97
1174	29149,26	4980,11
1175	27378,34	5303,61
1176	27349,82	5412,08

№ точки	Координаты точки (Московская система координат)	
	X	Y
1177	27348,52	5412,04
1178	27348,13	5427,04
1179	27405,02	5428,72
1180	27405,12	5413,72
1181	27389,96	5413,27
1182	27377,87	5401,78
1183	27377,74	5400,19
1184	27377,54	5395,17
1185	27377,28	5388,93
1186	27377,00	5381,44
1187	27377,65	5362,05
1188	27379,21	5348,63
1189	27381,79	5335,75
1190	27382,87	5330,41
1191	27385,27	5318,59
1192	27389,88	5299,87
1193	27390,66	5296,51
1194	27394,44	5267,15
1195	27397,24	5172,51
1196	27407,84	5155,40
1197	27412,54	5152,77
1198	27396,74	5125,65
1199	27353,99	5147,43
1200	27367,55	5175,72
1201	27381,86	5185,06
1202	27379,45	5266,74
1203	27376,04	5293,13
1204	27375,29	5296,38
1205	27370,63	5315,30
1206	27368,17	5327,43
1207	27367,08	5332,79
1208	27364,50	5345,69
1209	27362,66	5361,55
1210	27361,99	5381,48
1211	27362,30	5389,52
1212	27362,55	5395,78
1213	27362,68	5399,08



**Приложение 8**  
к постановлению Правительства Москвы  
от 8 августа 2022 г. № 1693-ПП

Внесение изменения в приложение 1 к постановлению Правительства Москвы  
от 1 октября 2019 г. № 1286-ПП

**2.4(1). Перечень координат характерных точек границ зон планируемого размещения линейных объектов, подлежащих переносу (переустройству) из зон планируемого размещения линейных объектов**

№ точки	Координаты точки (Московская система координат)	
	X	Y
1395	28171,9188	4406,515
1396	28179,196	4404,2183
1397	28217,9202	4402,2006
1398	28237,6143	4400,8083
1399	28218,9007	4403,4281
1400	28172,9712	4406,4525
1401	28244,7902	4400,1627
1402	28246,5256	4403,0155
1403	28284,2401	4399,6149
1404	28286,1581	4396,0615
1405	28249,9169	4399,6804
1406	28408,3997	4374,6423
1407	28473,0224	4362,7201
1408	28499,6324	4357,7852
1409	28531,0365	4349,9752
1410	28436,0524	4369,0803
1411	28541,3701	4346,6614
1412	28579,1534	4329,0959
1413	28579,993	4330,8445
1414	28555,6179	4341,4988
1415	28544,3962	4345,6351
1416	28610,8937	4314,3398
1417	28791,6109	4230,3244
1418	28792,3653	4232,8884
1419	28611,945	4316,1212
1420	28795,4323	4225,4115
1421	28793,0766	4214,3067
1422	28882,1617	4175,6008
1423	28900,6552	4179,099
1424	28827,636	4062,6226
1425	28811,8282	4070,1087
1426	28803,0523	4049,8934
1427	28824,4511	4020,7465

№ точки	Координаты точки (Московская система координат)	
	X	Y
1428	28919,4332	3979,5092
1429	28925,2725	3989,0735
1430	28871,4229	4011,9299
1431	28816,9524	4035,4186
1432	28825,4163	4055,1698
1433	28748,5141	4184,6044
1434	28718,082	4114,504
1435	28722,1714	4112,5677
1436	28754,5178	4181,9959
1437	28304,2078	4393,7093
1438	28291,9559	4395,1335
1439	28328,9759	4389,2082
1440	29082,88	4987,46
1441	29077,56	4968,15
1442	29051,80	4977,03
1443	29057,45	4995,10
1444	29093,1925	5007,9647
1445	29090,8106	4997,8349
1446	29088,3095	4987,7488
1447	29084,4133	4972,37
1448	29100,6647	4967,6442
1449	29113,2333	4964,0458
1450	29113,2333	4964,0458
1451	29136,8989	4957,6771
1452	29144,1191	4956,3351
1453	29145,5846	4965,6906
1454	29148,85	4978,9701
1455	29149,2602	4980,1133
1456	27349,82	5412,08
1457	27348,52	5412,04
1458	27348,13	5427,04
1459	27405,02	5428,72
1460	27405,12	5413,72

№ точки	Координаты точки (Московская система координат)	
	X	Y
1461	27389,96	5413,27
1462	27377,87	5401,78
1463	27377,74	5400,19
1464	27377,54	5395,17
1465	27377,28	5388,93
1466	27377,00	5381,44
1467	27377,65	5362,05
1468	27379,21	5348,63
1469	27381,79	5335,75
1470	27382,87	5330,41
1471	27385,27	5318,59
1472	27389,88	5299,87
1473	27390,66	5296,51
1474	27394,44	5267,15
1475	27397,24	5172,51
1476	27407,84	5155,40
1477	27412,54	5152,77

№ точки	Координаты точки (Московская система координат)	
	X	Y
1478	27396,74	5125,65
1479	27353,99	5147,43
1480	27367,55	5175,72
1481	27381,86	5185,06
1482	27379,45	5266,74
1483	27376,04	5293,13
1484	27375,29	5296,38
1485	27370,63	5315,30
1486	27368,17	5327,43
1487	27367,08	5332,79
1488	27364,50	5345,69
1489	27362,66	5361,55
1490	27361,99	5381,48
1491	27362,30	5389,52
1492	27362,55	5395,78
1493	27362,68	5399,08

### Приложение 9

к постановлению Правительства Москвы  
от 8 августа 2022 г. № 1693-ПП

Внесение изменения в приложение 1 к постановлению Правительства Москвы  
от 1 октября 2019 г. № 1286-ПП

#### **2.5(1). Предельные параметры разрешенного строительства, реконструкции объектов капитального строительства, входящих в состав линейных объектов в границах зон их планируемого размещения**

№ п/п	Перечень основных требований	Содержание требований
1	2	3
1	<b>Очистное сооружение вблизи проектируемого проезда № 1282</b>	Строительство
	Площадь участка	2 355,0 кв.м
	Площадь застройки	550,0 кв.м
	Предельная высота объектов капитального строительства	Не более 15 м
	Максимальный процент застройки зоны планируемого размещения объектов капитального строительства	Не устанавливается
	Минимальные отступы от границ земельных участков	Не устанавливаются

№ п/п	Перечень основных требований	Содержание требований
1	2	3
2	<b>Переходные пункты линий электропередачи</b>  Количество  Площадь участков  Площадь застройки  Предельная высота объектов капитального строительства  Максимальный процент застройки зоны планируемого размещения объектов капитального строительства  Минимальные отступы от границ земельных участков	Строительство  2  3 220,0 кв.м 4 140,0 кв.м  2 276 кв.м 2 132 кв.м  Не более 15 м  Не устанавливается  Не устанавливаются
3	<b>Здание канализационной насосной станции у отстойно-разворотной площадки вблизи проектируемого проезда № 597</b>  Площадь участка  Площадь застройки  Предельная высота объектов капитального строительства  Максимальный процент застройки зоны планируемого размещения объектов капитального строительства  Минимальные отступы от границ земельных участков	Строительство  66 кв.м  13,0 кв.м  Не более 9,0 м  Не устанавливается  Не устанавливаются
4	<b>Трансформаторная подстанция</b>  Площадь участка  Площадь застройки  Предельная высота объектов капитального строительства  Максимальный процент застройки зоны планируемого размещения объектов капитального строительства  Минимальные отступы от границ земельных участков	Строительство  524 кв.м  25 кв.м  Не более 5 м  Не устанавливается  Не устанавливаются

## Приложение 10

к постановлению Правительства Москвы  
от 8 августа 2022 г. № 1693-ПП

Внесение изменения в приложение 1 к постановлению Правительства Москвы  
от 1 октября 2019 г. № 1286-ПП

**2.10(1). Перечень зон планируемого размещения объектов капитального строительства к чертежу границ  
зон планируемого размещения линейных объектов**

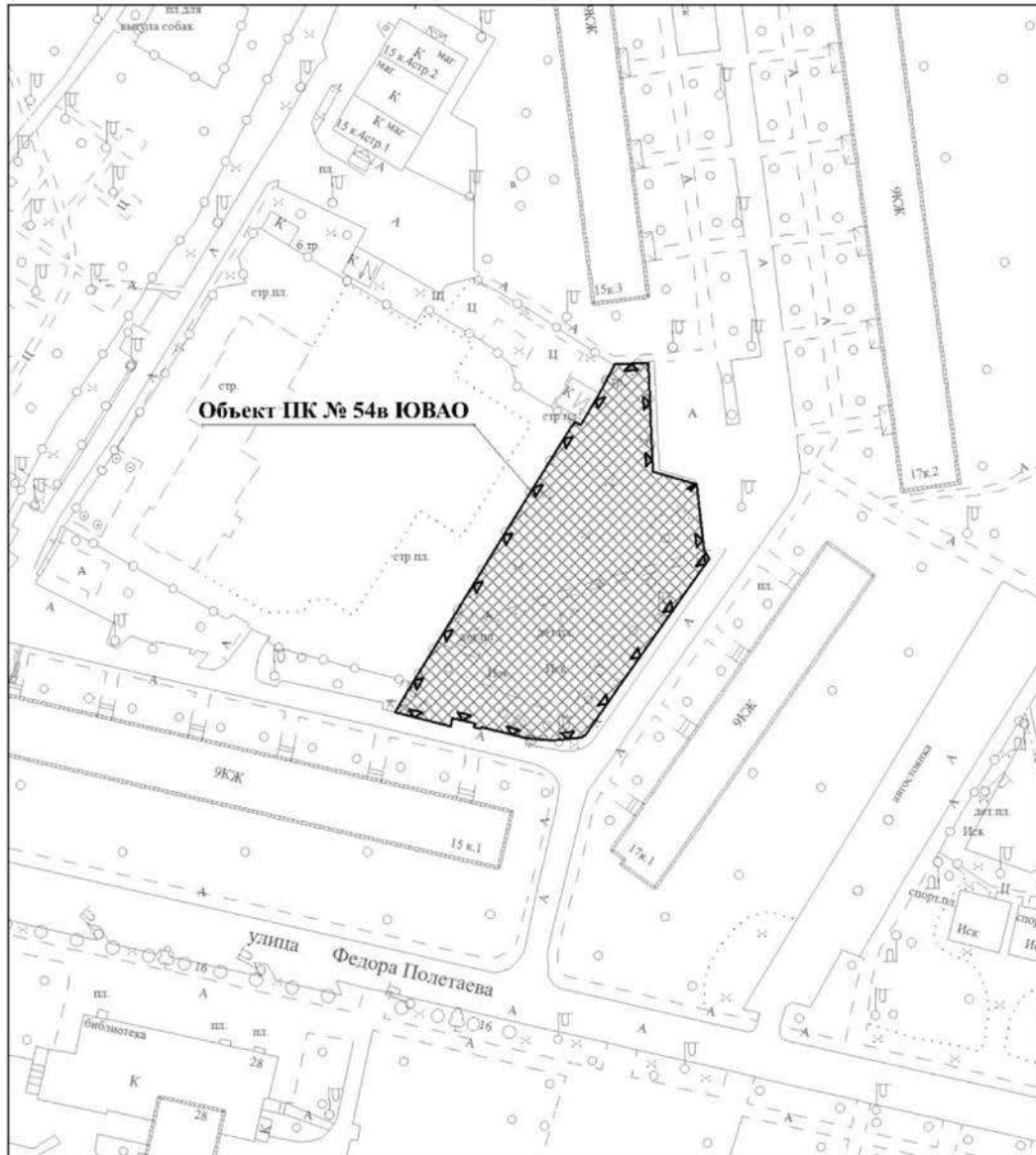
№ п/п	№ зоны на чертеже	Назначение зоны планируемого размещения	Наименование объекта	Характеристики объекта	
				Максимальная площадь, кв.м	Максимальная протяженность, м
1	2	3	4	5	6
1	1	Зоны планируемого размещения наземных сооружений	Участок Северо-Восточной хорды от Косинского шоссе до автомобильной дороги «Москва – Нижний Новгород – Казань», проектируемый проезд № 6656а, проектируемый проезд № 6656б, Проектируемый проезд № 66566, Покровская улица, проектируемый проезд № 598, проектируемый проезд № 265, проектируемый проезд № 287, проектируемый проезд № 595, проектируемый проезд № 597, Зенинское шоссе, проектируемый проезд вдоль северной границы территории депо метрополитена «Руднево», проектируемый проезд вдоль западной границы мусоросжигательного завода № 4 ГУП «Экотехпром», проектируемый проезд № 1271, участок улично-дорожной сети от Северо-Восточной хорды до Красковской улицы, проектируемый проезд № 5976	1 305 940	13 115
2	5	Зона планируемого размещения капитальных объектов инженерной инфраструктуры	Очистные сооружения	2 355,0	-
3	13	Зона планируемого размещения линейных объектов инженерной инфраструктуры	Переходные пункты высоковольтных линий электропередачи	7 360,0	-
4	14	Зона планируемого размещения линейных объектов инженерной инфраструктуры	Инженерные коммуникации	245 260,0	-

№ п/п	№ зоны на чертеже	Назначение зоны планируемого размещения	Наименование объекта	Характеристики объекта	
				Максимальная площадь, кв.м	Максимальная протяженность, м
1	2	3	4	5	6
5	18	Зона планируемого размещения линейных объектов инженерной инфраструктуры	Здание канализационной насосной станции у отстойно-разворотной площадки вблизи проектируемого проезда № 597	66,0	-
6	21	Зона планируемого размещения капитальных объектов инженерной инфраструктуры	Трансформаторная подстанция	524,0	-



## Приложение 11

к постановлению Правительства Москвы  
от 8 августа 2022 г. № 1693-ПП

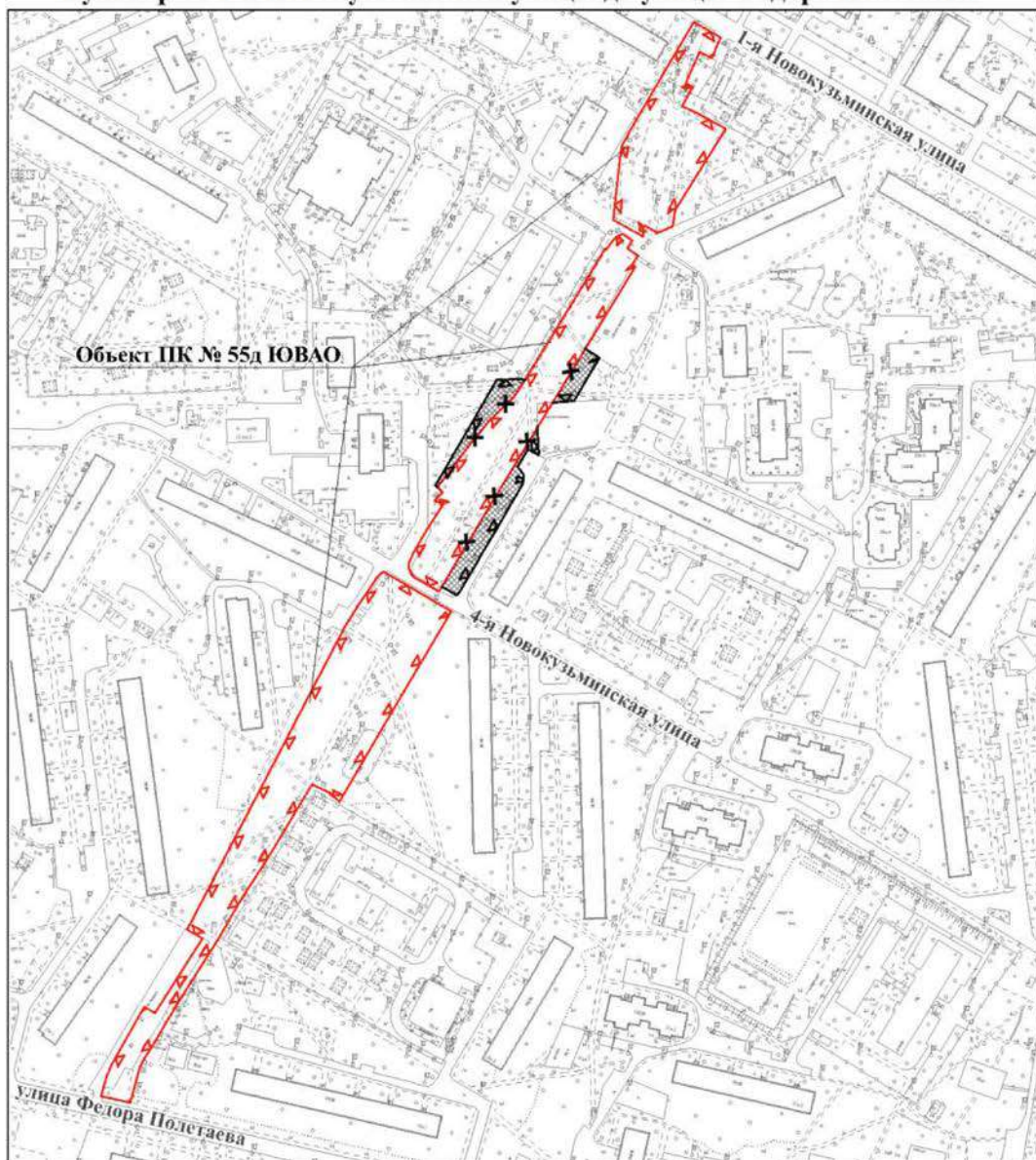
**Схема границ объекта природного комплекса № 54в  
Юго-Восточного административного округа города Москвы "Озелененная  
территория напротив дома 15 корпус 1 по улице Федора Полетаева"**







**УСЛОВНЫЕ ОБОЗНАЧЕНИЯ**

-  устанавливаемые границы объектов природного комплекса города Москвы
-  участок территории, включаемый в состав объекта природного комплекса № 54в Юго-Восточного административного округа города Москвы «Озелененная территория напротив дома 15 корпус 1 по улице Федора Полетаева», площадью 0,28 га

**Схема границ объекта природного комплекса № 55д  
Юго-Восточного административного округа города Москвы  
"Бульвар от 1-й Новокузьяминской улицы до улицы Федора Полетаева"**



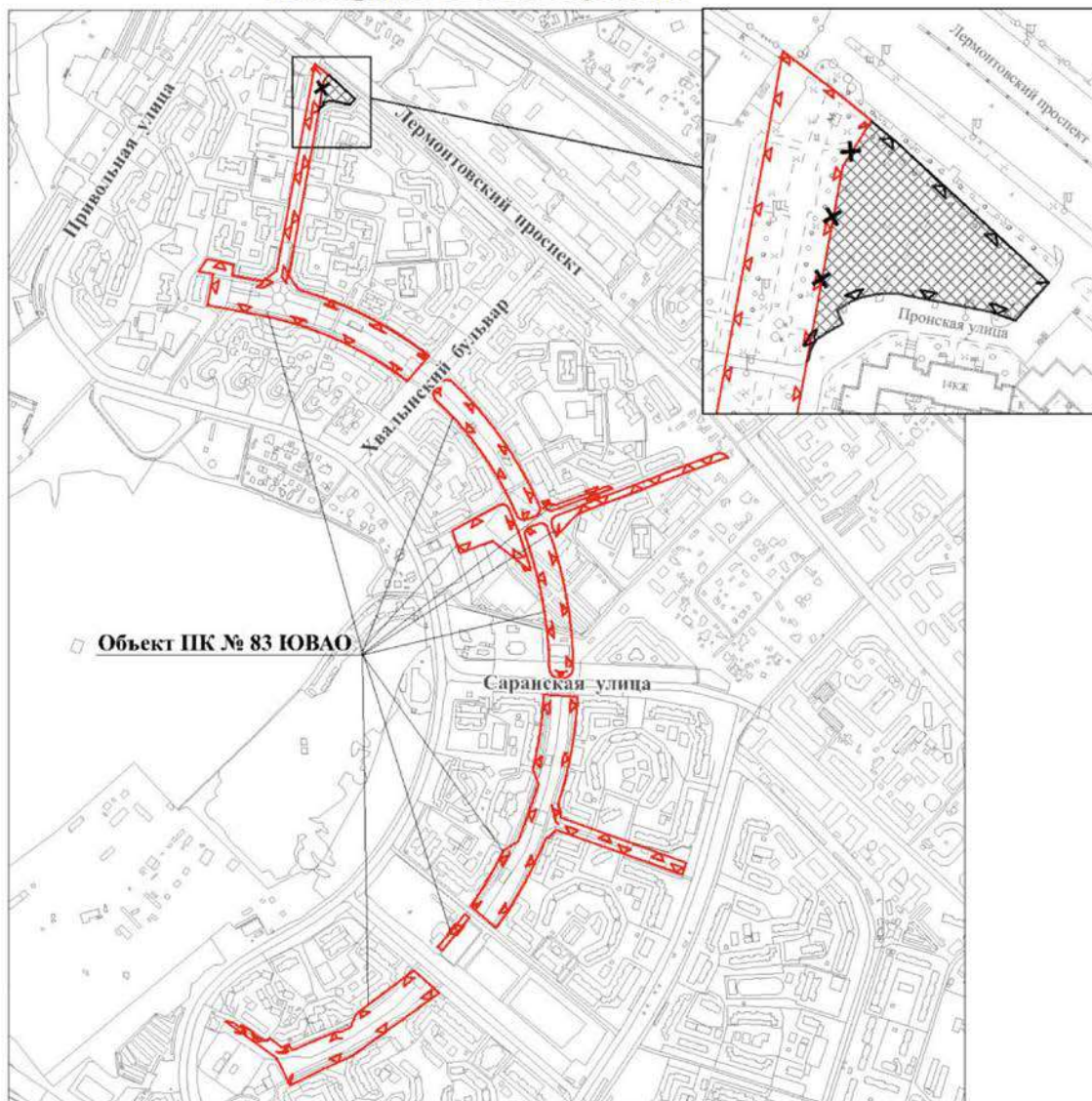
**УСЛОВНЫЕ ОБОЗНАЧЕНИЯ**

-  границы объектов природного комплекса города Москвы
-  отменяемые границы объектов природного комплекса города Москвы
-  устанавливаемые границы объектов природного комплекса города Москвы
-  участки территории, включаемые в состав объекта природного комплекса № 55д Юго-Восточного административного округа города Москвы "Бульвар от 1-й Новокузьяминской улицы до улицы Федора Полетаева", общей площадью 0,18 га





## Приложение 13

к постановлению Правительства Москвы  
от 8 августа 2022 г. № 1693-ПП

**Схема границ объекта природного комплекса № 83  
Юго-Восточного административного округа города Москвы  
"Бульвар (проектный) между Пронской ул. и ул. Авиаконструктора  
Миля, район Выхино-Жулебино"**

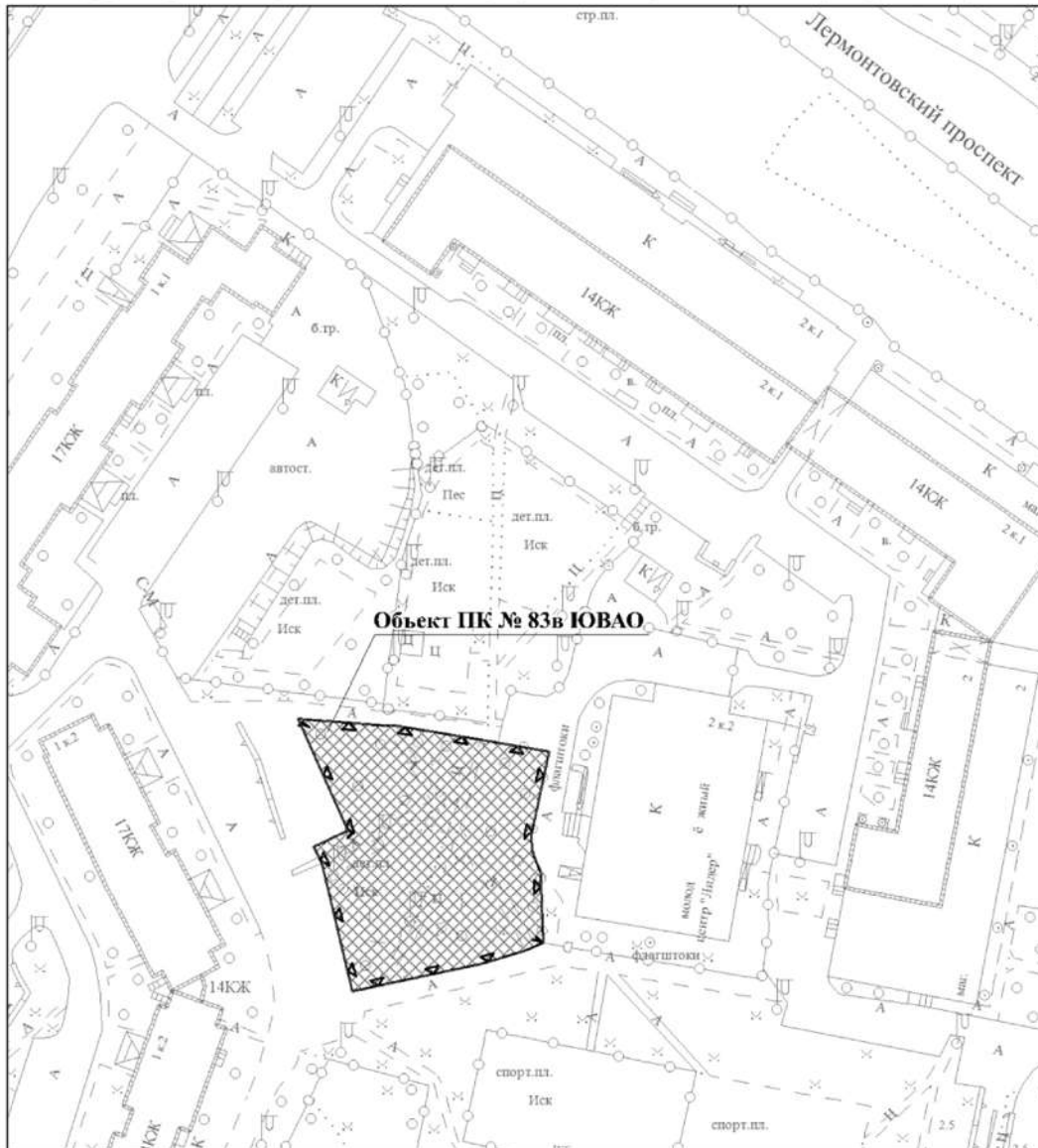


## УСЛОВНЫЕ ОБОЗНАЧЕНИЯ



-  границы объектов природного комплекса города Москвы
-  отменяемые границы объектов природного комплекса города Москвы
-  устанавливаемые границы объектов природного комплекса города Москвы
-  участок территории, включаемый в состав объекта природного комплекса № 83 Юго-Восточного административного округа города Москвы "Бульвар (проектный) между Пронской ул. и ул. Авиаконструктора Миля, район Выхино-Жулебино", площадью 0,25 га



**Схема границ объекта природного комплекса № 83в  
Юго-Восточного административного округа города Москвы "Озелененная  
территория напротив дома 2 корпус 2 по Лермонтовскому проспекту"**

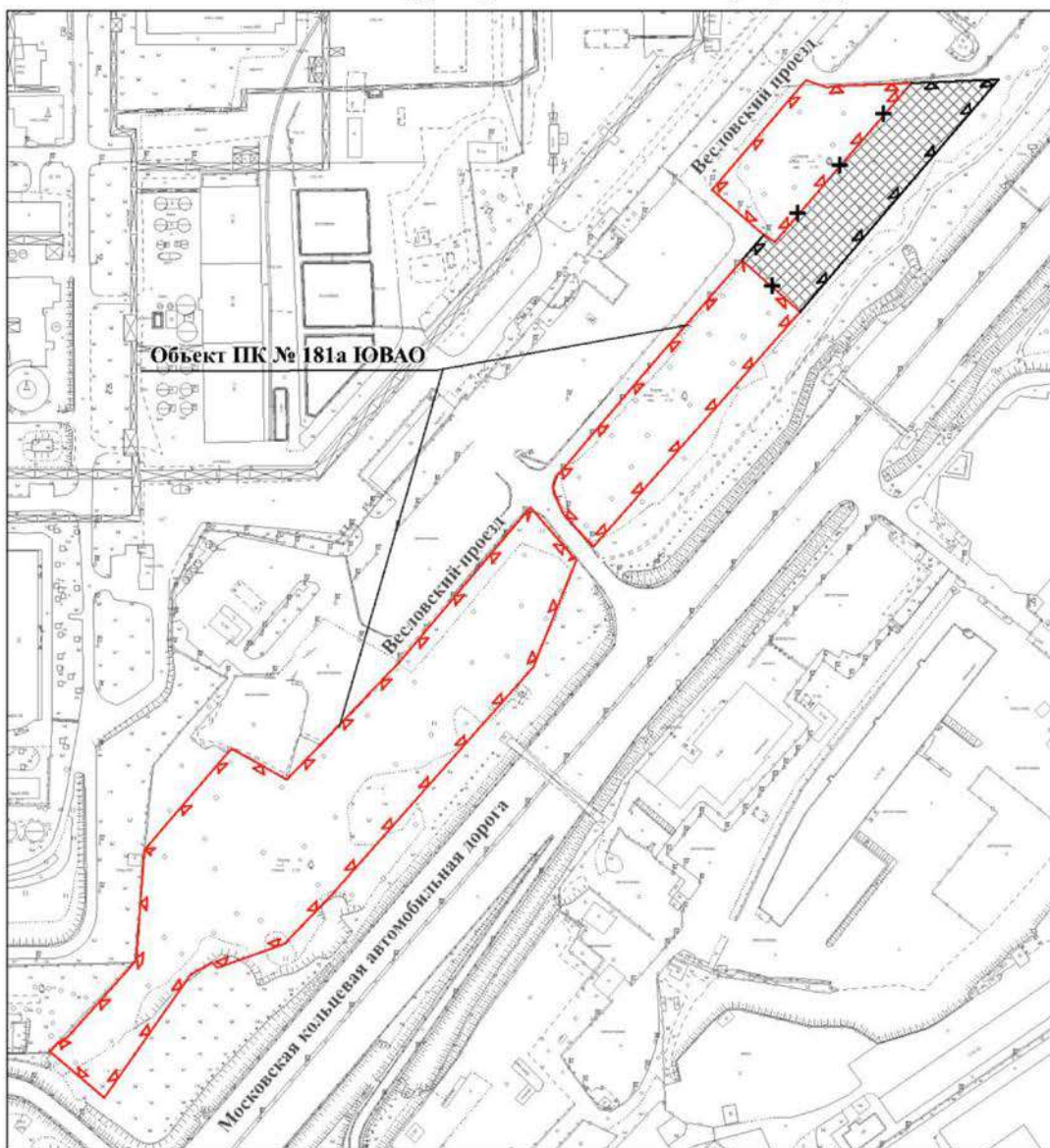


**УСЛОВНЫЕ ОБОЗНАЧЕНИЯ**





-  устанавливаемые границы объектов природного комплекса города Москвы
-  участок территории, включаемый в состав объекта природного комплекса № 83в Юго-Восточного административного округа города Москвы «Озелененная территория напротив дома 2 корпус 2 по Лермонтовскому проспекту», площадью 0,18 га

Приложение 15  
к постановлению Правительства Москвы  
от 8 августа 2022 г. № 1693-ПП

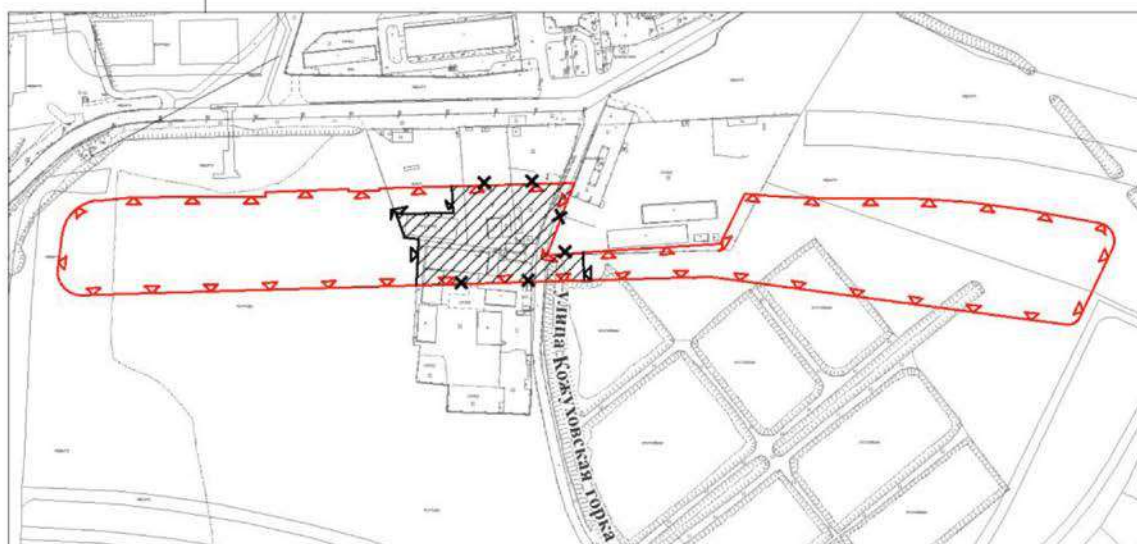
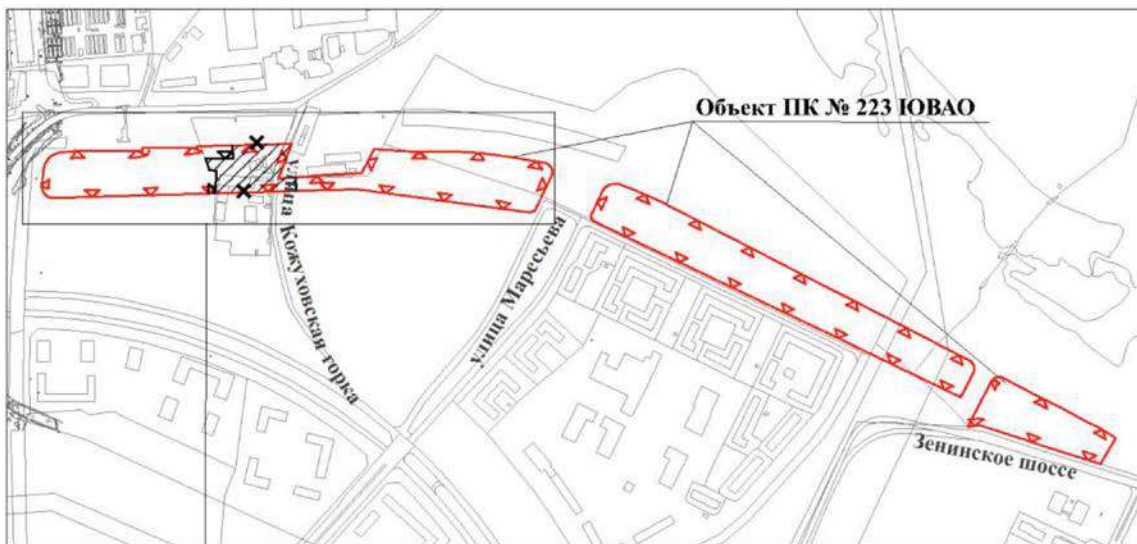
Схема границ объекта природного комплекса № 181а  
Юго-Восточного административного округа города Москвы  
"Озелененная территория по Весловскому проезду"







УСЛОВНЫЕ ОБОЗНАЧЕНИЯ

-  границы объектов природного комплекса города Москвы
-  отменяемые границы объектов природного комплекса города Москвы
-  устанавливаемые границы объектов природного комплекса города Москвы
-  участок территории, включаемый в состав объекта природного комплекса № 181а Юго-Восточного административного округа города Москвы "Озелененная территория по Весловскому проезду", площадью 0,69 га

**Схема границ объекта природного комплекса № 223 Юго-Восточного  
административного округа города Москвы "Озелененная территория  
вдоль улицы Кожуховская Горка"**

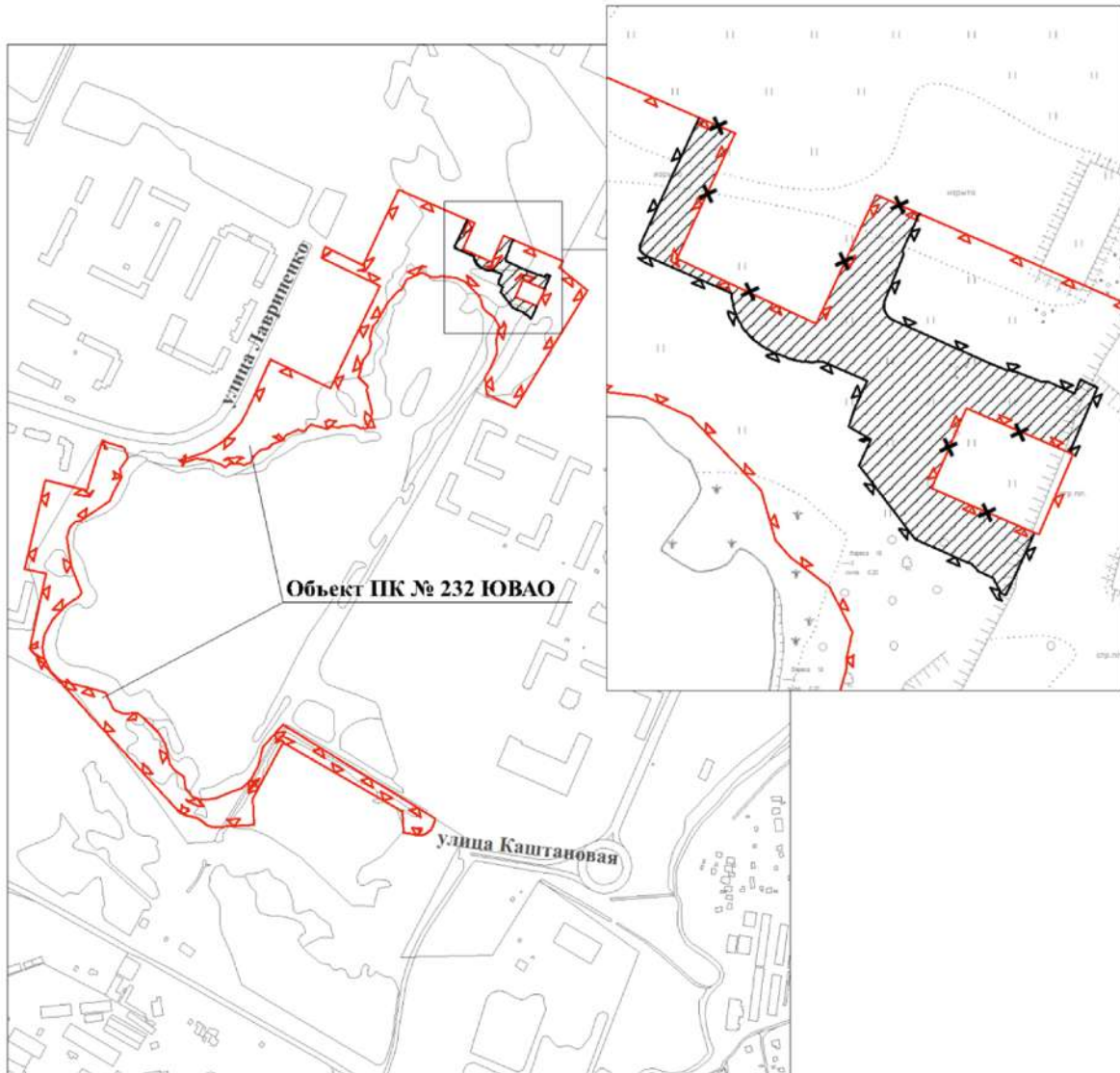


**УСЛОВНЫЕ ОБОЗНАЧЕНИЯ**





-  границы объектов природного комплекса города Москвы
-  отменяемые границы объектов природного комплекса города Москвы
-  устанавливаемые границы объектов природного комплекса города Москвы
-  участок территории, исключаемый из состава объекта природного комплекса № 223 Юго-Восточного административного округа города Москвы "Озелененная территория вдоль улицы Кожуховская Горка", площадью 0,99 га

Приложение 17  
к постановлению Правительства Москвы  
от 8 августа 2022 г. № 1693-ПП

**Схема границ объекта природного комплекса № 232 Юго-Восточного  
административного округа города Москвы "Озелененная территория  
в пойме Черного озера (2 участка)"**



**УСЛОВНЫЕ ОБОЗНАЧЕНИЯ**

-  границы объектов природного комплекса города Москвы
-  отменяемые границы объектов природного комплекса города Москвы
-  устанавливаемые границы объектов природного комплекса города Москвы
-  участок территории, исключаемый из состава объекта природного комплекса № 232 Юго-Восточного административного округа города Москвы "Озелененная территория в пойме Черного озера (2 участка)", площадью 0,57 га

**Приложение 18**  
к постановлению Правительства Москвы  
от 8 августа 2022 г. № 1693-ПП

Внесение изменений в приложение 1 к постановлению Правительства Москвы  
от 19 января 1999 г. № 38

**ПЕРЕЧЕНЬ ТЕРРИТОРИЙ ПРИРОДНОГО КОМПЛЕКСА Г. МОСКВЫ**  
**(кроме особо охраняемых природных территорий и объектов Природного комплекса**  
**Центрального административного округа)**

№ объекта	Наименование объекта Природного комплекса	Режим регулирования градостроительной деятельности	Площадь**, га
1	2	3	4
<b>Юго-Восточный АО</b>			
54в	Озелененная территория напротив дома 15 корпус 1 по улице Федора Полетаева	Озелененная территория общего пользования	0,28
55д	Бульвар от 1-й Новокузьминской улицы до улицы Федора Полетаева	Озелененная территория общего пользования	2,07
83	Бульвар (проектный) между Пронской ул. и ул. Авиаконструктора Миля, район Выхино-Жулебино	Озелененная территория общего пользования	16,30
83в	Озелененная территория напротив дома 2 корпус 2 по Лермонтовскому проспекту	Озелененная территория общего пользования	0,18
181а	Озелененная территория по Весловскому проезду	Озелененная территория общего пользования	5,06
223	Озелененная территория вдоль улицы Кожуховская Горка	Озелененная территория общего пользования	12,29
232	Озелененная территория в пойме Черного озера (2 участка)	Озелененная территория общего пользования	11,80

## О внесении изменений в постановление Правительства Москвы от 28 марта 2017 г. № 120-ПП

Постановление Правительства Москвы от 9 августа 2022 года № 1694-ПП

В соответствии с Градостроительным кодексом Российской Федерации, Законом города Москвы от 25 июня 2008 г. № 28 «Градостроительный кодекс города Москвы», постановлениями Правительства Москвы от 7 апреля 2009 г. № 270-ПП «О создании Городской комиссии по вопросам градостроительства, землепользования и застройки при Правительстве Москвы и об утверждении положений о Городской и окружной комиссиях по вопросам градостроительства, землепользования и застройки при Правительстве Москвы», от 22 марта 2022 г. № 438-ПП «О реализации положений пункта 2 статьи 7 Федерального закона от 14 марта 2022 г. № 58-ФЗ «О внесении изменений в отдельные законодательные акты Российской Федерации» **Правительство Москвы постановляет:**

1. Внести изменения в постановление Правительства Москвы от 28 марта 2017 г. № 120-ПП «Об утверждении правил землепользования и застройки города Москвы»:

1.1. Карту градостроительного зонирования «Границы территориальных зон и виды разрешенного использования земельных участков и объектов капитального строительства. Южный административный округ города Москвы» раздела 1 книги 7 территориальной части правил землепользования и застройки приложения к постановлению дополнить изображением территориальной зоны согласно приложению 1 к настоящему постановлению.

1.2. Карту градостроительного зонирования «Границы территориальных зон, подзон территориальных зон и предельные параметры разрешенного строительства, реконструкции объектов капитального строительства. Южный административный округ города Москвы» раздела 1 книги 7 территориальной части правил землепользования и застройки приложения к постановлению дополнить изображением территориальной зоны согласно приложению 2 к настоящему постановлению.

1.3. Раздел 2 книги 7 территориальной части правил землепользования и застройки приложения к постановлению дополнить подразделом в редакции согласно приложению 3 к настоящему постановлению.

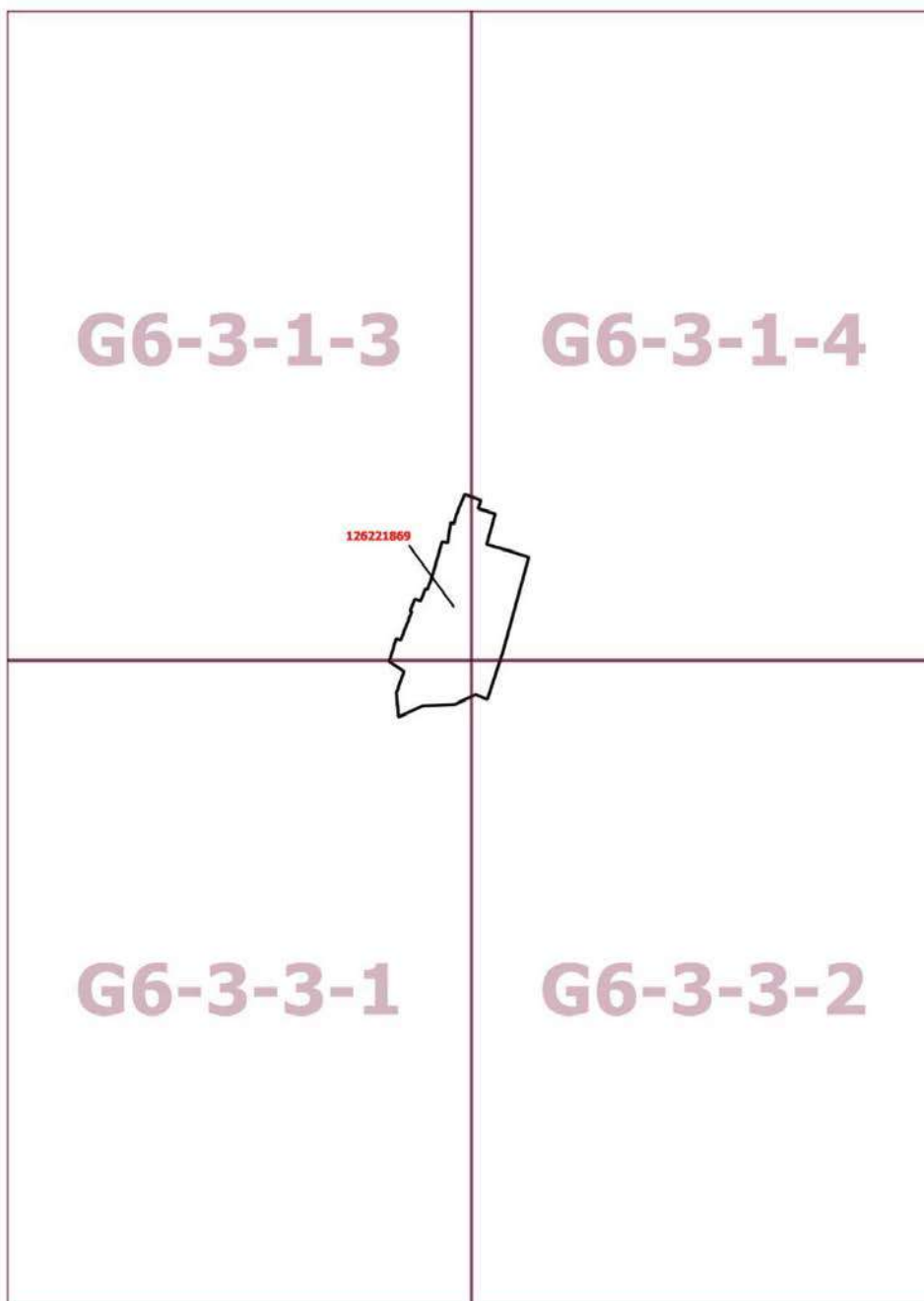
2. Контроль за выполнением настоящего постановления возложить на заместителя Мэра Москвы в Правительстве Москвы по вопросам градостроительной политики и строительства Бочкарева А.Ю.

Мэр Москвы **С.С.Собянин**

**Приложение 1**  
к постановлению Правительства Москвы  
от 9 августа 2022 г. № 1694-ПП

**Внесение изменения в приложение к постановлению Правительства Москвы  
от 28 марта 2017 г. № 120-ПП**

Книга 7  
Карта градостроительного зонирования  
Границы территориальных зон и виды разрешенного использования  
земельных участков и объектов капитального строительства  
Южный административный округ города Москвы



**Приложение 2**  
к постановлению Правительства Москвы  
от 9 августа 2022 г. № 1694-ПП

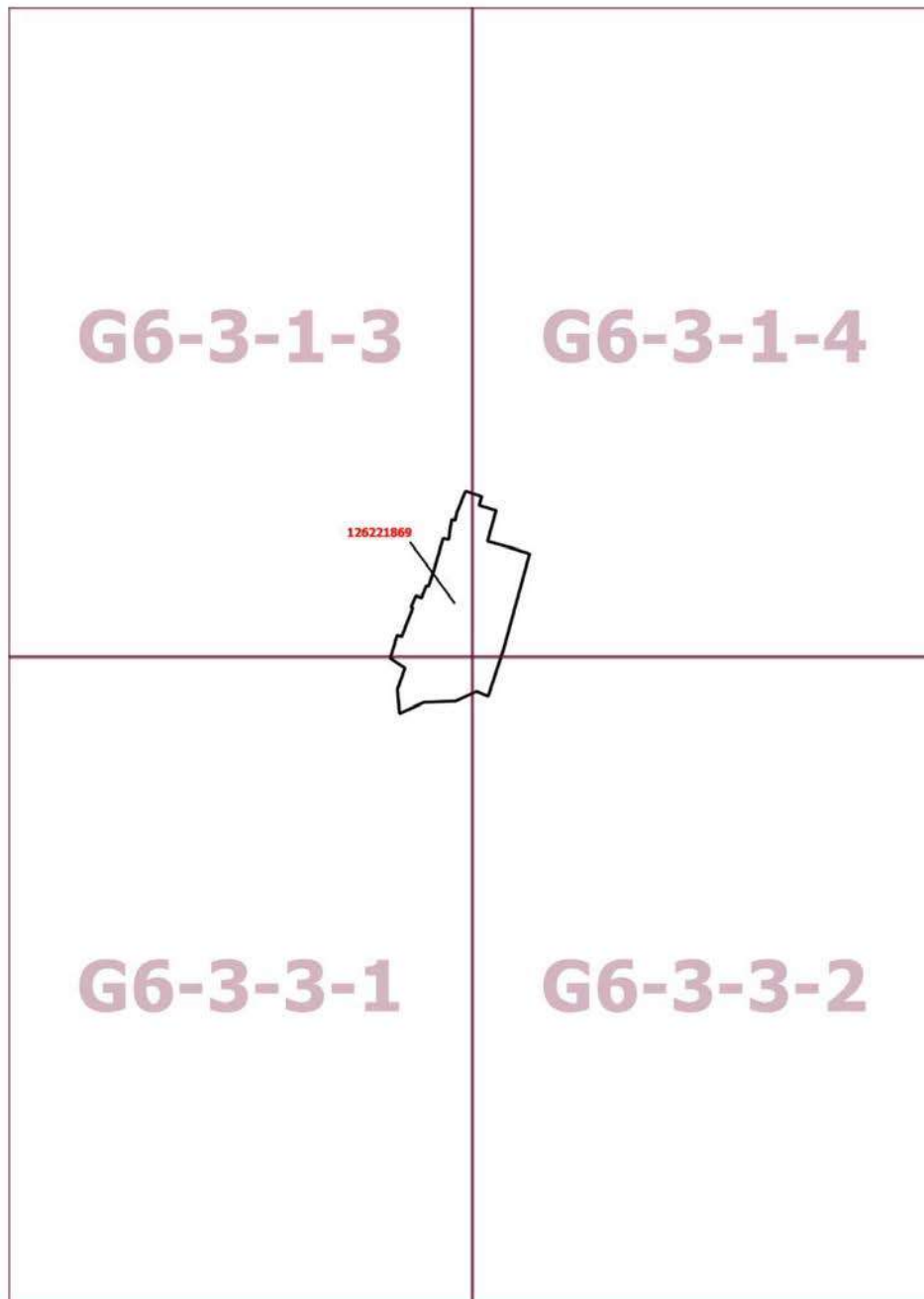
**Внесение изменения в приложение к постановлению Правительства Москвы  
от 28 марта 2017 г. № 120-ПП**

Книга 7

Карта градостроительного зонирования

Границы территориальных зон, подзон территориальных зон и предельные параметры  
разрешенного строительства, реконструкции объектов капитального строительства

Южный административный округ города Москвы





**Приложение 3**  
к постановлению Правительства Москвы  
от 9 августа 2022 г. № 1694-ПП

**Внесение изменения в приложение к постановлению Правительства Москвы  
от 28 марта 2017 г. № 120-ПП**

Книга 7  
Южный административный округ города Москвы

**Пункт 590**

Территориальная зона	126221869
Основные виды разрешенного использования	2.6. Многоэтажная жилая застройка (высотная застройка). 2.7. Обслуживание жилой застройки. 2.7.1. Хранение автотранспорта. 4.1. Деловое управление. 4.4. Магазины. 4.5. Банковская и страховая деятельность. 4.6. Общественное питание. 4.9. Служебные гаражи. 5.1.2. Обеспечение занятий спортом в помещениях. 12.0.1. Улично-дорожная сеть. 12.0.2. Благоустройство территории
Условно разрешенные виды использования	
Вспомогательные виды	
Максимальный процент застройки (%)	Не установлен
Высота застройки (м)	Подтверждается визуально-ландшафтным анализом
Плотность застройки (тыс. кв. м/га)	Не установлена
Минимальные и (или) максимальные размеры земельных участков (га)	
Иные показатели	Суммарная поэтажная площадь объекта в габаритах наружных стен – 41 139 кв. м, в том числе: – жилая – 38 639 кв. м; – нежилая – 2 500 кв. м

## Об утверждении проекта планировки территории, ограниченной Ленинградским шоссе, МКАД и Химкинским водохранилищем

Постановление Правительства Москвы от 9 августа 2022 года № 1706-ПП

В соответствии с Градостроительным кодексом Российской Федерации, Законом города Москвы от 25 июня 2008 г. № 28 «Градостроительный кодекс города Москвы», постановлением Правительства Москвы от 30 апреля 2019 г. № 449-ПП «Об утверждении Положения о составе, порядке подготовки, согласования и представления на утверждение проектов планировки территории в городе Москве» **Правительство Москвы постановляет:**

1. Утвердить проект планировки территории, ограниченной Ленинградским шоссе, МКАД и Химкинским водохранилищем (приложение 1).

2. Изменить границы объекта природного комплекса № 37а Северного административного округа города Москвы «Озелененная территория санитарно-защитной зоны линий электропередачи и газопровода у пересечения Ленинградского шоссе и МКАД», исключив из его состава участок территории площадью 0,01 га, согласно приложению 2 к настоящему постановлению.

3. Исключить из состава природных и озелененных территорий Северного административного округа города Москвы объект природного комплекса № 37г «Сквер у Ленинградского моста» площадью 0,15 га.

4. Изменить границы объекта природного комплекса № 37д Северного административного округа города Москвы «Озелененная территория набережной», исключив из его состава участок территории площадью 0,52 га и включив в его состав участок территории площадью 0,53 га, согласно приложению 3 к настоящему постановлению.

5. Включить в состав природных и озелененных территорий Северного административного округа города Москвы участок территории площадью 0,15 га, образовав объект природного комплекса № 56г «Сквер по адресу: ул.Яхромская, вл.2» и установив его границы согласно приложению 4 к настоящему постановлению.

6. Внести изменения в постановление Правительства Москвы от 19 января 1999 г. № 38 «О проектных предложениях по установлению границ Природного комплекса с их описанием и закреплением актами красных линий» (в редакции постановлений Правительства Москвы от 5 октября 2010 г. № 892-ПП, от 23 декабря 2014 г. № 809-ПП, от 28 июня 2017 г. № 392-ПП, от 23 июля 2019 г. № 920-ПП):

6.1. Пункты 37а, 37д раздела «Северный АО» приложения 1 к постановлению изложить в редакции согласно приложению 5 к настоящему постановлению.

6.2. Пункт 37г раздела «Северный АО» приложения 1 к постановлению признать утратившим силу.

6.3. Раздел «Северный АО» приложения 1 к постановлению дополнить пунктом 56г в редакции согласно приложению 5 к настоящему постановлению.

7. Контроль за выполнением настоящего постановления возложить на заместителя Мэра Москвы в Правительстве Москвы по вопросам градостроительной политики и строительства Бочкарева А.Ю.

Мэр Москвы **С.С.Собянин**

### Приложение 1

к постановлению Правительства Москвы от 9 августа 2022 г. № 1706-ПП

## Проект планировки территории, ограниченной Ленинградским шоссе, МКАД и Химкинским водохранилищем

### 1. Положение о планировке территории

#### 1.1. Пояснительная записка

Территория подготовки проекта планировки расположена в районе Левобережный города Москвы.

Площадь подготовки проекта планировки территории составляет 23,46 га.

Территория подготовки проекта планировки ограничена:

– с севера – Московской кольцевой автомобильной дорогой;

– с востока – Ленинградским шоссе;

– с юга – границами особо охраняемой природной территории регионального значения «Природно-исторический парк «Тушинский», природной и озелененной территории специального назначения объекта природного комплекса № 37в «Озелененная территория технической зоны газопровода в районе Бутаковского залива», проектируемым проездом в красных линиях улично-дорожной сети;

– с запада – береговой линией Химкинского водохранилища.

На рассматриваемой территории расположены объекты производственного и коммунально-складского назначения. Данная застройка полностью сохраняется.

Транспортное обслуживание проектируемой территории осуществляется по техническому съезду с МКАД и проезду к конечной станции отстойно-разворотной площадки наземного городского пассажирского транспорта.

#### 1.2. Предложения проекта планировки по развитию территории

Проектом планировки территории предлагается строительство объектов капитального строительства суммарной поэтажной площадью в габаритах наружных стен 15,50 тыс.кв.м (номера участков на чертеже «Планировочная организация территории с границами зон плани-

руемого размещения объектов капитального строительства»), в том числе:

- речного порта с сопутствующей инфраструктурой суммарной поэтажной площадью в габаритах наружных стен 15,00 тыс.кв.м (участок № 1);

- конечной станции отстойно-разворотной площадки наземного городского пассажирского транспорта суммарной поэтажной площадью в габаритах наружных стен 0,50 тыс.кв.м (участок № 2).

В целях развития транспортной инфраструктуры территории предусматриваются следующие мероприятия (номера участков на чертеже «Планировочная организация территории с границами зон планируемого размещения объектов капитального строительства»):

- реконструкция отстойно-разворотной площадки наземного городского пассажирского транспорта площадью 7977,76 кв.м (участок № 2);

- реконструкция участка магистральной улицы общегородского значения I класса (Ленинградское шоссе) протяженностью 0,14 км с устройством переходно-скоростной полосы (участок № 28);

- реконструкция улицы местного значения с возможностью проезда общественного транспорта (Проектируемый проезд № 1289) шириной в красных линиях 12,0–17,0 м протяженностью 0,66 км (участок № 4);

- реконструкция улицы местного значения (Проектируемый проезд № 1) шириной в красных линиях 15,0 м протяженностью 0,25 км (участок № 30);

- реконструкция съезда с Ленинградского шоссе на пересечении с Проектируемым проездом № 1 и Проектируемым проездом № 2 с организацией кругового движения протяженностью 0,31 км (участки № 30, 31);

- строительство проездов внутреннего пользования протяженностью 0,70 км (параметры проезжей части определяются на последующей стадии проектирования) (участок № 1);

- размещение 6 наземных пешеходных переходов (участок № 4);

- размещение 4 наземных пешеходных переходов (участок № 30);

- устройство одного светофорного объекта (участок № 4);

- устройство одного остановочного пункта наземного городского пассажирского транспорта без размещения павильона (участок № 4);

- размещение одного павильона остановочного пункта наземного городского пассажирского транспорта (участок № 4).

Количество машино-мест – в соответствии с действующими нормативами.

В целях развития инженерного обеспечения территории предусматривается строительство и реконструкция инженерных коммуникаций и сооружений (номера участков на чертеже «Планировочная организация территории с границами зон планируемого размещения объектов капитального строительства»):

- прокладка водопроводных сетей  $D=300$  мм общей протяженностью 1,4 км от действующих магистралей с прокладкой кольцевой разводящей сети (участки № 1, 2, 4);

- прокладка напорно-самотечной сети канализации  $D=160-200$  мм протяженностью 0,8 км в целях канализи-

рования на Люберецкие очистные сооружения (участки № 1, 2, 4, 7, 11);

- строительство канализационной насосной станции – 1 ед. (участок № 1);

- прокладка сетей дождевой канализации  $D=400-500$  мм протяженностью 0,7 км (участки № 1, 4);

- перекладка сетей дождевой канализации  $D=400$  мм протяженностью 0,2 км в целях очистки поверхностного стока на очистном сооружении «Ленинградское шоссе» (участки № 1, 2);

- строительство котельной мощностью 0,6 Гкал/час – 1 ед. (участок № 1);

- прокладка сетей теплоснабжения  $2 \times D_{у50}$  мм –  $2 \times D_{у80}$  мм протяженностью 0,2 км от проектируемой в границах проекта планировки территории котельной мощностью 0,6 Гкал/час (участки № 1, 2);

- прокладка газопровода  $D_{у50}$  мм  $P \leq 1,2$  МПа протяженностью 0,23 км от существующего газопровода в целях газоснабжения от газораспределительной станции «Химки-1» (участки № 1, 4, 7, 39, 40, 47);

- прокладка газопровода  $D_{у100}$  мм  $P \leq 0,3$  МПа протяженностью 0,1 км с вводом в проектируемую котельную (участок № 1);

- строительство газорегуляторного пункта – 1 ед. (участок № 1);

- строительство дизель-генераторной установки мощностью 1,2 Мвт – 1 ед. (участок № 1);

- строительство трансформаторной подстанции 10 кВ с трансформаторами  $2 \times 1000$  кВА – 1 ед. (участок № 1);

- реконструкция трансформаторной подстанции 10 кВ – 1 ед. в целях устройства улично-дорожной сети (участок № 27);

- прокладка распределительных кабельных линий мощностью 10 кВ протяженностью 1,8 км от существующих распределительных сетей в целях осуществления электроснабжения от электроподстанций «Левобережная» и «Химки» (участки № 1, 2, 4);

- прокладка 2-отверстной телефонной канализации с волоконно-оптическими кабелями протяженностью 0,7 км (участки № 1, 4, 32).

Проектом планировки территории предусматриваются мероприятия по обеспечению сохранности и эксплуатационной надежности существующих инженерных коммуникаций, попадающих в зону проведения работ и не подлежащих переустройству.

Параметры прокладываемых и переустраиваемых инженерных коммуникаций уточняются на последующих стадиях проектирования.

В целях реализации проекта планировки территории предусмотрены мероприятия по корректировке в границах объектов природного комплекса города Москвы:

- исключение участка из объекта природного комплекса специального назначения № 37а Северного административного округа города Москвы «Озелененная территория санитарно-защитной зоны линий электропередачи и газопровода у пересечения Ленинградского шоссе и МКАД» площадью 0,01 га (участок № 41 на чертеже «Планировочная организация территории с границами зон планируемого размещения объектов капитального строительства»);

- исключение из состава природных и озелененных территорий Северного административного округа горо-

да Москвы объекта природного комплекса общего пользования № 37г «Сквер у Ленинградского моста» площадью 0,15 га (участок № 31 на чертеже «Планировочная организация территории с границами зон планируемого размещения объектов капитального строительства»);

- исключение участка из объекта природного комплекса общего пользования № 37д Северного административного округа города Москвы «Озелененная территория набережной» площадью 0,52 га и включение в его состав участка площадью 0,53 га (участок № 3 на чертеже «Планировочная организация территории с границами зон планируемого размещения объектов капитального строительства»);

- включение в состав природных и озелененных территорий Северного административного округа города Москвы объекта природного комплекса общего пользования № 56г «Сквер по адресу: ул. Яхромская, вл.2» площадью 0,15 га (за границами подготовки проекта планировки территории).

Проектом планировки территории предусматриваются следующие мероприятия по развитию природных и озелененных территорий общего пользования:

- благоустройство и озеленение территорий общего пользования объекта природного комплекса № 37д Северного административного округа города Москвы «Озелененная территория набережной» площадью 0,65 га (участок № 3);

- благоустройство и озеленение территорий общего пользования объекта природного комплекса № 56г Северного административного округа города Москвы «Сквер по адресу: ул. Яхромская, вл.2» (за границами подготовки проекта планировки территории).

В целях реализации мероприятий проекта планировки территории необходимо предусмотреть разработку проекта санитарно-защитной зоны для речного порта с сопутствующей инфраструктурой (участок № 1).

В составе проекта планировки территории подготовлен проект межевания территории, определены границы земельных участков территории общего пользования, общественных территорий, участков существующих и проектируемых объектов, установлены ограничения по использованию земельных участков. Характеристики земельных участков представлены в разделе 3.2 «Характеристика земельных участков территории» настоящего приложения.

Для реализации планировочных решений потребуются осуществить изъятие в установленном законом порядке земельных участков в соответствии с чертежом «План межевания территории».

### **1.3. Перечень мероприятий по реализации проекта планировки территории и последовательность их выполнения**

Реализация мероприятий проекта планировки территории предусматривается в два этапа.

1.3.1. Первый этап реализации проекта планировки территории предусматривает:

1.3.1.1. Освобождение территории, в том числе:

- изъятие в установленном законом порядке части земельного участка с кадастровым номером 77:09:0001001:1181 площадью 1611 кв.м (участок № 4);

- изъятие части земельного участка с кадастровым номером 77:09:0001001:16 площадью 2625 кв.м (участки № 4, 30);

- изъятие в установленном законом порядке части земельного участка с кадастровым номером 77:09:0001001:2 площадью 173 кв.м (участки № 28, 29, 30);

- изъятие в установленном законом порядке части земельного участка с кадастровым номером 77:09:0001001:30 площадью 1757 кв.м (участки № 29, 30, 31);

- изъятие в установленном законом порядке части земельного участка с кадастровым номером 77:09:0001001:42 площадью 70 кв.м (участки № 29, 31).

1.3.1.2. Строительство речного порта с сопутствующей инфраструктурой суммарной поэтажной площадью в габаритах наружных стен 15,00 тыс.кв.м (участок № 1 на чертеже «Планировочная организация территории с границами зон планируемого размещения объектов капитального строительства»).

1.3.1.3. Мероприятия по развитию транспортного обслуживания территории проекта планировки:

- реконструкция отстойно-разворотной площадки наземного городского пассажирского транспорта площадью 7977,76 кв.м (участок № 2 на чертеже «Планировочная организация территории с границами зон планируемого размещения объектов капитального строительства») с сохранением существующего здания конечной станции (подключенного к городским инженерным коммуникациям) до ввода в эксплуатацию нового здания конечной станции и отстойно-разворотной площадки;

- реконструкция участка магистральной улицы общегородского значения I класса (Ленинградское шоссе) протяженностью 0,14 км с устройством переходно-скоростной полосы (участок № 28 на чертеже «Планировочная организация территории с границами зон планируемого размещения объектов капитального строительства»);

- реконструкция улицы местного значения с возможностью проезда общественного транспорта (Проектируемый проезд № 1289) шириной в красных линиях 12,0–17,0 м протяженностью 0,66 км (участок № 4 на чертеже «Планировочная организация территории с границами зон планируемого размещения объектов капитального строительства»);

- реконструкция улицы местного значения (Проектируемый проезд № 1) шириной в красных линиях 15,0 м протяженностью 0,25 км (участок № 30 на чертеже «Планировочная организация территории с границами зон планируемого размещения объектов капитального строительства»);

- реконструкция съезда с Ленинградского шоссе на пересечении с Проектируемым проездом № 1 и Проектируемым проездом № 2 с организацией кругового движения протяженностью 0,31 км (участки № 30, 31 на чертеже «Планировочная организация территории с границами зон планируемого размещения объектов капитального строительства»);

- строительство проездов внутреннего пользования протяженностью 0,70 км (параметры проезжей части определяются на последующей стадии проектирования) (участок № 1 на чертеже «Планировочная организация

территории с границами зон планируемого размещения объектов капитального строительства»);

- размещение 6 наземных пешеходных переходов (участок № 4 на чертеже «Планировочная организация территории с границами зон планируемого размещения объектов капитального строительства»);

- размещение 4 наземных пешеходных переходов (участок № 30 на чертеже «Планировочная организация территории с границами зон планируемого размещения объектов капитального строительства»);

- устройство одного светофорного объекта (участок № 4 на чертеже «Планировочная организация территории с границами зон планируемого размещения объектов капитального строительства»);

- устройство одного остановочного пункта наземного городского пассажирского транспорта без размещения павильона (участок № 4 на чертеже «Планировочная организация территории с границами зон планируемого размещения объектов капитального строительства»);

- размещение одного павильона остановочного пункта наземного городского пассажирского транспорта (участок № 4 на чертеже «Планировочная организация территории с границами зон планируемого размещения объектов капитального строительства»).

1.3.1.4. Мероприятия по развитию инженерного обеспечения территории проекта планировки:

- прокладка водопроводных сетей  $D=300$  мм протяженностью 1,4 км от действующих магистралей с прокладкой кольцевой разводящей сети (участки № 1, 2, 4 на чертеже «Планировочная организация территории с границами зон планируемого размещения объектов капитального строительства»);

- прокладка напорно-самотечной сети  $D=160-200$  мм протяженностью 0,8 км в целях канализования на Люберецкие очистные сооружения (участки № 1, 2, 4, 7, 11 на чертеже «Планировочная организация территории с границами зон планируемого размещения объектов капитального строительства»);

- строительство канализационной насосной станции – 1 ед. (участок № 1 на чертеже «Планировочная организация территории с границами зон планируемого размещения объектов капитального строительства»);

- прокладка сетей дождевой канализации  $D=400-500$  мм протяженностью 0,7 км (участки № 1, 4 на чертеже «Планировочная организация территории с границами зон планируемого размещения объектов капитального строительства»);

- перекладка сетей дождевой канализации  $D=400$  мм протяженностью 0,2 км в целях очистки поверхностного стока на очистном сооружении «Ленинградское шоссе» (участки № 1, 2 на чертеже «Планировочная организация территории с границами зон планируемого размещения объектов капитального строительства»);

- строительство котельной мощностью 0,6 Гкал/час – 1 ед. (участок № 1 на чертеже «Планировочная организация территории с границами зон планируемого размещения объектов капитального строительства»);

- прокладка сетей теплоснабжения  $2 \times D_{у50}$  мм –  $2 \times D_{у80}$  мм протяженностью 0,2 км от проектируемой в границах проекта планировки территории котельной мощностью 0,6 Гкал/час (участки № 1, 2 на чертеже «Планировочная организация территории с границами

зон планируемого размещения объектов капитального строительства»);

- прокладка газопровода  $D_{у50}$  мм  $P \leq 1,2$  МПа протяженностью 0,23 км от существующего газопровода в целях газоснабжения от газораспределительной станции «Химки-1» (участки № 1, 4, 7, 39, 40, 47 на чертеже «Планировочная организация территории с границами зон планируемого размещения объектов капитального строительства»);

- прокладка газопровода  $D_{у100}$  мм  $P \leq 0,3$  МПа протяженностью 0,1 км с вводом в проектируемую котельную (участок № 1 на чертеже «Планировочная организация территории с границами зон планируемого размещения объектов капитального строительства»);

- строительство газорегуляторного пункта – 1 ед. (участок № 1 на чертеже «Планировочная организация территории с границами зон планируемого размещения объектов капитального строительства»);

- строительство дизель-генераторной установки мощностью 1,2 Мвт – 1 ед. (участок № 1 на чертеже «Планировочная организация территории с границами зон планируемого размещения объектов капитального строительства»);

- строительство трансформаторной подстанции 10 кВ с трансформаторами  $2 \times 1000$  кВА – 1 ед. (участок № 1 на чертеже «Планировочная организация территории с границами зон планируемого размещения объектов капитального строительства»);

- реконструкция трансформаторной подстанции 10 кВ – 1 ед. в целях устройства улично-дорожной сети (участок № 27 на чертеже «Планировочная организация территории с границами зон планируемого размещения объектов капитального строительства»);

- прокладка распределительных кабельных линий мощностью 10 кВ протяженностью 1,8 км от существующих распределительных сетей в целях осуществления электроснабжения от электроподстанций «Левобережная» и «Химки» (участки № 1, 2, 4 на чертеже «Планировочная организация территории с границами зон планируемого размещения объектов капитального строительства»);

- прокладка 2-отверстной телефонной канализации с волоконно-оптическими кабелями протяженностью 0,7 км (участки № 1, 4, 32 на чертеже «Планировочная организация территории с границами зон планируемого размещения объектов капитального строительства»).

При проведении работ предусмотреть мероприятия, направленные на сохранность и эксплуатационную надежность существующих инженерных коммуникаций, попадающих в зону проведения работ, а также по установлению границ охранных зон инженерных коммуникаций и сооружений. Параметры инженерной инфраструктуры уточняются на последующих стадиях проектирования. В целях защиты существующих инженерных коммуникаций, попадающих в зону линейных объектов, предлагается проведение мероприятий по их сохранности – заключение в футляр, щит, обойму и т.д. Объем работ по перекладке, переустройству и реконструкции существующих сетей с сохранением обеспечения потребителей и строительству новых сетей будет уточняться при разработке проектной документации в соответствии

с техническими условиями эксплуатирующих организаций.

1.3.1.5. Мероприятия по развитию природных и озелененных территорий – благоустройство и озеленение территории общего пользования объекта природного комплекса № 37д Северного административного округа города Москвы «Озелененная территория набережной» площадью 0,65 га (участок № 3 на чертеже «Планировочная организация территории с границами зон планируемого размещения объектов капитального строительства»).

1.3.1.6. Мероприятия по улучшению экологического состояния окружающей среды – разработка проекта санитарно-защитной зоны – 1 ед. (участок № 1 на чертеже «Планировочная организация территории с границами зон планируемого размещения объектов капитального строительства») на последующей стадии проектирования.

1.3.2. Второй этап реализации проекта планировки территории предусматривает строительство конечной станции отстойно-разворотной площадки наземного городского пассажирского транспорта суммарной поэтажной площадью в габаритах наружных стен 0,50 тыс.кв.м (участок № 2 на чертеже «Планировочная организация территории с границами зон планируемого размещения объектов капитального строительства»).



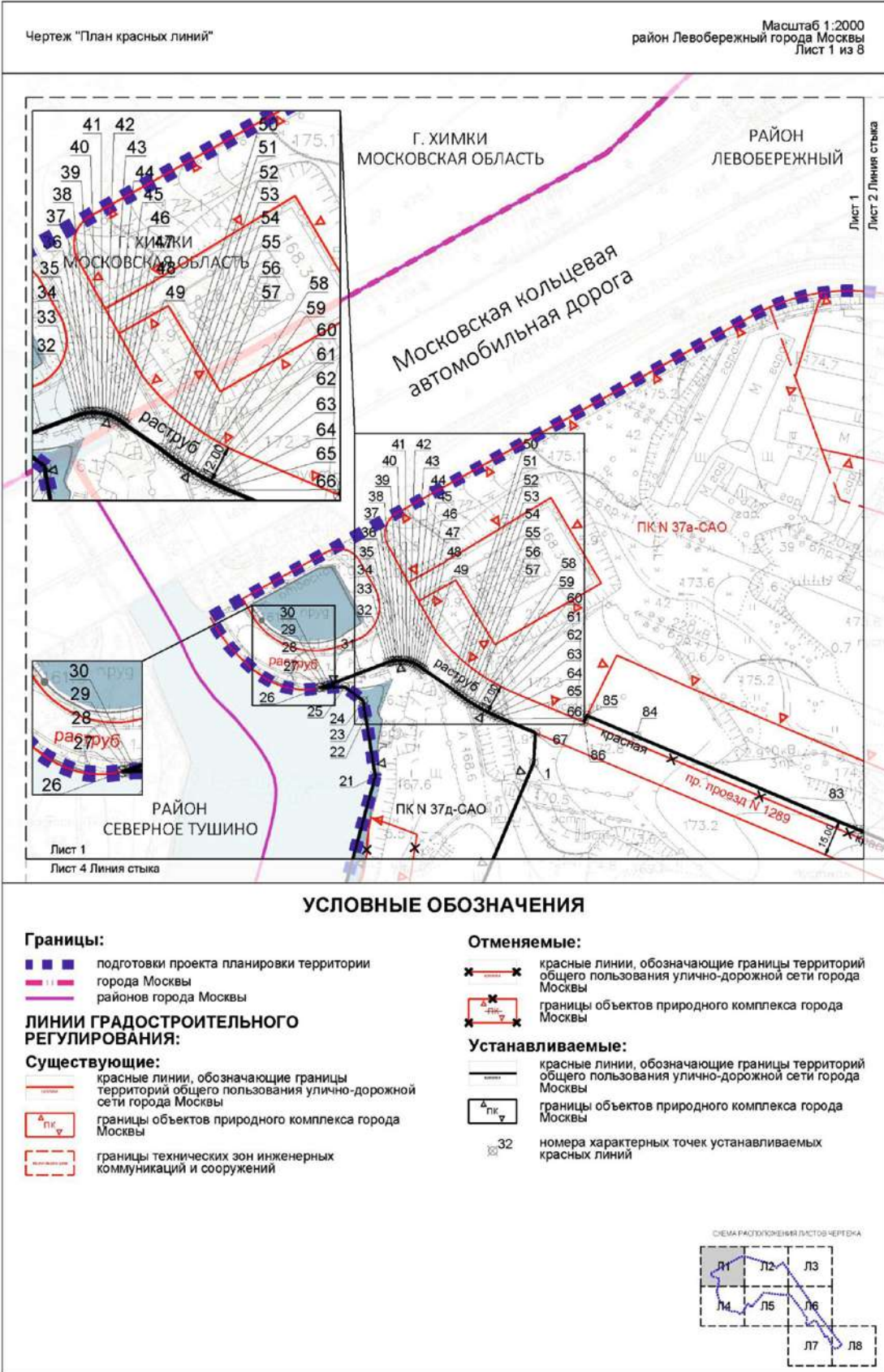
1	2	3	4	5	6	7	8	9	10	11	12
22	-	3.1.1	0,01	-	-	-	-	-	-	-	-
1	2	3	4	5	6	7	8	9	10	11	12
26	-	4.9.1.1	0,13	Ф <sup>3</sup>	Ф <sup>3</sup>	Ф <sup>3</sup>	-	0,04	-	-	-
28	-	7.2.2, 12.0.1	2,35	-	-	-	-	-	-	-	-
29	-	7.2.2, 12.0.1	0,90	0	0	0	-	-	-	-	-
30	-	12.0.1	0,53	0	0	0	-	-	-	-	-
31	-	12.0.1	0,15	0	0	0	-	-	-	-	-
32	-	7.2.2, 12.0.1	0,06	0	0	0	-	-	-	-	-
35	-	12.0.2	0,27	-	-	-	-	-	-	-	-
36	-	12.0.2	0,12	-	-	-	-	-	-	-	-
43	-	2.7.1, 4.1, 4.4, 4.6, 4.9, 4.9.1.3, 4.9.1.4	0,01	-	-	-	-	-	-	-	-
45	-	7.2.2, 12.0.1	0,02	-	-	-	-	-	-	-	-
46	-	7.2.2, 7.2.3, 7.3, 7.4, 12.0.1, 12.0.2	0,10	-	-	-	-	-	-	-	-

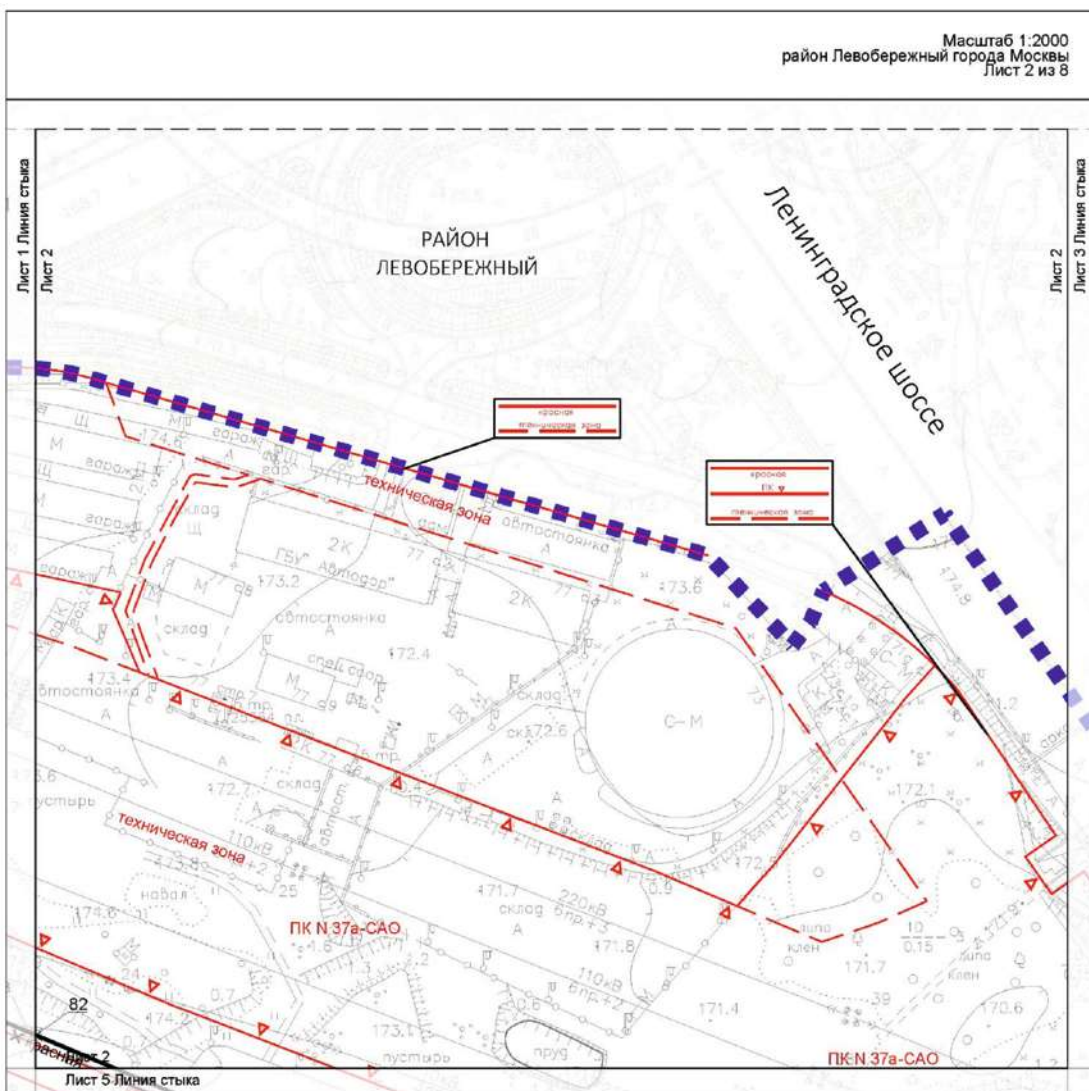
<sup>1</sup> Описание кодов видов разрешенного использования земельных участков и объектов капитального строительства представлено в таблице 1 раздела 3.2 главы 3 книги 1 территориальной части правил землепользования и застройки города Москвы, утвержденным Правительством Москвы от 28 марта 2017 г. № 120-ПП «Об утверждении правил землепользования и застройки города Москвы».

<sup>2</sup> Вспомогательные коды видов разрешенного использования земельных участков и объектов капитального строительства 4.1, 4.9, 6.9, 6.9.1.

<sup>3</sup> Фактическое использование – в качестве основных видов разрешенного использования земельных участков и объектов капитального строительства устанавливаются виды разрешенного использования уполномоченных земельных участков и объектов капитального строительства, сведения о которых содержатся в Едином государственном реестре недвижимости.







### УСЛОВНЫЕ ОБОЗНАЧЕНИЯ

#### Границы:

- ■ ■ ■ границы: подготовки проекта планировки территории

#### ЛИНИИ ГРАДОСТРОИТЕЛЬНОГО РЕГУЛИРОВАНИЯ:

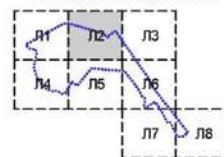
##### Существующие:

- красные линии, обозначающие границы территорий общего пользования улично-дорожной сети города Москвы
- ▲ ПК ▲ границы объектов природного комплекса города Москвы
- границы технических зон инженерных коммуникаций и сооружений

#### Устанавливаемые:

- красные линии, обозначающие границы территорий общего пользования улично-дорожной сети города Москвы
- ⊙ 32 номера характерных точек устанавливаемых красных линий

СХЕМА РАСПОЛОЖЕНИЯ ЛИСТОВ ЧЕРТЕКА





### УСЛОВНЫЕ ОБОЗНАЧЕНИЯ

#### Границы:

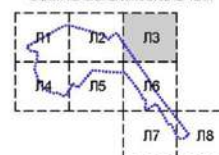
- ■ ■ подготовки проекта планировки территории

#### ЛИНИИ ГРАДОСТРОИТЕЛЬНОГО РЕГУЛИРОВАНИЯ:

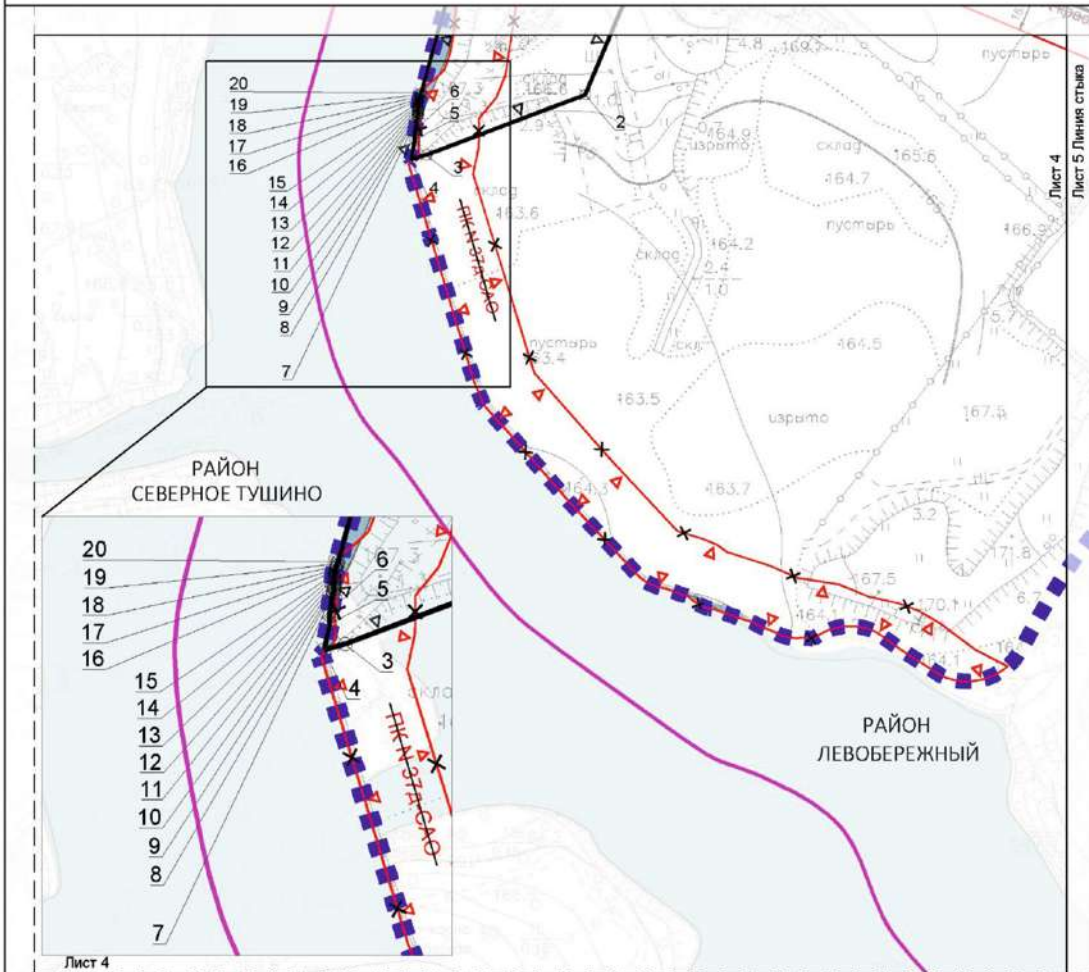
##### Существующие:

- красные линии, обозначающие границы территорий общего пользования улично-дорожной сети города Москвы
- границы объектов природного комплекса города Москвы
- границы технических зон инженерных коммуникаций и сооружений

СХЕМА РАСПОЛОЖЕНИЯ ЛИСТОВ ЧЕРТЕЖА



Масштаб 1:2000  
район Левобережный города Москвы  
Лист 4 из 8



**УСЛОВНЫЕ ОБОЗНАЧЕНИЯ**

**Границы:**

- ■ ■ подготовки проекта планировки территории
- районов города Москвы

**ЛИНИИ ГРАДОСТРОИТЕЛЬНОГО РЕГУЛИРОВАНИЯ:**

**Существующие:**

- красные линии, обозначающие границы территорий общего пользования улично-дорожной сети города Москвы
- ▲ ПК ▼ границы объектов природного комплекса города Москвы

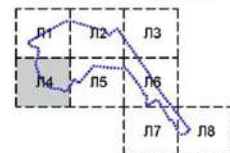
**Отменяемые:**

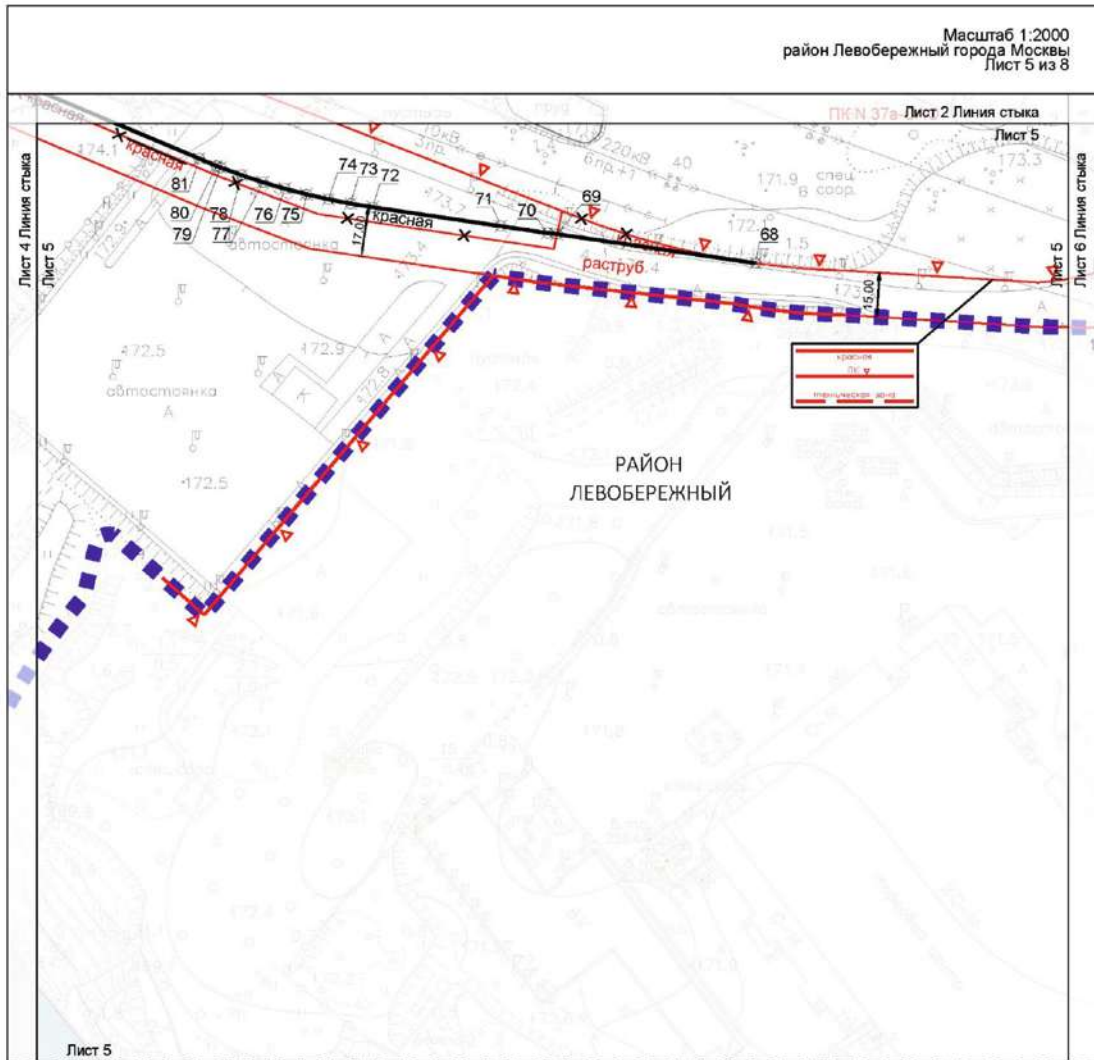
- красные линии, обозначающие границы территорий общего пользования улично-дорожной сети города Москвы
- ▲ ПК ▼ границы объектов природного комплекса города Москвы

**Устанавливаемые:**

- ▲ ПК ▼ границы объектов природного комплекса города Москвы
- 32 номера характерных точек устанавливаемых красных линий

СИСТЕМА РАСПОЛОЖЕНИЯ ЛИСТОВ ЧЕРТЕЖА





### УСЛОВНЫЕ ОБОЗНАЧЕНИЯ

**Границы:**

■ ■ ■ подготовки проекта планировки территории

**ЛИНИИ ГРАДОСТРОИТЕЛЬНОГО РЕГУЛИРОВАНИЯ:**

**Существующие:**

- красные линии, обозначающие границы территорий общего пользования улично-дорожной сети города Москвы
- границы объектов природного комплекса города Москвы
- границы технических зон инженерных коммуникаций и сооружений

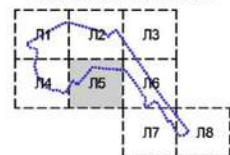
**Отменяемые:**

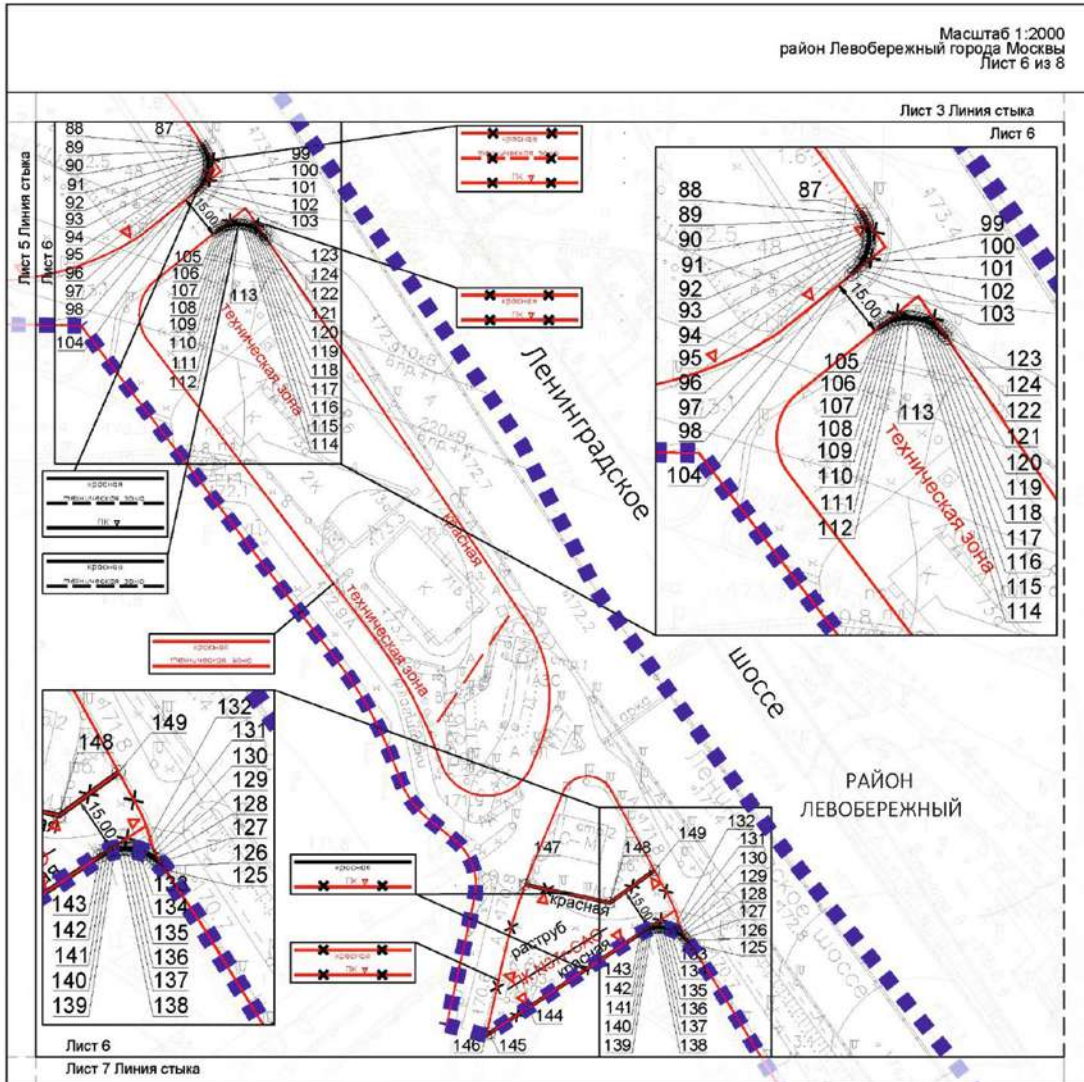
красные линии, обозначающие границы территорий общего пользования улично-дорожной сети города Москвы

**Устанавливаемые:**

- красные линии, обозначающие границы территорий общего пользования улично-дорожной сети города Москвы
- номера характерных точек устанавливаемых красных линий

СХЕМА РАСПОЛОЖЕНИЯ ЛИСТОВ ЧЕРТЕЖА





### УСЛОВНЫЕ ОБОЗНАЧЕНИЯ

#### Границы:

- ■ ■ подготовки проекта планировки территории

#### ЛИНИИ ГРАДОСТРОИТЕЛЬНОГО РЕГУЛИРОВАНИЯ:

##### Существующие:

- красные линии, обозначающие границы территорий общего пользования улично-дорожной сети города Москвы
- ▲ ПК, ПУ границы объектов природного комплекса города Москвы
- границы технических зон инженерных коммуникаций и сооружений

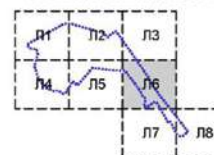
#### Отменяемые:

- красные линии, обозначающие границы территорий общего пользования улично-дорожной сети города Москвы
- ▲ ПК, ПУ границы объектов природного комплекса города Москвы
- границы технических зон инженерных коммуникаций и сооружений

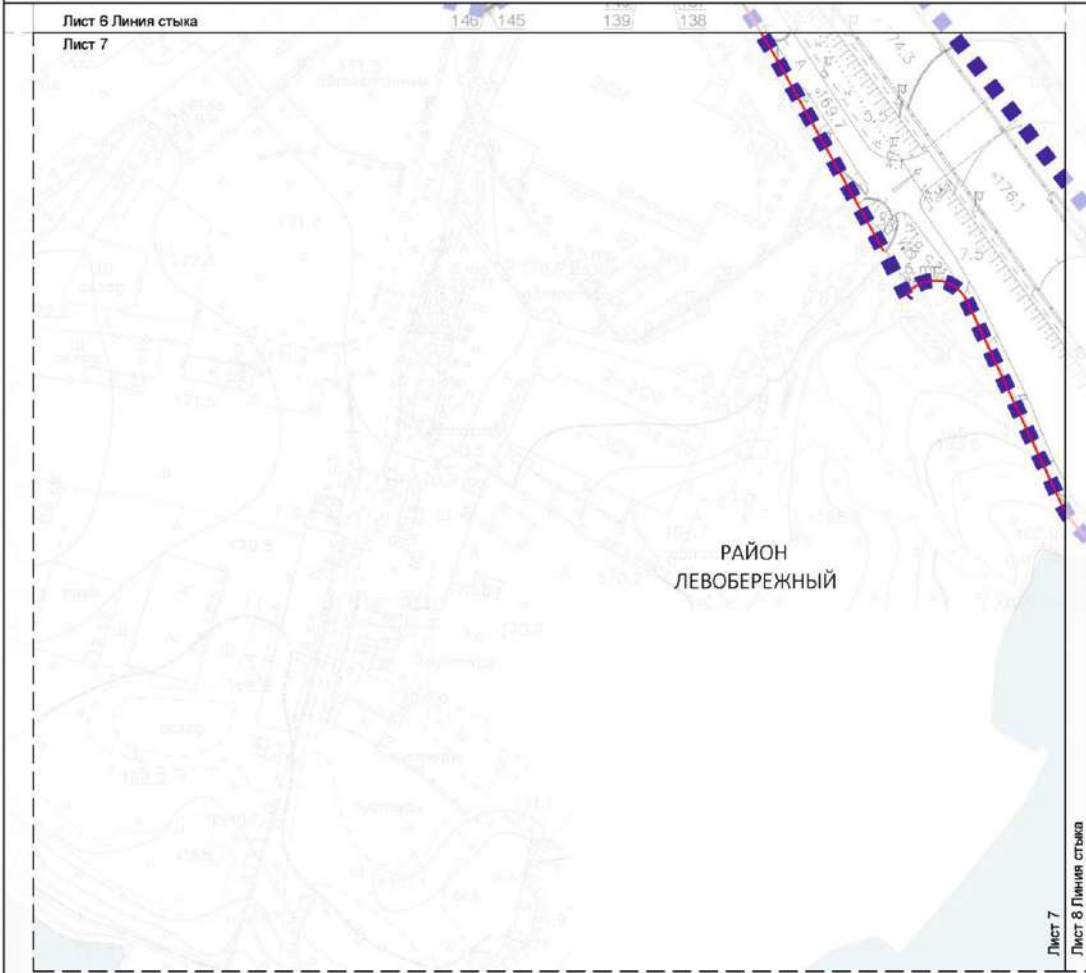
#### Устанавливаемые:

- красные линии, обозначающие границы территорий общего пользования улично-дорожной сети города Москвы
- ▲ ПК, ПУ границы объектов природного комплекса города Москвы
- границы технических зон инженерных коммуникаций и сооружений
- 32 номера характерных точек устанавливаемых красных линий

СХЕМА РАСПОЛОЖЕНИЯ ЛИСТОВ ЧЕРТЕЖА



Масштаб 1:2000  
район Левобережный города Москвы  
Лист 7 из 8



**УСЛОВНЫЕ ОБОЗНАЧЕНИЯ**

**Границы:**

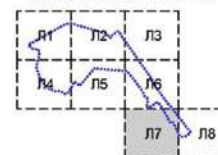
■ ■ ■ подготовки проекта планировки территории

**ЛИНИИ ГРАДОСТРОИТЕЛЬНОГО РЕГУЛИРОВАНИЯ:**

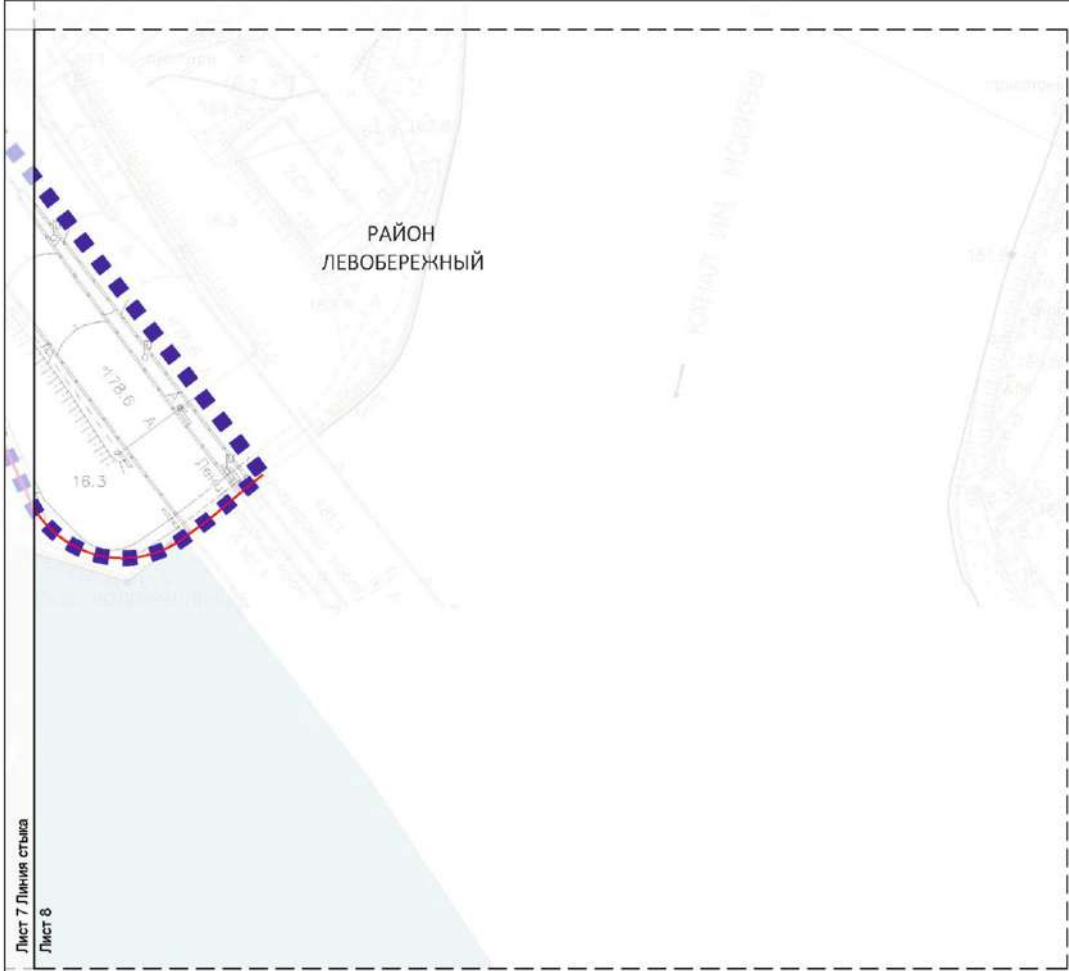
**Существующие:**

— красные линии, обозначающие границы территорий общего пользования улично-дорожной сети города Москвы

СХЕМА РАСПОЛОЖЕНИЯ ЛИСТОВ ЧЕРТЕЖА



Масштаб 1:2000  
район Левобережный города Москвы  
Лист 8 из 8



### УСЛОВНЫЕ ОБОЗНАЧЕНИЯ

**Границы:**

-  подготовка проекта планировки территории

**ЛИНИИ ГРАДОСТРОИТЕЛЬНОГО РЕГУЛИРОВАНИЯ:**

**Существующие:**


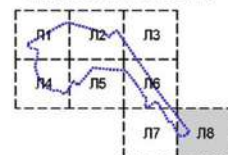
-  красные линии, обозначающие границы территорий общего пользования улично-дорожной сети города Москвы

СХЕМА РАСПОЛОЖЕНИЯ ЛИСТОВ ЧЕРТЕЖА





**Перечень координат характерных точек красных линий**  
к чертежу «План красных линий»

№ точки	Координаты точки (Система координат, используемая для ведения Единого государственного реестра недвижимости)	
	X	Y
1	2	3
1	23553.904	-3642.2935
2	23493.4535	-3667.7068
3	23473.122	-3721.5104
4	23471.62	-3726.82
5	23478.19	-3725.44
6	23481.42	-3725.44
7	23485.87	-3724.61
8	23487.0627	-3724.2335
9	23487.3329	-3724.2728
10	23487.9543	-3724.3326
11	23488.5779	-3724.3621
12	23489.2023	-3724.3614
13	23489.8259	-3724.3303
14	23490.4471	-3724.269
15	23491.0647	-3724.1778
16	23491.6771	-3724.0566
17	23492.2831	-3723.9058
18	23492.8807	-3723.7257
19	23493.4691	-3723.5171
20	23494.0467	-3723.2801
21	23548.24	-3708.45
22	23573.35	-3712.51
23	23577.58	-3713.36
24	23579.7	-3713.39
25	23585.6216	-3721.2439
26	23585.2773	-3731.7557
27	23585.3743	-3731.327
28	23585.692	-3730.148
29	23586.0575	-3728.9828
30	23586.4702	-3727.8335

№ точки	Координаты точки (Система координат, используемая для ведения Единого государственного реестра недвижимости)	
	X	Y
1	2	3
31	23591.5535	-3714.532
32	23595.7293	-3703.6052
33	23596.0637	-3702.6314
34	23596.3304	-3701.6368
35	23596.5283	-3700.6263
36	23596.6564	-3699.6047
37	23596.6695	-3699.3722
38	23596.7097	-3698.6563
39	23596.7011	-3697.547
40	23596.6176	-3696.5207
41	23596.4638	-3695.5026
42	23596.2405	-3694.4974
43	23595.9488	-3693.5099
44	23595.5901	-3692.5447
45	23595.1659	-3691.6065
46	23594.6784	-3690.6995
47	23594.1299	-3689.8281
48	23593.5228	-3688.9964
49	23592.8601	-3688.2083
50	23585.3252	-3677.2463
51	23584.3495	-3676.0151
52	23583.3951	-3674.7674
53	23582.4621	-3673.5034
54	23581.551	-3672.2237
55	23580.6619	-3670.9286
56	23579.7951	-3669.6185
57	23578.9509	-3668.2937
58	23578.1295	-3666.9546
59	23577.3312	-3665.6016
60	23576.5561	-3664.2352

№ точки	Координаты точки (Система координат, используемая для ведения Единого государственного реестра недвижимости)	
	X	Y
1	2	3
61	23575.8046	-3662.8557
62	23575.0768	-3661.4635
63	23574.373	-3660.0591
64	23573.6933	-3658.6428
65	23573.0379	-3657.2151
66	23572.4071	-3655.7764
67	23566.4171	-3641.5522
№ точки	Координаты точки (Система координат, используемая для ведения Единого государственного реестра недвижимости)	
	X	Y
1	2	3
68	23466.3505	-3260.5171
69	23476.2113	-3327.8701
70	23476.5642	-3331.1305
71	23478.909	-3347.0046
72	23485.3086	-3390.3419
73	23486.544	-3397.8958
74	23488.0128	-3405.4079
75	23489.7137	-3412.8708
76	23491.645	-3420.2775
77	23493.8049	-3427.6207
78	23496.1913	-3434.8935
79	23498.8019	-3442.0889
80	23499.3174	-3443.4438
81	23501.8265	-3449.2628
82	23524.9054	-3504.1505
83	23525.9628	-3506.6651
84	23564.9292	-3599.3377
85	23573.6101	-3619.9831
86	23570.9153	-3621.3139

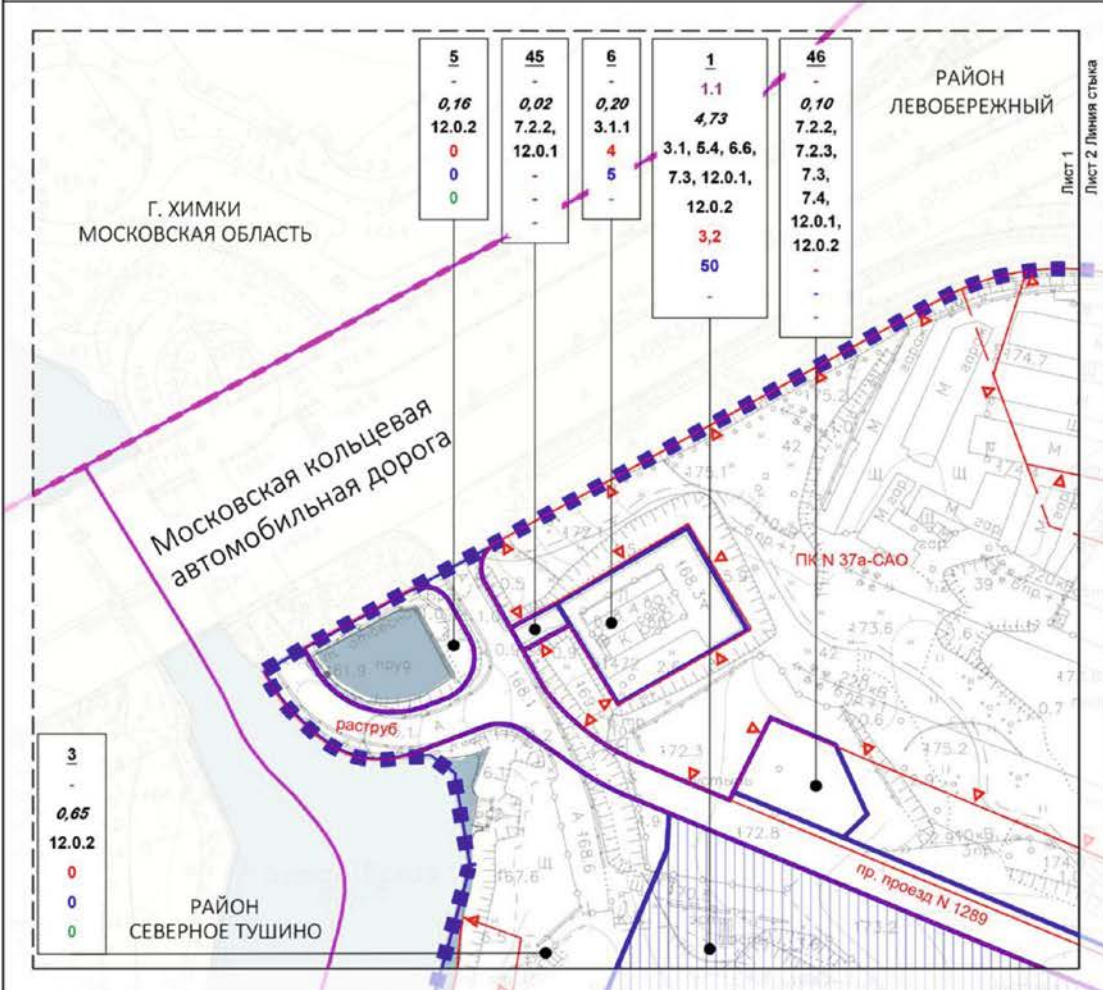
№ точки	Координаты точки (Система координат, используемая для ведения Единого государственного реестра недвижимости)	
	X	Y
1	2	3
87	23506.0369	-3097.8465
88	23505.1423	-3097.294
89	23504.2027	-3096.822
90	23503.2254	-3096.4341
91	23502.2178	-3096.1332
92	23501.1879	-3095.9216
93	23500.1433	-3095.801
94	23499.0922	-3095.7723
95	23498.0426	-3095.8358
96	23497.0026	-3095.9909
97	23495.9802	-3096.2364
98	23494.9832	-3096.5705
99	23494.0193	-3096.9906
100	23493.0958	-3097.4934
101	23492.2199	-3098.0752
102	23491.3983	-3098.7314
103	23490.6373	-3099.457
104	23489.9428	-3100.2465
№ точки	Координаты точки (Система координат, используемая для ведения Единого государственного реестра недвижимости)	
	X	Y
1	2	3
105	23476.2834	-3093.2927
106	23476.9007	-3092.4527
107	23477.4427	-3091.5624
108	23477.9053	-3090.6283
109	23478.2852	-3089.6576
110	23478.5794	-3088.6576
111	23478.7857	-3087.6359
112	23478.9026	-3086.6001

№ точки	Координаты точки (Система координат, используемая для ведения Единого государственного реестра недвижимости)	
	X	Y
1	2	3
113	23478.9291	-3085.5581
114	23478.8651	-3084.5177
115	23478.7111	-3083.4868
116	23478.4682	-3082.4731
117	23478.1382	-3081.4843
118	23477.7237	-3080.528
119	23477.2277	-3079.6111
120	23476.6541	-3078.7408
121	23476.007	-3077.9236
122	23475.2915	-3077.1656
123	23474.513	-3076.4725
124	23473.6772	-3075.8496
№ точки	Координаты точки (Система координат, используемая для ведения Единого государственного реестра недвижимости)	
	X	Y
1	2	3
125	23234.4069	-2932.1542
126	23235.2478	-2932.7721
127	23236.0318	-2933.4606
128	23236.753	-2934.2147
129	23237.406	-2935.0285
130	23237.9859	-2935.896
131	23238.4881	-2936.8106

№ точки	Координаты точки (Система координат, используемая для ведения Единого государственного реестра недвижимости)	
	X	Y
1	2	3
132	23238.9091	-2937.7654
133	23239.2454	-2938.7532
134	23239.4947	-2939.7664
135	23239.6551	-2940.7974
136	23239.7253	-2941.8385
137	23239.7047	-2942.8817
138	23239.5936	-2943.9193
139	23239.3929	-2944.9432
140	23239.1039	-2945.9458
141	23238.7289	-2946.9196
142	23238.2707	-2947.857
143	23237.7328	-2948.7512
144	23212.3841	-2987.018
145	23203.7841	-3000
146	23203.0385	-3001.1255
№ точки	Координаты точки (Система координат, используемая для ведения Единого государственного реестра недвижимости)	
	X	Y
1	2	3
147	23254.2797	-2987.9546
148	23248.1671	-2959.08
149	23259.1957	-2943.9202

Чертеж "Планировочная организация территории с границами зон планируемого размещения объектов капитального строительства"  
 Чертеж 1. "Границы зон планируемого размещения объектов капитального строительства"

Масштаб 1:2000  
 район Левобережный города Москвы  
 Лист 1 из 8



**УСЛОВНЫЕ ОБОЗНАЧЕНИЯ**

**Границы:**

- подготовки проекта планировки территории
- города Москвы
- районов города Москвы
- земельных участков, предлагаемых к сохранению и формированию

**Зоны планируемого размещения:**

- объектов капитального строительства
- 5 номер участка
- номер зоны планируемого размещения объекта капитального строительства
- 0,16 площадь участка
- 12.0.2 код вида разрешенного использования земельных участков и объектов капитального строительства
- 0 предельная плотность застройки (тыс. кв. м/га)
- 0 предельная высота застройки (м)
- 0 предельная застроенность участка (%)

**Застройка:**

- существующие объекты капитального строительства

**ЛИНИИ ГРАДОСТРОИТЕЛЬНОГО РЕГУЛИРОВАНИЯ:**

**Существующие:**

- красные линии, обозначающие границы территорий общего пользования улично-дорожной сети города Москвы
- границы объектов природного комплекса города Москвы
- границы технических зон инженерных коммуникаций и сооружений

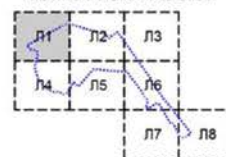
**Отменяемые:**

- красные линии, обозначающие границы территорий общего пользования улично-дорожной сети города Москвы
- границы объектов природного комплекса города Москвы

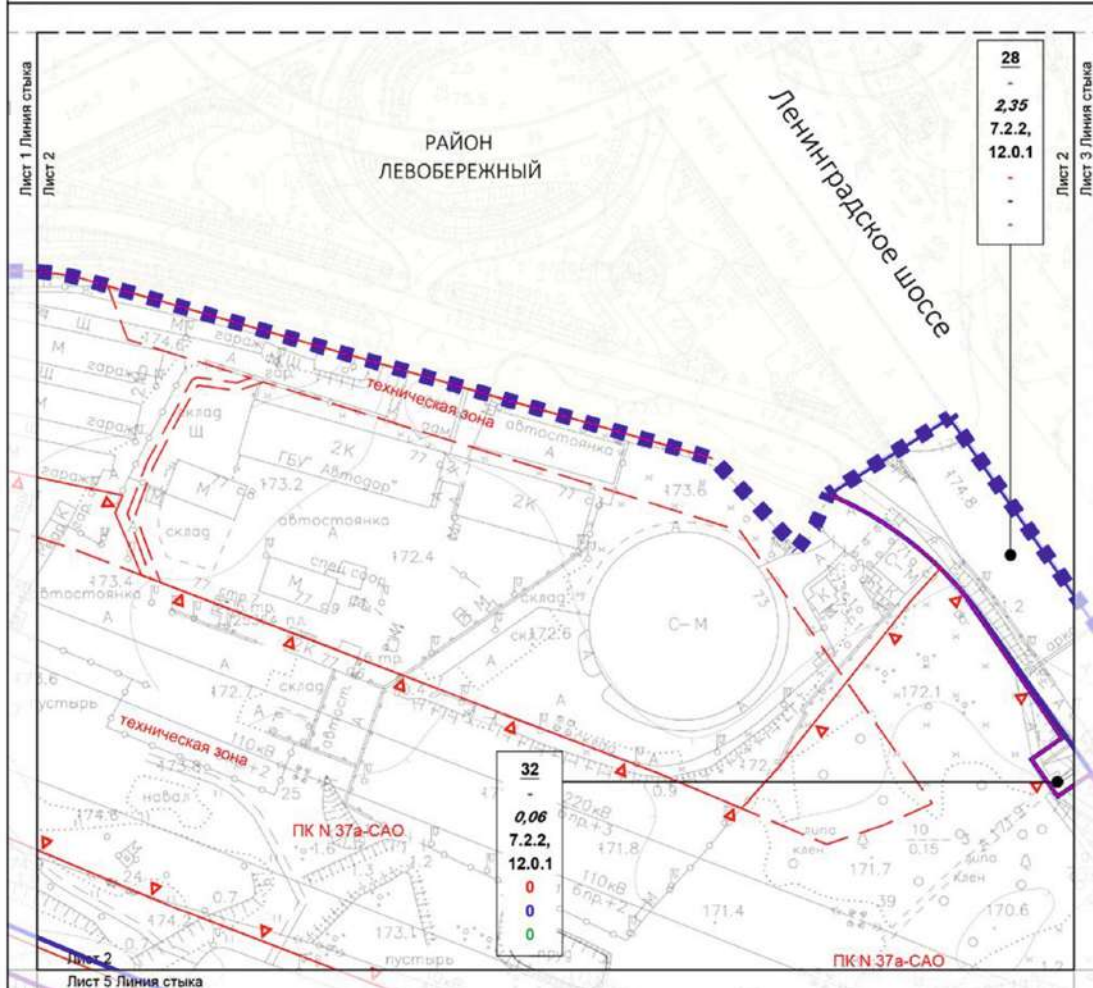
**Устанавливаемые:**

- красные линии, обозначающие границы территорий общего пользования улично-дорожной сети города Москвы
- границы объектов природного комплекса города Москвы

СХЕМА РАСПОЛОЖЕНИЯ ЛИСТОВ ЧЕРТЕЖА



Масштаб 1:2000  
район Левобережный города Москвы  
Лист 2 из 8



**УСЛОВНЫЕ ОБОЗНАЧЕНИЯ**

**Границы:**

- подготовка проекта планировки территории земельных участков, предлагаемых к сохранению и формированию

**Зоны планируемого размещения:**

32	номер участка
-	номер зоны планируемого размещения объекта капитального строительства
0,06	площадь участка
7.2.2, 12.0.1	код вида разрешенного использования земельных участков и объектов капитального строительства
0	предельная плотность застройки (тыс. кв. м/га)
0	предельная высота застройки (м)
0	предельная застроенность участка (%)

**Застройка:**

- существующие объекты капитального строительства

**ЛИНИИ ГРАДОСТРОИТЕЛЬНОГО РЕГУЛИРОВАНИЯ:**

**Существующие:**

- красные линии, обозначающие границы территорий общего пользования улично-дорожной сети города Москвы
- границы объектов природного комплекса города Москвы
- границы технических зон инженерных коммуникаций и сооружений

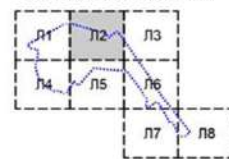
**Отменяемые:**

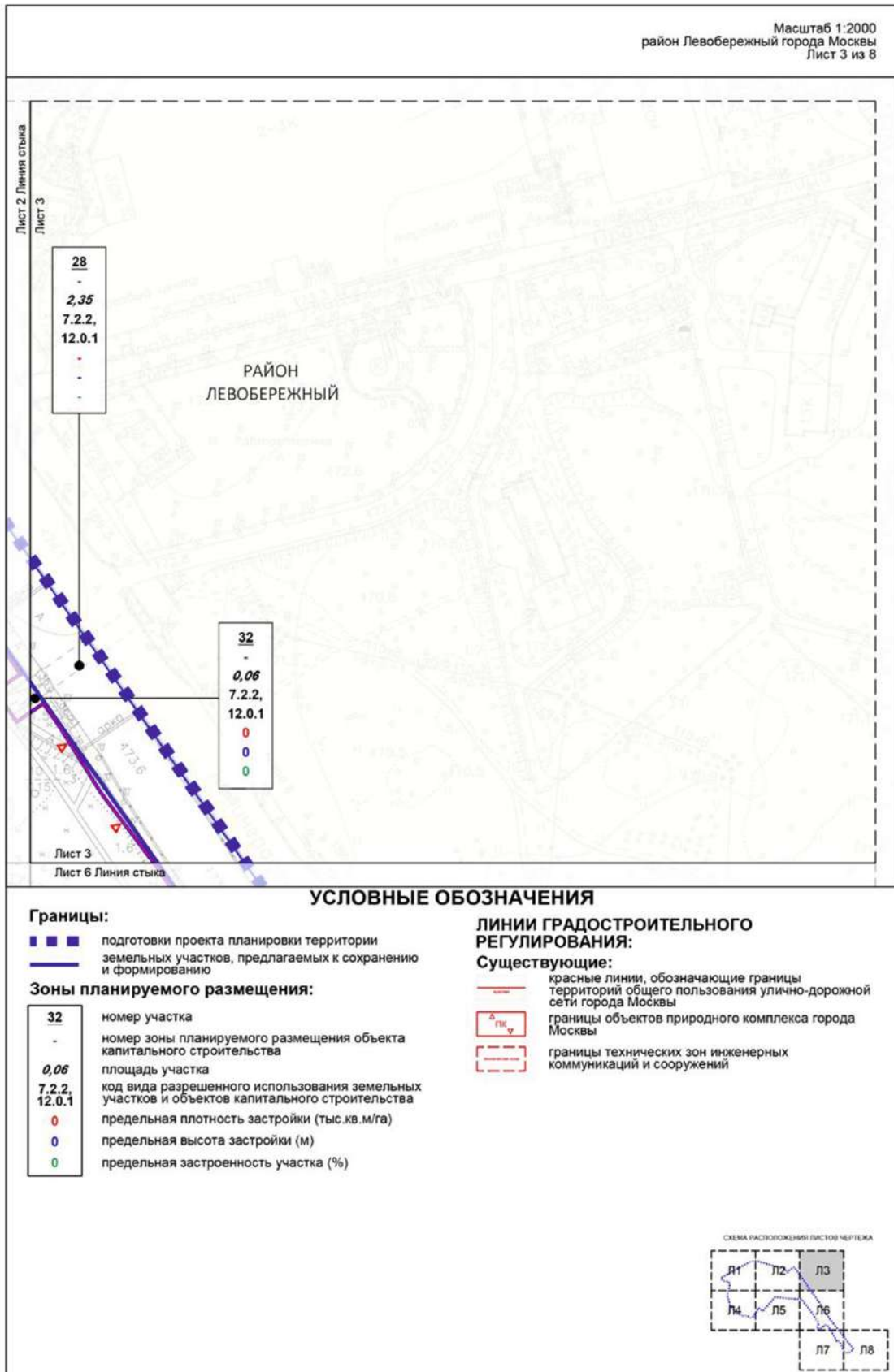
- красные линии, обозначающие границы территорий общего пользования улично-дорожной сети города Москвы

**Устанавливаемые:**

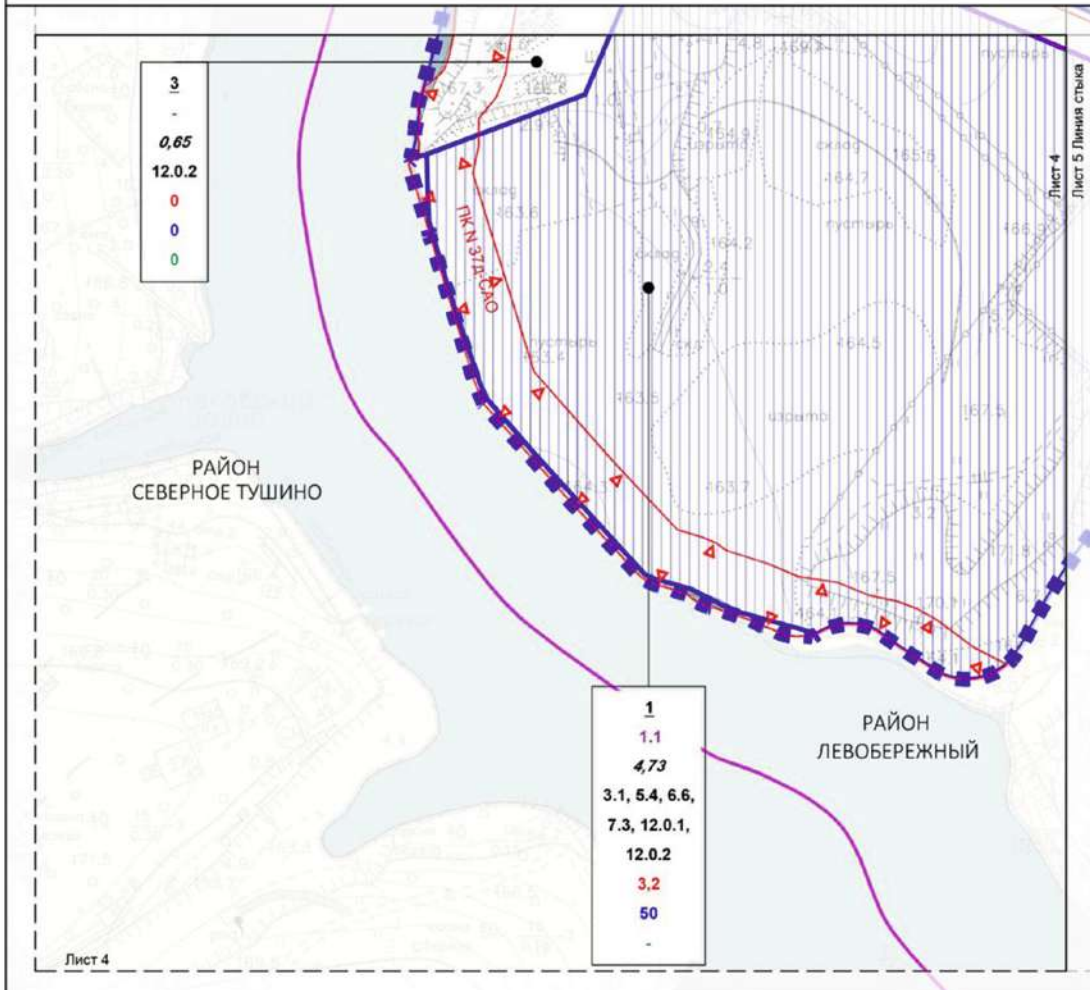
- красные линии, обозначающие границы территорий общего пользования улично-дорожной сети города Москвы

СХЕМА РАСПОЛОЖЕНИЯ ЛИСТОВ ЧЕРТЕЖА





Масштаб 1:2000  
район Левобережный города Москвы  
Лист 4 из 8



**УСЛОВНЫЕ ОБОЗНАЧЕНИЯ**

**Границы:**

- ■ ■ подготовки проекта планировки территории
- районов города Москвы
- земельных участков, предлагаемых к сохранению и формированию

**Зоны планируемого размещения:**

- объектов капитального строительства
- |                                    |  |
|------------------------------------|--|
| <b>1</b>                           | номер участка  |
| 1,1                                | номер зоны планируемого размещения объекта капитального строительства                        |
| 4,73                               | площадь участка  |
| 3,1, 5,4, 6,6, 7,3, 12,0.1, 12,0.2 | код вида разрешенного использования земельных участков и объектов капитального строительства |
| 3,2                                | предельная плотность застройки (тыс. кв. м/га)   |
| 50                                 | предельная высота застройки (м)  |
| -                                  | предельная застроенность участка (%)   |

**ЛИНИИ ГРАДОСТРОИТЕЛЬНОГО РЕГУЛИРОВАНИЯ:**

**Существующие:**

- красные линии, обозначающие границы территорий общего пользования улично-дорожной сети города Москвы
- Δ ПК V границы объектов природного комплекса города Москвы
- границы технических зон инженерных коммуникаций и сооружений

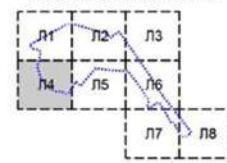
**Отменяемые:**

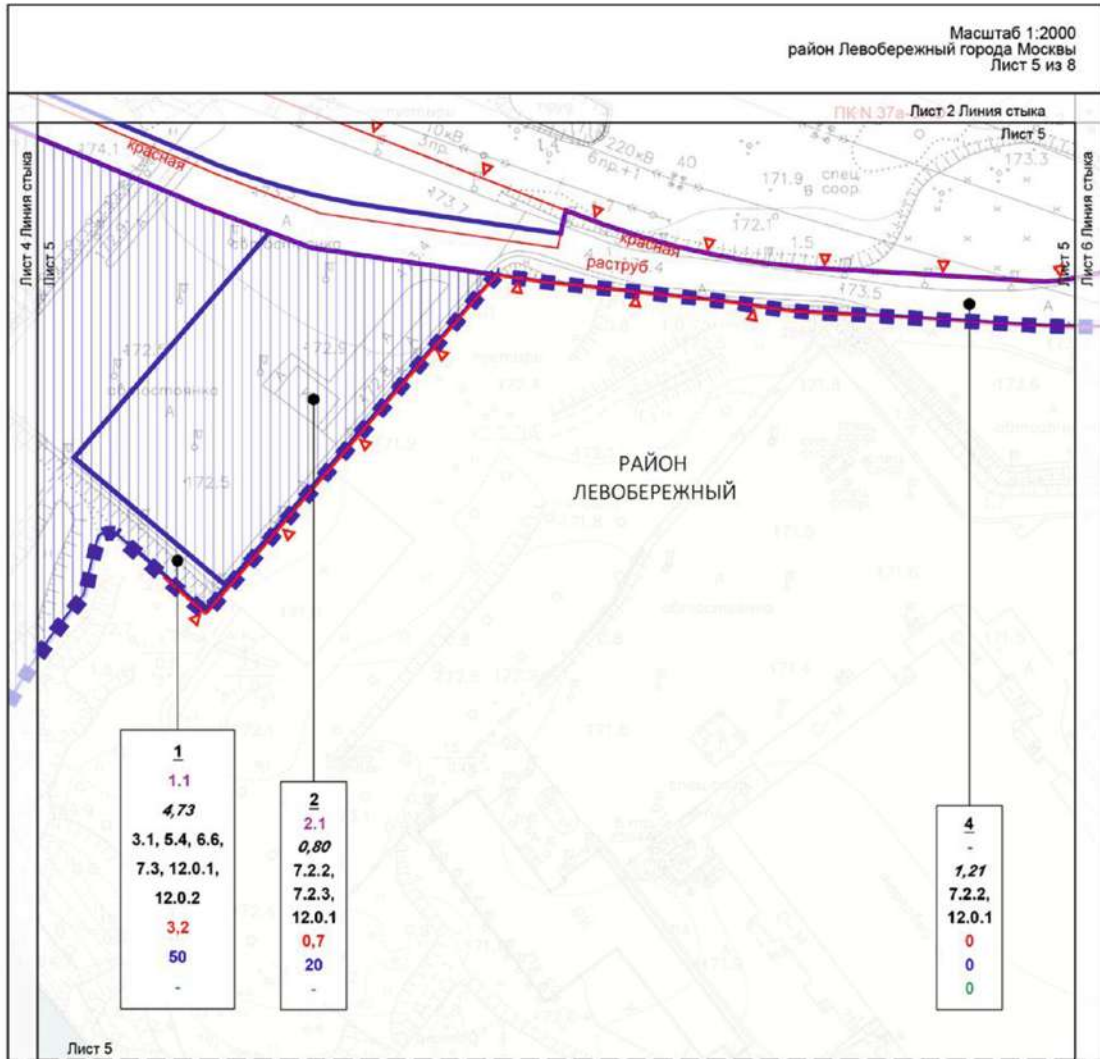
- x x x красные линии, обозначающие границы территорий общего пользования улично-дорожной сети города Москвы
- x x x границы объектов природного комплекса города Москвы

**Устанавливаемые:**

- красные линии, обозначающие границы территорий общего пользования улично-дорожной сети города Москвы
- Δ ПК V границы объектов природного комплекса города Москвы

СХЕМА РАСПОЛОЖЕНИЯ ЛИСТОВ ЧЕРТЕЖА





### УСЛОВНЫЕ ОБОЗНАЧЕНИЯ

#### Границы:

- границы территории подготовки проекта планировки территории земельных участков, предлагаемых к сохранению и формированию

#### Зоны планируемого размещения:

- объекты капитального строительства
- |          |  |
|----------|--|
| <b>2</b> | номер участка  |
| 2.1      | номер зоны планируемого размещения объекта капитального строительства                        |
| 0,80     | площадь участка  |
| 7.2.2,   | код вида разрешенного использования земельных участков и объектов капитального строительства |
| 7.2.3,   |  |
| 12.0.1   |  |
| 0,7      | предельная плотность застройки (тыс. кв. м/га)   |
| 20       | предельная высота застройки (м)  |
| -        | предельная застроенность участка (%)   |

#### ЛИНИИ ГРАДОСТРОИТЕЛЬНОГО РЕГУЛИРОВАНИЯ:

##### Существующие:

- красные линии, обозначающие границы территорий общего пользования улично-дорожной сети города Москвы
- границы объектов природного комплекса города Москвы
- границы технических зон инженерных коммуникаций и сооружений

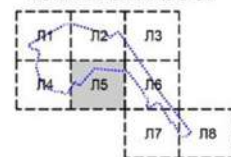
##### Отменяемые:

- красные линии, обозначающие границы территорий общего пользования улично-дорожной сети города Москвы

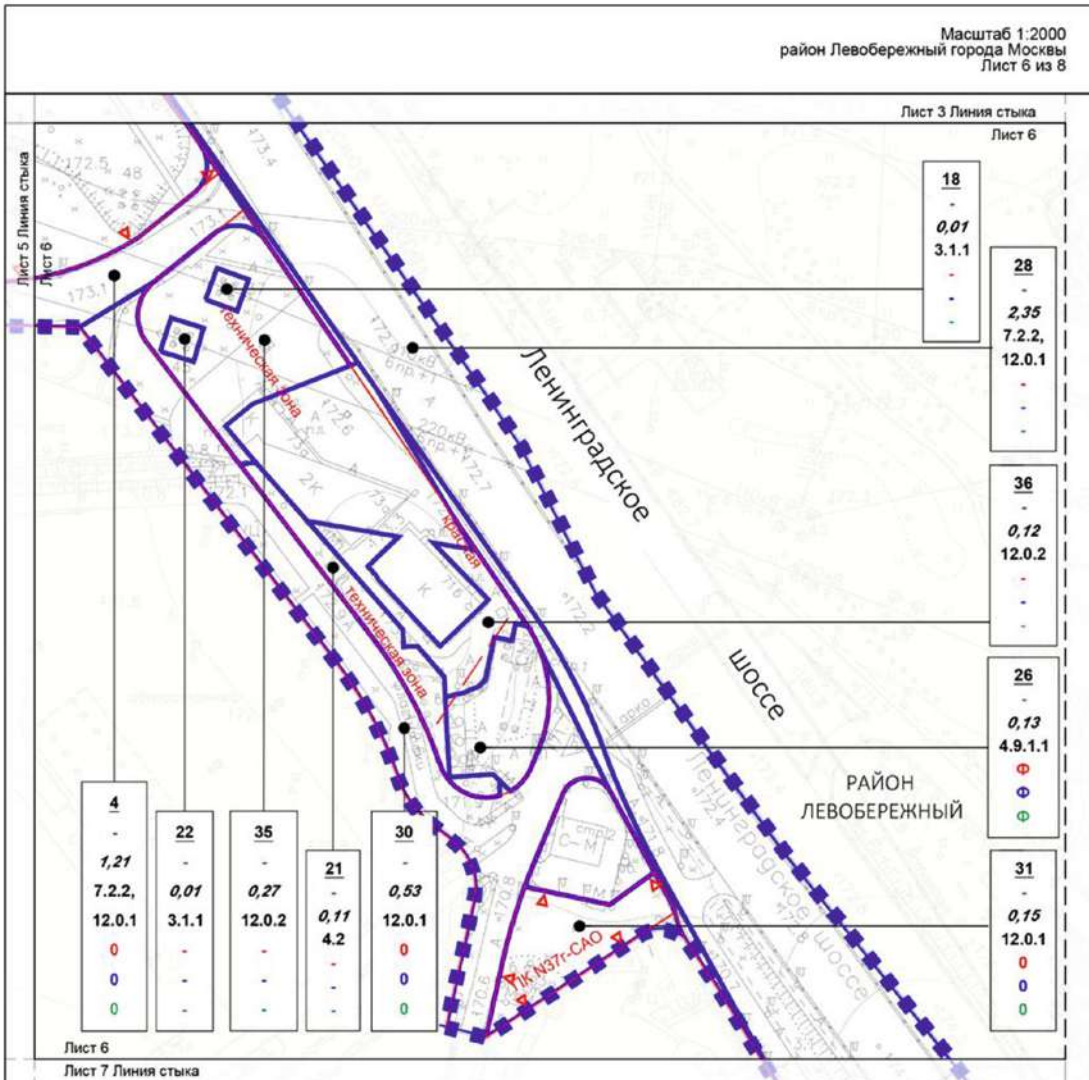
##### Устанавливаемые:

- красные линии, обозначающие границы территорий общего пользования улично-дорожной сети города Москвы

СХЕМА РАСПОЛОЖЕНИЯ ЛИСТОВ ЧЕРТЕЖА







**УСЛОВНЫЕ ОБОЗНАЧЕНИЯ**

**Границы:**

- границы территории подготовки проекта планировки территории земельных участков, предлагаемых к сохранению и формированию

**Зоны планируемого размещения:**

31	номер участка
-	номер зоны планируемого размещения объекта капитального строительства
0,15	площадь участка
12.0.1	код вида разрешенного использования земельных участков и объектов капитального строительства
0	предельная плотность застройки (тыс.кв.м/га)
0	предельная высота застройки (м)
0	предельная застроенность участка (%)

**Застройка:**

- существующие объекты капитального строительства

**ЛИНИИ ГРАДОСТРОИТЕЛЬНОГО РЕГУЛИРОВАНИЯ:**

**Существующие:**

- красные линии, обозначающие границы территорий общего пользования улично-дорожной сети города Москвы
- А ПК границы объектов природного комплекса города Москвы
- А ПК границы технических зон инженерных коммуникаций и сооружений

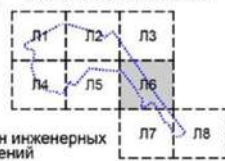
**Отменяемые:**

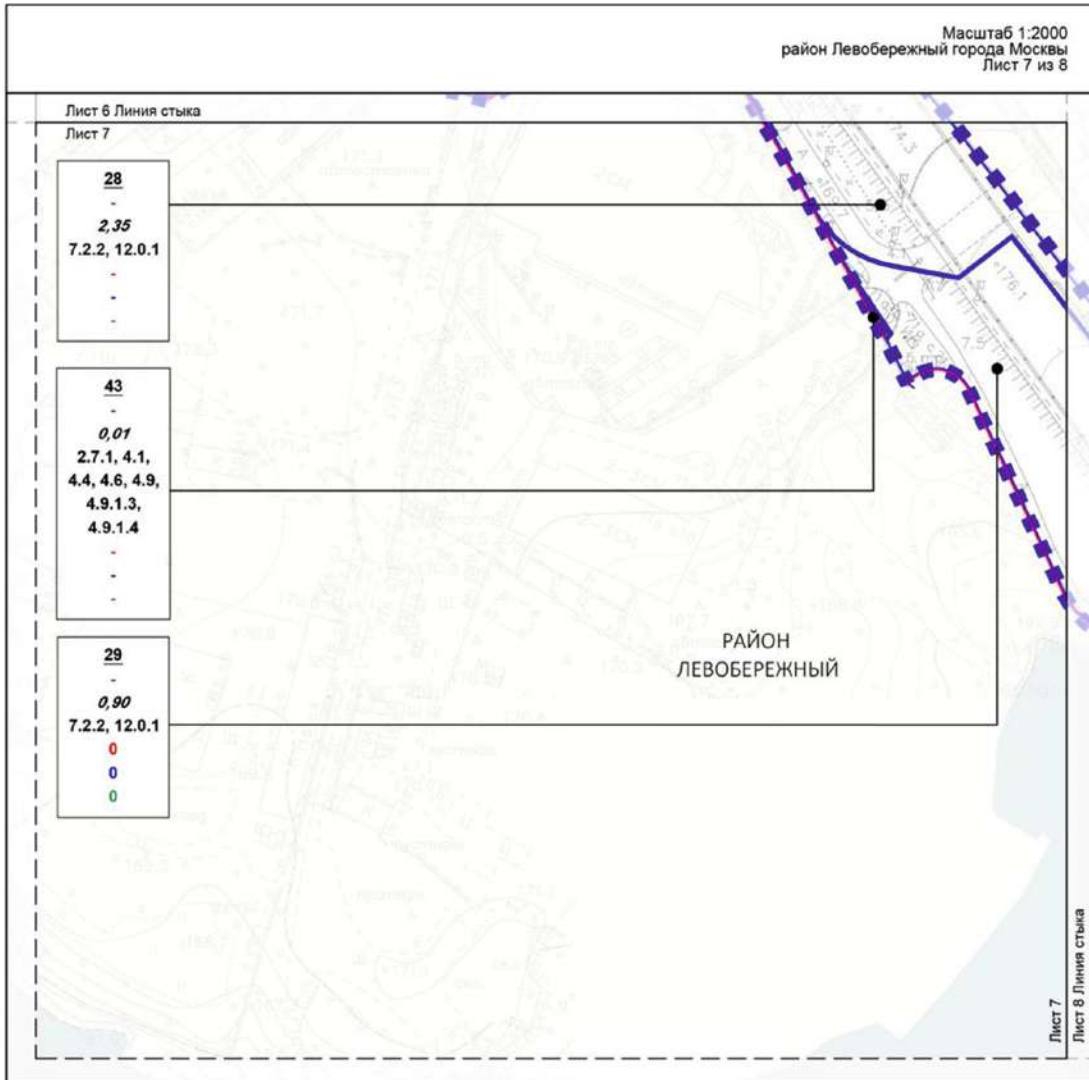
- красные линии, обозначающие границы территорий общего пользования улично-дорожной сети города Москвы
- А ПК границы объектов природного комплекса города Москвы
- А ПК границы технических зон инженерных коммуникаций и сооружений

**Устанавливаемые:**

- красные линии, обозначающие границы территорий общего пользования улично-дорожной сети города Москвы
- А ПК границы объектов природного комплекса города Москвы
- А ПК границы технических зон инженерных коммуникаций и сооружений

СХЕМА РАСПОЛОЖЕНИЯ ЛИСТОВ ЧЕРТЕЖА





### УСЛОВНЫЕ ОБОЗНАЧЕНИЯ

#### Границы:

- ■ ■ подготовки проекта планировки территории земельных участков, предлагаемых к сохранению и формированию

#### Зоны планируемого размещения:

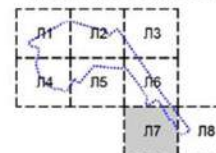
43	номер участка
-	номер зоны планируемого размещения объекта капитального строительства
0,01	площадь участка
2.7.1, 4.1, 4.4, 4.6, 4.9, 4.9.1.3, 4.9.1.4	код вида разрешенного использования земельных участков и объектов капитального строительства
-	предельная плотность застройки (тыс. кв. м/га)
-	предельная высота застройки (м)
-	предельная застроенность участка (%)

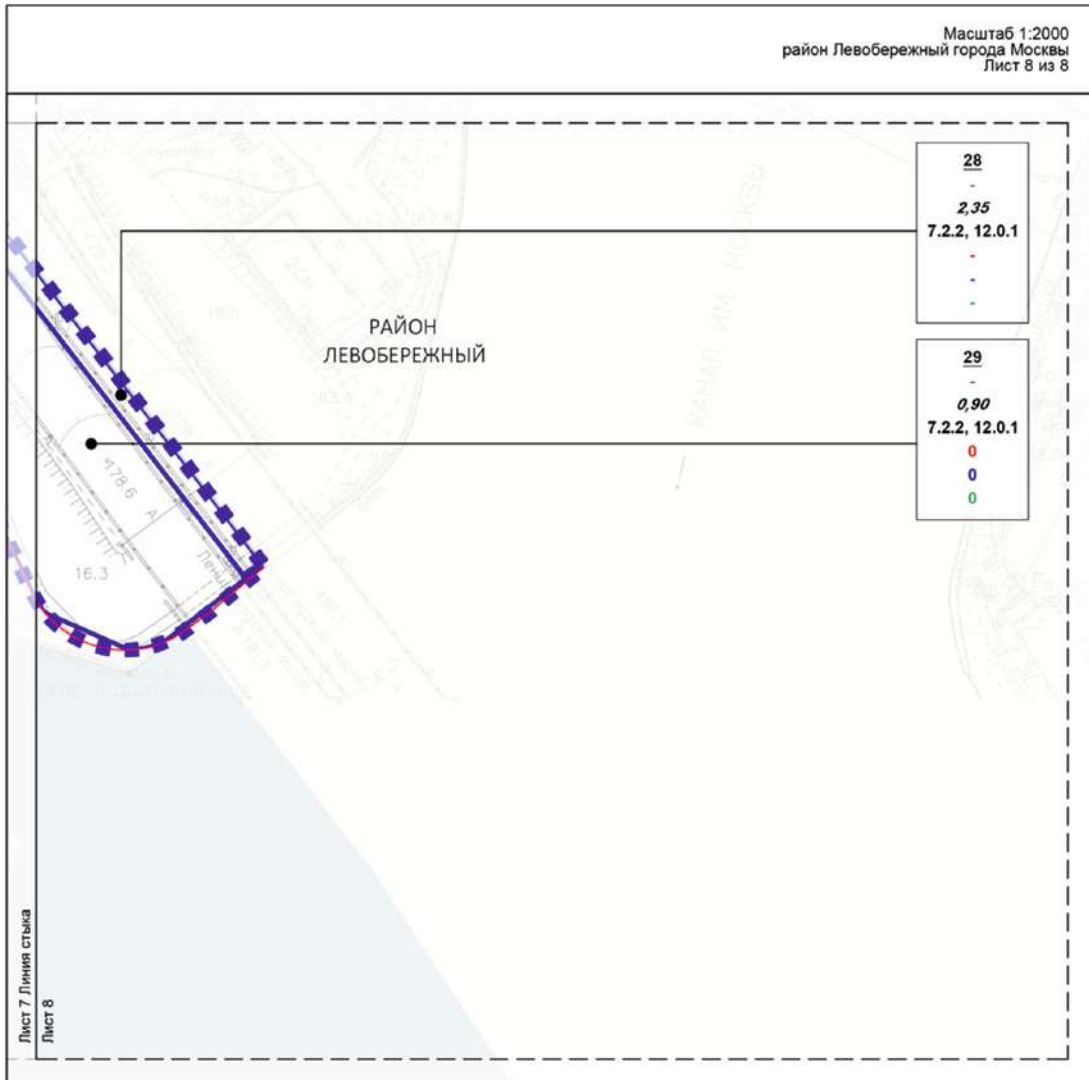
#### ЛИНИИ ГРАДОСТРОИТЕЛЬНОГО РЕГУЛИРОВАНИЯ:

##### Существующие:

- красные линии, обозначающие границы территорий общего пользования улично-дорожной сети города Москвы

СХЕМА РАСПОЛОЖЕНИЯ ЛИСТОВ ЧЕРТЕЖА





Лист 7 Линия стыка  
Лист 8

**УСЛОВНЫЕ ОБОЗНАЧЕНИЯ**

**Границы:**

- ■ ■ границы подготовки проекта планировки территории земельных участков, предлагаемых к сохранению и формированию

**Зоны планируемого размещения:**

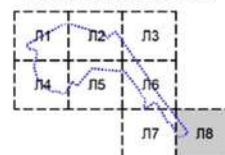
29	номер участка
-	номер зоны планируемого размещения объекта капитального строительства
0,90	площадь участка
7.2.2, 12.0.1	код вида разрешенного использования земельных участков и объектов капитального строительства
0	предельная плотность застройки (тыс. кв. м/га)
0	предельная высота застройки (м)
0	предельная застроенность участка (%)

**ЛИНИИ ГРАДОСТРОИТЕЛЬНОГО РЕГУЛИРОВАНИЯ:**

**Существующие:**

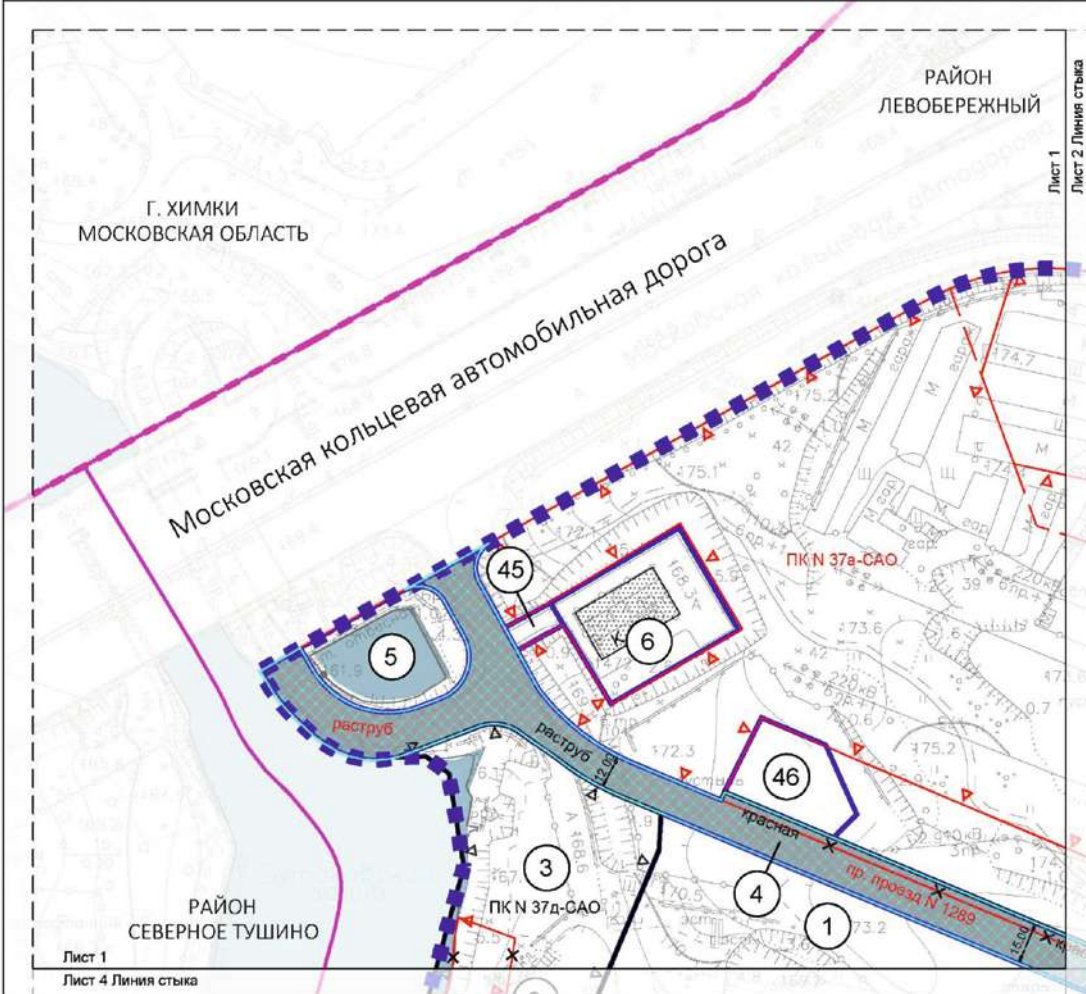
- красные линии, обозначающие границы территорий общего пользования улично-дорожной сети города Москвы

СХЕМА РАСПОЛОЖЕНИЯ ЛИСТОВ ЧЕРТЕЖА



Чертеж "Планировочная организация территории с границами зон планируемого размещения объектов капитального строительства"  
 Чертеж 2. "Границы зон планируемого размещения линейных объектов транспортной и инженерной инфраструктуры"

Масштаб 1:2000  
 район Левобережный города Москвы  
 Лист 1 из 8



**УСЛОВНЫЕ ОБОЗНАЧЕНИЯ**

**Границы:**

- подготовка проекта планировки территории города Москвы
- районов города Москвы
- образуемых, изменяемых и сохраняемых земельных участков
- номер земельных участков

**ЛИНИИ ГРАДОСТРОИТЕЛЬНОГО РЕГУЛИРОВАНИЯ:**

**Существующие:**

- красные линии, обозначающие границы территорий общего пользования улично-дорожной сети города Москвы
- границы объектов природного комплекса города Москвы
- границы технических зон инженерных коммуникаций и сооружений

**Отменяемые:**

- красные линии, обозначающие границы территорий общего пользования улично-дорожной сети города Москвы
- границы объектов природного комплекса города Москвы

**Устанавливаемые:**

- красные линии, обозначающие границы территорий общего пользования улично-дорожной сети города Москвы
- границы объектов природного комплекса города Москвы

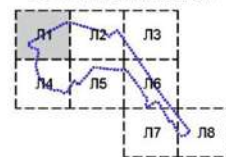
**Зоны планируемого размещения:**

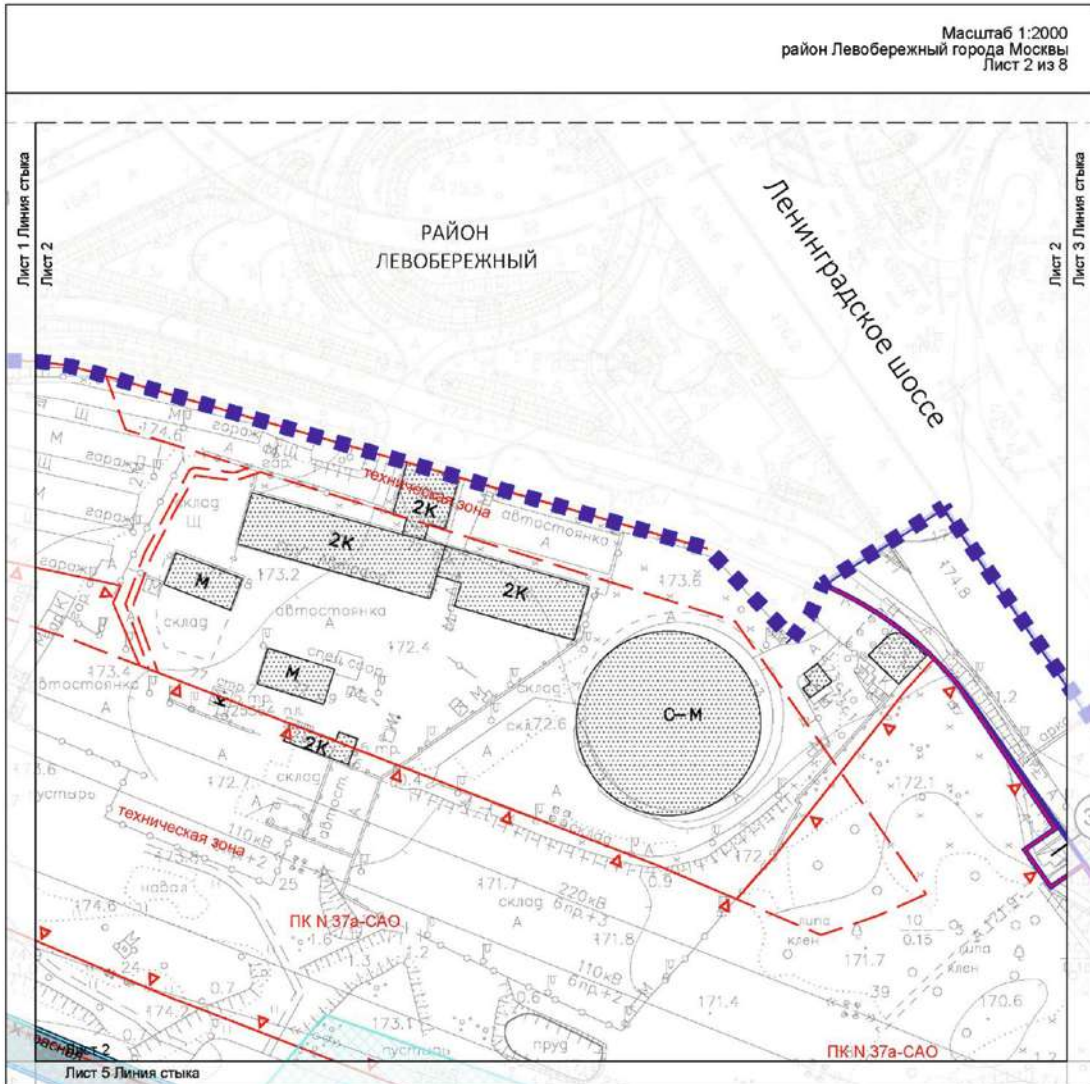
- объектов улично-дорожной сети
- объектов инженерной инфраструктуры

**Застройка:**

- существующие объекты капитального строительства

СХЕМА РАСПОЛОЖЕНИЯ ОБЪЕКТОВ ЧЕРТЕЖА





**УСЛОВНЫЕ ОБОЗНАЧЕНИЯ**

**Границы:**

■ ■ ■ ■ подготовки проекта планировки территории образуемых, изменяемых и сохраняемых земельных участков

① номер земельных участков

**ЛИНИИ ГРАДОСТРОИТЕЛЬНОГО РЕГУЛИРОВАНИЯ:**

**Существующие:**

— красные линии, обозначающие границы территорий общего пользования улично-дорожной сети города Москвы  
— границы объектов природного комплекса города Москвы

— границы технических зон инженерных коммуникаций и сооружений

**Отменяемые:**

— красные линии, обозначающие границы территорий общего пользования улично-дорожной сети города Москвы

**Устанавливаемые:**

— красные линии, обозначающие границы территорий общего пользования улично-дорожной сети города Москвы

**Зоны планируемого размещения:**

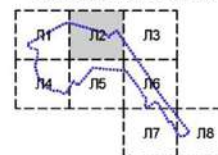
■ объектов улично-дорожной сети

■ объектов инженерной инфраструктуры

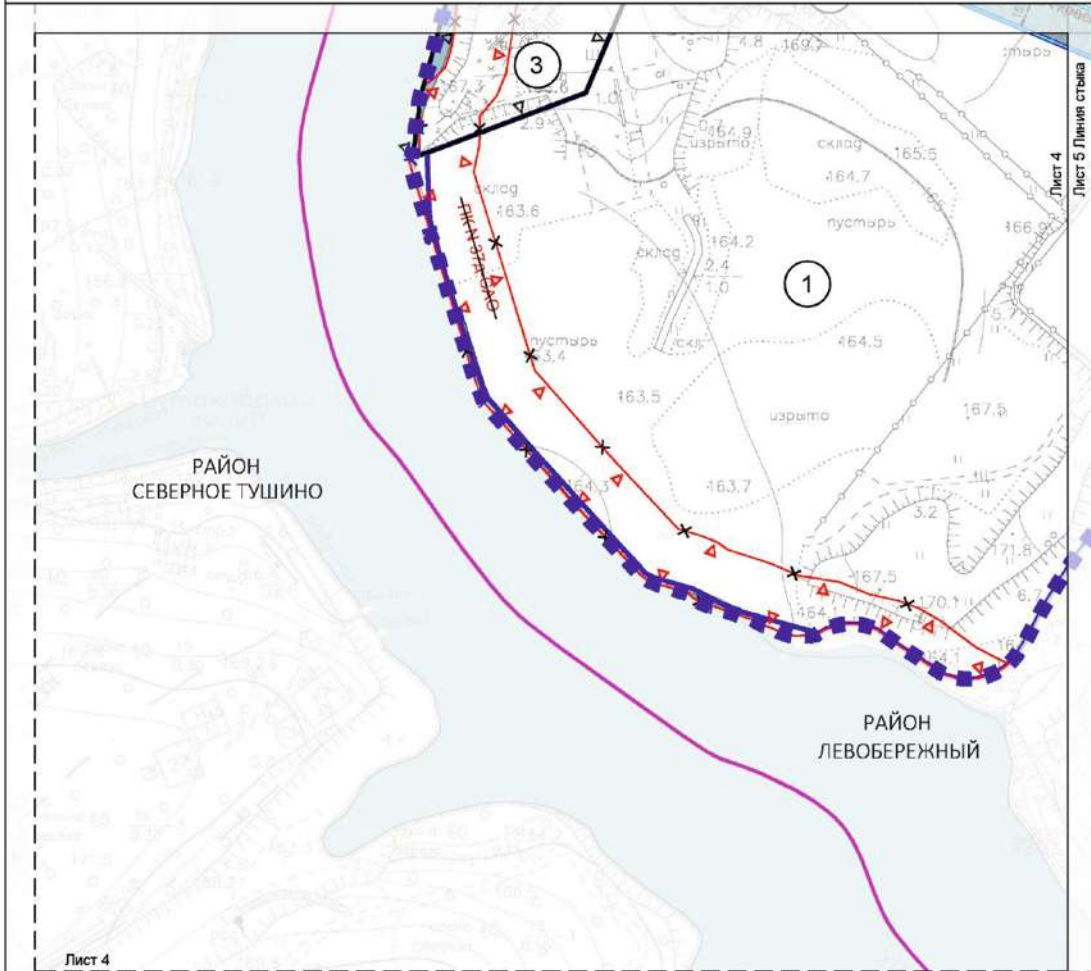
**Застройка:**

■ существующие объекты капитального строительства

СХЕМА РАСПОЛОЖЕНИЯ ЛИСТОВ ЧЕРТЕЖА







**УСЛОВНЫЕ ОБОЗНАЧЕНИЯ**

**Границы:**

- подготовки проекта планировки территории районов города Москвы
- образуемых, изменяемых и сохраняемых земельных участков
- номер земельных участков

**ЛИНИИ ГРАДОСТРОИТЕЛЬНОГО РЕГУЛИРОВАНИЯ:**

**Существующие:**

- красные линии, обозначающие границы территорий общего пользования улично-дорожной сети города Москвы
- границы объектов природного комплекса города Москвы

**Отменяемые:**

- границы объектов природного комплекса города Москвы

**Устанавливаемые:**

- границы объектов природного комплекса города Москвы

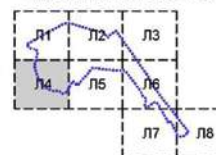
**Зоны планируемого размещения:**

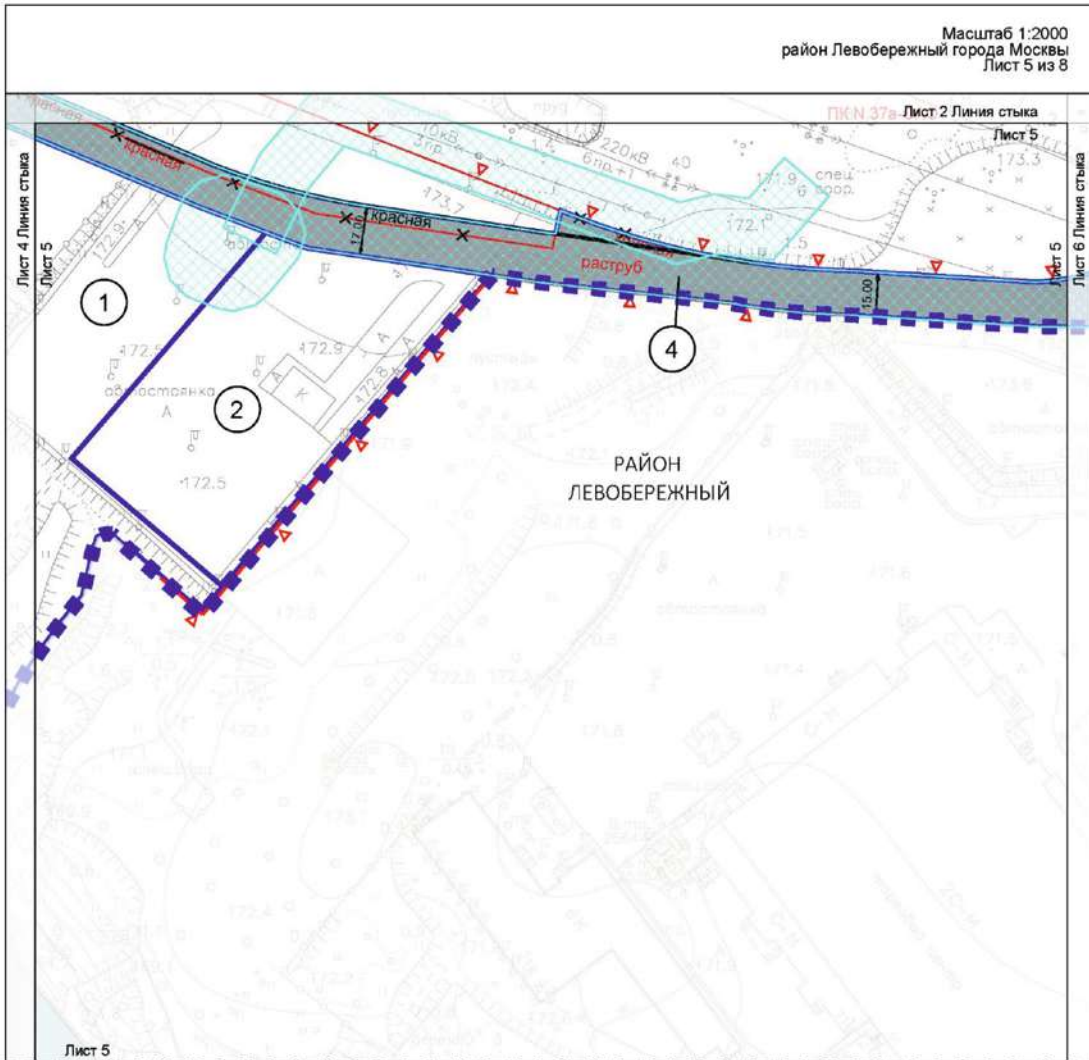
- объектов улично-дорожной сети
- объектов инженерной инфраструктуры

**Застройка:**

- существующие объекты капитального строительства

СХЕМА РАСПОЛОЖЕНИЯ ЛАСТОВ ЧЕРТЕЖА





### УСЛОВНЫЕ ОБОЗНАЧЕНИЯ

**Границы:**

границы подготовки проекта планировки территории образуемых, изменяемых и сохраняемых земельных участков

номер земельных участков

**ЛИНИИ ГРАДОСТРОИТЕЛЬНОГО РЕГУЛИРОВАНИЯ:**

**Существующие:**

- красные линии, обозначающие границы территорий общего пользования улично-дорожной сети города Москвы
- границы объектов природного комплекса города Москвы
- границы технических зон инженерных коммуникаций и сооружений

**Отменяемые:**

красные линии, обозначающие границы территорий общего пользования улично-дорожной сети города Москвы

**Устанавливаемые:**

красные линии, обозначающие границы территорий общего пользования улично-дорожной сети города Москвы

**Зоны планируемого размещения:**

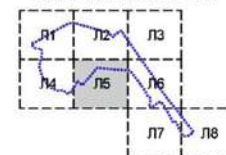
объектов улично-дорожной сети

объектов инженерной инфраструктуры

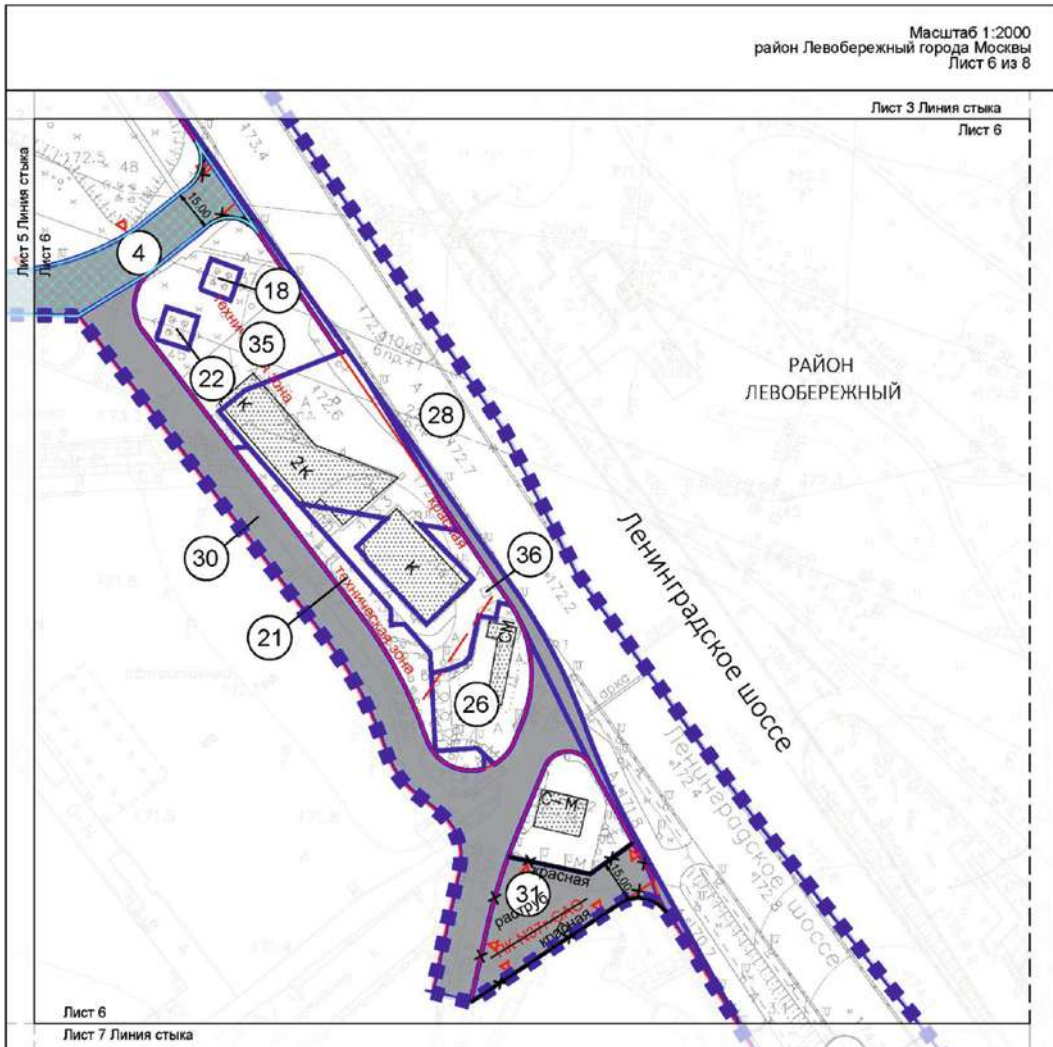
**Застройка:**

существующие объекты капитального строительства

Схема расположения листов чертёжа







**УСЛОВНЫЕ ОБОЗНАЧЕНИЯ**

**Границы:**

- подготовка проекта планировки территории образуемых, изменяемых и сохраняемых земельных участков
- номер земельных участков

**ЛИНИИ ГРАДОСТРОИТЕЛЬНОГО РЕГУЛИРОВАНИЯ:**

**Существующие:**

- красные линии, обозначающие границы территорий общего пользования улично-дорожной сети города Москвы
- границы объектов природного комплекса города Москвы
- границы технических зон инженерных коммуникаций и сооружений

**Отменяемые:**

- красные линии, обозначающие границы территорий общего пользования улично-дорожной сети Москвы
- границы объектов природного комплекса города Москвы
- границы технических зон инженерных коммуникаций и сооружений

**Устанавливаемые:**

- красные линии, обозначающие границы территорий общего пользования улично-дорожной сети города Москвы
- границы объектов природного комплекса города Москвы
- границы технических зон инженерных коммуникаций и сооружений

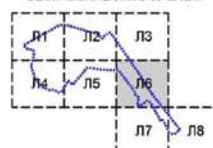
**Зоны планируемого размещения:**

- объектов улично-дорожной сети
- объектов инженерной инфраструктуры

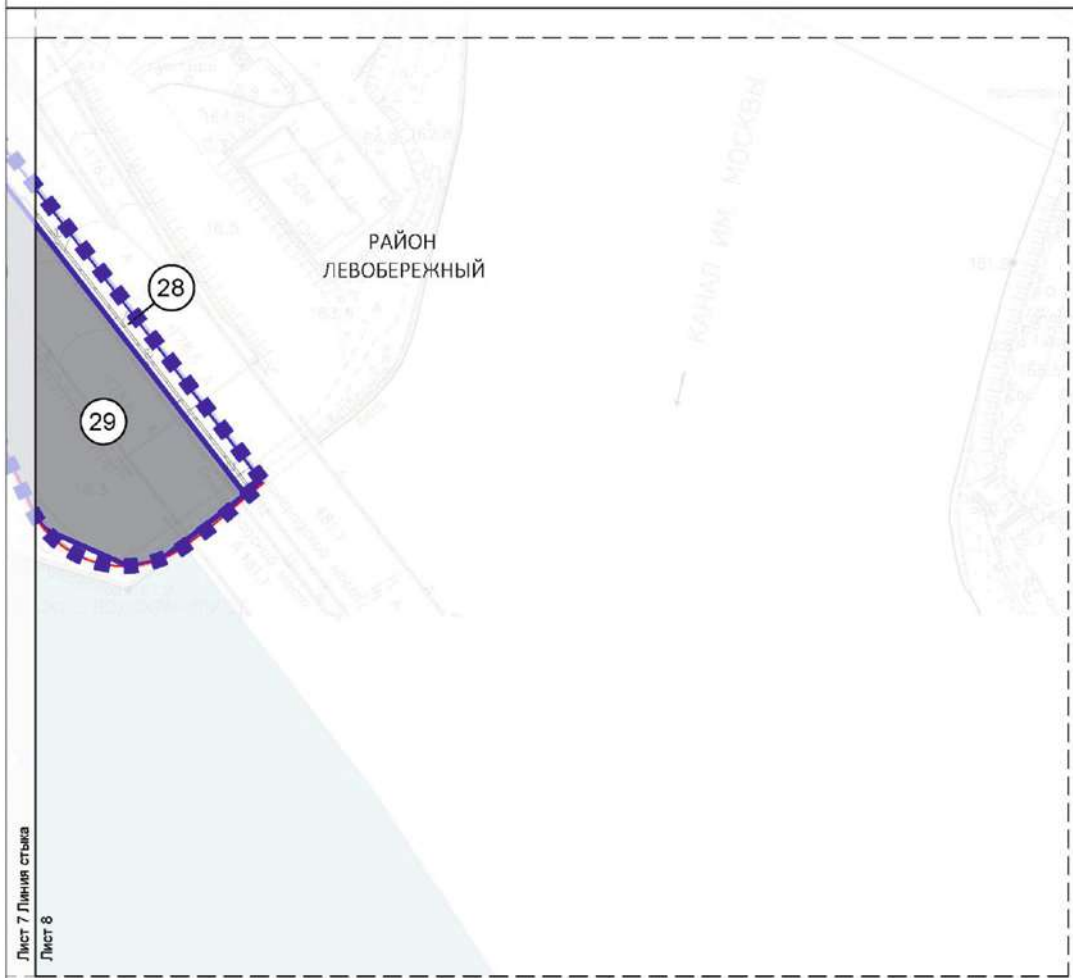
**Застройка:**

- существующие объекты капитального строительства

Схема расположения листа чертежа







**УСЛОВНЫЕ ОБОЗНАЧЕНИЯ**

**Границы:**

■ ■ ■ подготовка проекта планировки территории образуемых, изменяемых и сохраняемых земельных участков

① номер земельных участков

**ЛИНИИ ГРАДОСТРОИТЕЛЬНОГО РЕГУЛИРОВАНИЯ:**

**Существующие:**

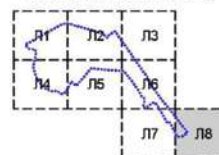
— красные линии, обозначающие границы территорий общего пользования улично-дорожной сети города Москвы

**Зоны планируемого размещения:**

■ объектов улично-дорожной сети

■ объектов инженерной инфраструктуры

СХЕМА РАСПОЛОЖЕНИЯ ЛИСТОВ ЧЕРТЕЖА



### 3. Проект межевания территории

#### 3.1. Пояснительная записка

В составе проекта планировки территории подготовлен проект межевания территории, определены границы земельных участков территорий общего пользования, участков существующих и планируемых объектов, установлены ограничения по использованию земельных участков. Характеристики земельных участков представлены в таблице раздела 3.2 «Характеристика земельных участков территории» настоящего приложения.

Для реализации планировочных решений по строительству улично-дорожной сети (участки № 4, 28, 29, 30, 31, 32 на чертеже «План межевания территории» и в таблице «Характеристика земельных участков территории») планируется изъятие частей земельных участков в установленном законом порядке общей площадью 6236 кв.м, в том числе:

- изъятие части земельного участка с кадастровым номером 77:09:0001001:1181 площадью 1611 кв.м (участок № 4);

- изъятие части земельного участка с кадастровым номером 77:09:0001001:16 площадью 2625 кв.м (участки № 4, 30);

- изъятие части земельного участка с кадастровым номером 77:09:0001001:2 площадью 173 кв.м (участки № 28, 29, 30);

- изъятие части земельного участка с кадастровым номером 77:09:0001001:30 площадью 1757 кв.м (участки № 29, 30, 31);

- изъятие части земельного участка с кадастровым номером 77:09:0001001:42 площадью 70 кв.м (участки № 29, 31).

Проектом межевания территории предусмотрено образование и сохранение 51 земельного участка (участки № 1–51 на чертеже «План межевания территории»).

Площадь территории сохраняемой застройки составляет 15,9 га.

Участок № 1 на чертеже «План межевания территории» площадью 4,73 га устанавливается для размещения речного порта с сопутствующей инфраструктурой. Участок имеет нормативно необходимый размер территории. Доступ на территорию осуществляется с проектируемого проезда 1289 в границах красных линий улично-дорожной сети (участок № 4 на чертеже «План межевания территории»).

Участок № 2 на чертеже «План межевания территории» площадью 0,80 га устанавливается для размещения конечной станции отстойно-разворотной площадки наземного городского пассажирского транспорта. Участок имеет нормативно необходимый размер территории. Доступ на территорию осуществляется с проектируемого проезда 1289 в границах красных линий улично-дорожной сети (участок № 4 на чертеже «План межевания территории»).

Участок № 3 на чертеже «План межевания территории» площадью 0,65 га устанавливается для озелененной территории общего пользования объекта природного комплекса № 37д Северного административного округа города Москвы «Озелененная территория набережной». Доступ на территорию осуществляется с проектируемого проезда 1289 в границах красных линий

улично-дорожной сети (участок № 4 на чертеже «План межевания территории»).

Участок № 4 на чертеже «План межевания территории» площадью 1,21 га устанавливается для эксплуатации улично-дорожной сети.

Участок № 5 на чертеже «План межевания территории» площадью 0,16 га устанавливается для размещения отстойника воды. Участок выделяется с учетом фактического использования территории. Доступ на территорию осуществляется с проектируемого проезда 1289 в границах красных линий улично-дорожной сети (участок № 4 на чертеже «План межевания территории»).

Участок № 6 на чертеже «План межевания территории» площадью 0,20 га существующий, используется для эксплуатации очистного сооружения дождевой канализации. Доступ на территорию осуществляется с проектируемого проезда 1289 в границах красных линий улично-дорожной сети (участок № 4 на чертеже «План межевания территории» по территории земельного участка № 45).

Участок № 7 на чертеже «План межевания территории» площадью 2,72 га существующий, для сельскохозяйственного использования. Доступ на территорию осуществляется с проектируемого проезда 1289 в границах красных линий улично-дорожной сети (участок № 4 на чертеже «План межевания территории»).

Участок № 8 на чертеже «План межевания территории» площадью 0,29 га существующий, используется для целей реализации уставной деятельности учреждения. Доступ на территорию осуществляется с проектируемого проезда 1289 в границах красных линий улично-дорожной сети (участок № 4 на чертеже «План межевания территории») по территории земельного участка № 33 на чертеже «План межевания территории».

Участок № 9 на чертеже «План межевания территории» площадью 0,59 га существующий, используется для размещения жилищно-коммунальных объектов – объектов размещения помещений и технических устройств многоэтажных гаражей, стоянок. Доступ на территорию осуществляется с Московской кольцевой автомобильной дороги.

Участок № 10 на чертеже «План межевания территории» площадью 1,23 га существующий, используется для эксплуатации зданий дорожно-эксплуатационного комбината. Доступ на территорию осуществляется с Московской кольцевой автомобильной дороги.

Участок № 11 на чертеже «План межевания территории» площадью 1,68 га существующий, используется для эксплуатации базы по хранению противогололедных материалов. Доступ на земельный участок осуществляется с Московской кольцевой автомобильной дороги по территории земельного участка № 48 на чертеже «План межевания территории».

Участок № 12 на чертеже «План межевания территории» площадью 0,03 га существующий, используется для целей реализации уставной деятельности учреждения. Доступ на земельный участок осуществляется с Ленинградского шоссе.

Участок № 13 на чертеже «План межевания территории» площадью 0,50 га существующий, используется для размещения установки по приготвлению ХМК. Доступ на земельный участок осуществляется с Ленинградского шоссе по территории земельных участков № 32, 41 на чертеже «План межевания территории».





3.2. Таблица «Характеристика земельных участков территории» к чертежу «План межевания территории»

1	2	3	4	5	6	7
Назначение территории	№ участка на чертеже	Коды видов разрешенного использования земельных участков и объектов капитального строительства <sup>4</sup>	Площадь земельного участка, га	Способы образования земельного участка	Вид ограничения, обременения на земельном участке, площадь	Примечание
Участки нежилых зданий, сооружений	1 <sup>5</sup>	3.1, 5.4, 6.6, 7.3, 12.0.1, 12.0.2	4,73	Перераспределение	-	Образуется из частей земельных участков с кадастровыми номерами 77:09:0001001:1182 площадью 0,43 га, 77:09:0001001:1000 площадью 2,63 га, 77:09:0001001:1178 площадью 0,66 га, 77:09:0001001:1320 площадью 0,20 га, 77:09:0001001:1177 площадью 0,09 га и земель, государственная собственность на которые не разграничена, площадью 0,72 га
	2	7.2.2, 7.2.3, 12.0.1	0,80	Перераспределение	-	Образуется из части земельного участка с кадастровым номером 77:09:0001001:1320 площадью 0,79 га и земель, государственная собственность на которые не разграничена, площадью 0,01 га
	6	3.1.1.	0,20	-	-	-

1	2	3	4	5	6	7
	7	$\Phi^6$	2,72	Раздел	Техническая зона инженерных коммуникаций и сооружений - 2,21 га; озелененная территория специального назначения – 2,21 га	Образуется из части земельного участка с кадастровым номером 77:09:0001001:1181 площадью 2,71 га и земель, государственная собственность на которые не разграничена, площадью 0,01 га путем изъятия в установленном законом порядке 0,16 га для формирования участка улично-дорожной сети
	8	$\Phi^6$	0,29	-	Техническая зона инженерных коммуникаций и сооружений - 0,29 га; озелененная территория специального назначения – 0,29 га	-
	9	$\Phi^6$	0,59	-	Техническая зона инженерных коммуникаций и сооружений - 0,17 га	-
	10	$\Phi^6$	1,23	-	Техническая зона инженерных коммуникаций и сооружений - 0,22 га; озелененная территория специального назначения – 0,06 га	-
	11	$\Phi^6$	1,68	-	Техническая зона инженерных коммуникаций и сооружений - 0,84 га; озелененная территория специального назначения – 0,63 га	-
	12	$\Phi^6$	0,03	-	Техническая зона инженерных коммуникаций и сооружений - 0,03 га	-

Участки нежилых зданий, сооружений



1	2	3	4	5	6	7
<b>Части нежилых зданий, сооружений</b>						
13	$\Phi^6$	0,50	-	Техническая зона инженерных коммуникаций и сооружений – 0,3 га; озелененная территория специального назначения – 0,47 га	-	
14	$\Phi^6$	0,01	-	Техническая зона инженерных коммуникаций и сооружений - 0,01 га; озелененная территория специального назначения – 0,01 га	-	
15	$\Phi^6$	0,01	-	Техническая зона инженерных коммуникаций и сооружений - 0,01 га; озелененная территория специального назначения – 0,01 га	-	
16	$\Phi^6$	0,01	-	Техническая зона инженерных коммуникаций и сооружений - 0,01 га; озелененная территория специального назначения – 0,01 га	-	
17	$\Phi^6$	0,01	-	Техническая зона инженерных коммуникаций и сооружений - 0,01 га; озелененная территория специального назначения – 0,01 га	-	
18	3.1.1	0,01	-	Техническая зона инженерных коммуникаций и сооружений – 0,01 га	-	

1	2	3	4	5	6	7
<b>Участки нежилых зданий, сооружений</b>	19	<u>Ф</u> <sup>6</sup>	0,01	-	Техническая зона инженерных коммуникаций и сооружений - 0,01 га; озелененная территория специального назначения – 0,01 га	-
	20	<u>Ф</u> <sup>6</sup>	0,01	-	Техническая зона инженерных коммуникаций и сооружений - 0,01 га; озелененная территория специального назначения – 0,01 га	-
	21	4.2	0,11	Раздел	Техническая зона инженерных коммуникаций и сооружений – 0,09 га	Образуется из части земельного участка с кадастровым номером 77:09:0001001:16 площадью 10,09 га в границах подготовки проекта планировки 0,11 га путем изъятия в установленном законом порядке 0,26 га для формирования участка улично-дорожной сети
	22	3.1.1	0,01	-	Техническая зона инженерных коммуникаций и сооружений – 0,01 га	-
	23	<u>Ф</u> <sup>6</sup>	0,01	-	Техническая зона инженерных коммуникаций и сооружений – 0,01 га; озелененная территория специального назначения – 0,01 га	-
	24	<u>Ф</u> <sup>6</sup>	0,27	-	Техническая зона инженерных коммуникаций и сооружений - 0,26 га; в красных линиях улично-дорожной сети – 0,01 га	Площадь земельного участка уточнена по цифровым измерениям

1									7
<b>Участки нежилых зданий, сооружений</b>									
2	25	3	4	5	6				-
		Ф <sup>6</sup>	0,08	-	Техническая зона инженерных коммуникаций и сооружений – 0,08 га				
	26	4.9.1.1	0,13	Раздел	Техническая зона инженерных коммуникаций и сооружений – 0,01 га				Образуется из части земельного участка с кадастровым номером 77:09:0001001:2 площадью 0,13 га путем изъятия в установленном законом порядке 0,02 га для формирования участка улично-дорожной сети
	27	Ф <sup>6</sup>	0,12	Раздел	-				Образуется из части земельного участка с кадастровым номером 77:09:0001001:30 площадью 0,12 га путем изъятия в установленном законом порядке 0,17 га для формирования участка улично-дорожной сети
<b>Итого участки нежилых зданий, сооружений</b>									
	5	12.0.2	13,57						
<b>Участки территории общего пользования и винных территорий</b>									
			0,16	Раздел	Водный объект – 0,09 га				Образуется из части земельного участка с кадастровым номером 77:09:0001001:52 площадью 0,12 га и земель, государственная собственность на которые не разграничена, площадью 0,04 га

1	2	3	4	5	6	7
	33	<u>Ф</u> <sup>6</sup>	2,02	Образование	Техническая зона инженерных коммуникаций и сооружений – 1,75 га; озелененная территория специального назначения – 2,02 га	Образуется из земель, государственная собственность на которые не разграничена
	34	<u>Ф</u> <sup>6</sup>	0,01	Образование	Техническая зона инженерных коммуникаций и сооружений – 0,01 га; озелененная территория специального назначения – 0,01 га	Образуется из земель, государственная собственность на которые не разграничена
	35	12.0.2	0,27	Образование	Техническая зона инженерных коммуникаций и сооружений – 0,27 га	Образуется из земель, государственная собственность на которые не разграничена
	36	12.0.2	0,12	Образование	Техническая зона инженерных коммуникаций и сооружений – 0,11 га	Образуется из земель, государственная собственность на которые не разграничена
	37	<u>И</u> <sup>7</sup>	0,01	-	-	-
	38	<u>Ф</u> <sup>6</sup>	0,17	Образование	Техническая зона инженерных коммуникаций и сооружений – 0,11 га; озелененная территория специального назначения – 0,11 га	Образуется из земель, государственная собственность на которые не разграничена
	39	<u>Ф</u> <sup>6</sup>	0,03	Образование	Техническая зона инженерных коммуникаций и сооружений – 0,03 га; озелененная территория специального назначения – 0,03 га	Образуется из земель, государственная собственность на которые не разграничена

**Частки территорий общего пользования и общественных территорий**

1	2	3	4	5	6	7
<b>Участки территорий общего пользования и общественных территорий</b>						
40	<u>Ф<sup>6</sup></u>	0,30	Образование	Техническая зона инженерных коммуникаций и сооружений – 0,30 га; озелененная территория специального назначения – 0,30 га	Образуется из земель, государственная собственность на которые не разграничена	
41	<u>Ф<sup>6</sup></u>	0,56	Образование	Техническая зона инженерных коммуникаций и сооружений – 0,56 га; озелененная территория специального назначения – 0,56 га	Образуется из земель, государственная собственность на которые не разграничена	
42	<u>Ф<sup>6</sup></u>	0,01	Образование	Техническая зона инженерных коммуникаций и сооружений – 0,01 га; озелененная территория специального назначения – 0,01 га	Образуется из земель, государственная собственность на которые не разграничена	
43	2.7.1, 4.1, 4.4, 4.6, 4.9, 4.9.1.3, 4.9.1.4	0,01	-	В красных линиях улично-дорожной сети – 0,01 га	-	
44	<u>Ф<sup>6</sup></u>	0,06	Образование	Техническая зона инженерных коммуникаций и сооружений – 0,06 га; озелененная территория специального назначения – 0,06 га	Образуется из земель, государственная собственность на которые не разграничена	
45	7.2.2, 12.0.1	0,02	Образование	-	Образуется из земель, государственная собственность на которые не разграничена	

1	2	3	4	5	6	7	
<b>Участки территорий общего пользования и общественных территорий</b>	46	7.2.2, 7.2.3, 7.3, 7.4, 12.0.1, 12.0.2	0,10	Образование	Техническая зона инженерных коммуникаций и сооружений – 0,01; озелененная территория специального назначения – 0,01 га	Образуется из земель, государственная собственность на которые не разграничена	
	47	<u>Ф<sup>6</sup></u>	0,08	Раздел	-	Образуется из части земельного участка с кадастровым номером 77:09:0001001:1182 площадью 0,05 га и земель, государственная собственность на которые не разграничена, площадью 0,03 га	
	48	<u>Ф<sup>6</sup></u>	0,04	Образование	Техническая зона инженерных коммуникаций и сооружений – 0,04 га	Образуется из земель, государственная собственность на которые не разграничена	
	49	<u>Ф<sup>6</sup></u>	0,01	Образование	Техническая зона инженерных коммуникаций и сооружений – 0,01 га	Образуется из земель, государственная собственность на которые не разграничена	
	50	<u>Н<sup>7</sup></u>	0,04	Раздел	-	Образуется из части земельного участка с кадастровым номером 77:09:0001001:52 площадью 0,04 га	
	51	<u>Н<sup>7</sup></u>	0,01	Раздел	В красных линиях улично-дорожной сети – 0,01 га	Образуется из части земельного участка с кадастровым номером 77:09:0001001:52 площадью 0,01 га	
	<b>ИТОГО участки общественных территорий, в том числе спортивные, детские площадки, внутриквартальные проезды и т.п.</b>			<b>4,03</b>			

1	2	3	4	5	6	7
<p style="text-align: center;"><b>Участки территории общего пользования и общественных территорий</b></p>	3	12.0.2	0,65	Перераспределение	Озелененная территория общего пользования – 0,65 га	<p>Образуется из частей земельных участков с кадастровыми номерами 77:09:0001001:1000 площадью 0,02 га, 77:09:0001001:52 площадью 0,04 га и земель, государственная собственность на которые не разграничена, площадью 0,59 га</p>
	4	7.2.2, 12.0.1	1,21	Раздел	В красных линиях улично-дорожной сети – 1,22 га	<p>Образуется из частей земельных участков с кадастровыми номерами - часть земельного участка с кадастровым номером 77:09:0001001:1182 площадью 0,21 га, 77:09:0001001:52 площадью 0,10 га, 77:09:0001001:1181 площадью 0,16 га 001:1181 площадью 0,16 га 77:09:0001001:1319 площадью 0,01 га, 77:09:0001001:16 площадью 0,01 га и земель, государственная собственность на которые не разграничена, площадью 0,73 га</p>
	28	7.2.2, 12.0.1	2,35	-	В красных линиях улично-дорожной сети – 2,35 га	-

1	2	3	4	5	6	7
<b>Участки территорий общего пользования и общественных территорий</b>	29	7.2.2, 12.0.1	0,90	Раздел	В красных линиях улично-дорожной сети – 0,90 га	Образуется из частей земельных участков с кадастровыми номерами 77:09:0001001:30 площадью 0,01 га, 77:09:0001001:2 площадью 0,01 га, 77:09:0001001:6 площадью 0,01 га, 77:09:0001001:42 площадью 0,01 га и земель, государственная собственность на которые не разграничена, площадью 0,86 га
	30	12.0.1	0,53	Раздел	В красных линиях улично-дорожной сети – 0,53 га	Образуется из частей земельных участков с кадастровыми номерами 77:09:0001001:16 площадью 0,26 га, 77:09:0001001:2 площадью 0,01 га, 77:09:0001001:30 площадью 0,03 га и земель, государственная собственность на которые не разграничена, площадью 0,23 га
	31	12.0.1	0,16	Раздел	В красных линиях улично-дорожной сети – 0,16 га	Образуется из частей земельных участков с кадастровыми номерами 77:09:0001001:30 площадью 0,13 га, 77:09:0001001:6 площадью 0,01 га, 77:09:0001001:42 площадью 0,01 га, и земель, государственная собственность на которые не разграничена, площадью 0,01 га



1	2	3	4	5	6	7
Части территорий общего пользования и общественных территорий	32	7.2.2, 12.0.1	0,06	Образование	В красных линияхлично-дорожной сети – 0,06 га	Образуется из земель, государственная собственность на которые не разграничена
		<b>ИТОГО участки территорий общего пользования</b>	<b>5,86</b>			
		<b>ИТОГО участки территорий общего пользования и общественных территорий</b>	<b>9,89</b>			
		<b>ВСЕГО</b>	<b>23,46</b>			

<sup>4</sup> Описание кодов видов разрешенного использования земельных участков и объектов капитального строительства представлено в таблице 1 раздела 3.2 главы 3 книги 1 территориальной части правил землепользования и застройки города Москвы, утвержденных постановлением Правительства Москвы от 28 марта 2017 г. № 120-ПП «Об утверждении правил землепользования и застройки города Москвы».

<sup>5</sup> Вспомогательные коды видов разрешенного использования земельных участков и объектов капитального строительства 4.1, 4.9, 6.9, 6.9.1.

<sup>6</sup> Фактическое использование – в качестве основных видов разрешенного использования земельных участков и объектов капитального строительства устанавливаются виды разрешенного использования упомянутых земельных участков и объектов капитального строительства, сведения о которых содержатся в Едином государственном реестре недвижимости.

<sup>7</sup> Обозначение территорий, для которых градостроительный регламент правилами землепользования и застройки не устанавливается.

### 3.3. Сведения о границах территории, в отношении которой утвержден проект межевания

№ точки	Координаты точки (Система координат, используемая для ведения Единого государственного реестра недвижимости)	
	X	Y
1	2	3
1	23245.7676	-2883.4043
2	23266.6601	-2900.14
3	23295.9501	-2921.59
4	23353.8601	-2963.52
5	23404.8301	-2989.57
6	23422.6601	-3001.56
7	23484.5801	-3044.8
8	23615.9501	-3136.64
9	23701.4801	-3196.26
10	23675.3101	-3237.27
11	23664.76	-3241.78
12	23656.99	-3247.72
13	23684.44	-3273.57
14	23687.3978	-3276.3554
15	23711.3446	-3359.8685
16	23716.72	-3378.63
17	23716.84	-3379.06
18	23745.9183	-3480.4421
19	23748.3317	-3488.9632
20	23748.8593	-3491.1184
21	23749.3305	-3493.2867
22	23749.7449	-3495.4665
23	23750.1023	-3497.6563
24	23750.4025	-3499.8548
25	23750.6451	-3502.0604
26	23750.8301	-3504.2715
27	23750.9575	-3506.4868
28	23751.0267	-3508.7045

№ точки	Координаты точки (Система координат, используемая для ведения Единого государственного реестра недвижимости)	
	X	Y
1	2	3
29	23751.0383	-3510.9234
30	23750.9917	-3513.1418
31	23750.8873	-3515.3582
32	23750.7251	-3517.5711
33	23750.5053	-3519.7791
34	23750.2279	-3521.9805
35	23750.0213	-3523.3781
36	23749.7915	-3524.7719
37	23749.5387	-3526.1619
38	23749.2627	-3527.5474
39	23748.9637	-3528.9282
40	23748.6419	-3530.3037
41	23748.2973	-3531.6738
42	23747.9299	-3533.0379
43	23747.5399	-3534.3958
44	23747.1273	-3535.7469
45	23746.6925	-3537.0911
46	23746.2353	-3538.4278
47	23745.7559	-3539.7567
48	23745.2545	-3541.0775
49	23744.7313	-3542.3897
50	23744.1863	-3543.6931
51	23743.6391	-3544.9442
52	23743.0717	-3546.1863
53	23742.4273	-3547.5365
54	23741.7593	-3548.8751
55	23741.0679	-3550.2018
56	23740.3531	-3551.5161

№ точки	Координаты точки (Система координат, используемая для ведения Единого государственного реестра недвижимости)	
	X	Y
1	2	3
57	23727.3204	-3574.9866
58	23726.1595	-3577.0772
59	23674.168	-3670.709
60	23661.363	-3693.7696
61	23659.4117	-3697.2839
62	23658.2959	-3699.2932
63	23642.0333	-3728.5808
64	23624.8261	-3759.5694
65	23622.4407	-3763.8651
66	23614.5671	-3777.387
67	23612.3651	-3776.004
68	23609.9321	-3774.65
69	23607.8091	-3773.377
70	23602.5431	-3769.485
71	23598.8281	-3765.879
72	23595.1131	-3761.954
73	23592.5661	-3759.196
74	23589.6981	-3755.304
75	23587.5911	-3751.738
76	23585.8021	-3747.312
77	23585.7145	-3747.0143
78	23585.3935	-3745.8361
79	23585.1209	-3744.6458
80	23584.8969	-3743.4453
81	23584.7219	-3742.2369
82	23584.5961	-3741.0223
83	23584.5201	-3739.8035
84	23584.4935	-3738.5827
85	23584.5167	-3737.3618

№ точки	Координаты точки (Система координат, используемая для ведения Единого государственного реестра недвижимости)	
	X	Y
1	2	3
86	23584.5897	-3736.1429
87	23584.7121	-3734.9279
88	23584.8839	-3733.719
89	23585.1047	-3732.518
90	23585.1635	-3732.2582
91	23585.2773	-3731.7561
92	23585.6216	-3721.2439
93	23579.7	-3713.39
94	23577.58	-3713.36
95	23573.35	-3712.51
96	23548.24	-3708.45
97	23494.0467	-3723.2801
98	23493.4691	-3723.5171
99	23492.8807	-3723.7257
100	23492.2831	-3723.9058
101	23491.6771	-3724.0566
102	23491.0647	-3724.1778
103	23490.4471	-3724.269
104	23489.8259	-3724.3303
105	23489.2023	-3724.3614
106	23488.5779	-3724.3621
107	23487.9543	-3724.3326
108	23487.3329	-3724.2728
109	23487.0627	-3724.2335
110	23485.87	-3724.61
111	23481.42	-3725.44
112	23478.19	-3725.44
113	23471.62	-3726.82
114	23470.9701	-3726.6312

№ точки	Координаты точки (Система координат, используемая для ведения Единого государственного реестра недвижимости)	
	X	Y
1	2	3
115	23469.9361	-3727.605
116	23446.251	-3720.4469
117	23445.32	-3720.41
118	23439.4424	-3718.3893
119	23396.7041	-3705.473
120	23388.5221	-3702.191
121	23368.9781	-3684.849
122	23355.9081	-3673.4
123	23329.8701	-3649.031
124	23329.3587	-3648.3503
125	23328.8793	-3647.6469
126	23328.4325	-3646.9221
127	23328.0197	-3646.1776
128	23327.6415	-3645.4149
129	23327.2985	-3644.6356
130	23326.9919	-3643.8413
131	23326.7221	-3643.034
132	23326.5379	-3642.1454
133	23326.3271	-3641.2625
134	23326.0901	-3640.3866
135	23325.8266	-3639.5182
136	23325.5372	-3638.6579
137	23325.2222	-3637.8069
138	23324.8816	-3636.9656
139	23324.516	-3636.135
140	23324.303	-3635.6125
141	23324.1374	-3635.073
142	23324.0217	-3634.526
143	23323.9534	-3633.9606

№ точки	Координаты точки (Система координат, используемая для ведения Единого государственного реестра недвижимости)	
	X	Y
1	2	3
144	23323.8878	-3633.6594
145	23323.7938	-3633.3658
146	23323.6721	-3633.0826
147	23323.5238	-3632.8124
148	23323.3503	-3632.5575
149	23323.1534	-3632.3204
150	23322.9249	-3632.0937
151	23322.696	-3631.908
152	23322.1178	-3631.1749
153	23321.6295	-3630.4901
154	23321.1515	-3629.7426
155	23320.7121	-3628.9716
156	23320.3125	-3628.1793
157	23319.9537	-3627.3676
158	23319.6367	-3626.5388
159	23319.3621	-3625.695
160	23319.3475	-3625.2329
161	23319.3065	-3624.7725
162	23319.2391	-3624.3151
163	23319.1457	-3623.8623
164	23319.0265	-3623.4157
165	23318.8817	-3622.9766
166	23318.7121	-3622.5465
167	23318.5181	-3622.127
168	23317.5455	-3619.4359
169	23316.6187	-3616.7287
170	23315.7071	-3614.0259
171	23314.9041	-3611.269
172	23312.8231	-3607.209

№ точки	Координаты точки (Система координат, используемая для ведения Единого государственного реестра недвижимости)	
	X	Y
1	2	3
173	23312.5121	-3606.1328
174	23312.1391	-3605.0766
175	23311.7053	-3604.0438
176	23311.2121	-3603.038
177	23310.9537	-3602.5714
178	23310.7139	-3602.0951
179	23310.4935	-3601.6096
180	23310.2927	-3601.1156
181	23310.1115	-3600.614
182	23309.9507	-3600.1056
183	23309.8103	-3599.5912
184	23309.6903	-3599.0716
185	23309.5913	-3598.5476
186	23309.5133	-3598.0201
187	23309.4563	-3597.4898
188	23309.4205	-3596.9578
189	23309.4061	-3596.4247
190	23309.4127	-3595.8915
191	23309.445	-3595.3147
192	23309.4901	-3594.828
193	23309.4845	-3593.7047
194	23309.4311	-3592.5826
195	23309.3299	-3591.4638
196	23309.1811	-3590.3505
197	23309.6125	-3589.7798
198	23310.0233	-3589.1941
199	23310.4133	-3588.5942
200	23310.7815	-3587.981
201	23311.1279	-3587.355

№ точки	Координаты точки (Система координат, используемая для ведения Единого государственного реестра недвижимости)	
	X	Y
1	2	3
202	23311.4519	-3586.7171
203	23311.7531	-3586.0682
204	23312.0311	-3585.409
205	23312.2855	-3584.7401
206	23312.5159	-3584.063
207	23312.7223	-3583.378
208	23312.9041	-3582.6861
209	23313.0613	-3581.9882
210	23313.1937	-3581.2849
211	23313.3011	-3580.5778
212	23313.3833	-3579.867
213	23313.4403	-3579.1538
214	23313.4719	-3578.4392
215	23313.4781	-3577.7238
216	23313.4591	-3577.0086
217	23313.4145	-3576.2946
218	23313.3447	-3575.5826
219	23313.2499	-3574.8734
220	23313.1297	-3574.1682
221	23312.9847	-3573.4676
222	23312.8149	-3572.7726
223	23312.6207	-3572.0842
224	23312.4019	-3571.403
225	23312.1593	-3570.7299
226	23311.8931	-3570.0659
227	23311.6033	-3569.4118
228	23311.2905	-3568.7683
229	23305.8363	-3561.1226
230	23296.5493	-3546.7918

№ точки	Координаты точки (Система координат, используемая для ведения Единого государственного реестра недвижимости)	
	X	Y
1	2	3
231	23296.2655	-3546.1062
232	23296.0059	-3545.4112
233	23295.7703	-3544.7075
234	23295.5595	-3543.9961
235	23295.3737	-3543.2777
236	23295.2127	-3542.5534
237	23295.0771	-3541.8239
238	23294.9671	-3541.0902
239	23294.8827	-3540.353
240	23294.8237	-3539.6134
241	23294.7907	-3538.872
242	23294.7835	-3538.1302
243	23294.8019	-3537.3884
244	23294.8463	-3536.6477
245	23294.9163	-3535.909
246	23295.0119	-3535.1732
247	23295.1333	-3534.4412
248	23295.2799	-3533.7138
249	23295.4517	-3532.992
250	23295.6485	-3532.2766
251	23295.8701	-3531.5685
252	23296.1161	-3530.8684
253	23296.3865	-3530.1774
254	23296.6805	-3529.4962
255	23296.9983	-3528.8257
256	23297.3391	-3528.1666
257	23297.7025	-3527.5198
258	23298.0883	-3526.8859
259	23298.4959	-3526.2658

№ точки	Координаты точки (Система координат, используемая для ведения Единого государственного реестра недвижимости)	
	X	Y
1	2	3
260	23298.9247	-3525.6605
261	23299.3745	-3525.0702
262	23299.8445	-3524.4961
263	23300.2839	-3523.994
264	23300.7387	-3523.5059
265	23301.2087	-3523.0322
266	23301.6933	-3522.5735
267	23307.6077	-3518.6906
268	23311.0359	-3516.9458
269	23314.4341	-3515.1428
270	23317.8011	-3513.2824
271	23321.1361	-3511.3651
272	23324.4379	-3509.3915
273	23327.7059	-3507.362
274	23330.9387	-3505.2774
275	23334.1359	-3503.138
276	23336.6557	-3501.3957
277	23339.1515	-3499.6194
278	23341.6233	-3497.8094
279	23344.0703	-3495.9663
280	23346.4921	-3494.0902
281	23348.8883	-3492.1815
282	23351.2587	-3490.2406
283	23353.6023	-3488.2677
284	23369.6445	-3484.625
285	23373.4473	-3483.304
286	23373.7791	-3482.7607
287	23374.0569	-3482.1878
288	23374.2777	-3481.5907

№ точки	Координаты точки (Система координат, используемая для ведения Единого государственного реестра недвижимости)	
	X	Y
1	2	3
289	23374.4395	-3480.975
290	23374.5409	-3480.3465
291	23374.5809	-3479.7111
292	23374.56	-3479.08
293	23374.4757	-3478.4437
294	23359.7071	-3461.7737
295	23347.1475	-3447.5968
296	23418.3175	-3386.953
297	23455.9151	-3354.9163
298	23456.5039	-3354.4146
299	23462.0915	-3349.4887
300	23459.9941	-3335.2894
301	23459.6985	-3333.2881
302	23458.414	-3321.4218
303	23452.6963	-3268.5984
304	23451.9675	-3264.5205
305	23451.3137	-3260.4298
306	23450.7351	-3256.328
307	23450.2319	-3252.2162
308	23449.8043	-3248.0958
309	23449.4523	-3243.9683
310	23449.1763	-3239.835
311	23448.9761	-3235.6973
312	23448.8385	-3232.3953
313	23448.7375	-3229.0919
314	23444.8077	-3164.7715
315	23444.3477	-3139.1451
316	23413.1069	-3115.2459
317	23343.4289	-3061.9426

№ точки	Координаты точки (Система координат, используемая для ведения Единого государственного реестра недвижимости)	
	X	Y
1	2	3
318	23330.1241	-3051.7463
319	23328.0855	-3050.2143
320	23326.0183	-3048.721
321	23323.9233	-3047.2672
322	23321.8011	-3045.8532
323	23319.6527	-3044.4795
324	23317.4787	-3043.1466
325	23315.2799	-3041.855
326	23313.0571	-3040.6052
327	23310.8111	-3039.3976
328	23308.5427	-3038.2326
329	23306.2527	-3037.1107
330	23303.9419	-3036.0322
331	23301.6111	-3034.9976
332	23299.2613	-3034.0072
333	23296.8931	-3033.0613
334	23294.5075	-3032.1604
335	23290.2101	-3030.5836
336	23289.2115	-3030.1978
337	23288.2265	-3029.7784
338	23287.2565	-3029.3256
339	23286.3023	-3028.8402
340	23285.3651	-3028.3227
341	23284.4463	-3027.7736
342	23283.5465	-3027.1936
343	23282.6669	-3026.5833
344	23281.8085	-3025.9435
345	23280.9725	-3025.275
346	23280.1595	-3024.5783

№ точки	Координаты точки (Система координат, используемая для ведения Единого государственного реестра недвижимости)	
	X	Y
1	2	3
347	23279.3709	-3023.8545
348	23278.6071	-3023.1043
349	23277.8693	-3022.3286
350	23277.1583	-3021.5283
351	23276.4751	-3020.7042
352	23269.6493	-3012.1827
353	23269.2051	-3011.6475
354	23268.7427	-3011.1281
355	23268.2625	-3010.6252
356	23267.7651	-3010.1393
357	23267.2511	-3009.6709
358	23266.7211	-3009.2207
359	23266.1757	-3008.7892
360	23265.6157	-3008.3769
361	23265.0417	-3007.9843
362	23264.4545	-3007.6119
363	23263.8545	-3007.26
364	23263.2429	-3006.9294
365	23262.6199	-3006.6202
366	23261.9867	-3006.3328
367	23261.3439	-3006.0677
368	23260.6921	-3005.825
369	23260.0325	-3005.6051
370	23259.3655	-3005.4083
371	23258.6921	-3005.2348
372	23258.0131	-3005.0848
373	23257.3291	-3004.9585
374	23256.6413	-3004.8561
375	23255.9505	-3004.7776

№ точки	Координаты точки (Система координат, используемая для ведения Единого государственного реестра недвижимости)	
	X	Y
1	2	3
376	23255.2571	-3004.7232
377	23254.5623	-3004.6928
378	23253.8671	-3004.6868
379	23253.1719	-3004.7049
380	23252.4777	-3004.7472
381	23251.7855	-3004.8135
382	23251.0961	-3004.9038
383	23250.4101	-3005.0182
384	23249.7285	-3005.1562
385	23249.4488	-3005.2179
386	23227.8935	-3009.976
387	23206.4787	-3014.7031
388	23203.0385	-3001.1255
389	23237.7328	-2948.7512
390	23238.2707	-2947.857
391	23238.7289	-2946.9196
392	23239.1039	-2945.9458
393	23239.3929	-2944.9432
394	23239.5936	-2943.9193
395	23239.7047	-2942.8817
396	23239.7253	-2941.8385
397	23239.6551	-2940.7974
398	23239.4947	-2939.7664
399	23239.2454	-2938.7532
400	23238.9091	-2937.7654
401	23238.4881	-2936.8106
402	23237.9859	-2935.896
403	23237.406	-2935.0285
404	23236.753	-2934.2147

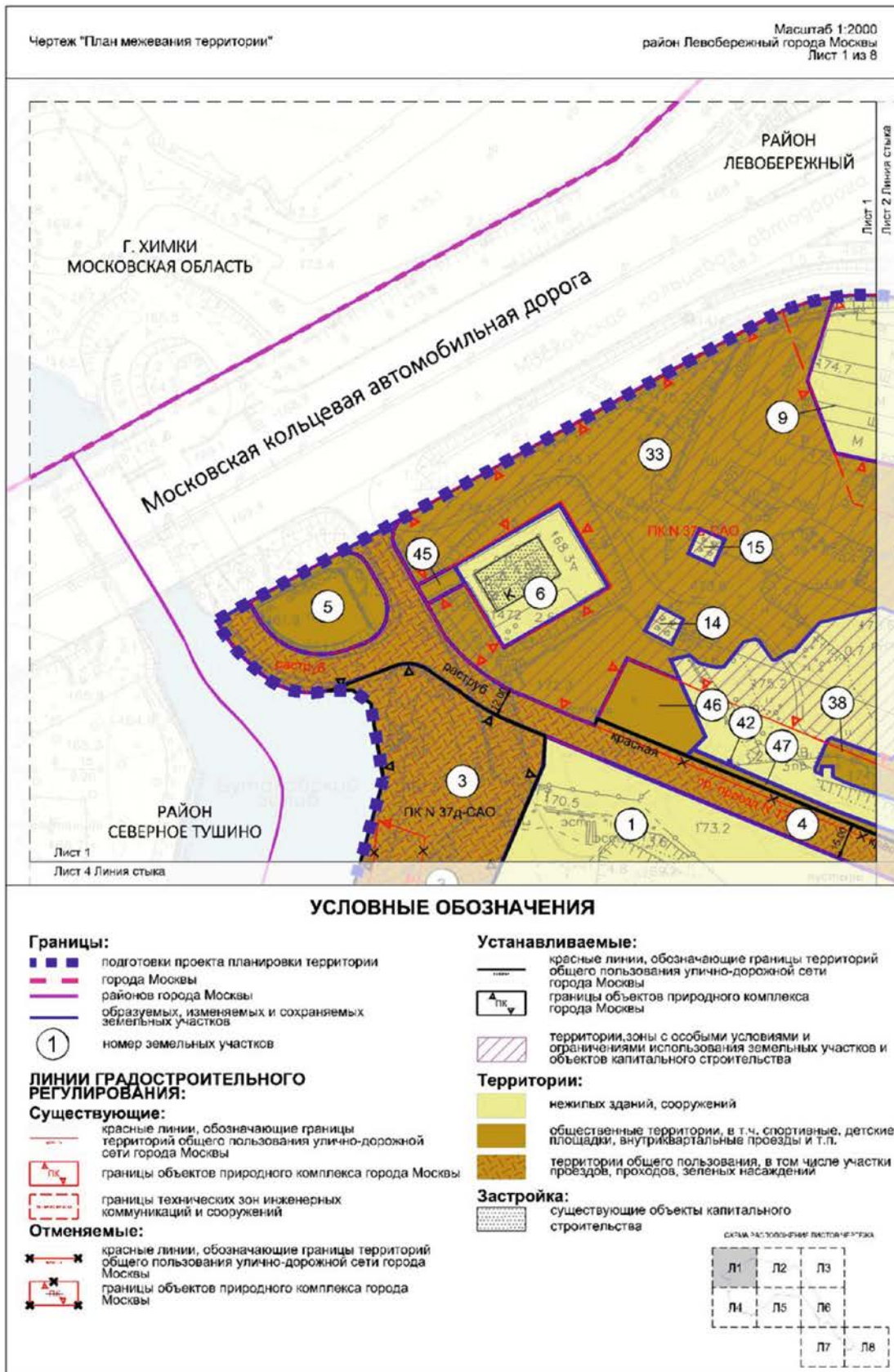


№ точки	Координаты точки (Система координат, используемая для ведения Единого государственного реестра недвижимости)	
	X	Y
1	2	3
405	23236.0318	-2933.4606
406	23235.2478	-2932.7721
407	23234.4069	-2932.1542
408	23220.9825	-2923.162
409	23195.6335	-2907.6
410	23190.1751	-2904.2492
411	23128.8931	-2870.0051
412	23121.7277	-2865.999
413	23106.6951	-2858.4106
414	23107.3141	-2857.9345
415	23107.9007	-2857.4192
416	23108.4527	-2856.8669
417	23108.9675	-2856.2798
418	23109.4431	-2855.6605
419	23109.8773	-2855.0115
420	23110.2685	-2854.3357
421	23110.6149	-2853.6359
422	23110.9151	-2852.915
423	23111.1677	-2852.1762
424	23111.3717	-2851.4225
425	23111.5263	-2850.6571
426	23111.6307	-2849.8832
427	23111.6847	-2849.1043
428	23111.6877	-2848.3234
429	23111.6401	-2847.544
430	23111.5419	-2846.7694
431	23111.3935	-2846.0028
432	23111.1955	-2845.2474
433	23110.9489	-2844.5066

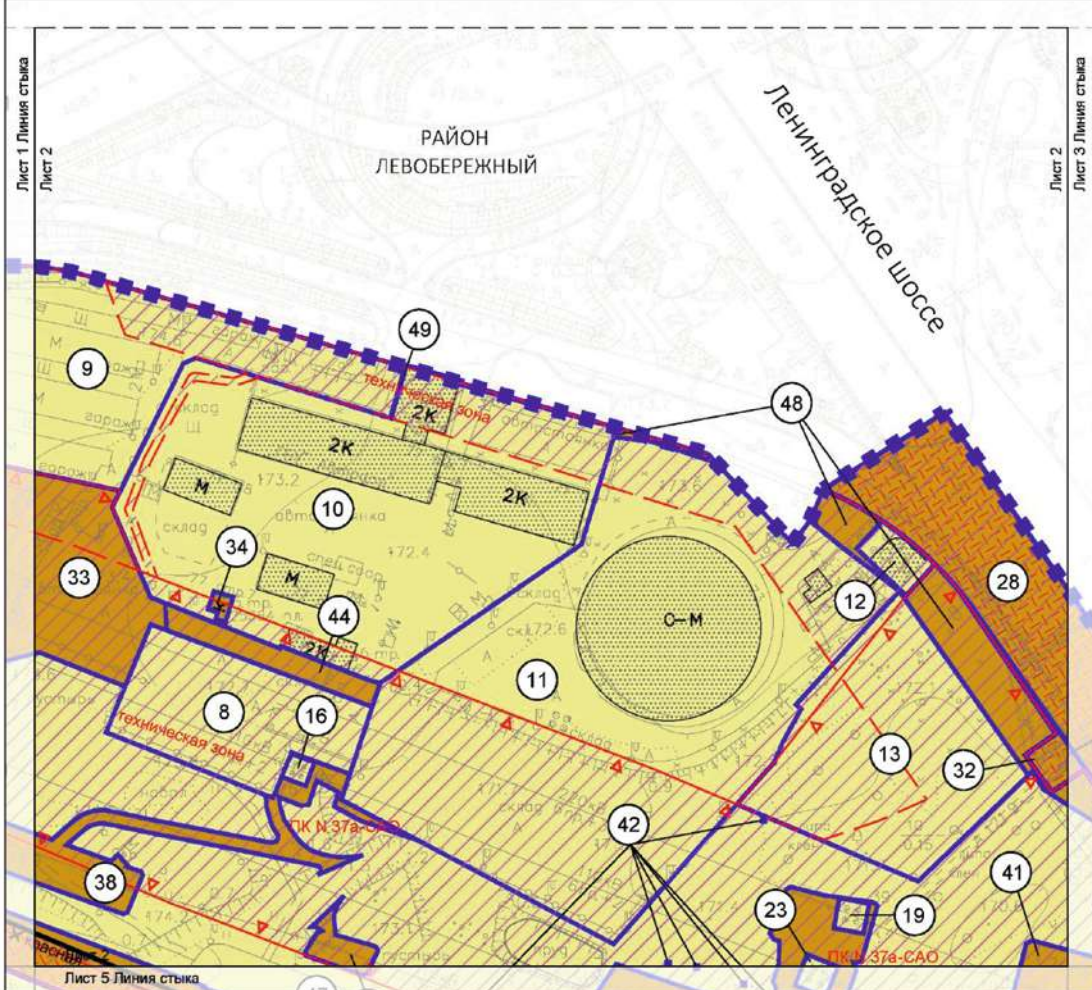
№ точки	Координаты точки (Система координат, используемая для ведения Единого государственного реестра недвижимости)	
	X	Y
1	2	3
434	23110.6545	-2843.7833
435	23110.3139	-2843.0807
436	23109.9281	-2842.4018
437	23109.4991	-2841.7494
438	23109.0285	-2841.1262
439	23108.5185	-2840.5349
440	23107.9709	-2839.9782
441	23107.3885	-2839.4582
442	23106.7733	-2838.9771
443	23106.1283	-2838.5371
444	23105.4559	-2838.1401
445	23104.7592	-2837.7876
446	23036.7894	-2806.1298
447	23035.9137	-2805.7069
448	23035.0501	-2805.26
449	23034.1993	-2804.7893
450	23033.3619	-2804.2951
451	23032.5385	-2803.7779
452	23031.7297	-2803.2379
453	23030.9363	-2802.6757
454	23030.1589	-2802.0917
455	23029.3979	-2801.4863
456	23028.6541	-2800.86
457	23027.9279	-2800.2133
458	23027.2201	-2799.5465
459	23026.5309	-2798.8606
460	23025.8613	-2798.1557
461	23025.2113	-2797.4323
462	23024.5817	-2796.6914

№ точки	Координаты точки (Система координат, используемая для ведения Единого государственного реестра недвижимости)	
	X	Y
1	2	3
463	23023.9729	-2795.9331
464	23023.3855	-2795.1582
465	23022.8197	-2794.3673
466	23022.2761	-2793.5611
467	23021.7553	-2792.74
468	23021.2573	-2791.9047
469	23020.7829	-2791.0559
470	23020.3321	-2790.1944
471	23019.9055	-2789.3206
472	23019.5033	-2788.4353
473	23019.1257	-2787.5392
474	23018.7733	-2786.6328
475	23018.4463	-2785.7172
476	23018.1447	-2784.7927
477	23017.8689	-2783.8602
478	23017.6193	-2782.9204
479	23017.3957	-2781.9741
480	23017.1985	-2781.0219
481	23017.0279	-2780.0646
482	23016.8839	-2779.1029
483	23016.7667	-2778.1375
484	23016.6765	-2777.1695
485	23016.6131	-2776.1991
486	23016.5767	-2775.2274
487	23016.5671	-2774.2551
488	23016.5847	-2773.2829
489	23016.6293	-2772.3115

№ точки	Координаты точки (Система координат, используемая для ведения Единого государственного реестра недвижимости)	
	X	Y
1	2	3
490	23016.7009	-2771.3418
491	23016.7995	-2770.3744
492	23016.9247	-2769.4101
493	23017.0769	-2768.4497
494	23017.2555	-2767.4937
495	23017.4607	-2766.5432
496	23017.6921	-2765.5989
497	23017.9497	-2764.6613
498	23018.2333	-2763.7311
499	23018.5427	-2762.8093
500	23018.8775	-2761.8963
501	23019.2375	-2760.9931
502	23019.6225	-2760.1001
503	23020.0321	-2759.2182
504	23020.4661	-2758.3481
505	23020.9241	-2757.4903
506	23021.4057	-2756.6456
507	23021.9107	-2755.8145
508	23022.4385	-2754.9979
509	23022.9887	-2754.1962
510	23023.5611	-2753.4101
511	23029.617	-2745.199
512	23040.2196	-2732.6848
513	23044.8399	-2726.8962
514	23046.4101	-2728.1
515	23077.7701	-2752.21
516	23195.6401	-2843.25



Масштаб 1:2000  
район Левобережный города Москвы  
Лист 2 из 8



### УСЛОВНЫЕ ОБОЗНАЧЕНИЯ

#### Границы:

границы территории подготовки проекта планировки территории образуемых, изменяемых и сохраняемых земельных участков

номер земельных участков

#### ЛИНИИ ГРАДОСТРОИТЕЛЬНОГО РЕГУЛИРОВАНИЯ:

##### Существующие:

красные линии, обозначающие границы территорий общего пользования улично-дорожной сети города Москвы

границы объектов природного комплекса города Москвы

границы технических зон инженерных коммуникаций и сооружений

##### Отменяемые:

красные линии, обозначающие границы территорий общего пользования улично-дорожной сети города Москвы

##### Устанавливаемые:

красные линии, обозначающие границы территорий общего пользования улично-дорожной сети города Москвы

территории зоны с особыми условиями и ограничениями использования земельных участков и объектов капитального строительства

#### Территории:

нежилых зданий, сооружений

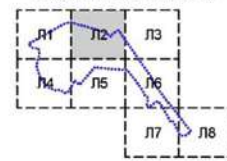
общественные территории, в т.ч. спортивные, детские площадки, внутриквартальные проезды и т.п.

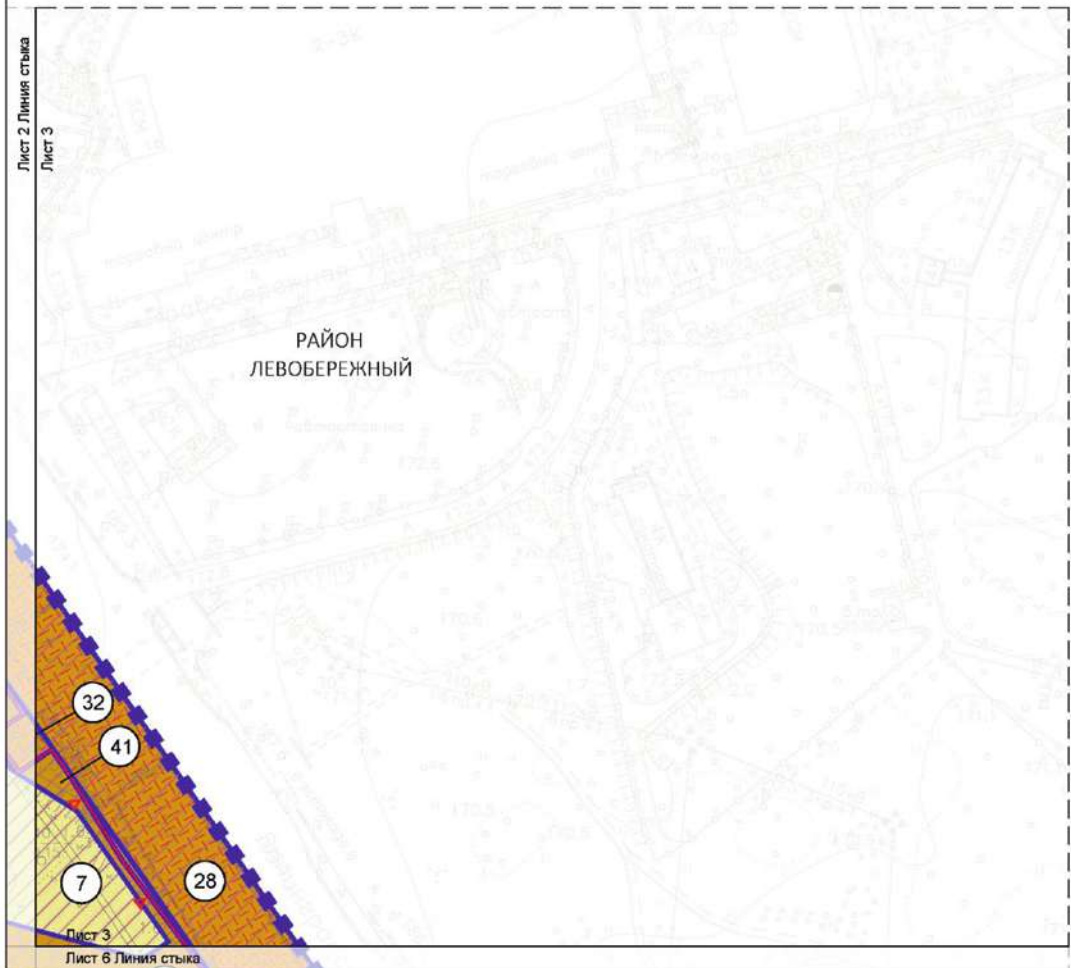
территории общего пользования, в том числе участки проездов, проходов, зеленых насаждений

#### Застройка:

существующие объекты капитального строительства

СХЕМА РАСПОЛОЖЕНИЯ ЛИСТОВ ЧЕРТЕЖА





**УСЛОВНЫЕ ОБОЗНАЧЕНИЯ**

**Границы:**

подготовка проекта планировки территории образуемых, изменяемых и сохраняемых земельных участков

номер земельных участков

**ЛИНИИ ГРАДОСТРОИТЕЛЬНОГО РЕГУЛИРОВАНИЯ:**

**Существующие:**

красные линии, обозначающие границы территорий общего пользования улично-дорожной сети города Москвы

границы объектов природного комплекса города Москвы

границы технических зон инженерных коммуникаций и сооружений

территории, зоны с особыми условиями и ограничениями использования земельных участков и объектов капитального строительства

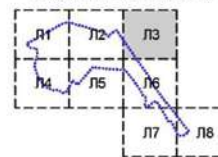
**Территории:**

нежилых зданий, сооружений

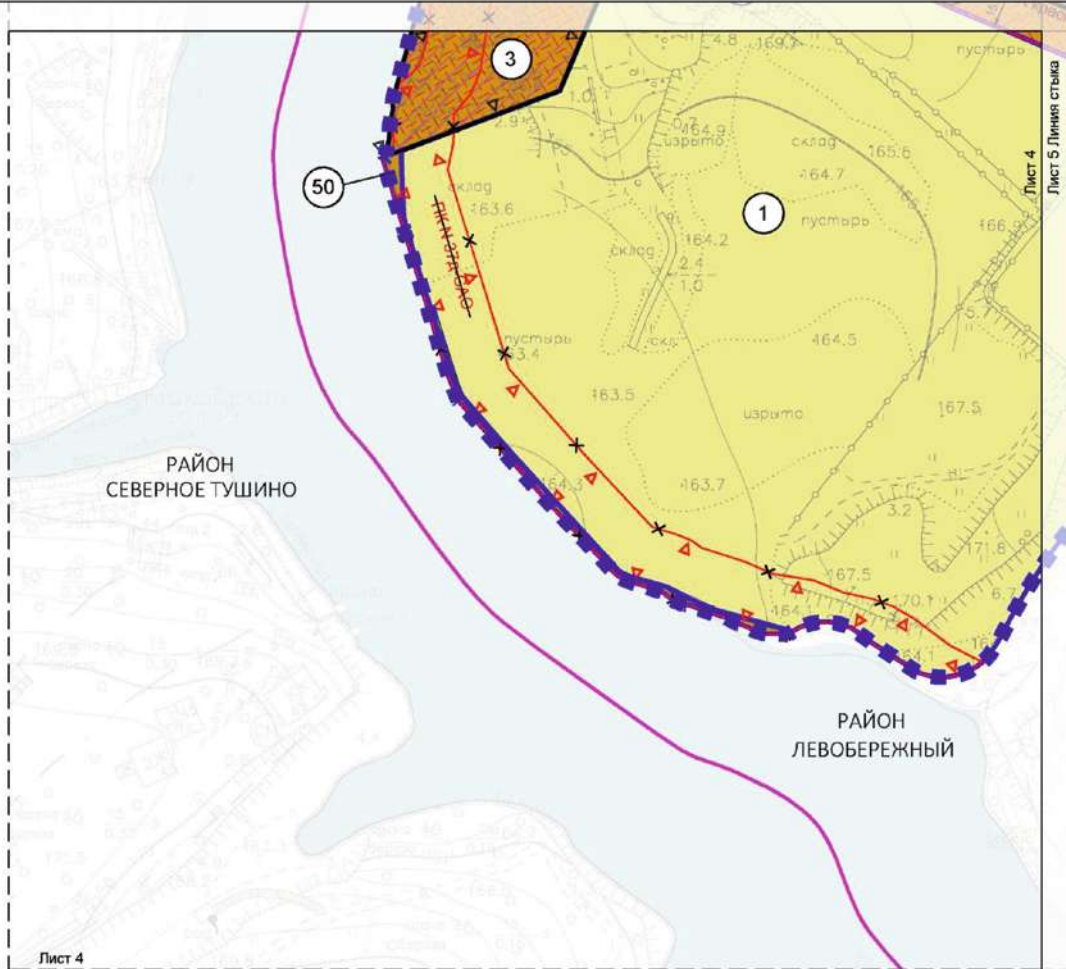
общественные территории, в т.ч. спортивные, детские площадки, внутриквартальные проезды и т.п.

территории общего пользования, в том числе участки проездов, проходов, зеленых насаждений

СХЕМА РАСПОЛОЖЕНИЯ ЛИСТОВ ЧЕРТЕЖА



Масштаб 1:2000  
район Левобережный города Москвы  
Лист 4 из 8



**УСЛОВНЫЕ ОБОЗНАЧЕНИЯ**

**Границы:**

- границы подготовки проекта планировки территории
- границы районов города Москвы
- границы образуемых, изменяемых и сохраняемых земельных участков
- номер земельных участков

**ЛИНИИ ГРАДОСТРОИТЕЛЬНОГО РЕГУЛИРОВАНИЯ:**

**Существующие:**

- красные линии, обозначающие границы территорий общего пользования улично-дорожной сети города Москвы
- границы объектов природного комплекса города Москвы

**Отменяемые:**

- границы объектов природного комплекса города Москвы

**Устанавливаемые:**

- границы объектов природного комплекса города Москвы

- территории, зоны с особыми условиями и ограничениями использования земельных участков и объектов капитального строительства

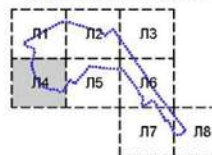
**Территории:**

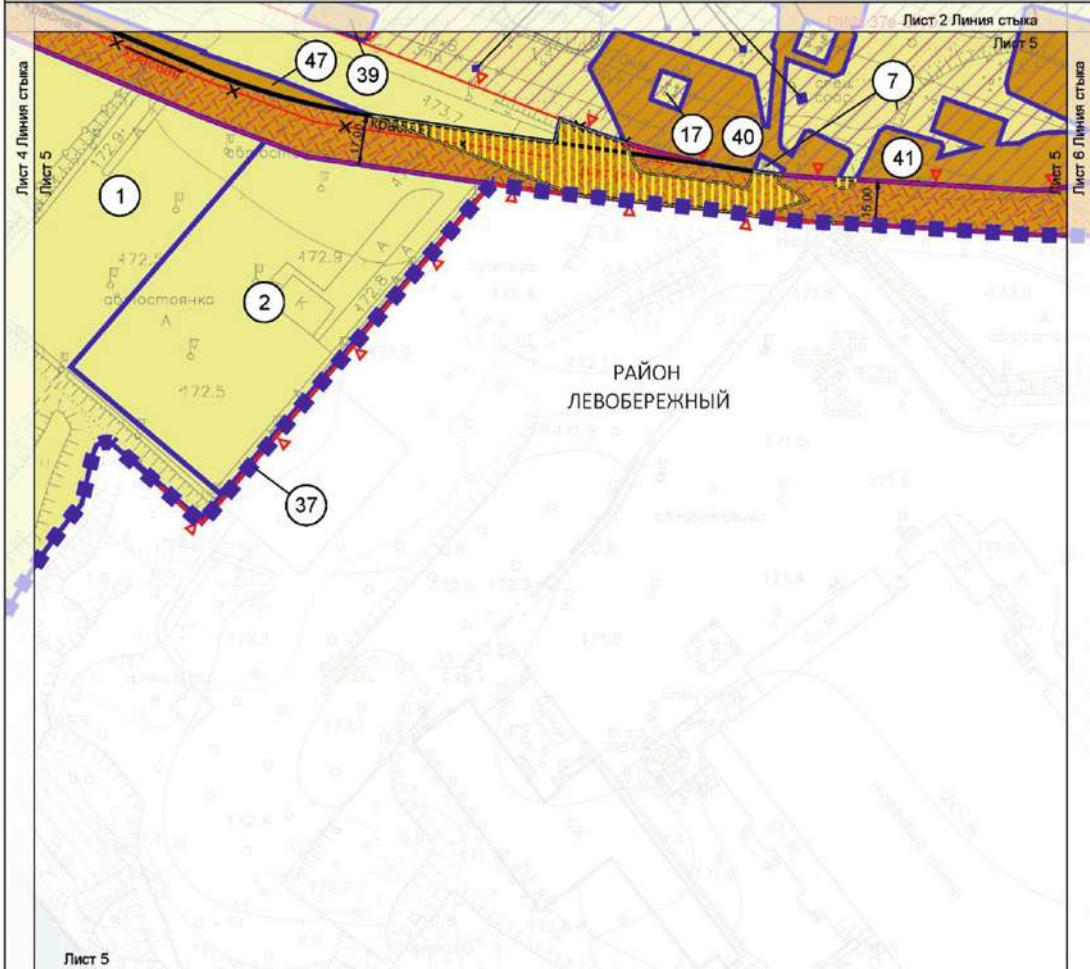
- нежилых зданий, сооружений
- территории общего пользования, в том числе участки проездов, проходов, зеленых насаждений

**Застройка:**

- существующие объекты капитального строительства

СХЕМА РАСПОЛОЖЕНИЯ ЛИСТОВ ЧЕРТЕЖА





**УСЛОВНЫЕ ОБОЗНАЧЕНИЯ**

**Границы:**

подготовка проекта планировки территории образуемых, изменяемых и сохраняемых земельных участков

номер земельных участков

**ЛИНИИ ГРАДОСТРОИТЕЛЬНОГО РЕГУЛИРОВАНИЯ:**

**Существующие:**

красные линии, обозначающие границы территорий общего пользования улично-дорожной сети города Москвы

границы объектов природного комплекса города Москвы

границы технических зон инженерных коммуникаций и сооружений

**Отменяемые:**

красные линии, обозначающие границы территорий общего пользования улично-дорожной сети города Москвы

**Устанавливаемые:**

красные линии, обозначающие границы территорий общего пользования улично-дорожной сети города Москвы



планируемое изъятие в установленном законом порядке



территории зоны с особыми условиями и ограничениями использования земельных участков и объектов капитального строительства

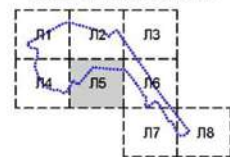
**Территории:**

нежилых зданий, сооружений

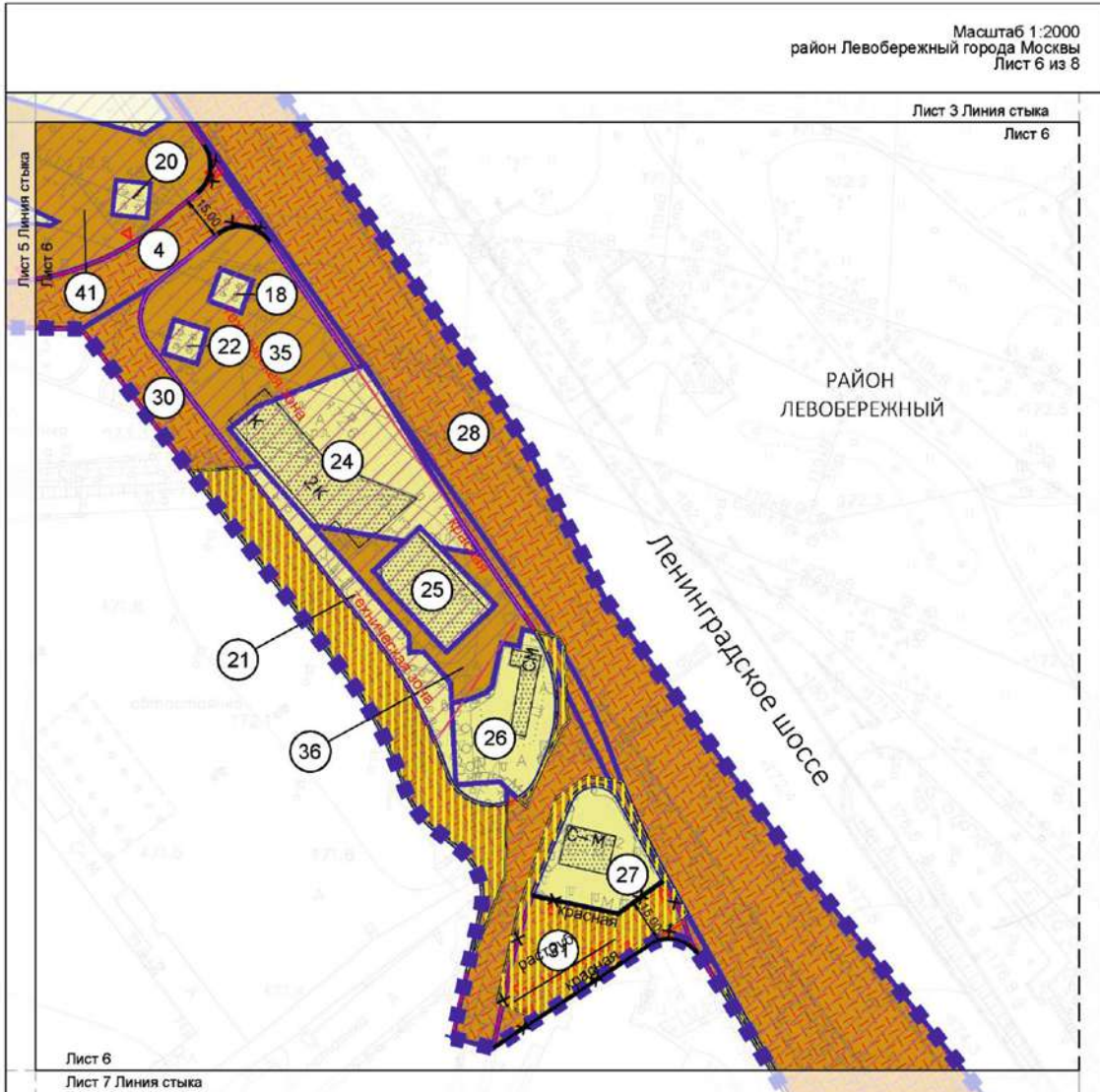
общественные территории, в т.ч. спортивные, детские площадки, внутриквартальные проезды и т.п.

территории общего пользования, в том числе участки проездов, проходов, зеленых насаждений

СИСТЕМА РАСПОЛОЖЕНИЯ ЛИСТОВ ЧЕРТЕЖА



Масштаб 1:2000  
район Левобережный города Москвы  
Лист 6 из 8



**УСЛОВНЫЕ ОБОЗНАЧЕНИЯ**

**Границы:**

- подготовка проекта планировки территории образуемых, изменяемых и сохраняемых земельных участков
- номер земельных участков

**ЛИНИИ ГРАДОСТРОИТЕЛЬНОГО РЕГУЛИРОВАНИЯ:**

**Существующие:**

- красные линии, обозначающие границы территорий общего пользования улично-дорожной сети города Москвы
- границы объектов природного комплекса города Москвы
- границы технических зон инженерных коммуникаций и сооружений

**Отменяемые:**

- красные линии, обозначающие границы территорий общего пользования улично-дорожной сети города Москвы
- границы объектов природного комплекса города Москвы
- границы технических зон инженерных коммуникаций и сооружений

**Устанавливаемые:**

- красные линии, обозначающие границы территорий общего пользования улично-дорожной сети города Москвы
- границы объектов природного комплекса города Москвы
- границы технических зон инженерных коммуникаций и сооружений
- планируемое изъятие в установленном законом порядке
- территории, зоны с особыми условиями и ограничениями использования земельных участков и объектов капитального строительства

**Территории:**

- нежилых зданий, сооружений
- общественные территории, в т.ч. спортивные, детские площадки, внутриквартальные проезды и т.п.
- территории общего пользования, в том числе участки проездов, проходов, зеленых насаждений

**Застройка:**

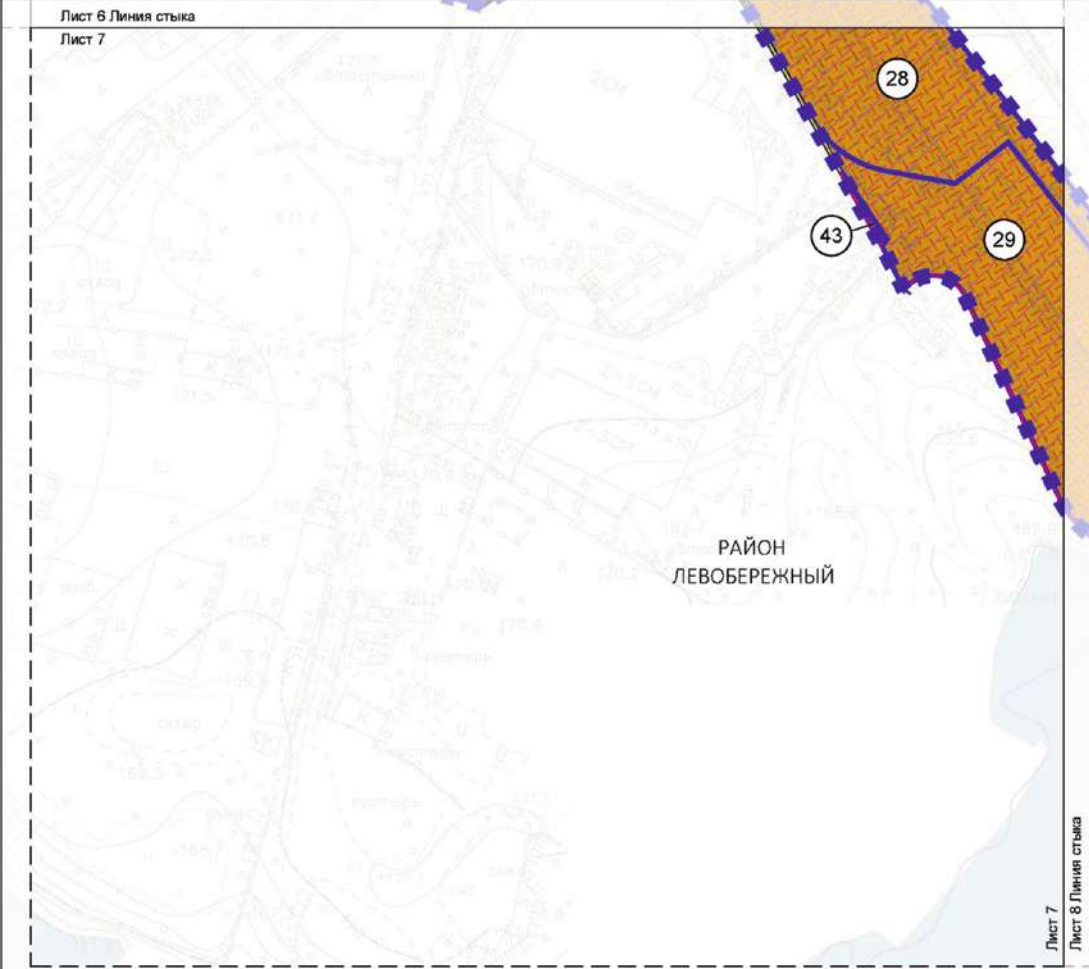
- существующие объекты капитального строительства



СХЕМА РАСПОЛОЖЕНИЯ ЛИСТОВ ЧЕРТЕЖА



Масштаб 1:2000  
район Левобережный города Москвы  
Лист 7 из 8



### УСЛОВНЫЕ ОБОЗНАЧЕНИЯ

#### Границы:

- границы территории подготовки проекта планировки образующих, изменяемых и сохраняемых земельных участков

- номер земельных участков

#### ЛИНИИ ГРАДОСТРОИТЕЛЬНОГО РЕГУЛИРОВАНИЯ:

##### Существующие:

- красные линии, обозначающие границы территорий общего пользования улично-дорожной сети города Москвы



планируемое изъятие в установленном законом порядке



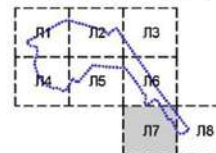
территории, зоны с особыми условиями и ограничениями использования земельных участков и объектов капитального строительства

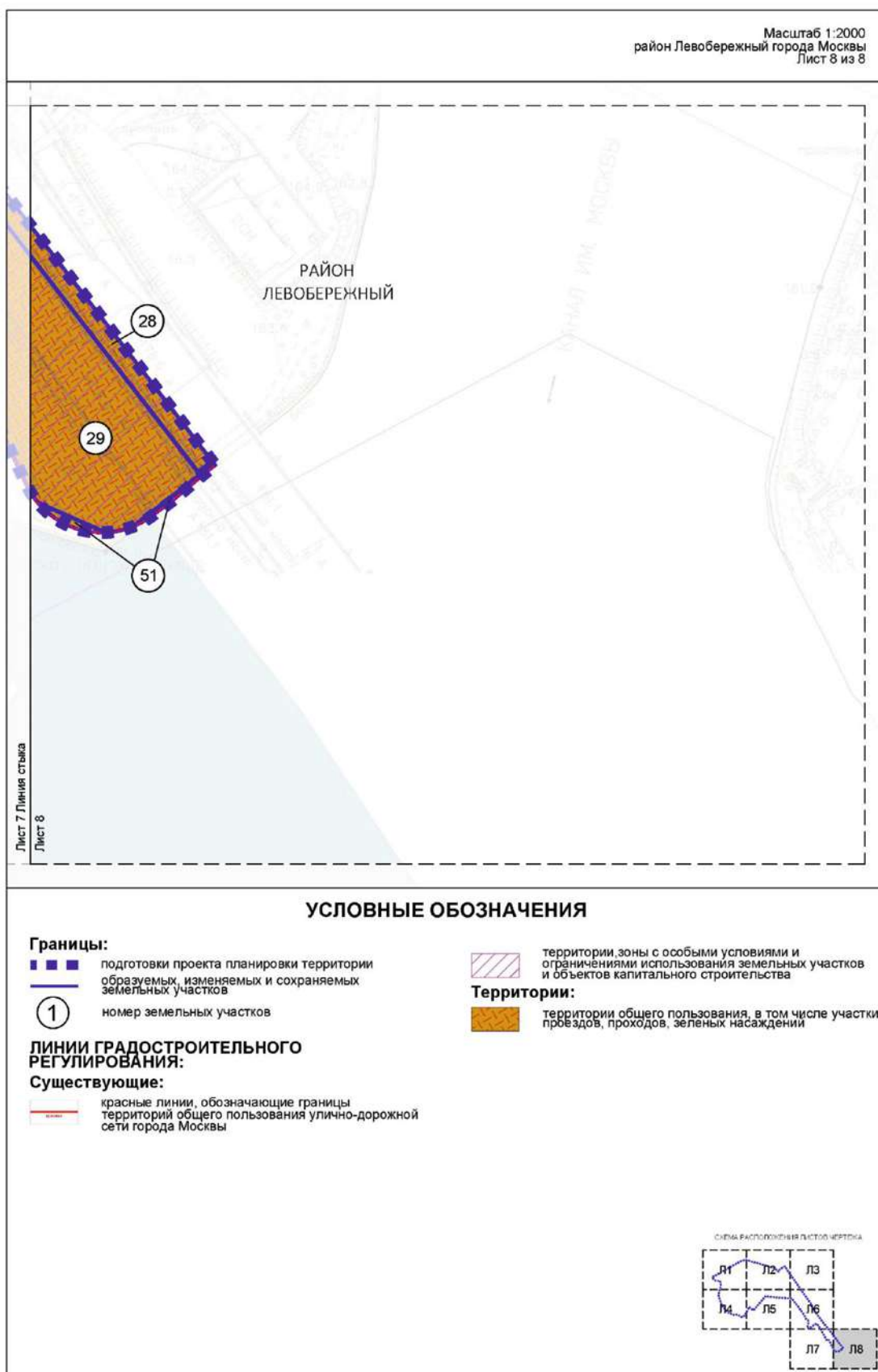
#### Территории:



территории общего пользования, в том числе участки проездов, проходов, зеленых насаждений

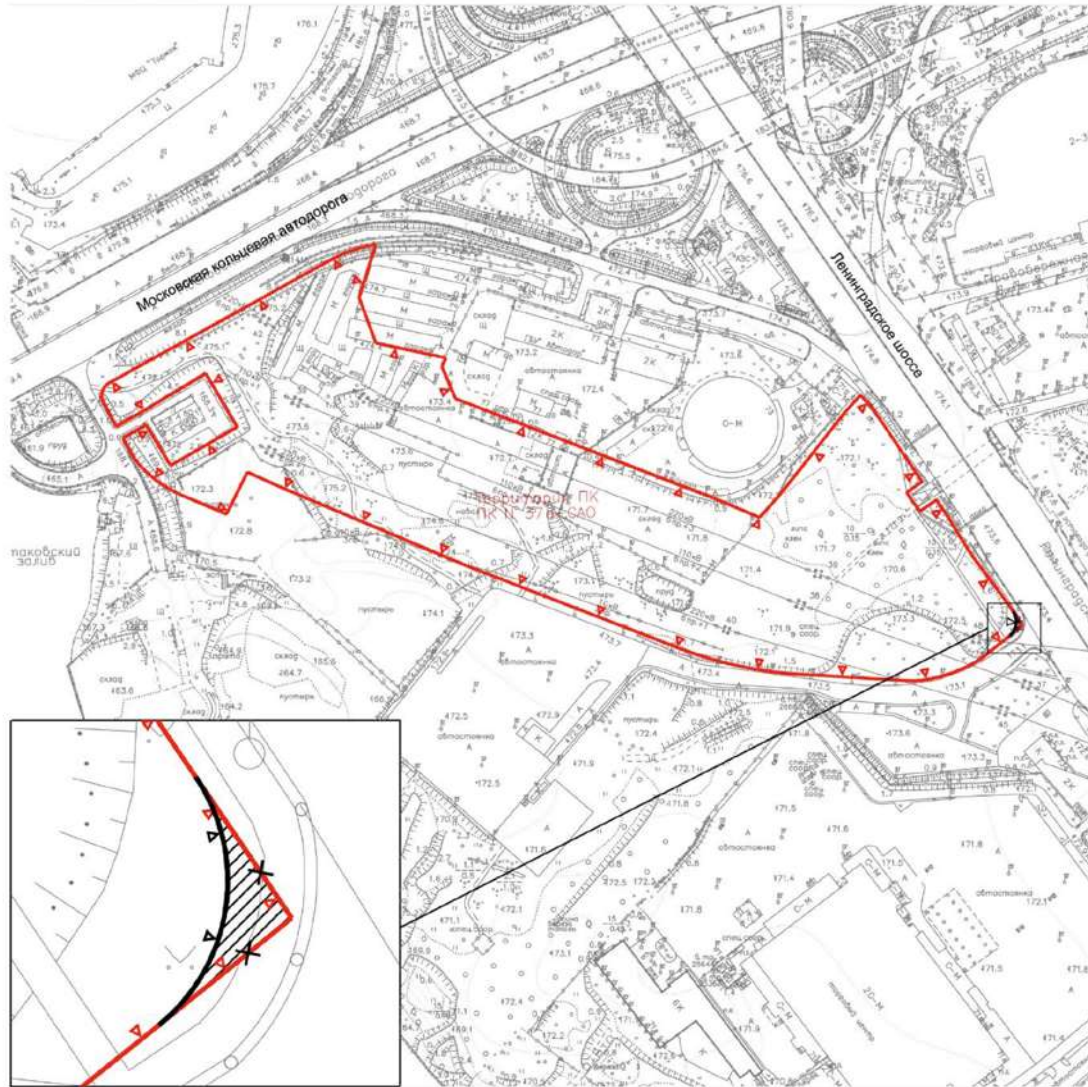
СХЕМА РАСПОЛОЖЕНИЯ ЛИСТОВ ЧЕРТЕЖА






Приложение 2  
к постановлению Правительства Москвы  
от 9 августа 2022 г. № 1706-ПП

**Схема границ объекта природного комплекса № 37а Северного административного округа города Москвы «Озелененная территория санитарно-защитной зоны линий электропередачи и газопровода у пересечения Ленинградского шоссе и МКАД»**




**УСЛОВНЫЕ ОБОЗНАЧЕНИЯ**

 участок территории, исключаемый из состава объекта природного комплекса № 37а Северного административного округа города Москвы «Озелененная территория санитарно-защитной зоны линий электропередачи и газопровода у пересечения Ленинградского шоссе и МКАД», площадью 0,01 га

**ЛИНИИ ГРАДОСТРОИТЕЛЬНОГО РЕГУЛИРОВАНИЯ:**

*СУЩЕСТВУЮЩИЕ:*

 границы объектов природного комплекса города Москвы

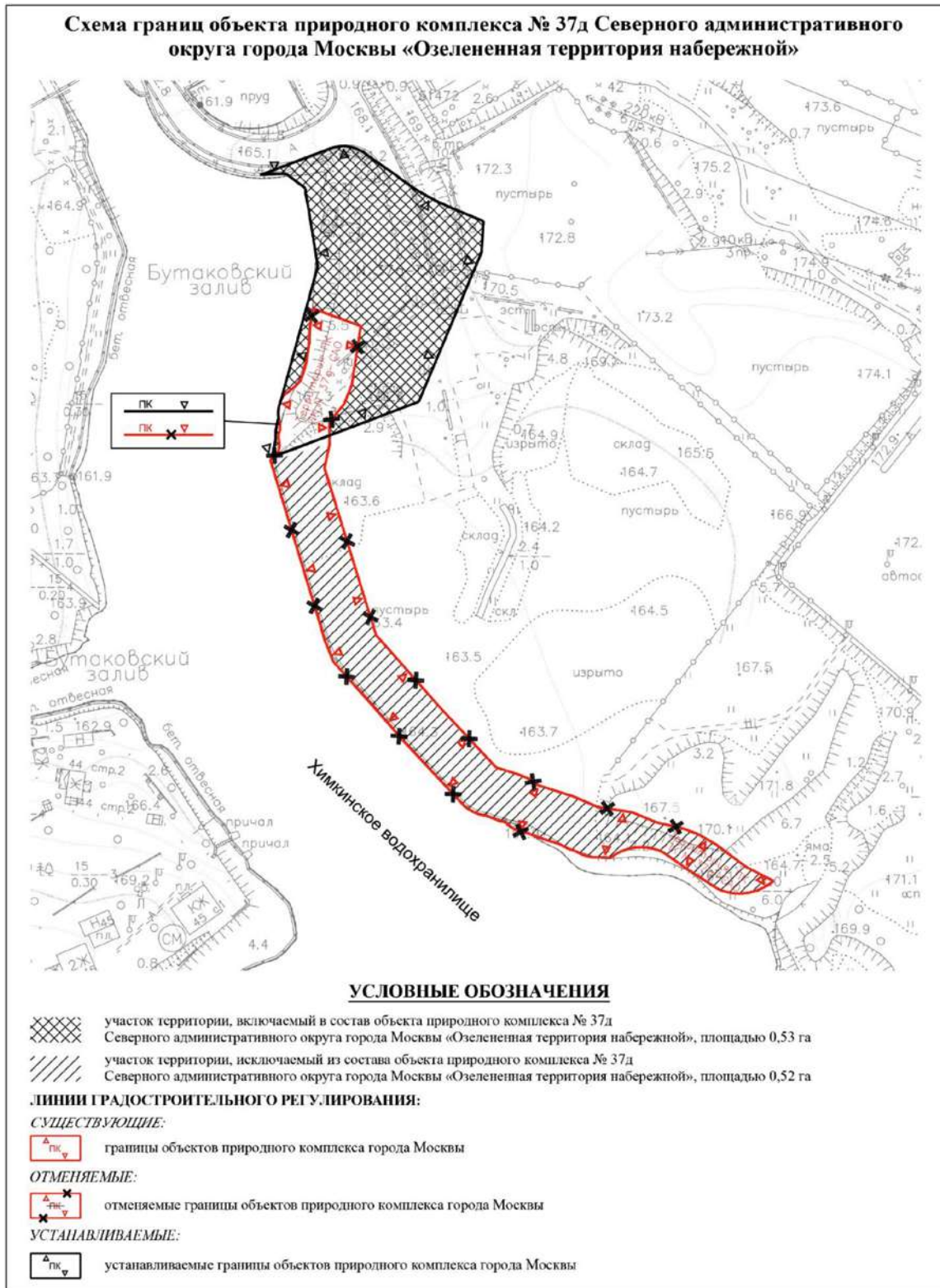
*ОТМЕНЯЕМЫЕ:*

 отменяемые границы объектов природного комплекса города Москвы

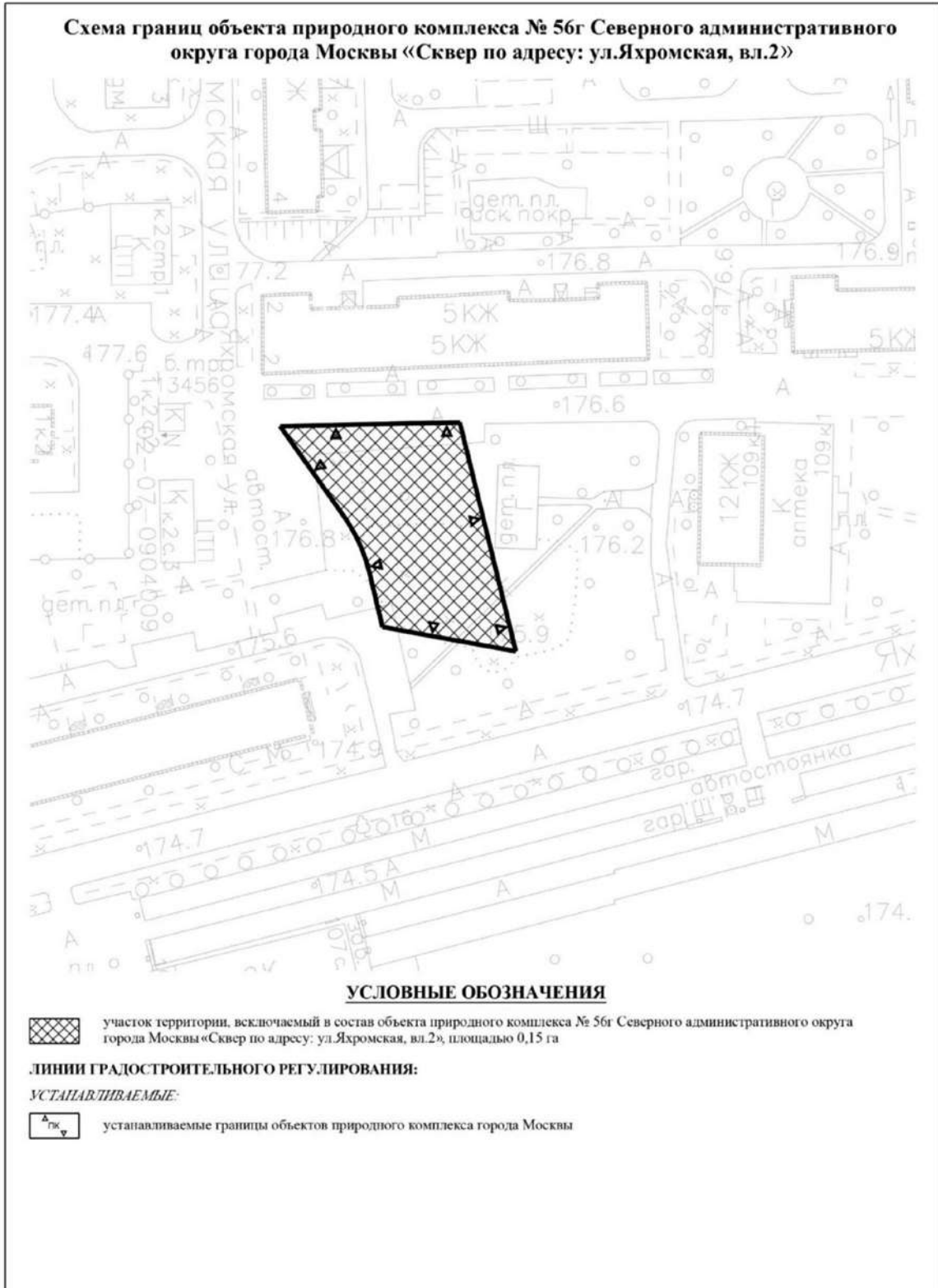
*УСТАНОВЛИВАЕМЫЕ:*

 устанавливаемые границы объектов природного комплекса города Москвы

Приложение 3  
к постановлению Правительства Москвы  
от 9 августа 2022 г. № 1706-ПП



Приложение 4  
к постановлению Правительства Москвы  
от 9 августа 2022 г. № 1706-ПП



## Приложение 5

к постановлению Правительства Москвы  
от 9 августа 2022 г. № 1706-ПП

Внесение изменений в приложение 1 к постановлению Правительства Москвы  
от 19 января 1999 г. № 38

### ПЕРЕЧЕНЬ ТЕРРИТОРИЙ ПРИРОДНОГО КОМПЛЕКСА Г.МОСКВЫ (кроме особо охраняемых природных территорий и объектов Природного комплекса Центрального административного округа)

№ объекта	Наименование объекта Природного комплекса	Режим регулирования градостроительной деятельности	Площадь**, га
1	2	3	4
<b>Северный АО</b>			
37а	Озелененная территория санитарно-защитной зоны линий электропередачи и газопровода у пересечения Ленинградского шоссе и МКАД	Озелененная территория специального назначения	6,82
37д	Озелененная территория набережной	Озелененная территория общего пользования	0,65
56г	Сквер по адресу: ул.Яхромская, вл.2	Озелененная территория общего пользования	0,15

### Об утверждении проекта планировки территории линейных объектов участков улично-дорожной сети – улица Малыгина и Малыгинский проезд

Постановление Правительства Москвы от 9 августа 2022 года № 1707-ПП

В соответствии с Градостроительным кодексом Российской Федерации, постановлением Правительства Российской Федерации от 12 мая 2017 г. № 564 «Об утверждении Положения о составе и содержании документации по планировке территории, предусматривающей размещение одного или нескольких линейных объектов», Законом города Москвы от 25 июня 2008 г. № 28 «Градостроительный кодекс города Москвы» **Правительство Москвы постановляет:**

1. Утвердить проект планировки территории линейных объектов участков улично-дорожной сети – улица Малыгина и Малыгинский проезд (приложение 1).

2. Установить границы объекта природного комплекса № 78 Северо-Восточного административного округа города Москвы «Бульвар по Малыгинскому пр.», исключив из его состава участки территории общей площадью 1,67 га, согласно приложению 2 к настоящему постановлению.

3. Включить в состав природных и озелененных территорий Северо-Восточного административного округа города Москвы участки территории общей площадью 0,62 га, образовав объект природного комплекса № 78а «Озелененная территория по улице Малыгина» и устано-

вив его границы согласно приложению 3 к настоящему постановлению.

4. Включить в состав природных и озелененных территорий Северо-Восточного административного округа города Москвы участок территории площадью 0,43 га, образовав объект природного комплекса № 78б «Озелененная территория на пересечении Палехской и Федоскинской улиц» и установив его границы согласно приложению 4 к настоящему постановлению.

5. Включить в состав природных и озелененных территорий Северо-Восточного административного округа города Москвы участок территории площадью 0,47 га, образовав объект природного комплекса № 78в «Озелененная территория напротив дома 107 корпус 2 по Ярославскому шоссе» и установив его границы согласно приложению 5 к настоящему постановлению.

6. Включить в состав природных и озелененных территорий Северо-Восточного административного округа города Москвы участок территории площадью 0,15 га, образовав объект природного комплекса № 78г «Сквер по Палехской улице» и установив его границы согласно приложению 6 к настоящему постановлению.

7. Внести изменения в постановление Правительства Москвы от 19 января 1999 г. № 38 «О проектных предложениях по установлению границ Природного комплекса с их описанием и закреплением актами красных линий»:

7.1. Пункт 78 раздела «Северо-Восточный АО» приложения 1 к постановлению изложить в редакции согласно приложению 7 к настоящему постановлению.

7.2. Раздел «Северо-Восточный АО» приложения 1 к постановлению дополнить пунктами 78а, 78б, 78в, 78г в редакции согласно приложению 7 к настоящему постановлению.

8. Контроль за выполнением настоящего постановления возложить на заместителя Мэра Москвы в Правительстве Москвы по вопросам градостроительной политики и строительства Бочкарева А.Ю.

Мэр Москвы **С.С.Собянин**

#### **Приложение 1**

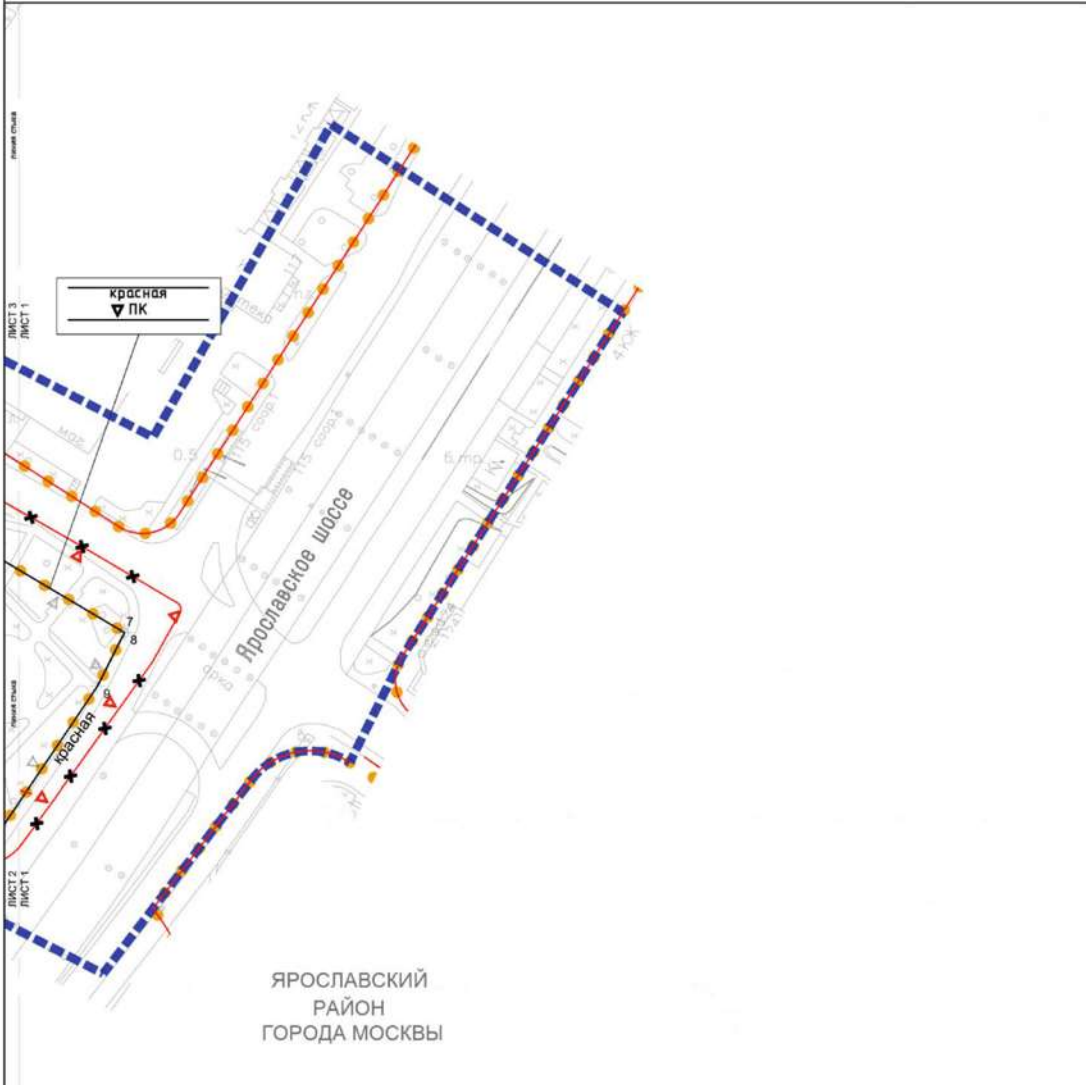
*к постановлению Правительства Москвы  
от 9 августа 2022 г. № 1707-ПП*

### **Проект планировки территории линейных объектов участков улично-дорожной сети – улица Малыгина и Малыгинский проезд**

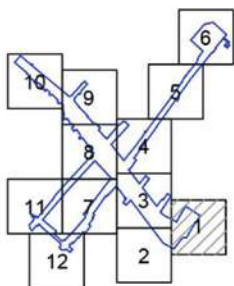
#### **1. Графическая часть**

1.1. Чертеж красных линий и перечень координат характерных точек красных линий  
 1.1.1. Чертеж красных линий

Масштаб 1:2000  
 Ярославский район города Москвы  
 Лист 1 из 12



ЯРОСЛАВСКИЙ  
 РАЙОН  
 ГОРОДА МОСКВЫ



**УСЛОВНЫЕ ОБОЗНАЧЕНИЯ:**

**ГРАНИЦЫ:**

- подготовка проекта планировки территории
- существующих и планируемых элементов планировочной структуры

**ЛИНИИ ГРАДОСТРОИТЕЛЬНОГО РЕГУЛИРОВАНИЯ:  
 СУЩЕСТВУЮЩИЕ:**

- красные линии улично-дорожной сети
- границы объектов природного комплекса города Москвы

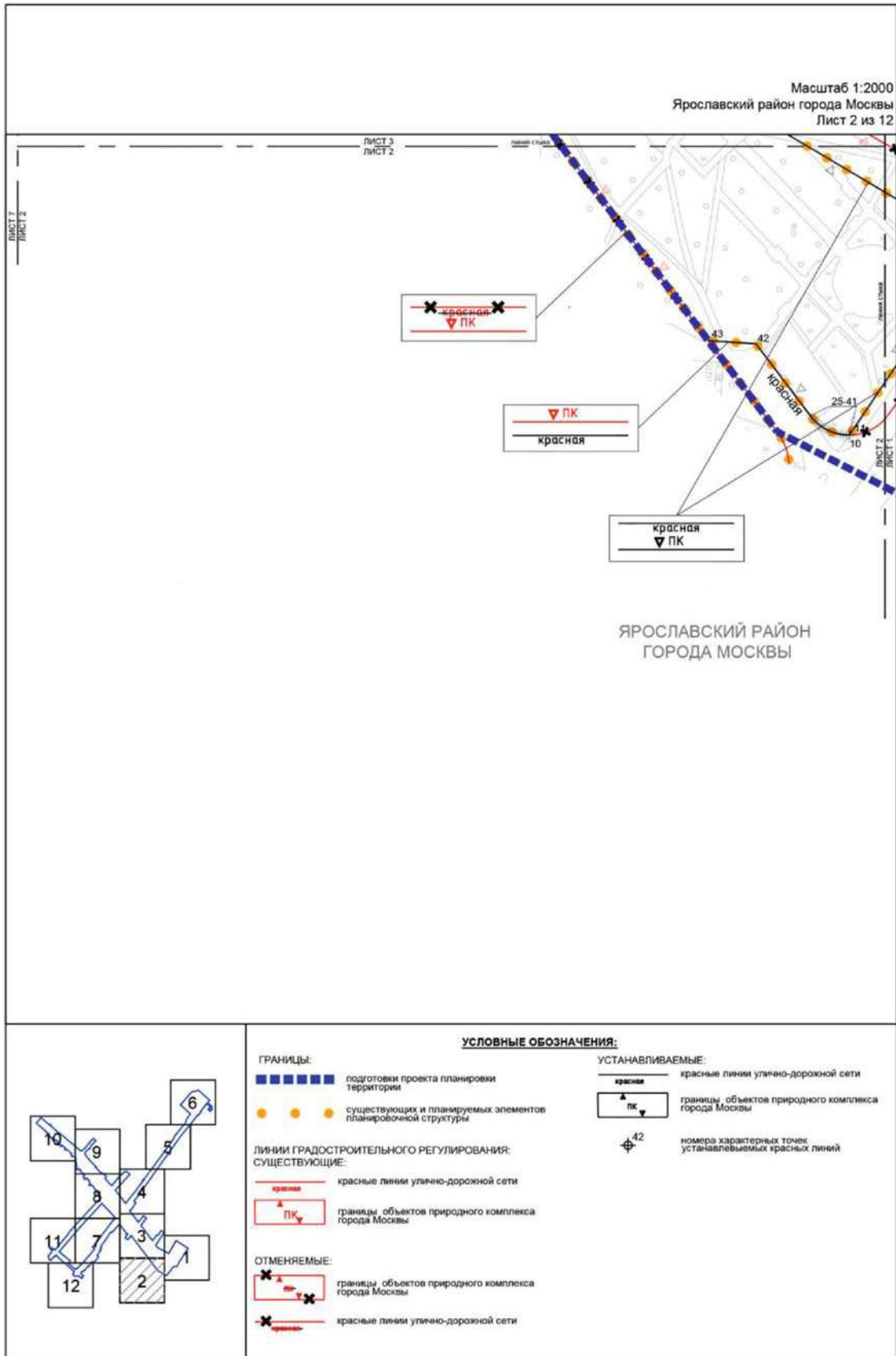
**ОТМЕНЯЕМЫЕ:**

- границы объектов природного комплекса города Москвы

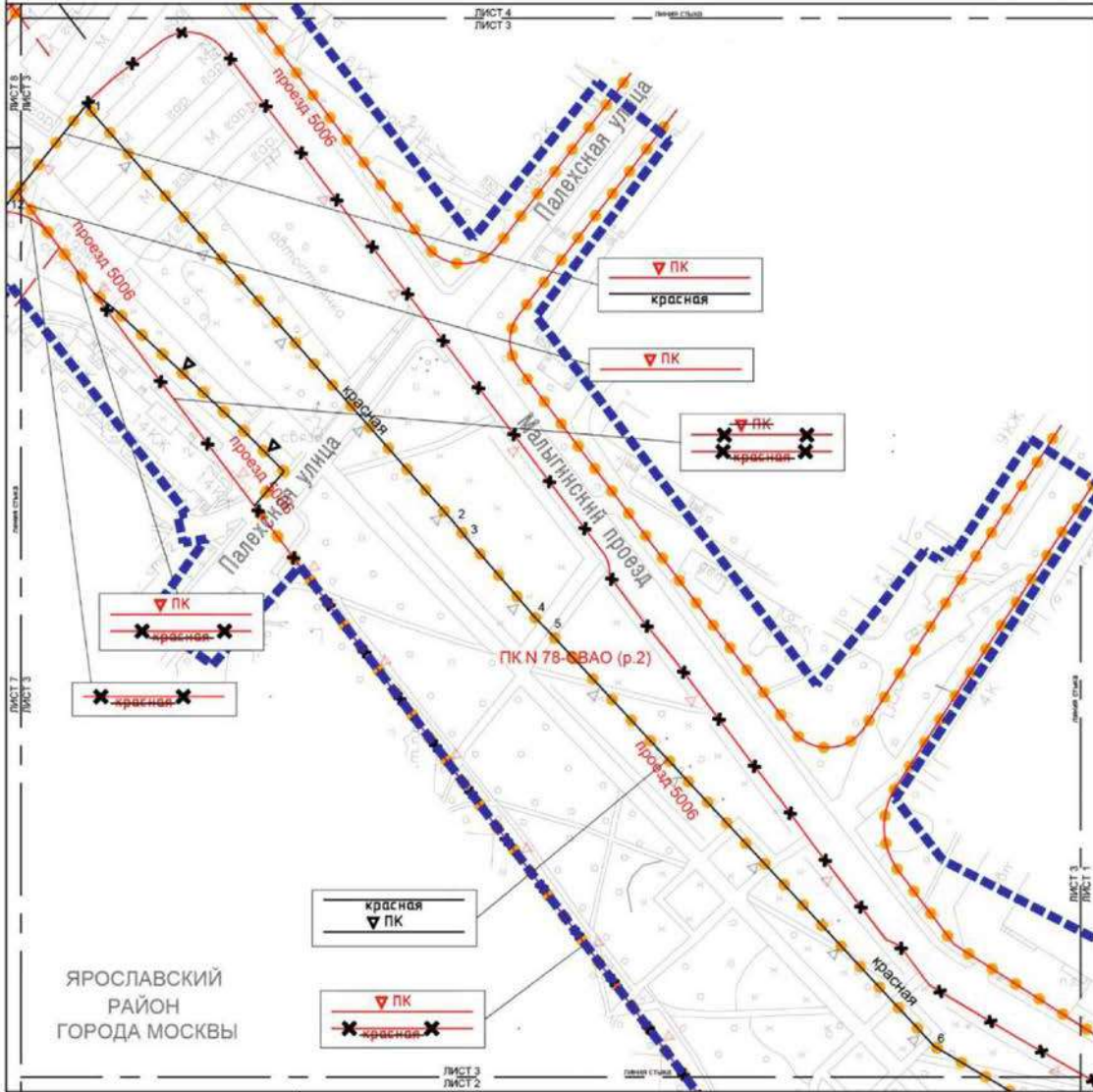
**УСТАНОВЛИВАЕМЫЕ:**

- красные линии улично-дорожной сети
- границы объектов природного комплекса города Москвы
- номера характерных точек устанавливаемых красных линий

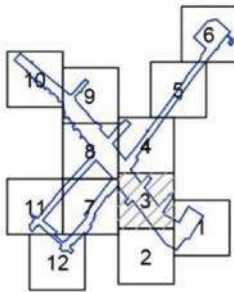




Масштаб 1:2000  
 Ярославский район города Москвы  
 Лист 3 из 12



ЯРОСЛАВСКИЙ  
 РАЙОН  
 ГОРОДА МОСКВЫ



**УСЛОВНЫЕ ОБОЗНАЧЕНИЯ:**

**ГРАНИЦЫ:**

- ■ ■ ■ границы территории подготовки проекта планировки территории
- ● ● ● границы существующих и планируемых элементов планировочной структуры

**ЛИНИИ ГРАДОСТРОИТЕЛЬНОГО РЕГУЛИРОВАНИЯ СУЩЕСТВУЮЩИЕ:**

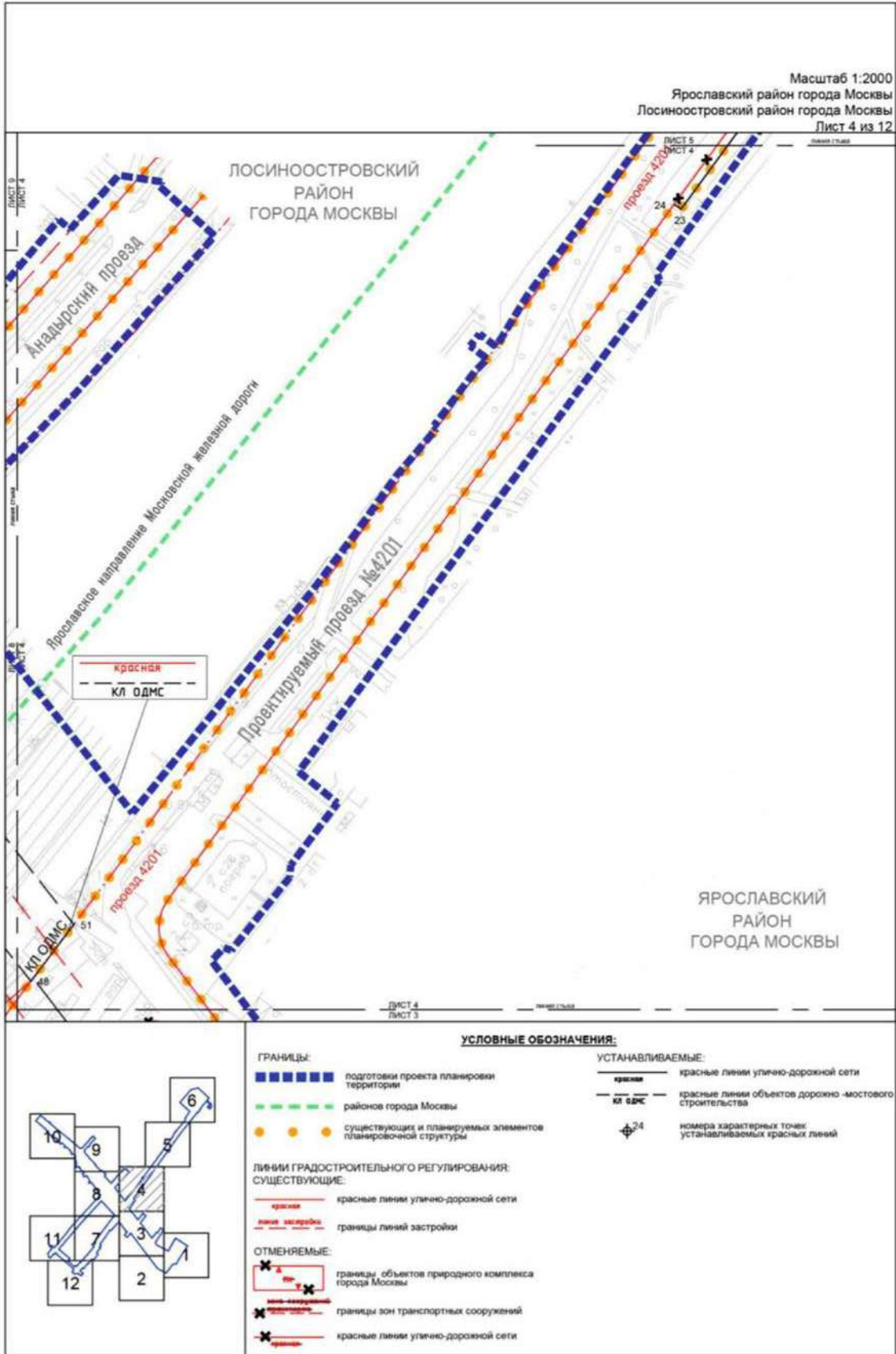
- красные линии улично-дорожной сети
- ПК границы объектов природного комплекса города Москвы
- границы линий застройки

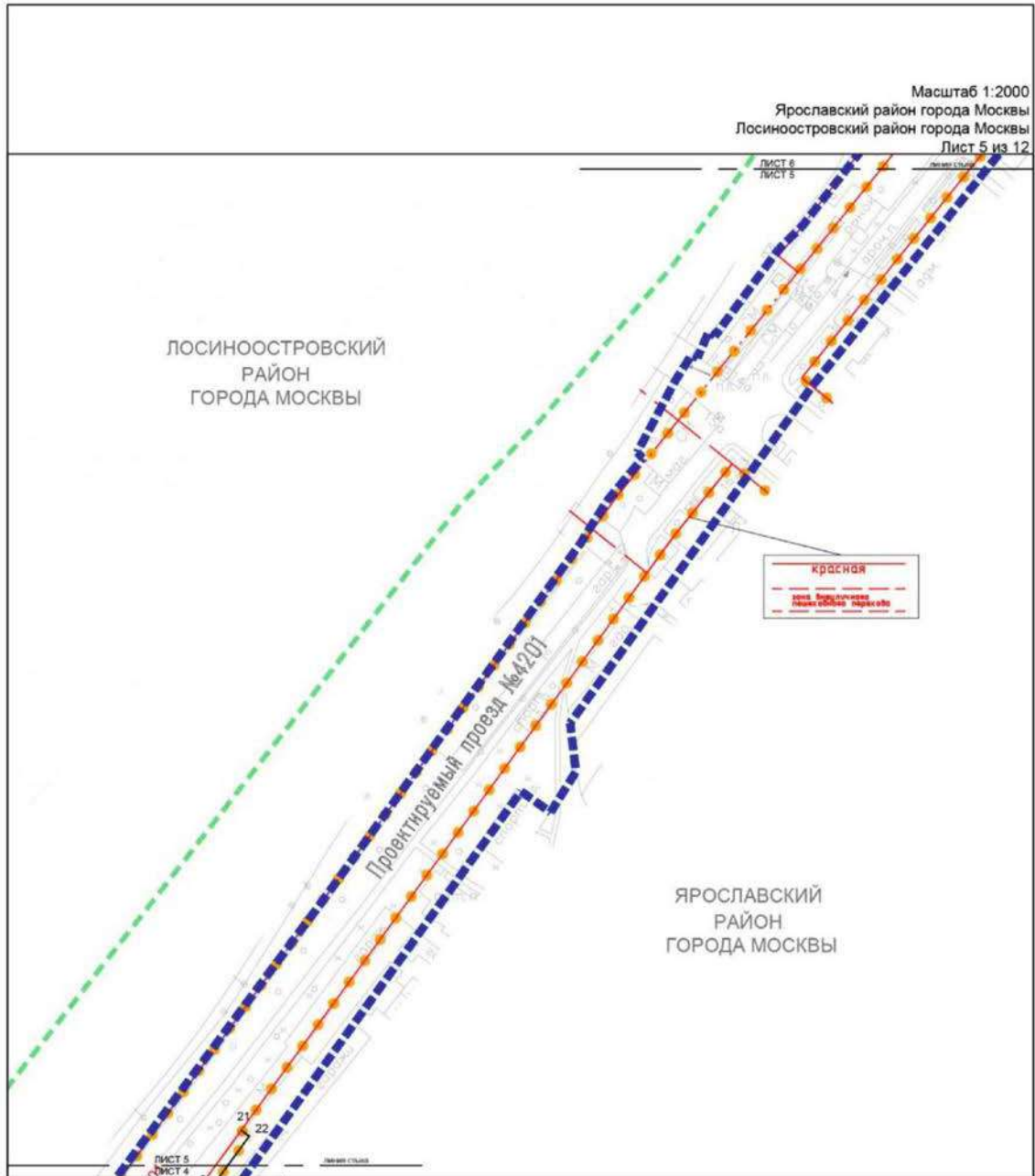
**ОТМЕНЯЕМЫЕ:**

- границы объектов природного комплекса города Москвы
- границы зон транспортных сооружений
- красные линии улично-дорожной сети

**УСТАНОВЛИВАЕМЫЕ:**

- красные линии улично-дорожной сети
- ПК границы объектов природного комплекса города Москвы
- ⊕ 5 номера характерных точек устанавливаемых красных линий



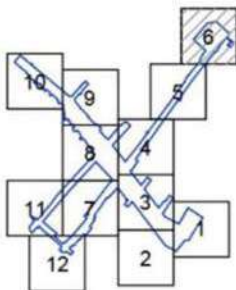
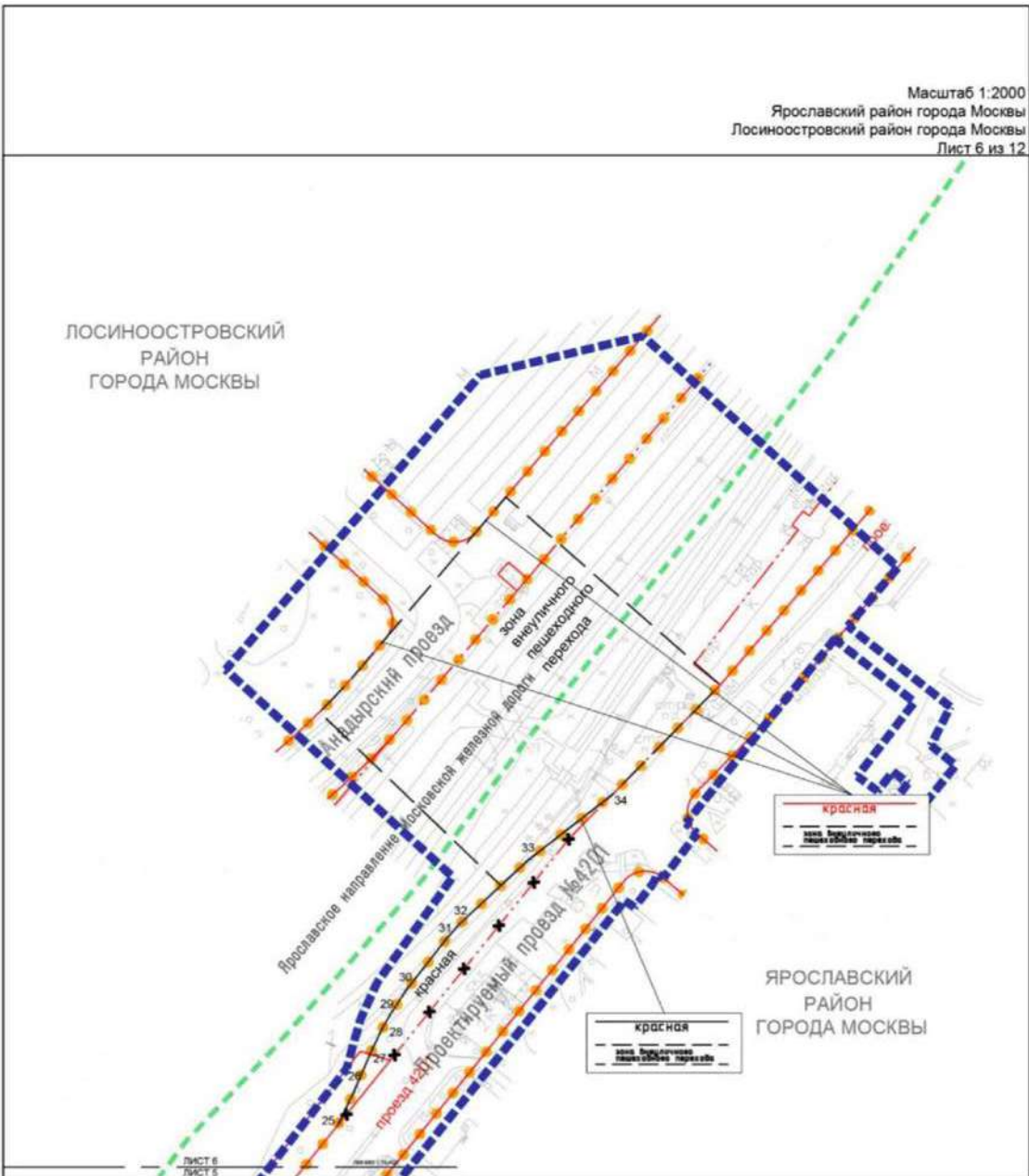


**УСЛОВНЫЕ ОБОЗНАЧЕНИЯ:**

<p><b>ГРАНИЦЫ:</b></p> <ul style="list-style-type: none"> <li> подготовка проекта планировки территории</li> <li> районов города Москвы</li> <li> существующих и планируемых элементов планировочной структуры</li> </ul> <p><b>ЛИНИИ ГРАДОСТРОИТЕЛЬНОГО РЕГУЛИРОВАНИЯ:</b></p> <p><b>СУЩЕСТВУЮЩИЕ:</b></p> <ul style="list-style-type: none"> <li> красные линии улично-дорожной сети</li> <li> границы зон внеуличных пешеходных переходов</li> </ul> <p><b>ОТМЕНЯЕМЫЕ:</b></p> <ul style="list-style-type: none"> <li> красные линии улично-дорожной сети</li> </ul>	<p><b>УСТАНОВЛИВАЕМЫЕ:</b></p> <ul style="list-style-type: none"> <li> красные линии улично-дорожной сети</li> <li> номера характерных точек устанавливаемых красных линий</li> </ul>
---	---


ЛОСИНООСТРОВСКИЙ  
 РАЙОН  
 ГОРОДА МОСКВЫ

ЯРОСЛАВСКИЙ  
 РАЙОН  
 ГОРОДА МОСКВЫ



**УСЛОВНЫЕ ОБОЗНАЧЕНИЯ:**

- ГРАНИЦЫ:**
- ▬▬▬▬▬ границы территории подготовки проекта планировки территории
  - - - - - границы района города Москвы
  - существующих и планируемых элементов планировочной структуры
- ЛИНИИ ГРАДОСТРОИТЕЛЬНОГО РЕГУЛИРОВАНИЯ:**
- СУЩЕСТВУЮЩИЕ:**
- ▬▬▬▬▬ красные линии улично-дорожной сети
- ОТМЕНЯЕМЫЕ:**
- ▬ X ▬ красные линии улично-дорожной сети
- УСТАНОВЛИВАЕМЫЕ:**
- ▬▬▬▬▬ красные линии улично-дорожной сети
  - - - - - границы зон внеуличных пешеходных переходов
  - ⊕33 номера характерных точек устанавливаемых красных линий



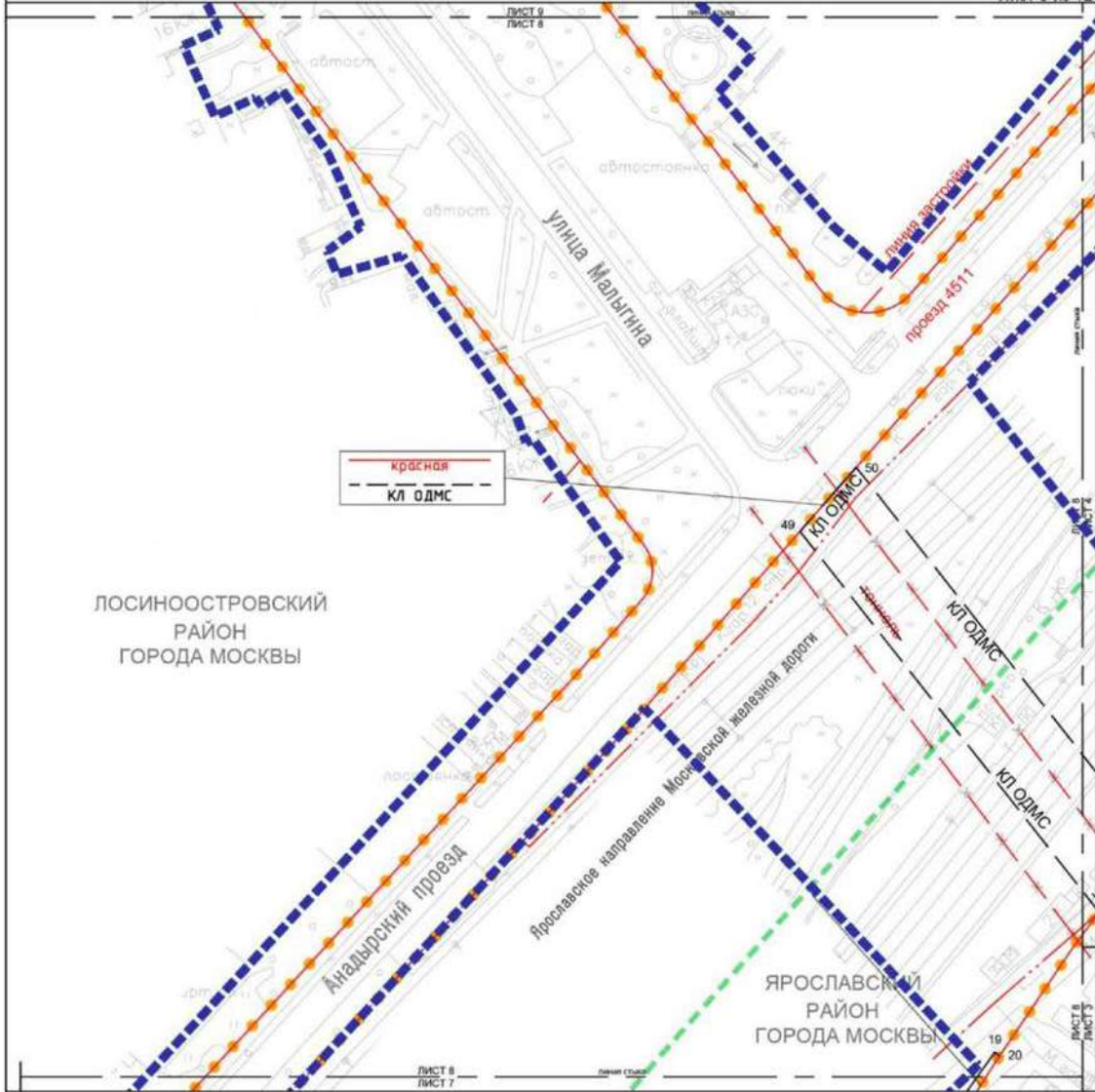
ЛИСТ 7 ЛИСТ 2

ЛИСТ 11 ЛИСТ 1

ЛИСТ 8 ЛИСТ 7

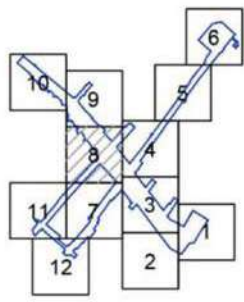
ЛИСТ 7 ЛИСТ 2

Масштаб 1:2000  
 Ярославский район города Москвы  
 Лосиноостровский район города Москвы  
 Лист 8 из 12



ЛОСИНООСТРОВСКИЙ  
 РАЙОН  
 ГОРОДА МОСКВЫ

ЯРОСЛАВСКИЙ  
 РАЙОН  
 ГОРОДА МОСКВЫ



**УСЛОВНЫЕ ОБОЗНАЧЕНИЯ:**

**ГРАНИЦЫ:**

- подготовка проекта планировки территории
- районов города Москвы
- существующих и планируемых элементов планировочной структуры

**ЛИНИИ ГРАДОСТРОИТЕЛЬНОГО РЕГУЛИРОВАНИЯ СУЩЕСТВУЮЩИЕ:**

- красные линии улично-дорожной сети
- границы линий застройки

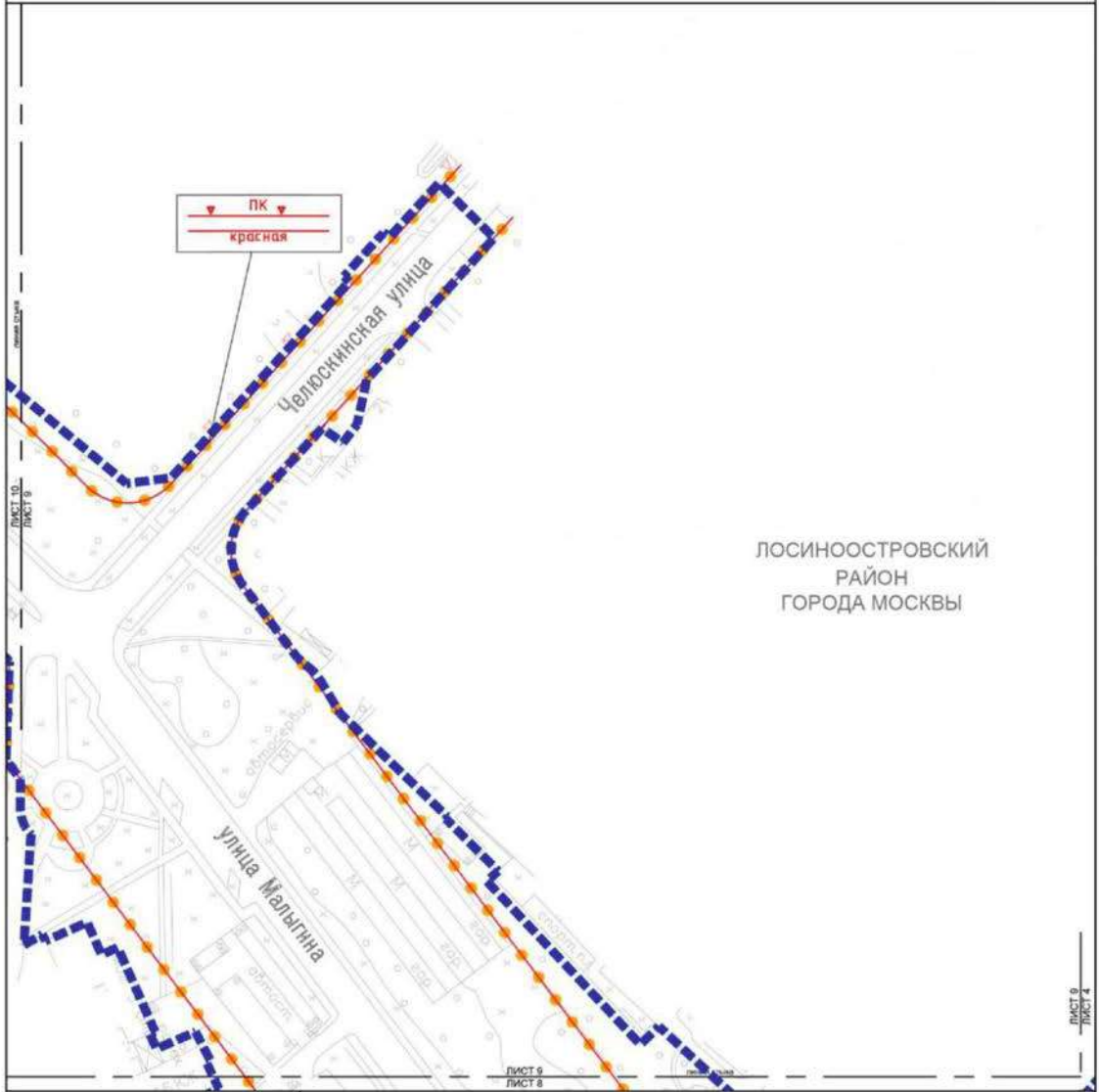
**ОТМЕНЯЕМЫЕ:**

- красные линии улично-дорожной сети
- границы зон транспортных сооружений

**УСТАНОВЛИВАЕМЫЕ:**

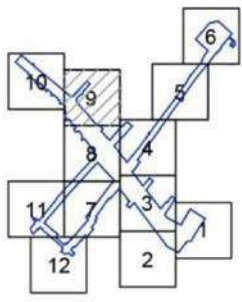
- красные линии улично-дорожной сети
- красные линии объектов дорожно-мостового строительства
- номера характерных точек устанавливаемых красных линий

Масштаб 1:2000  
 Лосиноостровский район города Москвы  
 Лист 9 из 12



ЛОСИНООСТРОВСКИЙ  
 РАЙОН  
 ГОРОДА МОСКВЫ

**УСЛОВНЫЕ ОБОЗНАЧЕНИЯ:**



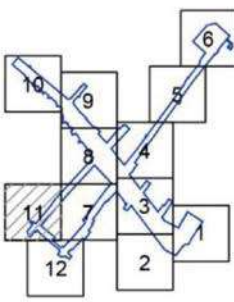
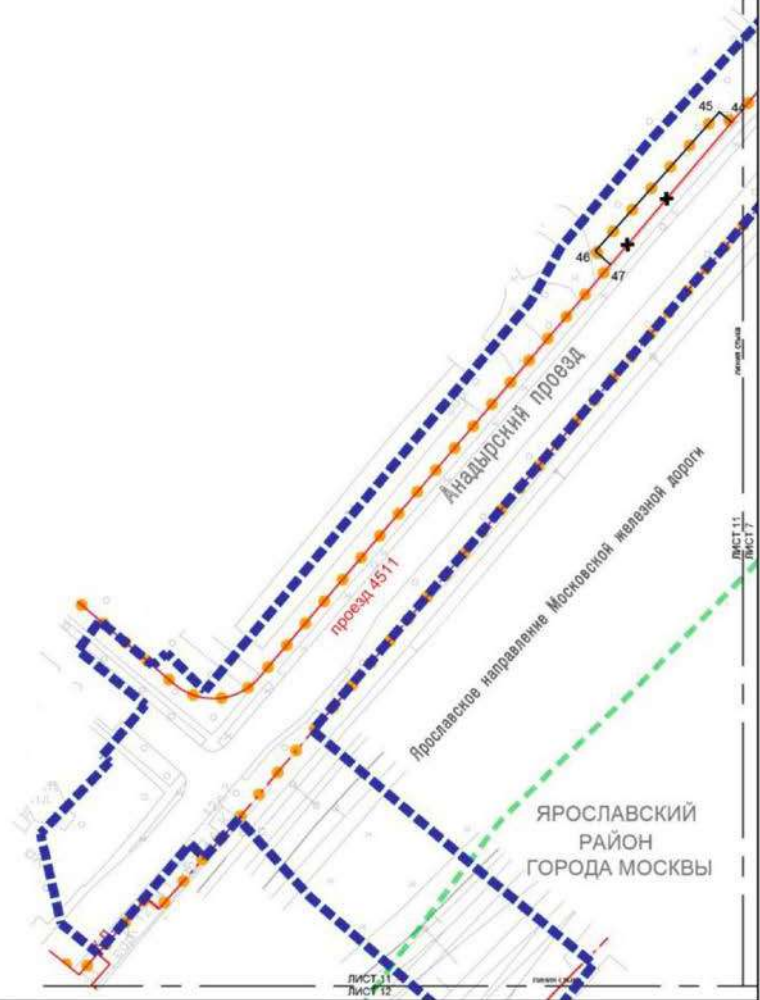
- ГРАНИЦЫ:**
- ■ ■ ■ ■ подготовки проекта планировки территории
  - ● ● ● ● существующих и планируемых элементов планировочной структуры
- ЛИНИИ ГРАДОСТРОИТЕЛЬНОГО РЕГУЛИРОВАНИЯ:**  
**СУЩЕСТВУЮЩИЕ:**
- красные линии улично-дорожной сети
  - ПК границы объектов природного комплекса города Москвы






Масштаб 1:2000  
 Ярославский район города Москвы  
 Лосиноостровский район города Москвы  
 Лист 11 из 12

ЛОСИНООСТРОВСКИЙ  
 РАЙОН  
 ГОРОДА МОСКВЫ



**УСЛОВНЫЕ ОБОЗНАЧЕНИЯ:**

- ГРАНИЦЫ:**
- ▬▬▬▬▬ подготовки проекта планировки территории
  - ▬▬▬▬▬ районов города Москвы
  - существующих и планируемых элементов планировочной структуры
- ЛИНИИ ГРАДОСТРОИТЕЛЬНОГО РЕГУЛИРОВАНИЯ:**
- СУЩЕСТВУЮЩИЕ:**
- ▬▬▬▬▬ красные линии улично-дорожной сети
- ОТМЕНЯЕМЫЕ:**
- ▬▬▬▬▬ ~~красные~~ красные линии улично-дорожной сети
- УСТАНОВЛИВАЕМЫЕ:**
- ▬▬▬▬▬ красные линии улично-дорожной сети
  - ⊕47 номера характерных точек устанавливаемых красных линий



**УСЛОВНЫЕ ОБОЗНАЧЕНИЯ:**

**ГРАНИЦЫ:**

- подготовки проекта планировки территории
- районов города Москвы
- существующих и планируемых элементов планировочной структуры

**ЛИНИИ ГРАДОСТРОИТЕЛЬНОГО РЕГУЛИРОВАНИЯ СУЩЕСТВУЮЩИЕ:**

- красные линии улично-дорожной сети
- границы объектов природного комплекса города Москвы
- границы линий застройки

### 1.1.2. Перечень координат характерных точек красных линий

№ точки	Координаты точки (Московская система координат)	
	X	Y
1	23091.5005	12962.4053
2	22949.8636	13087.3192
3	22944.5730	13091.6048
4	22917.3362	13115.0676
5	22911.8136	13120.4532
6	22771.5996	13250.6200
7	22720.8526	13336.1412
8	22720.8126	13336.1304
9	22702.4772	13326.9194
10	22641.1622	13285.5170
11	22641.0958	13285.4722
12	23062.4170	12939.1130
13	23055.4043	12933.6229
14	23055.2596	12926.9165
15	23052.2952	12921.8649
16	23047.1358	12918.1369
17	23062.4170	12939.1130
18	23055.4043	12933.6229
19	23055.2596	12926.9165
20	23052.2952	12921.8649
21	23047.1358	12918.1369
22	23045.3426	12887.2860
23	23047.8816	13216.1061
24	23085.4925	13213.1927
25	23084.2352	13285.4722
26	23493.4834	13285.4498

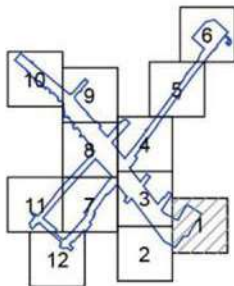
№ точки	Координаты точки (Московская система координат)	
	X	Y
27	23491.3641	13284.2112
28	23454.3443	13282.9770
29	23456.2718	13281.7520
30	22641.0958	13280.5408
31	22641.0950	13279.3482
32	22641.1276	13278.1784
33	22641.2368	13277.0364
34	22641.4222	13275.9262
35	22644.0752	13274.8522
36	22644.7582	13273.8186
37	22645.5040	13272.8292
38	22646.3096	13271.8878
39	22647.1720	13270.9982
40	22648.0878	13270.1636
41	22649.0534	13269.3874
42	22679.0720	13246.7520
43	22680.3910	13226.9650
44	23003.4596	12576.5629
45	23006.9073	12572.5065
46	22960.7543	12531.4258
47	22956.2746	12536.4586
48	23132.9953	12945.9901
49	23262.4305	12844.5483
50	23284.1868	12863.6128
51	23156.6169	12963.8176

1.2. Чертеж границ зон планируемого размещения линейных объектов

Масштаб 1:2000  
 Ярославский район города Москвы  
 Лист 1 из 12




ЯРОСЛАВСКИЙ  
 РАЙОН  
 ГОРОДА МОСКВЫ

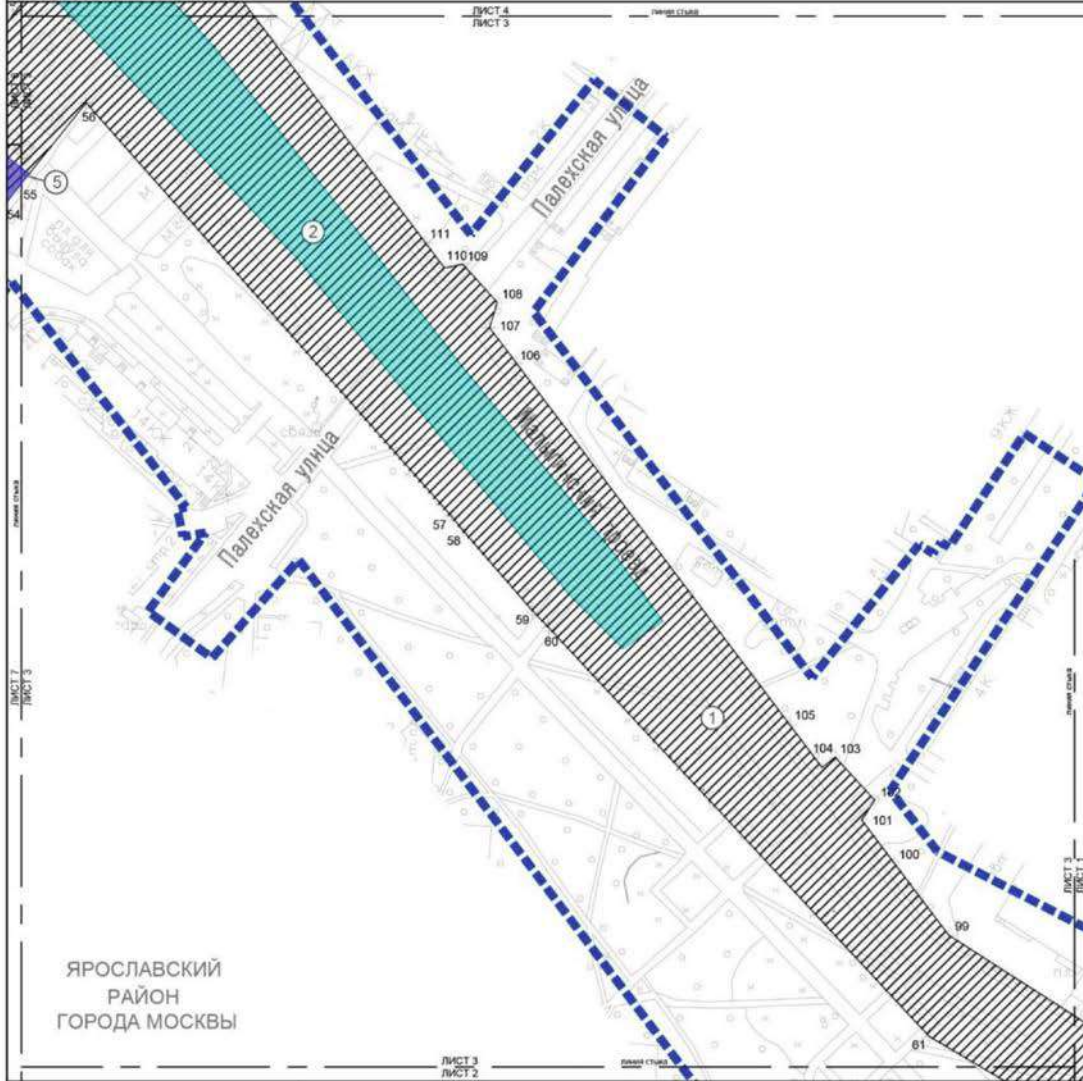


**УСЛОВНЫЕ ОБОЗНАЧЕНИЯ:**

- ГРАНИЦЫ:**
- подготовка проекта планировки территории
  - зон планируемого размещения линейных объектов
- ЗОНЫ ПЛАНИРУЕМОГО РАЗМЕЩЕНИЯ ЛИНЕЙНЫХ ОБЪЕКТОВ:**
- улично-дорожной сети
- номер характерной точки границы зон планируемого размещения линейных объектов
- номер зоны планируемого размещения линейных объектов



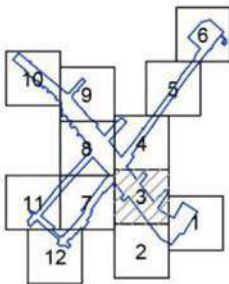
Масштаб 1:2000  
 Ярославский район города Москвы  
 Лист 3 из 12

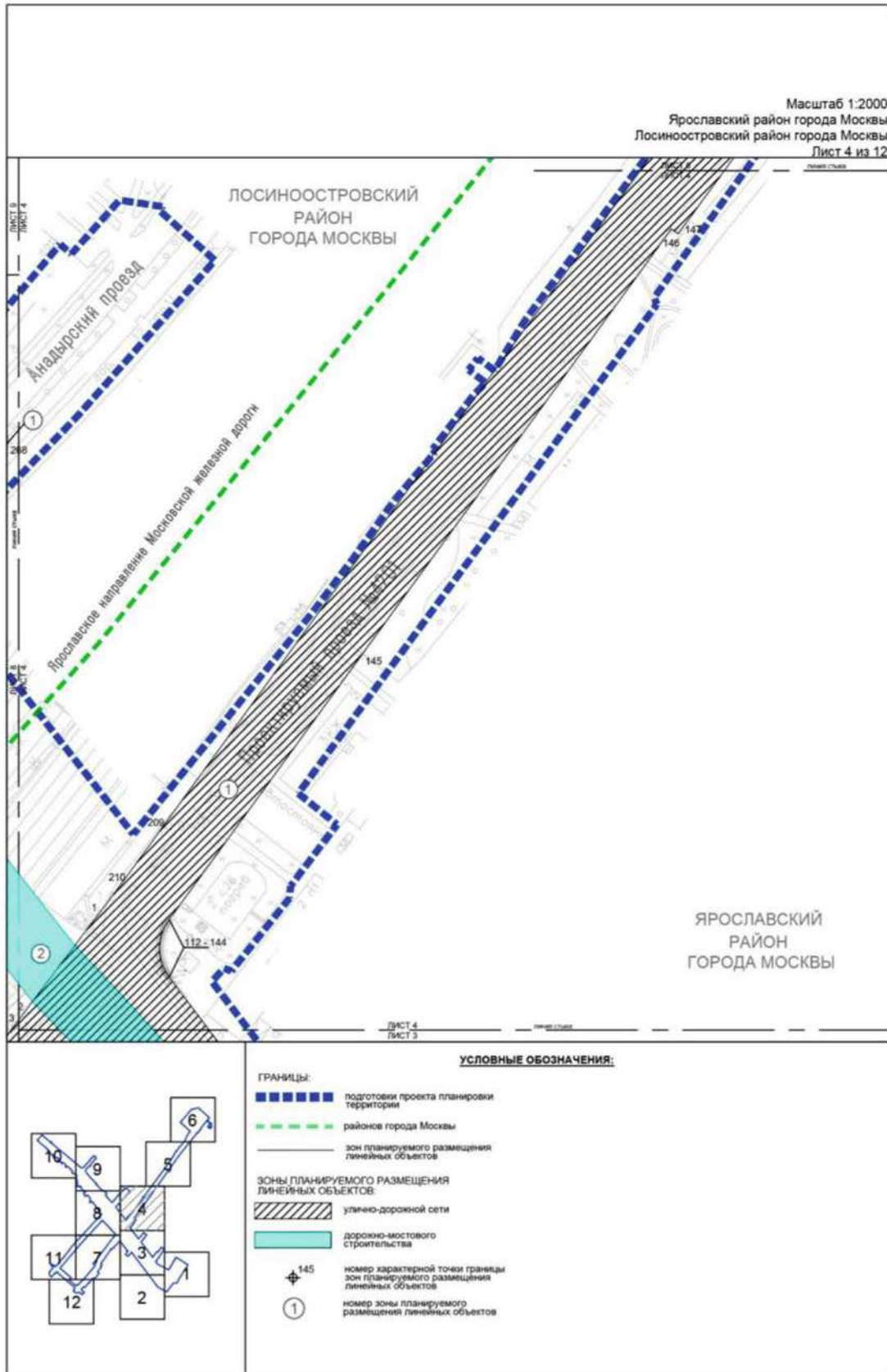


ЯРОСЛАВСКИЙ  
 РАЙОН  
 ГОРОДА МОСКВЫ

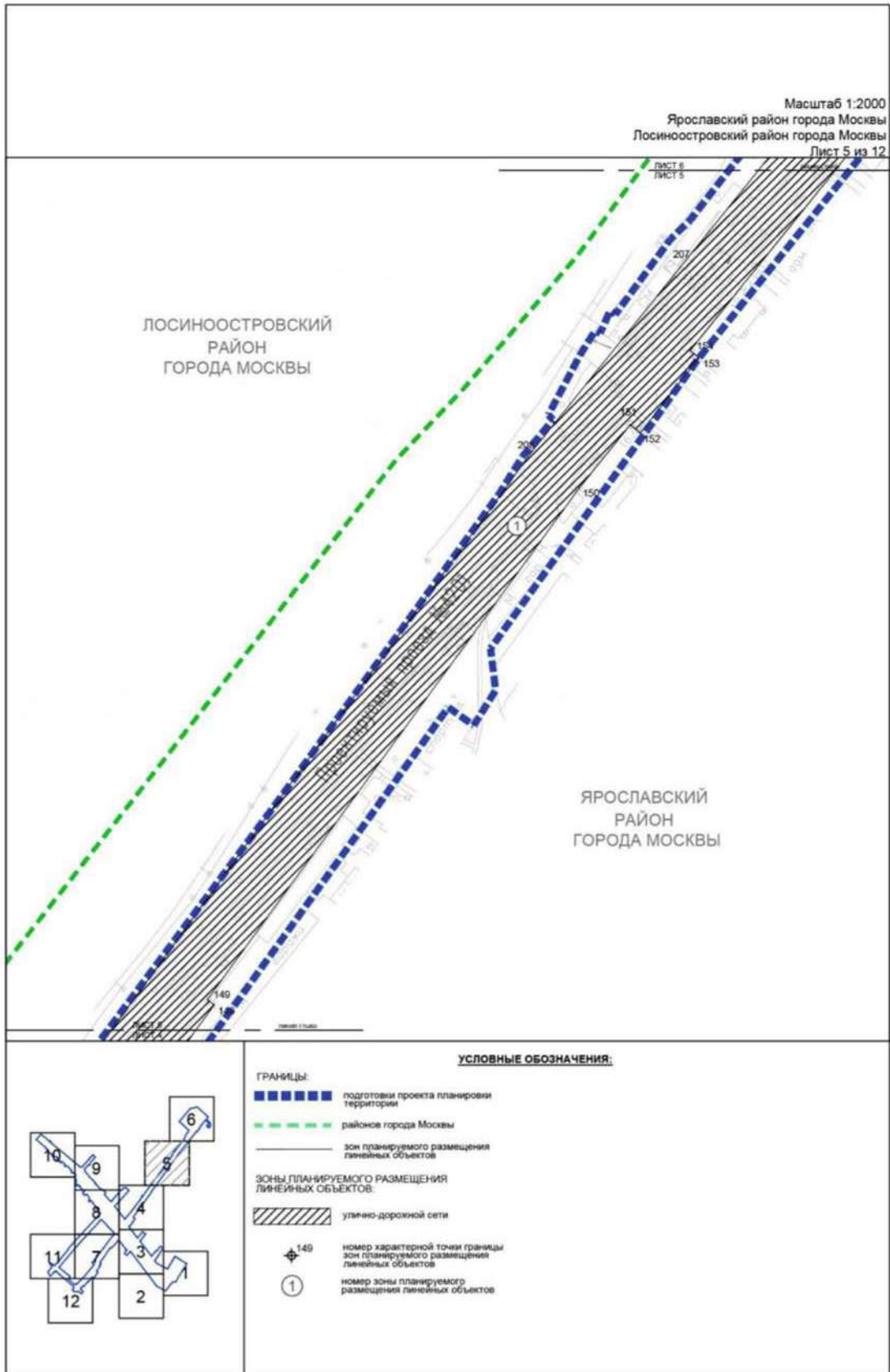
**УСЛОВНЫЕ ОБОЗНАЧЕНИЯ:**

- ГРАНИЦЫ:**
- границы подготовки проекта планировки территории
  - зон планируемого размещения линейных объектов
- ЗОНЫ ПЛАНИРУЕМОГО РАЗМЕЩЕНИЯ ЛИНЕЙНЫХ ОБЪЕКТОВ:**
- улично-дорожной сети
  - дорожно-мостового строительства
  - инженерной инфраструктуры
- 61 номер характерной точки границы зон планируемого размещения линейных объектов
- 1 номер зоны планируемого размещения линейных объектов

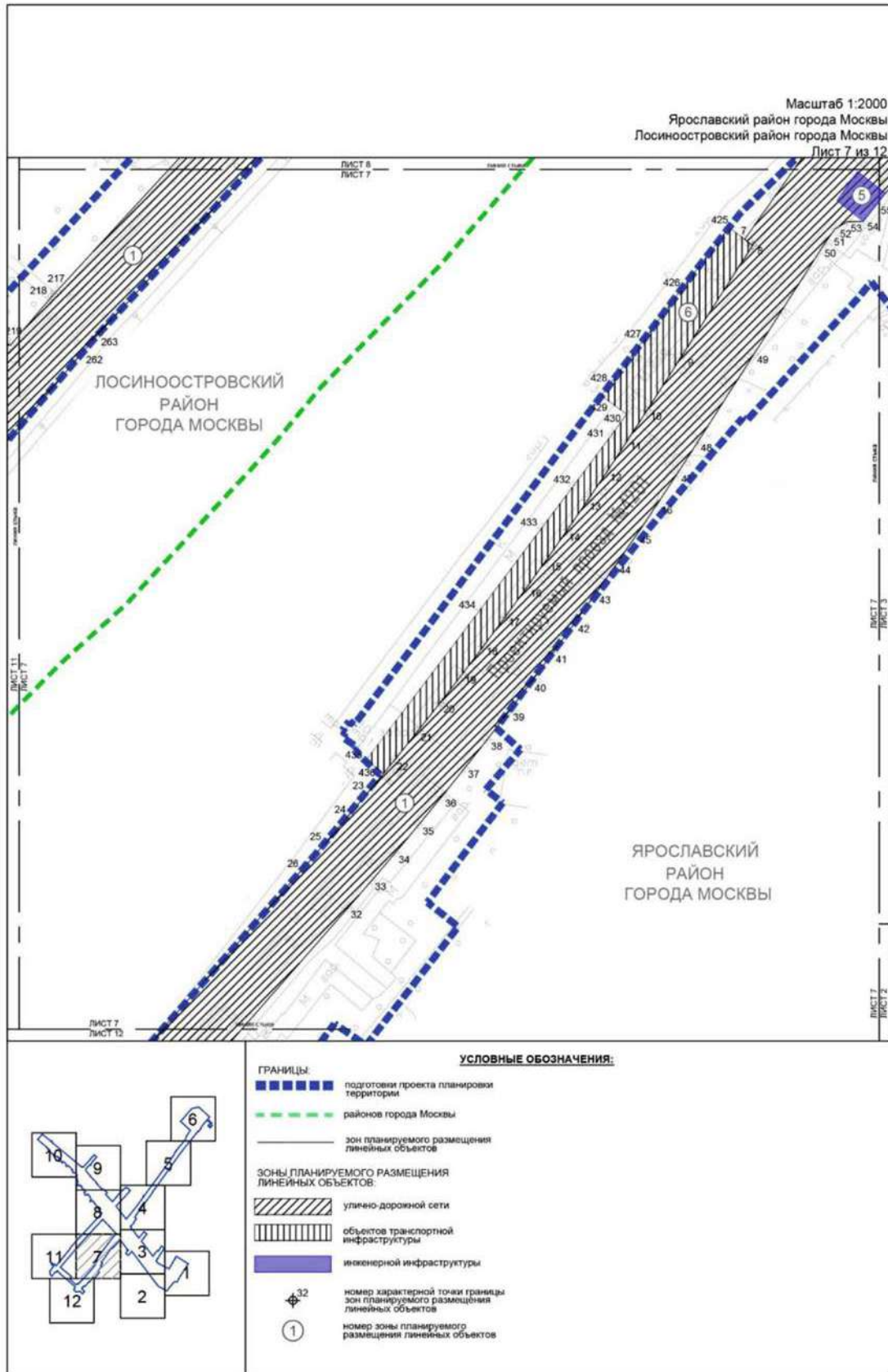


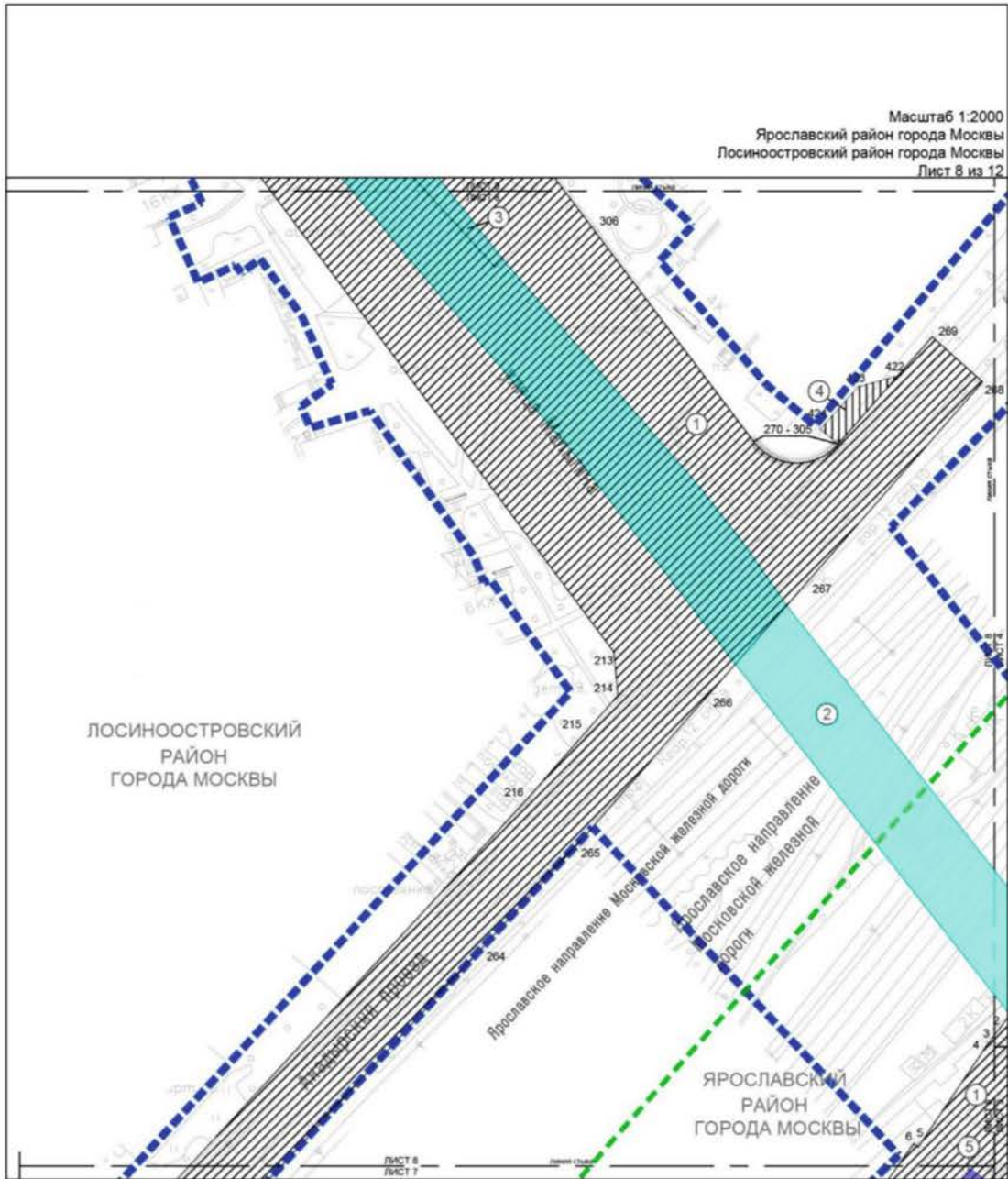












**УСЛОВНЫЕ ОБОЗНАЧЕНИЯ:**

**ГРАНИЦЫ:**

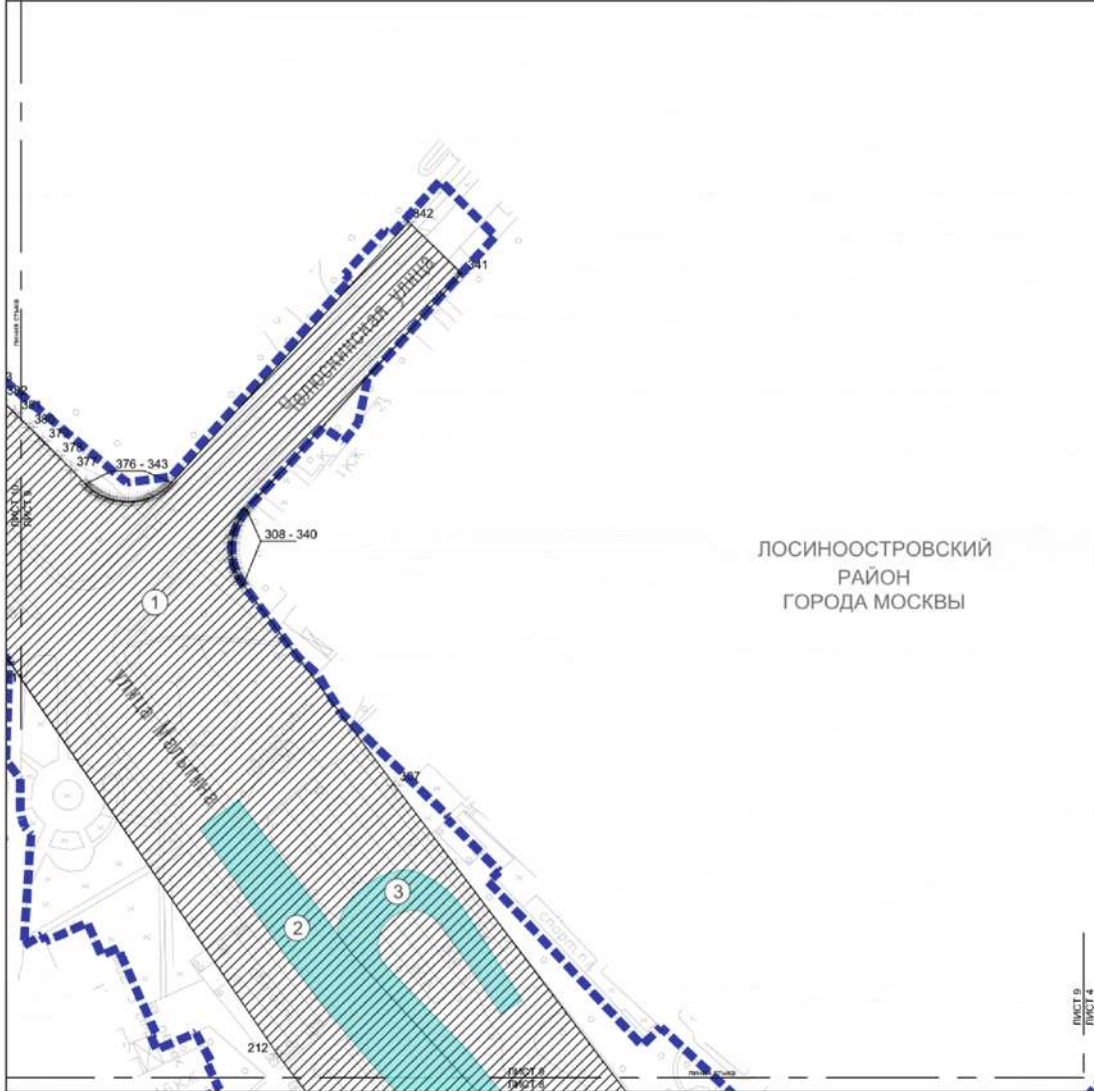
- ■ ■ ■ ■ подготовка проекта планировки территории
- - - - - районов города Москвы
- зон планируемого размещения линейных объектов

**ЗОНЫ ПЛАНИРУЕМОГО РАЗМЕЩЕНИЯ ЛИНЕЙНЫХ ОБЪЕКТОВ:**

- улично-дорожной сети
- объектов транспортной инфраструктуры
- дорожно-мостового строительства
- инженерной инфраструктуры

216 номер характерной точки границы зон планируемого размещения линейных объектов  
1 номер зоны планируемого размещения линейных объектов

Масштаб 1:2000  
 Лосиноостровский район города Москвы  
 Лист 9 из 12



ЛОСИНООСТРОВСКИЙ  
 РАЙОН  
 ГОРОДА МОСКВЫ

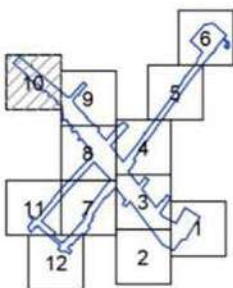
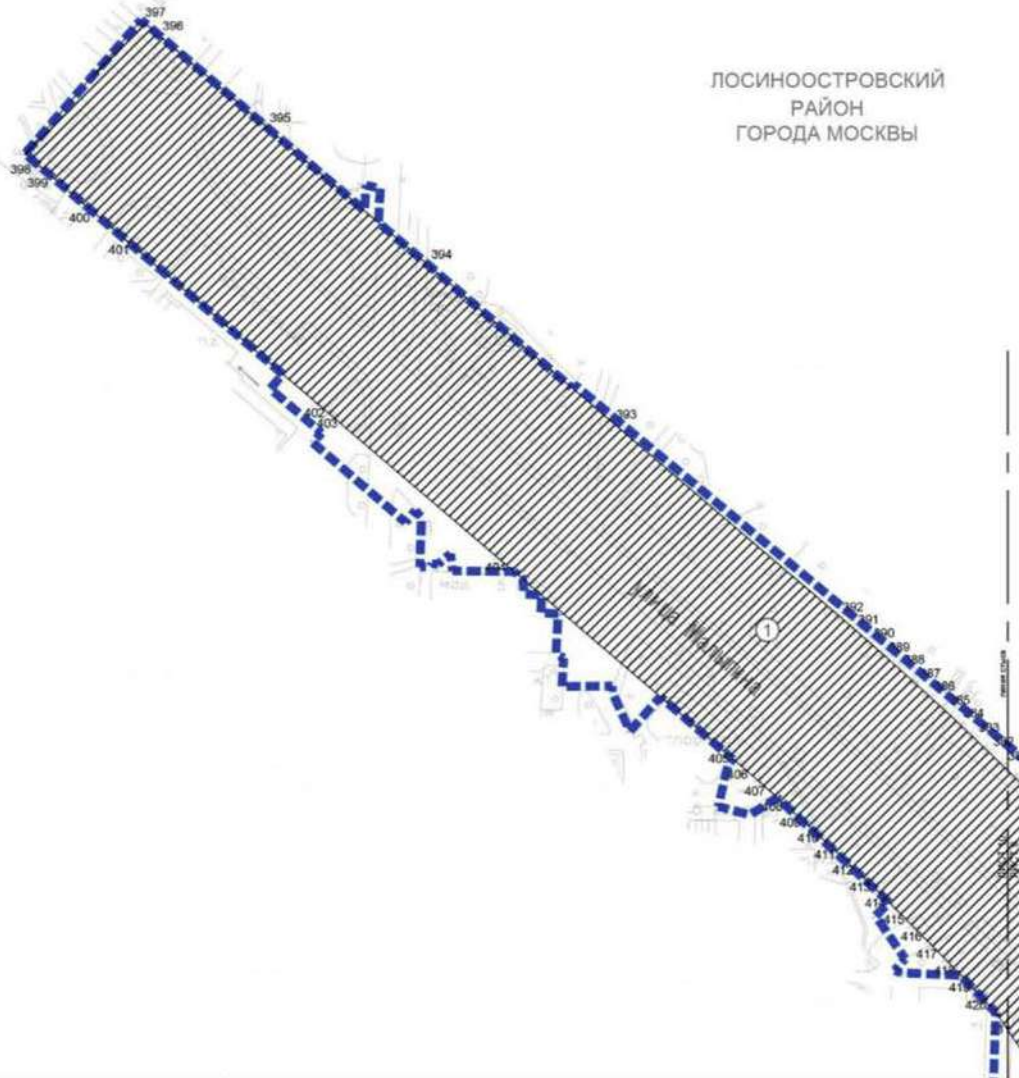
Лист 9  
 Лист 4

**УСЛОВНЫЕ ОБОЗНАЧЕНИЯ:**

	<p><b>ГРАНИЦЫ:</b></p> <ul style="list-style-type: none"> <li><span style="display: inline-block; width: 15px; height: 10px; border: 2px dashed blue; margin-right: 5px;"></span> подготовки проекта планировки территории</li> <li><span style="display: inline-block; width: 15px; border-bottom: 1px solid black; margin-right: 5px;"></span> зон планируемого размещения линейных объектов</li> </ul>
	<p><b>ЗОНЫ ПЛАНИРУЕМОГО РАЗМЕЩЕНИЯ ЛИНЕЙНЫХ ОБЪЕКТОВ:</b></p> <ul style="list-style-type: none"> <li><span style="display: inline-block; width: 15px; height: 10px; background: repeating-linear-gradient(45deg, transparent, transparent 2px, black 2px, black 4px); border: 1px solid black; margin-right: 5px;"></span> улично-дорожной сети</li> <li><span style="display: inline-block; width: 15px; height: 10px; background-color: #e0f7fa; border: 1px solid black; margin-right: 5px;"></span> дорожно-мостового строительства</li> </ul>
	<ul style="list-style-type: none"> <li><span style="display: inline-block; width: 10px; height: 10px; border: 1px solid black; border-radius: 50%; text-align: center; vertical-align: middle;">307</span> номер характерной точки границы зон планируемого размещения линейных объектов</li> <li><span style="display: inline-block; width: 10px; height: 10px; border: 1px solid black; border-radius: 50%; text-align: center; vertical-align: middle;">1</span> номер зоны планируемого размещения линейных объектов</li> </ul>

Масштаб 1:2000  
 Лосиноостровский район города Москвы  
 Лист 10 из 12

ЛОСИНООСТРОВСКИЙ  
 РАЙОН  
 ГОРОДА МОСКВЫ

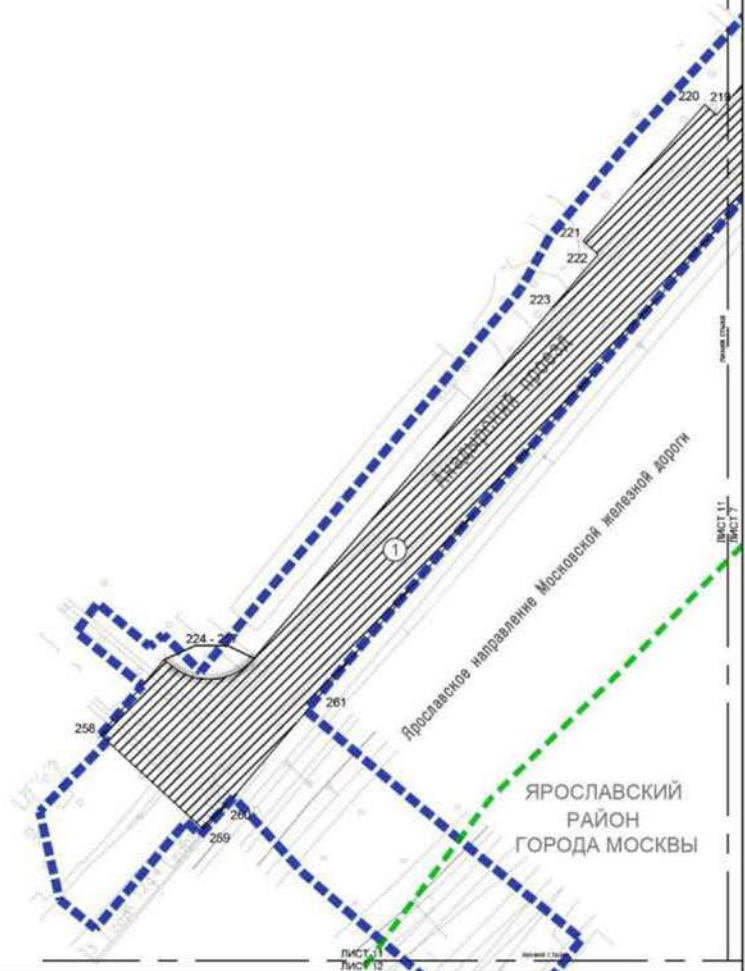


**УСЛОВНЫЕ ОБОЗНАЧЕНИЯ:**

- ГРАНИЦЫ:**
-  подготовка проекта планировки территории
  -  зон планируемого размещения линейных объектов
- ЗОНЫ ПЛАНИРУЕМОГО РАЗМЕЩЕНИЯ ЛИНЕЙНЫХ ОБЪЕКТОВ:**
-  улично-дорожной сети
  -  номер характерной точки границы зон планируемого размещения линейных объектов
  -  номер зоны планируемого размещения линейных объектов

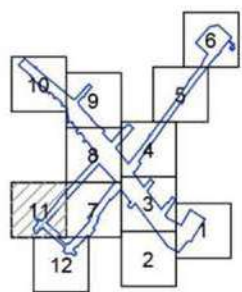
Масштаб 1:2000  
 Ярославский район города Москвы  
 Лосиноостровский район города Москвы  
 Лист 11 из 12

ЛОСИНООСТРОВСКИЙ  
 РАЙОН  
 ГОРОДА МОСКВЫ

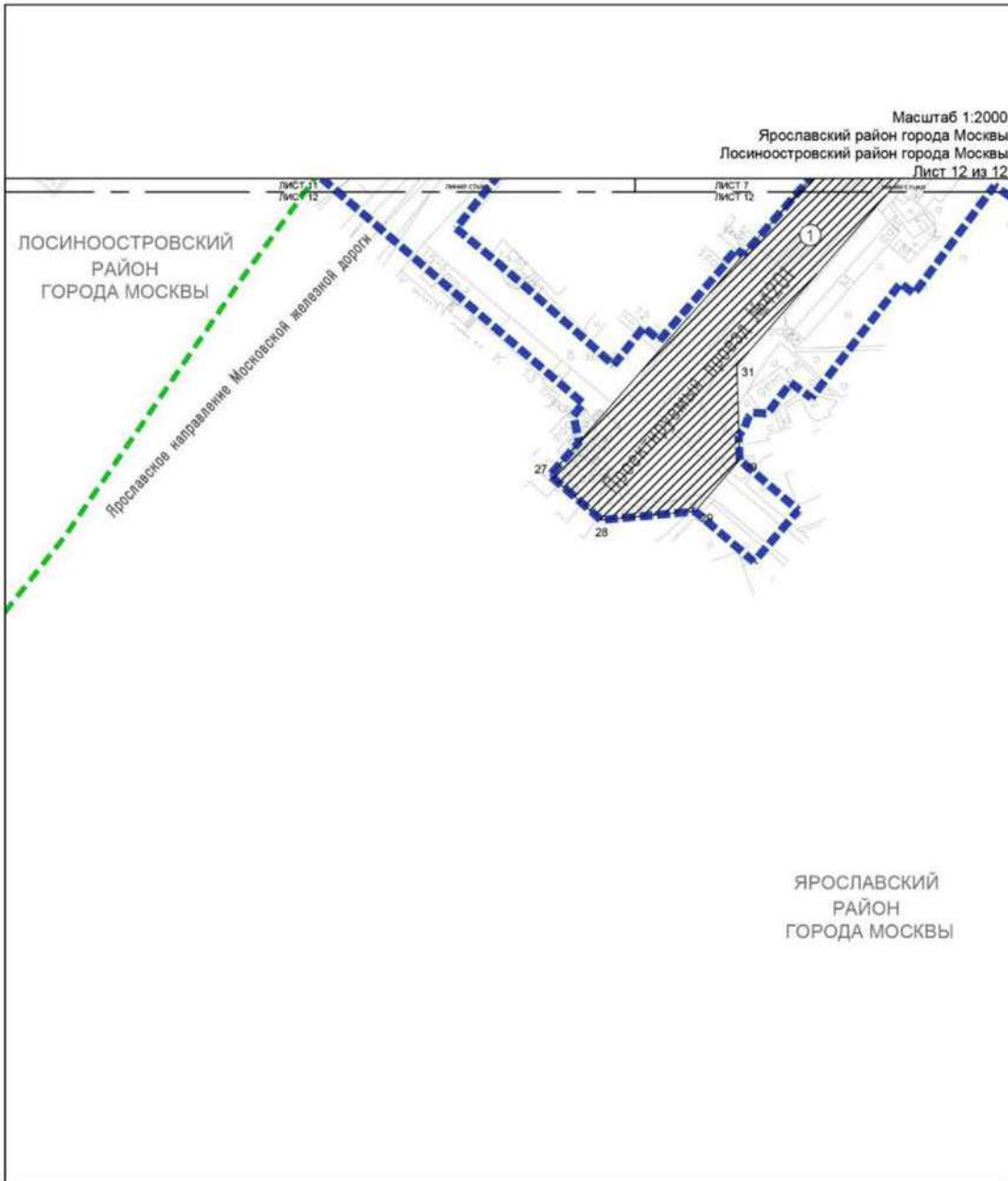


ЯРОСЛАВСКИЙ  
 РАЙОН  
 ГОРОДА МОСКВЫ

**УСЛОВНЫЕ ОБОЗНАЧЕНИЯ:**



- ГРАНИЦЫ:**
- ■ ■ ■ подготовка проекта планировки территории
  - - - - районов города Москвы
  - зон планируемого размещения линейных объектов
- ЗОНЫ ПЛАНИРУЕМОГО РАЗМЕЩЕНИЯ ЛИНЕЙНЫХ ОБЪЕКТОВ:**
- улично-дорожной сети
  - ⊕ 216 номер характерной точки границы зон планируемого размещения линейных объектов
  - ① номер зоны планируемого размещения линейных объектов



**УСЛОВНЫЕ ОБОЗНАЧЕНИЯ:**

**ГРАНИЦЫ**


- ■ ■ ■ ■ подготовки проекта планировки территории
- - - - - районов города Москвы
- зон планируемого размещения линейных объектов

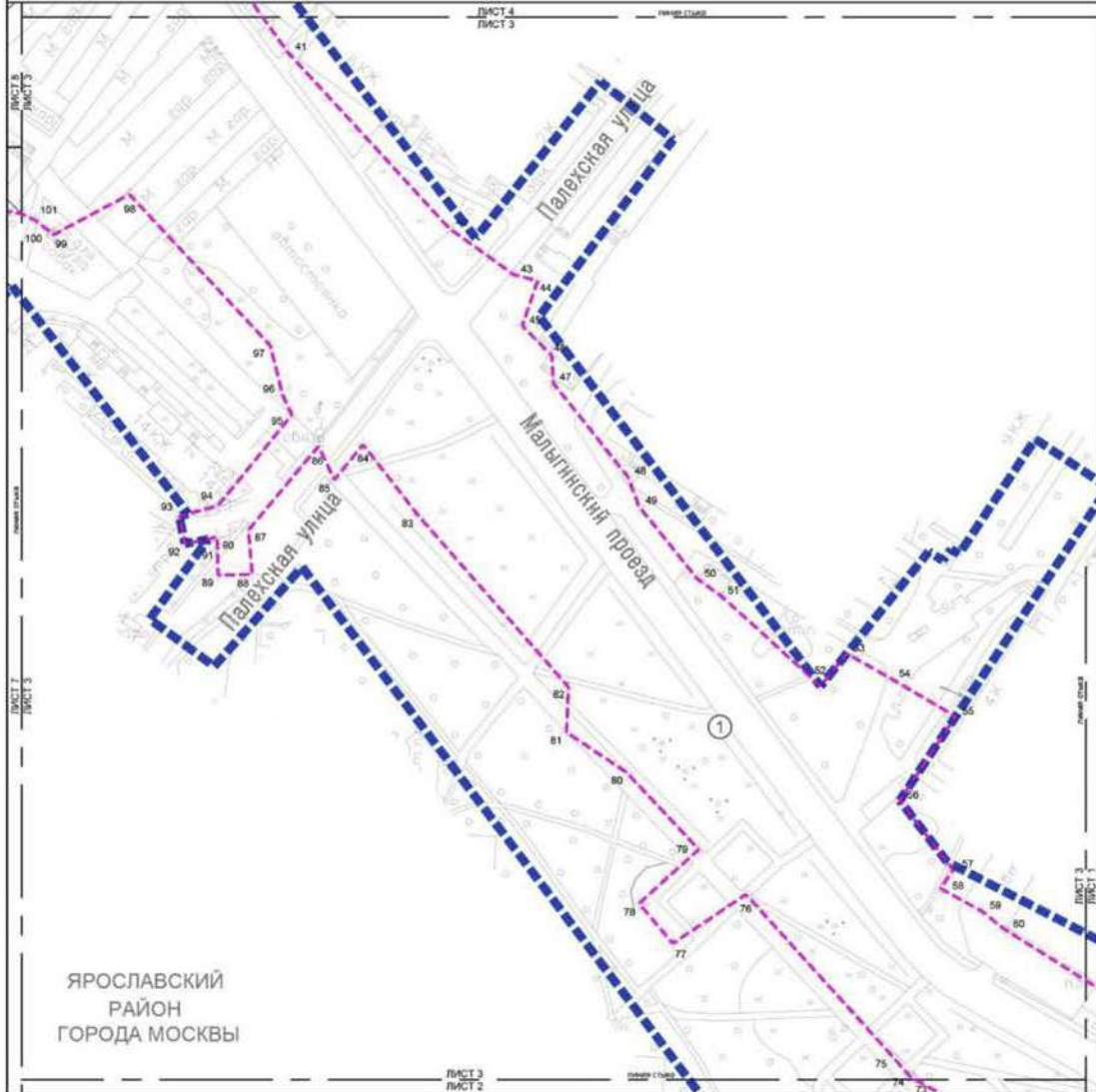
**ЗОНЫ ПЛАНИРУЕМОГО РАЗМЕЩЕНИЯ ЛИНЕЙНЫХ ОБЪЕКТОВ:**

- улично-дорожной сети
- $\Phi$  29 номер характерной точки границы зон планируемого размещения линейных объектов
- ① номер зоны планируемого размещения линейных объектов









ЯРОСЛАВСКИЙ  
 РАЙОН  
 ГОРОДА МОСКВЫ

**УСЛОВНЫЕ ОБОЗНАЧЕНИЯ:**

**ГРАНИЦЫ:**

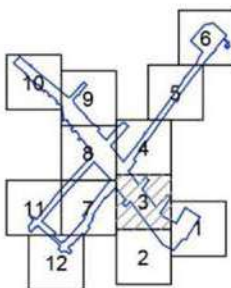
■■■■■■■■■■ подготовка проекта планировки территории

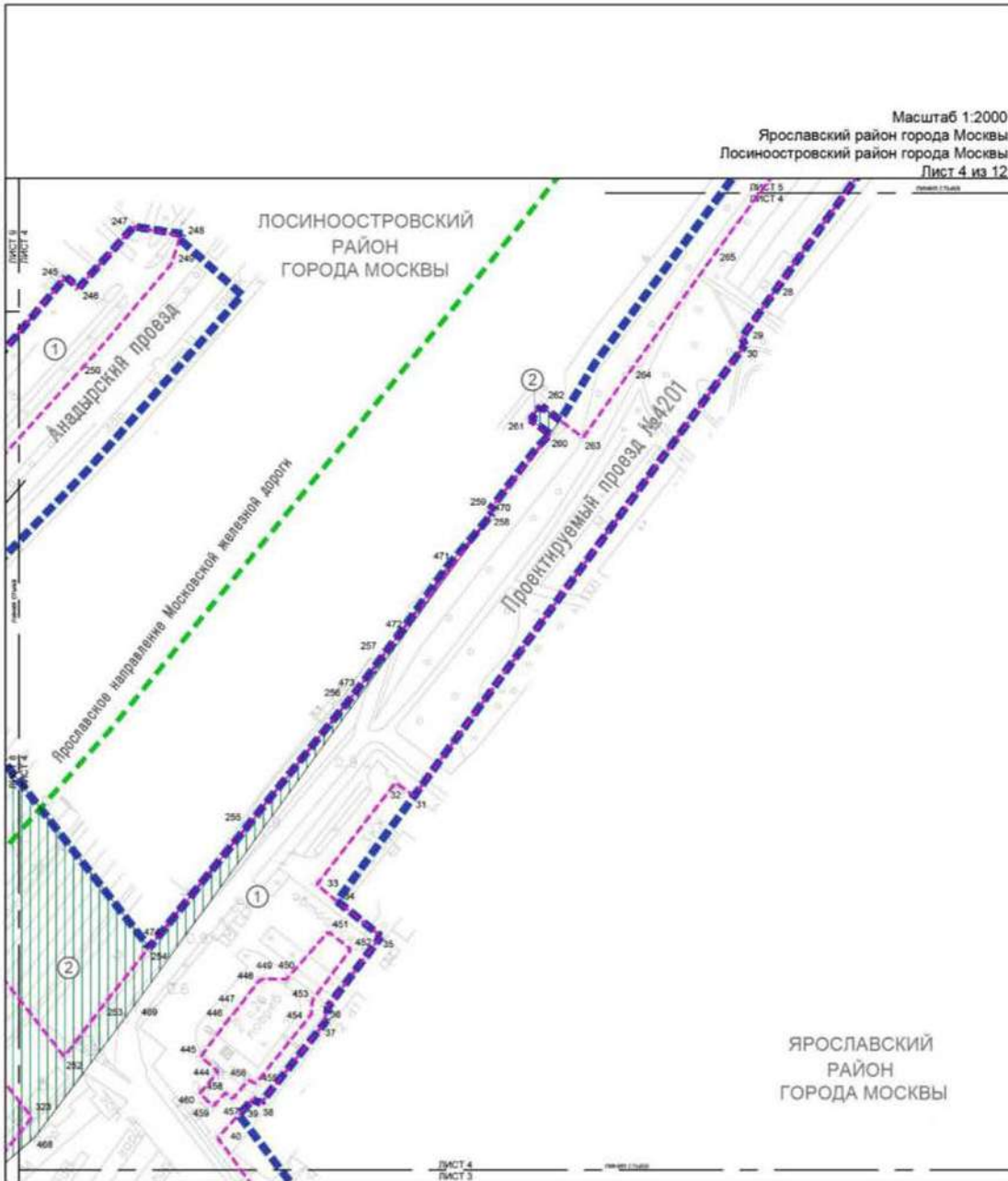
Границы зон планируемого размещения линейных объектов, подлежащих реконструкции в связи с изменением их местоположения:

--- зона планируемого размещения линейных объектов, подлежащих реконструкции в связи с изменением их местоположения

⊕ 77 номер характерной точки границы зон планируемого размещения линейных объектов, подлежащих реконструкции в связи с изменением их местоположения

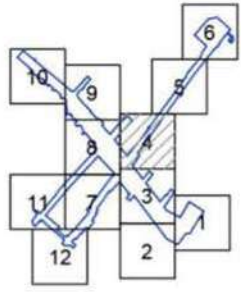
① номер зоны планируемого размещения линейных объектов, подлежащих реконструкции в связи с изменением их местоположения

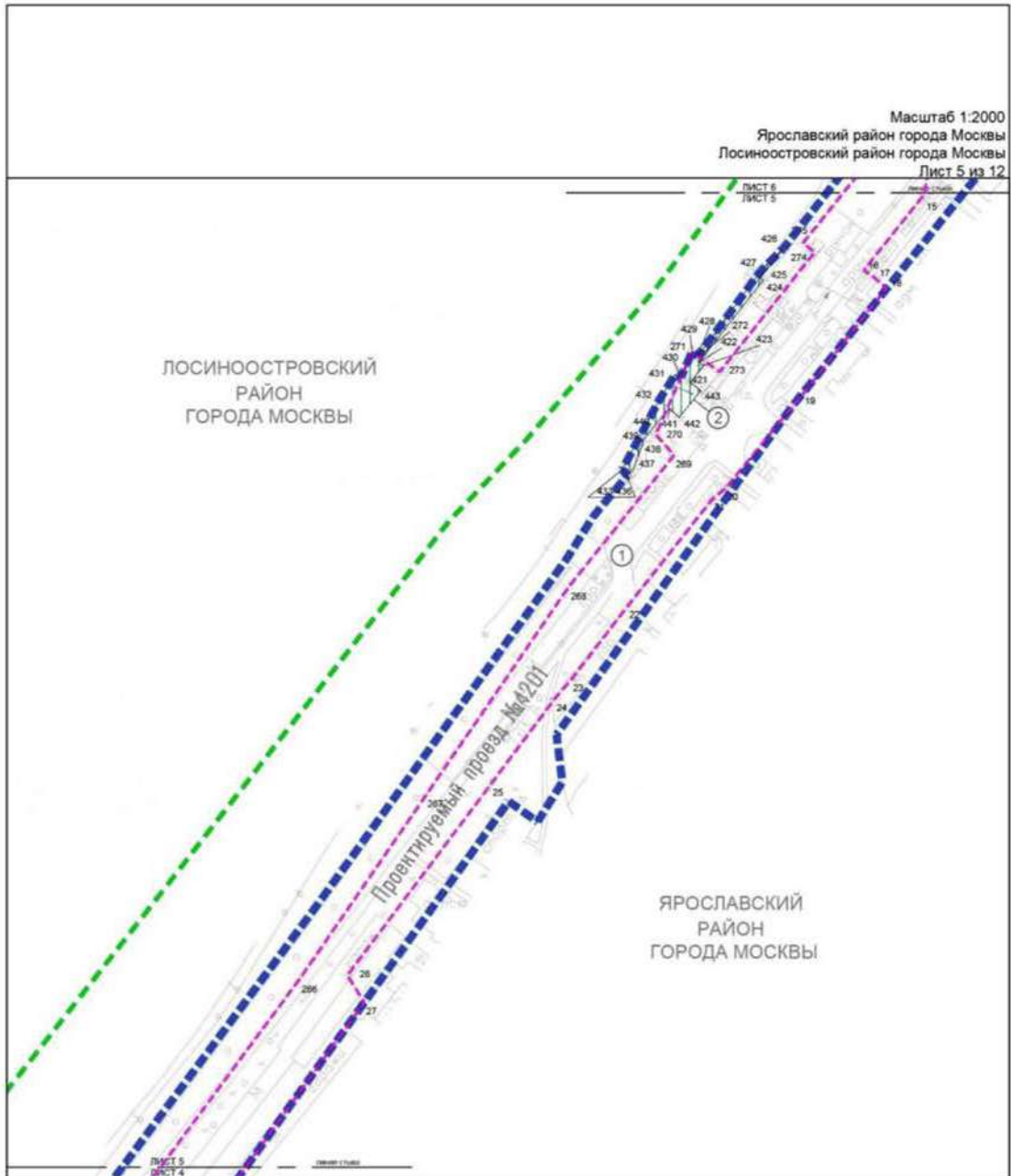




**УСЛОВНЫЕ ОБОЗНАЧЕНИЯ:**

- ГРАНИЦЫ:**
- подготовил проект планировки территории
  - районов города Москвы
- ГРАНИЦЫ ЗОН ПЛАНИРУЕМОГО РАЗМЕЩЕНИЯ ЛИНЕЙНЫХ ОБЪЕКТОВ, ПОДЛЕЖАЩИХ РЕКОНСТРУКЦИИ В СВЯЗИ С ИЗМЕНЕНИЕМ ИХ МЕСТОПОЛОЖЕНИЯ:**
- зон планируемого размещения линейных объектов, подлежащих реконструкции в связи с изменением их местоположения
  - зон планируемого размещения линейных объектов железнодорожной инфраструктуры, подлежащих реконструкции в связи с изменением их местоположения
- номер характерной точки границы зон планируемого размещения линейных объектов, подлежащих реконструкции в связи с изменением их местоположения
- номер зоны планируемого размещения линейных объектов, подлежащих реконструкции в связи с изменением их местоположения





**УСЛОВНЫЕ ОБОЗНАЧЕНИЯ:**

**ГРАНИЦЫ:**

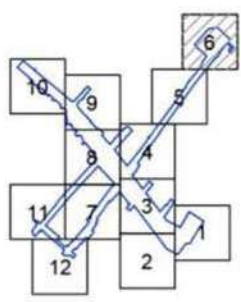
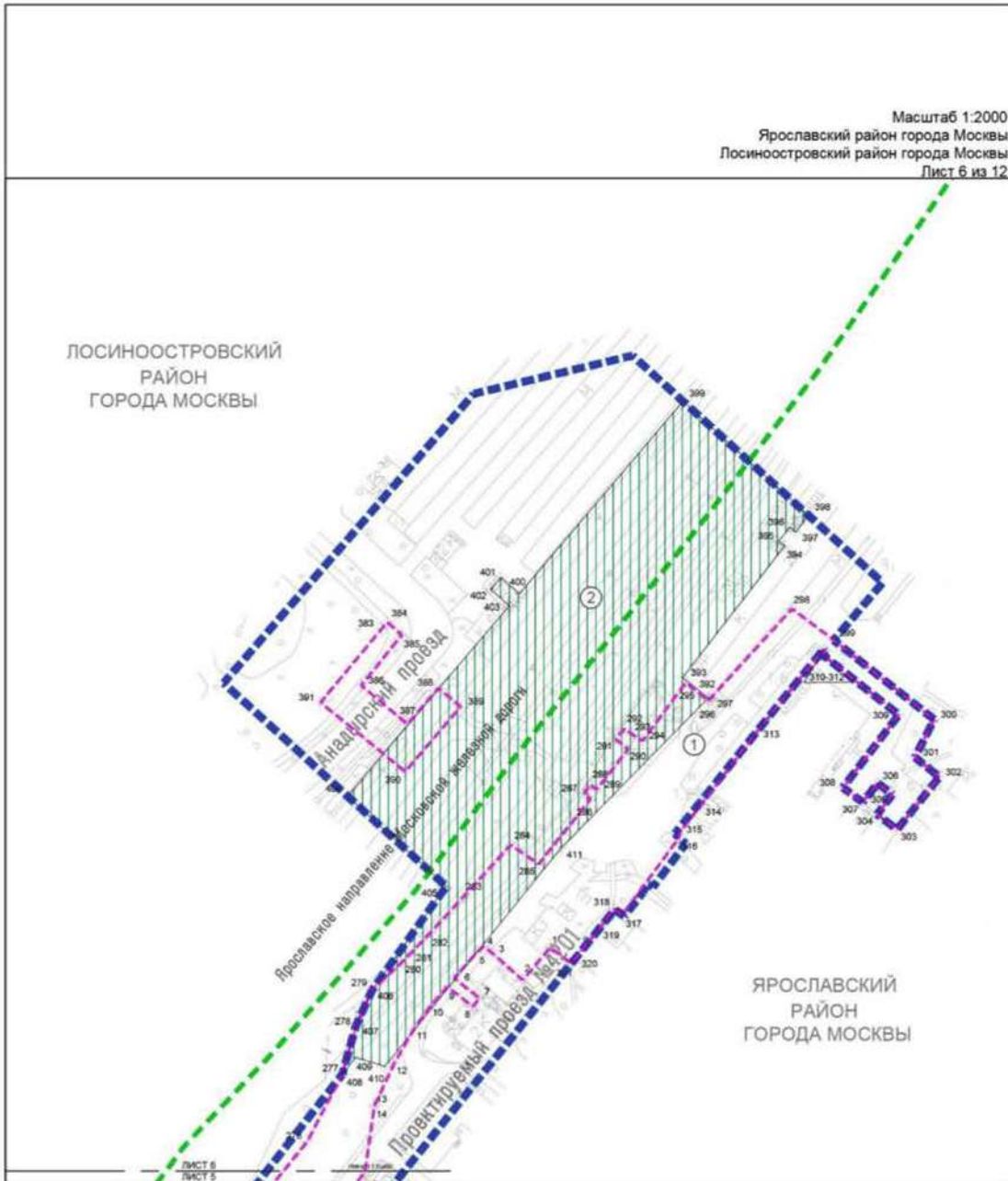
- ▬▬▬▬▬▬ границы территории подготовки проекта планировки территории
- ▬▬▬▬▬▬ границы районов города Москвы

**ГРАНИЦЫ ЗОН ПЛАНИРУЕМОГО РАЗМЕЩЕНИЯ ЛИНЕЙНЫХ ОБЪЕКТОВ, ПОДЛЕЖАЩИХ РЕКОНСТРУКЦИИ В СВЯЗИ С ИЗМЕНЕНИЕМ ИХ МЕСТОПОЛОЖЕНИЯ:**

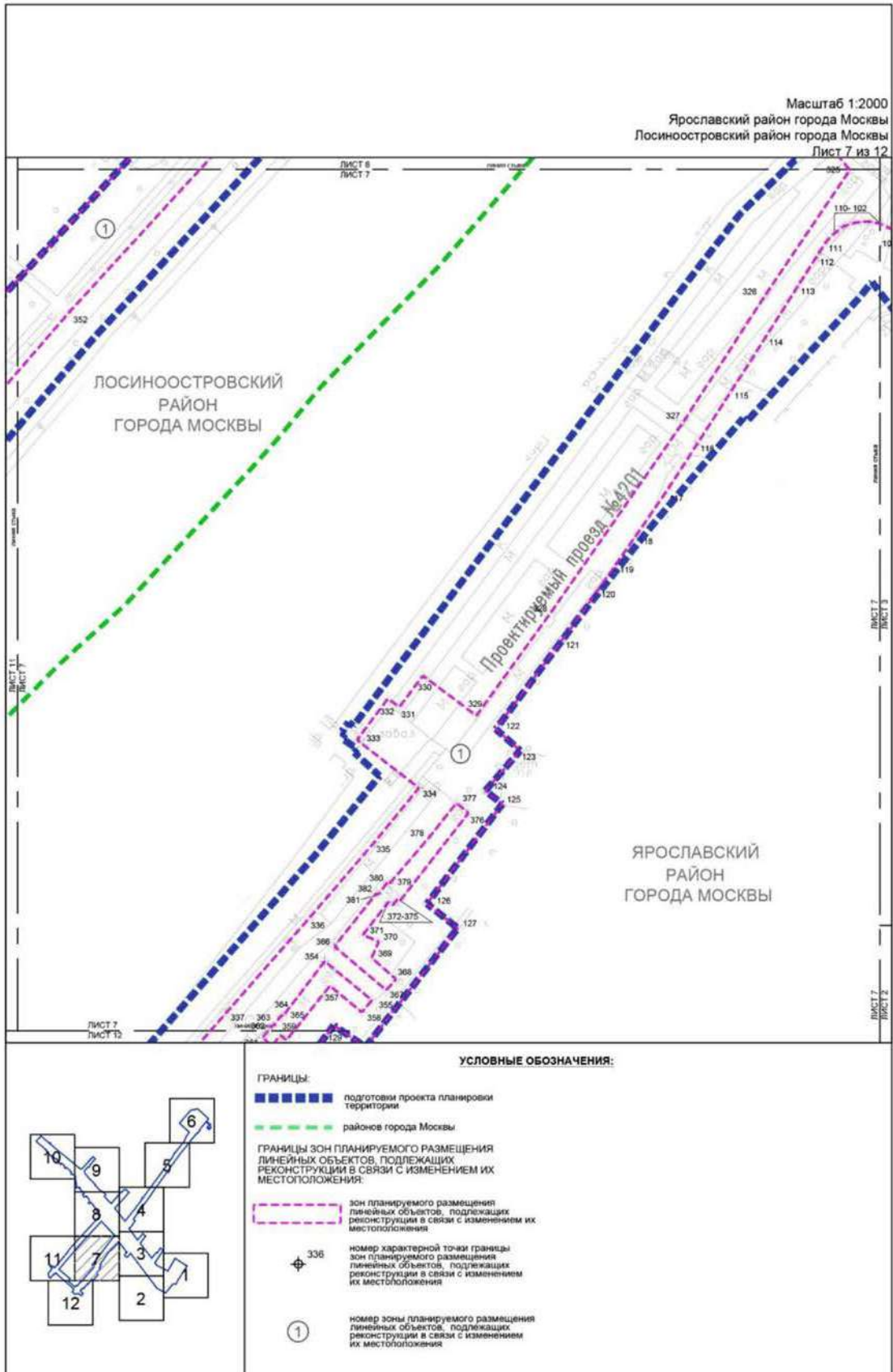
- ▬▬▬▬▬▬ зона планируемого размещения линейных объектов, подлежащих реконструкции в связи с изменением их местоположения
- зона планируемого размещения линейных объектов железнодорожной инфраструктуры, подлежащих реконструкции в связи с изменением их местоположения

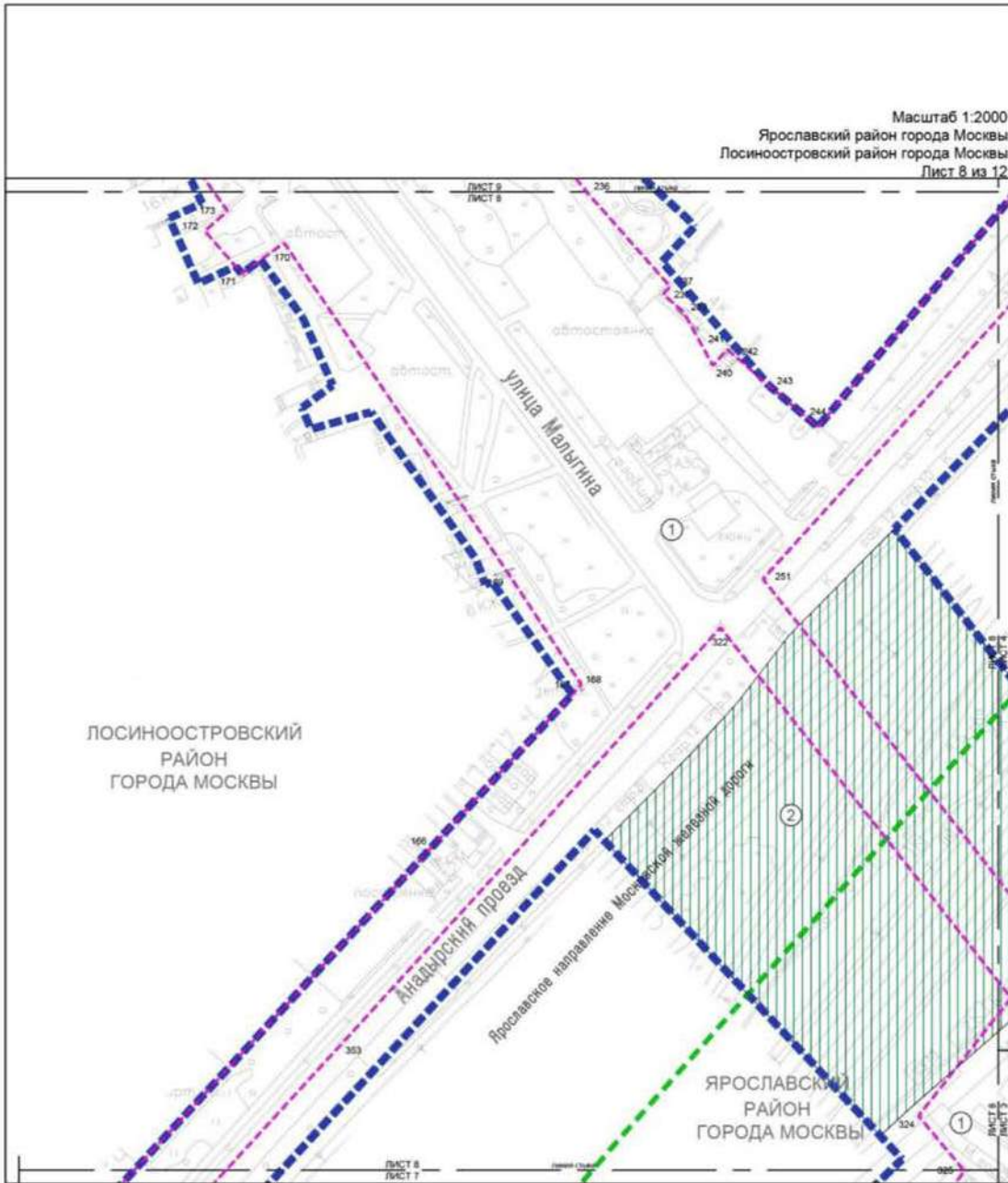
Φ 27 — номер характерной точки границы зон планируемого размещения линейных объектов, подлежащих реконструкции в связи с изменением их местоположения

1 — номер зоны планируемого размещения линейных объектов, подлежащих реконструкции в связи с изменением их местоположения



- УСЛОВНЫЕ ОБОЗНАЧЕНИЯ:**
- ГРАНИЦЫ:**
- границы территории
  - границы районов города Москвы
- ГРАНИЦЫ ЗОН ПЛАНИРУЕМОГО РАЗМЕЩЕНИЯ ЛИНЕЙНЫХ ОБЪЕКТОВ, ПОДЛЕЖАЩИХ РЕКОНСТРУКЦИИ В СВЯЗИ С ИЗМЕНЕНИЕМ ИХ МЕСТОПОЛОЖЕНИЯ:**
- зона планируемого размещения линейных объектов, подлежащих реконструкции в связи с изменением их местоположения
  - зона планируемого размещения линейных объектов железнодорожной инфраструктуры, подлежащих реконструкции в связи с изменением их местоположения
- 276 ⊕ номер характерной точки границы зон планируемого размещения линейных объектов, подлежащих реконструкции в связи с изменением их местоположения
- 1 номер зоны планируемого размещения линейных объектов, подлежащих реконструкции в связи с изменением их местоположения





**УСЛОВНЫЕ ОБОЗНАЧЕНИЯ:**

**ГРАНИЦЫ:**

- подготовил проект планировки территории
- районов города Москвы

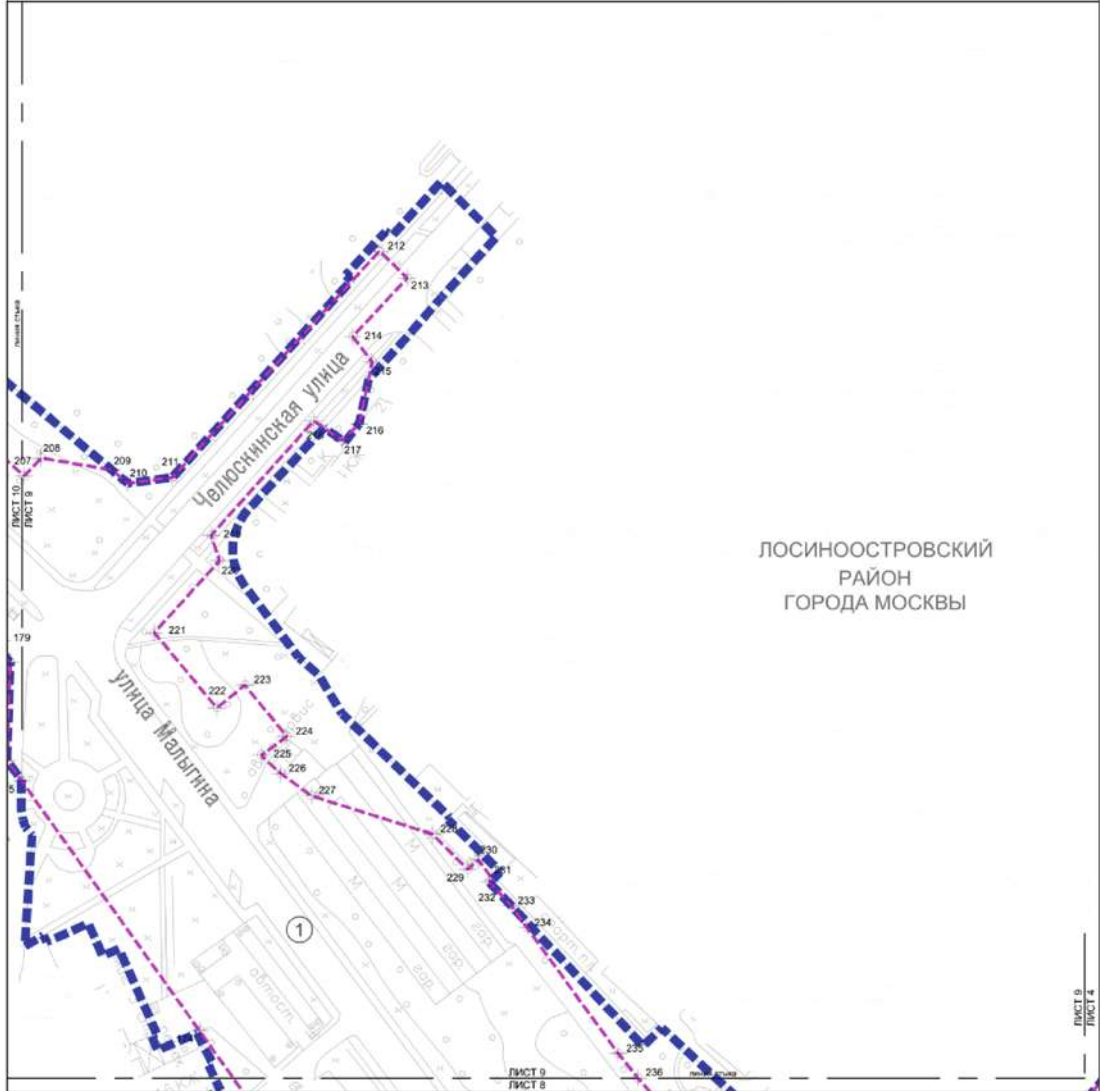
**ГРАНИЦЫ ЗОН ПЛАНИРУЕМОГО РАЗМЕЩЕНИЯ ЛИНЕЙНЫХ ОБЪЕКТОВ, ПОДЛЕЖАЩИХ РЕКОНСТРУКЦИИ В СВЯЗИ С ИЗМЕНЕНИЕМ ИХ МЕСТОПОЛОЖЕНИЯ:**

- зон планируемого размещения линейных объектов, подлежащих реконструкции в связи с изменением их местоположения
- зон планируемого размещения линейных объектов железнодорожной инфраструктуры, подлежащих реконструкции в связи с изменением их местоположения

номер характерной точки границы зон планируемого размещения линейных объектов, подлежащих реконструкции в связи с изменением их местоположения

номер зоны планируемого размещения линейных объектов, подлежащих реконструкции в связи с изменением их местоположения





ЛОГИНООСТРОВСКИЙ  
 РАЙОН  
 ГОРОДА МОСКВЫ

**УСЛОВНЫЕ ОБОЗНАЧЕНИЯ:**

**ГРАНИЦЫ:**

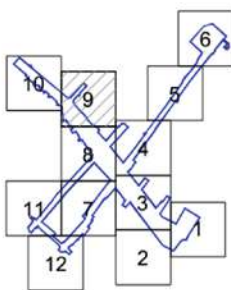
■■■■■■■■■■ подготовка проекта планировки территории

ГРАНИЦЫ ЗОН ПЛАНИРУЕМОГО РАЗМЕЩЕНИЯ ЛИНЕЙНЫХ ОБЪЕКТОВ, ПОДЛЕЖАЩИХ РЕКОНСТРУКЦИИ В СВЯЗИ С ИЗМЕНЕНИЕМ ИХ МЕСТОПОЛОЖЕНИЯ:

▭ зона планируемого размещения линейных объектов, подлежащих реконструкции в связи с изменением их местоположения

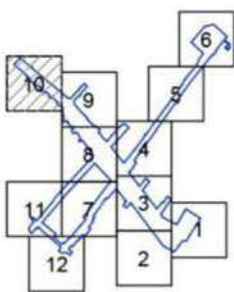
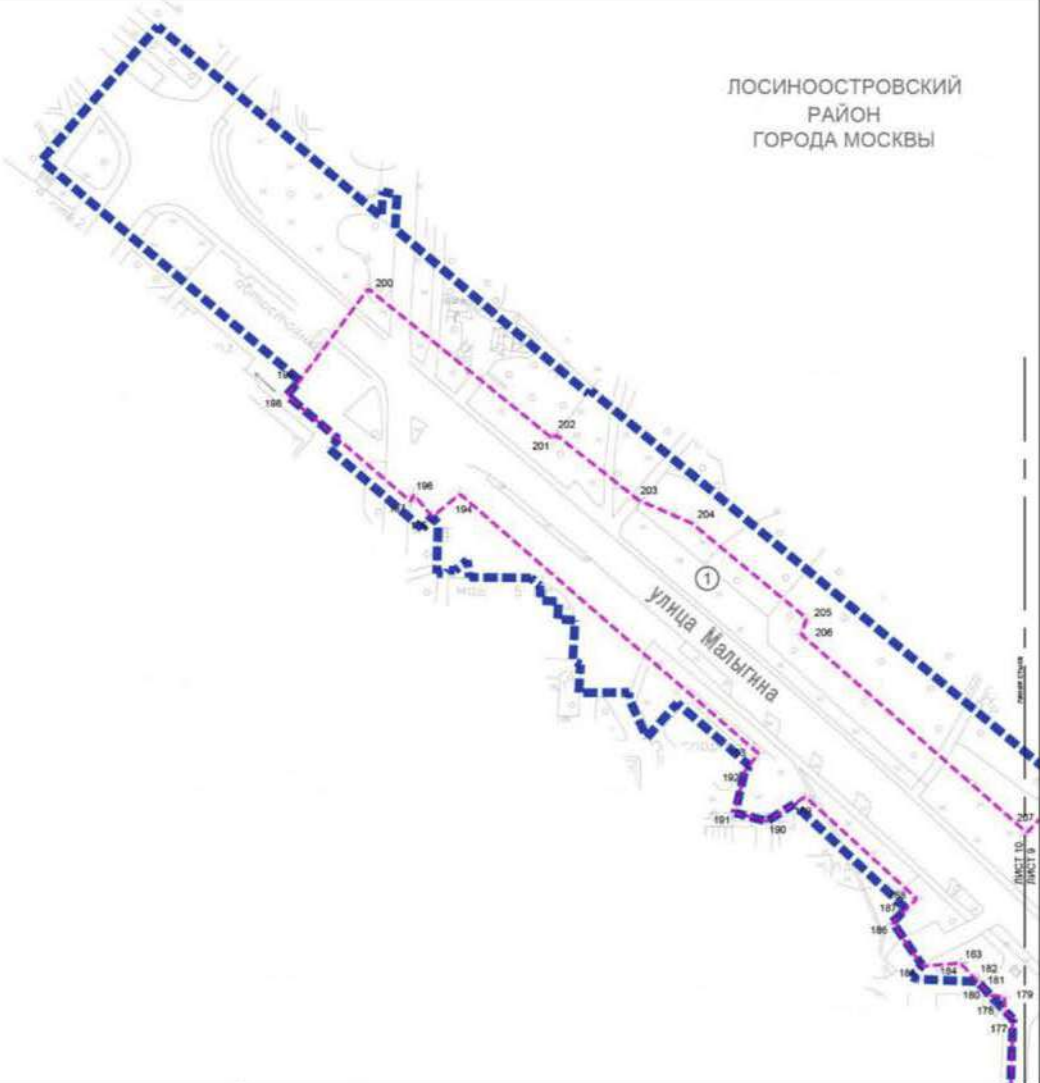
⊕ 235 номер характерной точки границы зон планируемого размещения линейных объектов, подлежащих реконструкции в связи с изменением их местоположения

① номер зоны планируемого размещения линейных объектов, подлежащих реконструкции в связи с изменением их местоположения



Масштаб 1:2000  
 Логиновский район города Москвы  
 Лист 10 из 12

ЛОГИНОВСКИЙ  
 РАЙОН  
 ГОРОДА МОСКВЫ

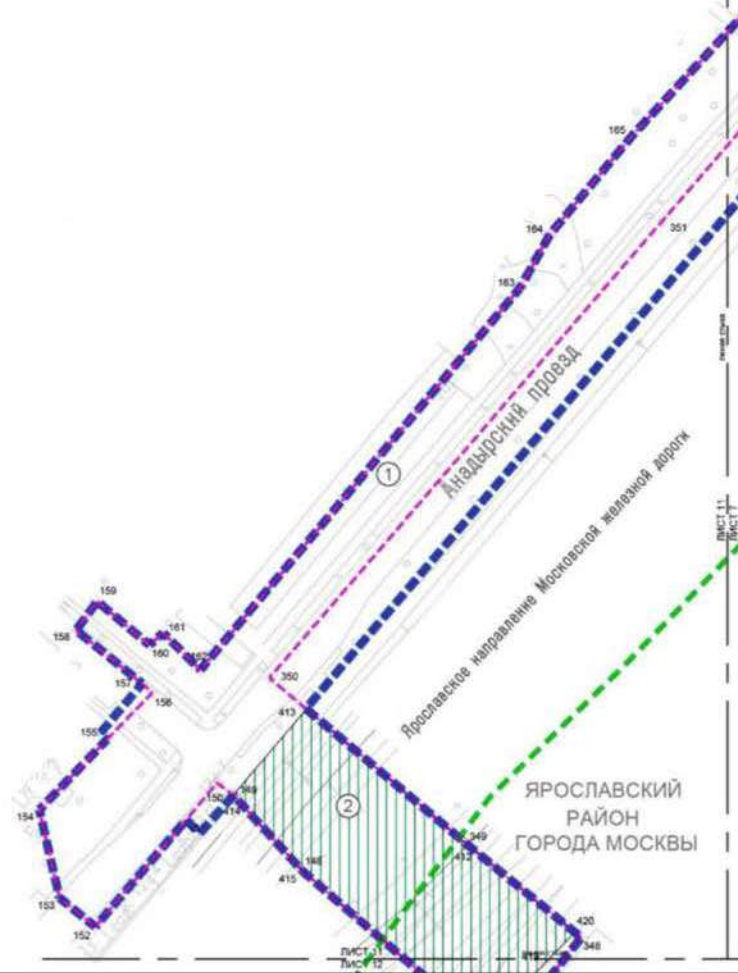


**УСЛОВНЫЕ ОБОЗНАЧЕНИЯ:**

- ГРАНИЦЫ:**  
 ■■■■■■ подготовки проекта планировки территории
- ГРАНИЦЫ ЗОН ПЛАНИРУЕМОГО РАЗМЕЩЕНИЯ ЛИНЕЙНЫХ ОБЪЕКТОВ, ПОДЛЕЖАЩИХ РЕКОНСТРУКЦИИ В СВЯЗИ С ИЗМЕНЕНИЕМ ИХ МЕСТОПОЛОЖЕНИЯ:
- зон планируемого размещения линейных объектов, подлежащих реконструкции в связи с изменением их местоположения
- ⊕ 205 номер характерной точки границы зон планируемого размещения линейных объектов, подлежащих реконструкции в связи с изменением их местоположения
- ① номер зоны планируемого размещения линейных объектов, подлежащих реконструкции в связи с изменением их местоположения

Масштаб 1:2000  
 Ярославский район города Москвы  
 Лосиноостровский район города Москвы  
 Лист 11 из 12

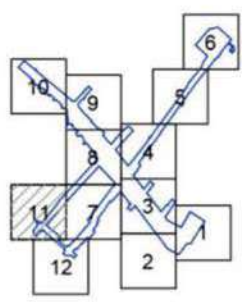
ЛОСИНООСТРОВСКИЙ  
 РАЙОН  
 ГОРОДА МОСКВЫ

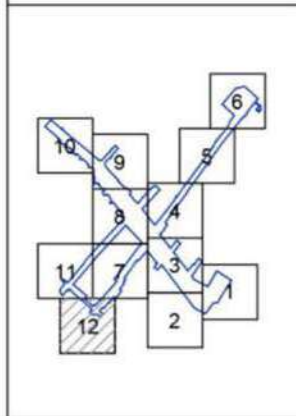
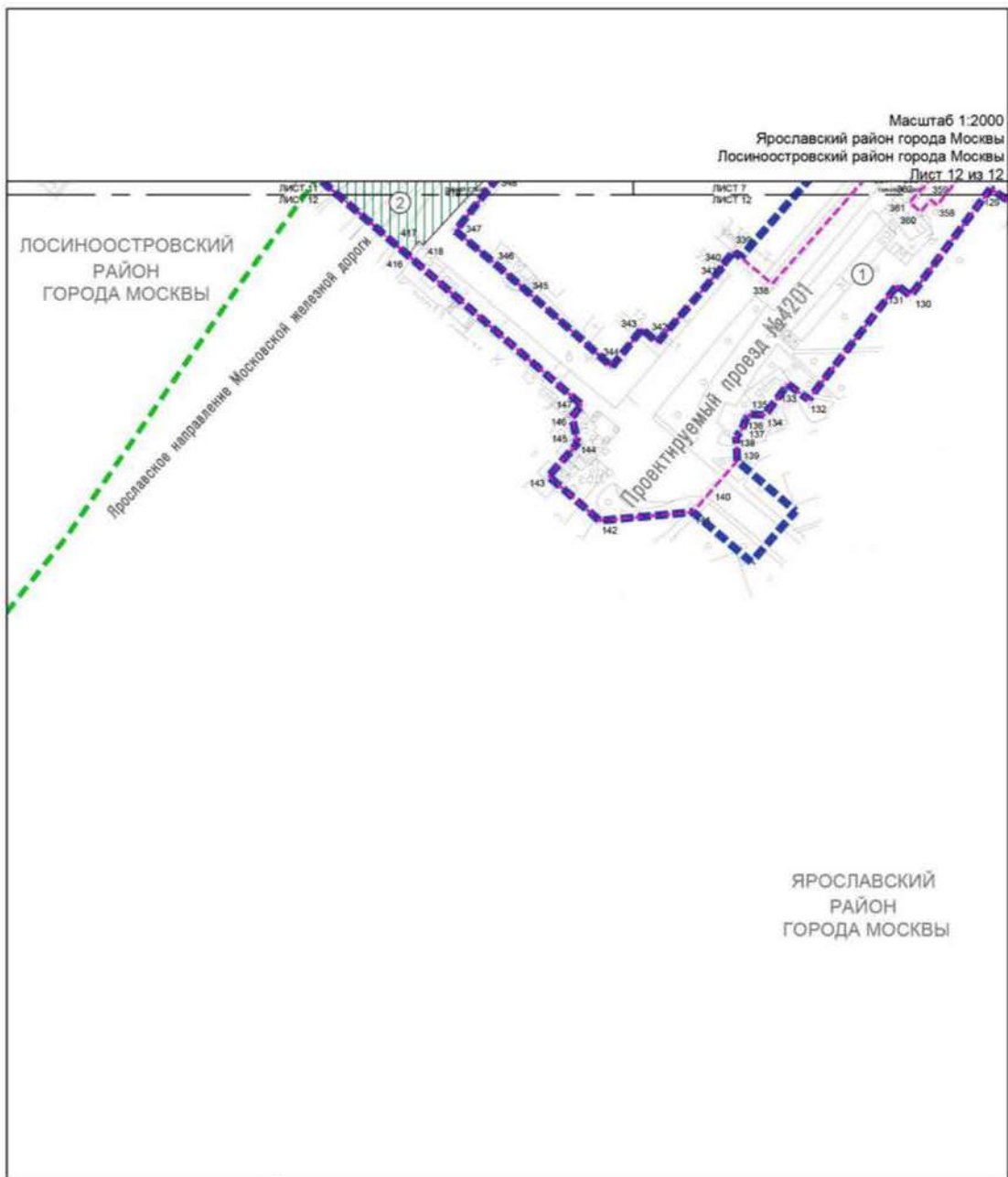


ЯРОСЛАВСКИЙ  
 РАЙОН  
 ГОРОДА МОСКВЫ

**УСЛОВНЫЕ ОБОЗНАЧЕНИЯ:**

- ГРАНИЦЫ:**
- границы территории подготовки проекта планировки территории
  - границы районов города Москвы
- ГРАНИЦЫ ЗОН ПЛАНИРУЕМОГО РАЗМЕЩЕНИЯ ЛИНЕЙНЫХ ОБЪЕКТОВ, ПОДЛЕЖАЩИХ РЕКОНСТРУКЦИИ В СВЯЗИ С ИЗМЕНЕНИЕМ ИХ МЕСТОПОЛОЖЕНИЯ:**
- зон планируемого размещения линейных объектов, подлежащих реконструкции в связи с изменением их местоположения
  - зон планируемого размещения линейных объектов железнодорожной инфраструктуры, подлежащих реконструкции в связи с изменением их местоположения
- 146  
 номер характерной точки границы зон планируемого размещения линейных объектов, подлежащих реконструкции в связи с изменением их местоположения
- 1  
 номер зоны планируемого размещения линейных объектов, подлежащих реконструкции в связи с изменением их местоположения





**УСЛОВНЫЕ ОБОЗНАЧЕНИЯ:**

**Границы:**

- ■ ■ ■ ■ границы территории подготовки проекта планировки территории
- - - - - границы районов города Москвы

**Границы зон планируемого размещения линейных объектов, подлежащих реконструкции в связи с изменением их местоположения:**

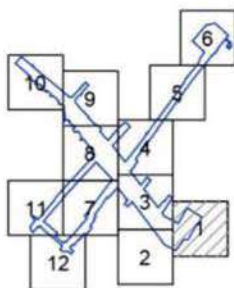
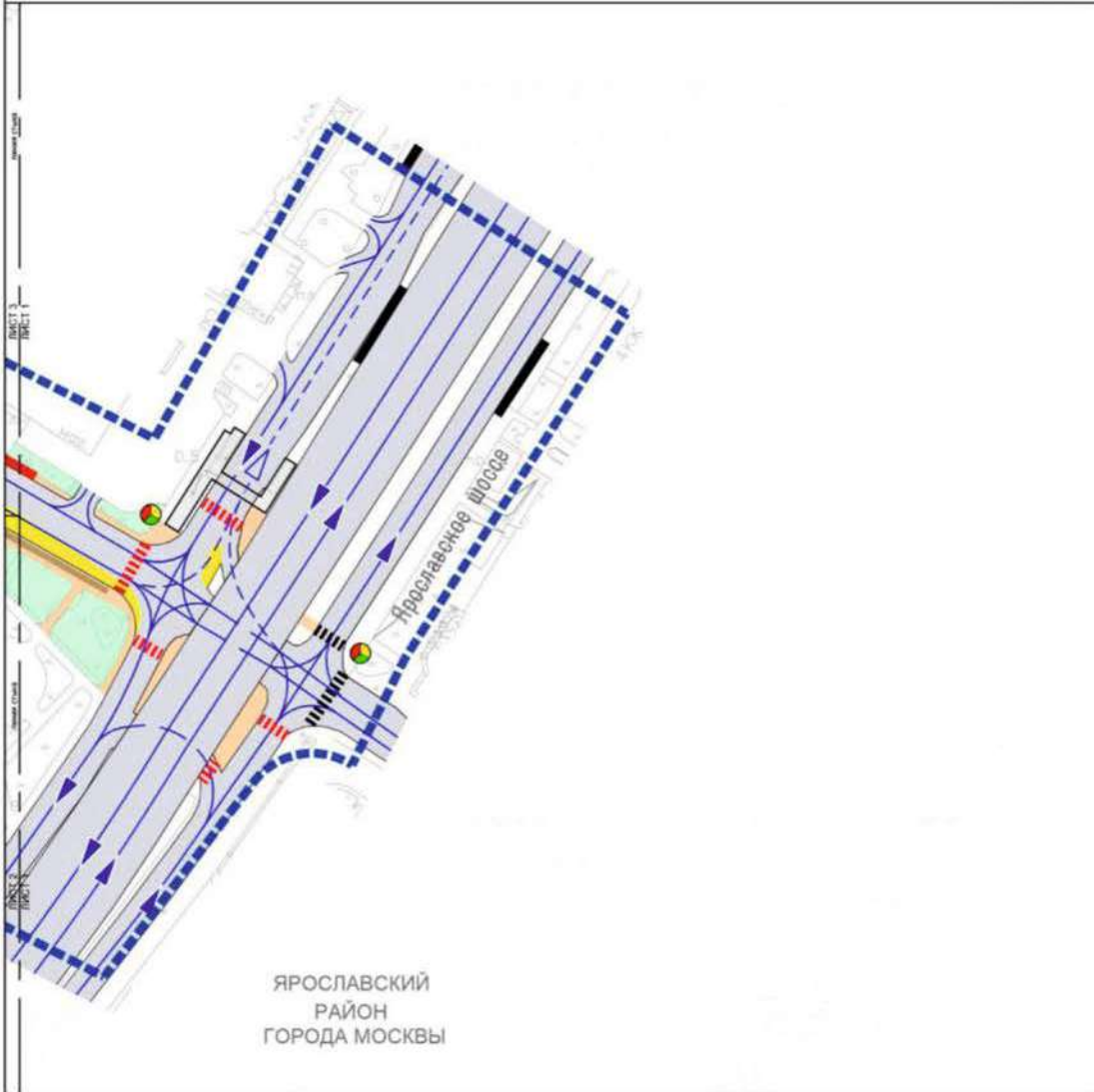
- зон планируемого размещения линейных объектов, подлежащих реконструкции в связи с изменением их местоположения
- зон планируемого размещения линейных объектов железнодорожной инфраструктуры, подлежащих реконструкции в связи с изменением их местоположения

⊕ 141  
номер характерной точки границы зон планируемого размещения линейных объектов, подлежащих реконструкции в связи с изменением их местоположения

1  
номер зоны планируемого размещения линейных объектов, подлежащих реконструкции в связи с изменением их местоположения


1.4. План "Функционально-планировочная организация территории"

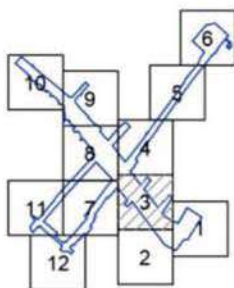
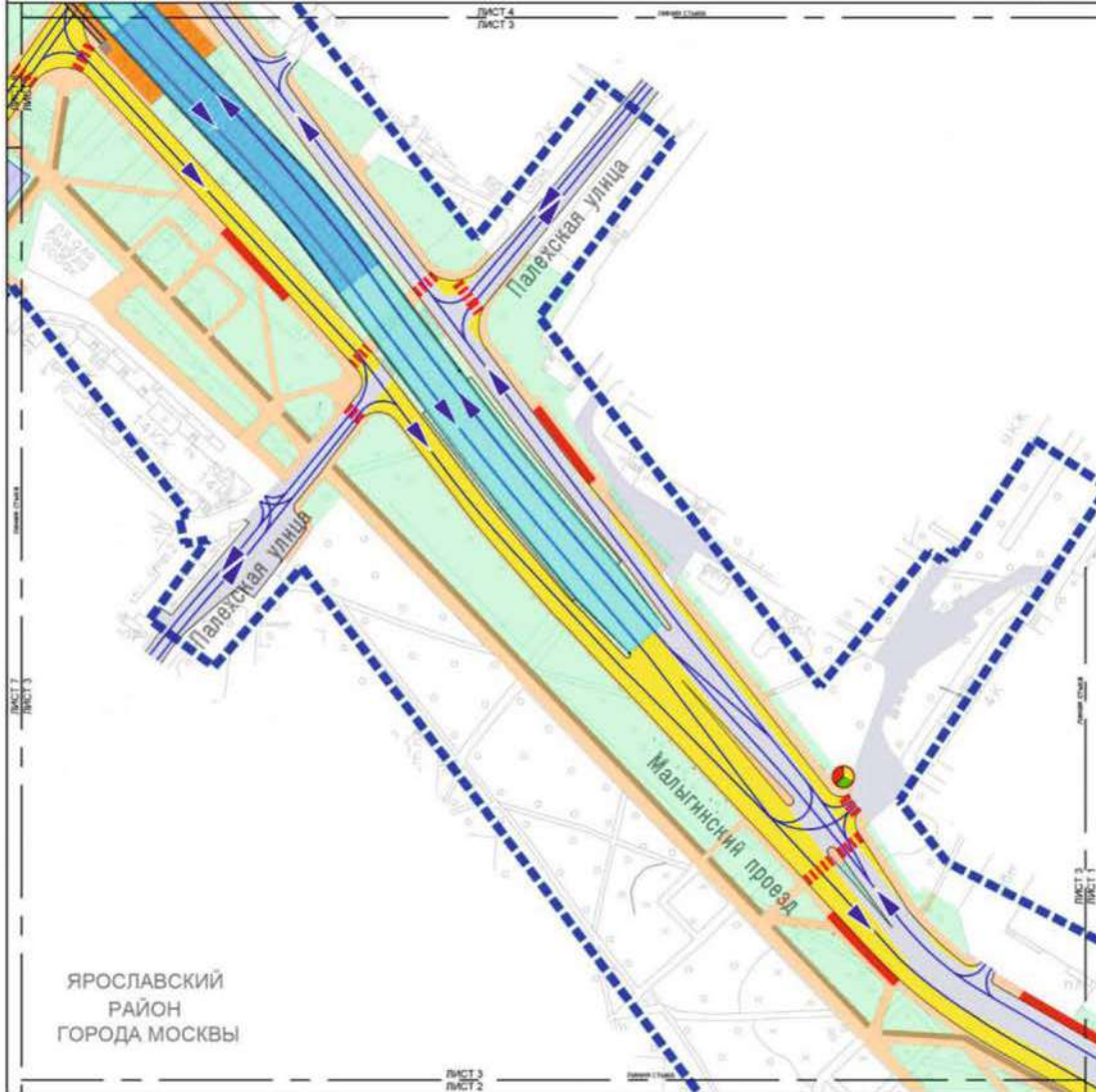
Масштаб 1:2000  
 Ярославский район города Москвы  
 Лист 1 из 12



**УСЛОВНЫЕ ОБОЗНАЧЕНИЯ:**

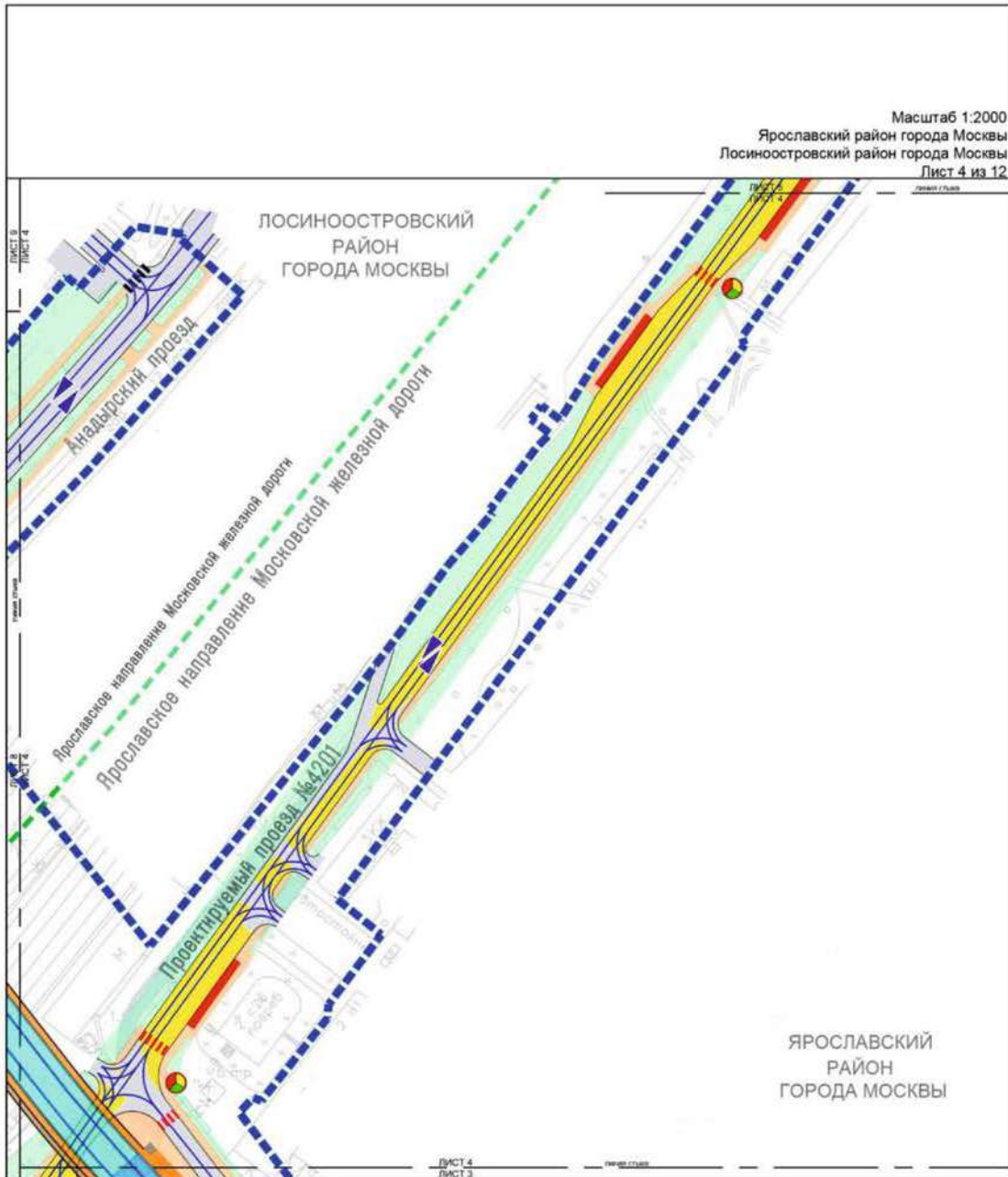
- |   |  |
|---|--|
| <p><b>ГРАНИЦЫ:</b></p> <ul style="list-style-type: none"> <li>■■■■■ подготовка проекта планировки территории</li> </ul> <p><b>МЕРОПРИЯТИЯ:</b></p> <ul style="list-style-type: none"> <li>— существующая проезжая часть</li> <li>— планируемая проезжая часть</li> <li>— планируемый тротуар</li> <li>— организация движения транспорта</li> <li>— существующий остановочный пункт наземного городского пассажирского транспорта</li> <li>— планируемый остановочный пункт наземного городского пассажирского транспорта</li> <li>— существующий наземный пешеходный переход</li> <li>— планируемый наземный пешеходный переход</li> <li>● существующий светофорный объект</li> </ul> | <ul style="list-style-type: none"> <li>— существующий выделенный пешеходный переход</li> <li>— планируемое благоустройство</li> <li>— планируемая велодорожка</li> </ul> |
|---|--|





**УСЛОВНЫЕ ОБОЗНАЧЕНИЯ:**

- ГРАНИЦЫ:**  
 ■■■■■ подготовка проекта планировки территории
- МЕРОПРИЯТИЯ:**  
 ■■■■■ существующая проезжая часть  
 ■■■■■ планируемая проезжая часть  
 ■■■■■ планируемые транспортные сооружения  
 ■■■■■ планируемый тротуар  
 - - - - - организация движения транспорта  
 ■■■■■ планируемый остановочный пункт наземного городского пассажирского транспорта  
 ■■■■■ планируемый наземный пешеходный переход  
 ●■■■■ планируемый светофорный объект  
 ■■■■■ планируемые лестничные ступи транспортному сооружению  
 ■■■■■ планируемые автобусовы  
 ■■■■■ планируемое благоустройство
- планируемая велослоронка  
 ■■■■■ планируемая трансформаторная подстанция  
 ■■■■■ планируемый лифт



**УСЛОВНЫЕ ОБОЗНАЧЕНИЯ:**

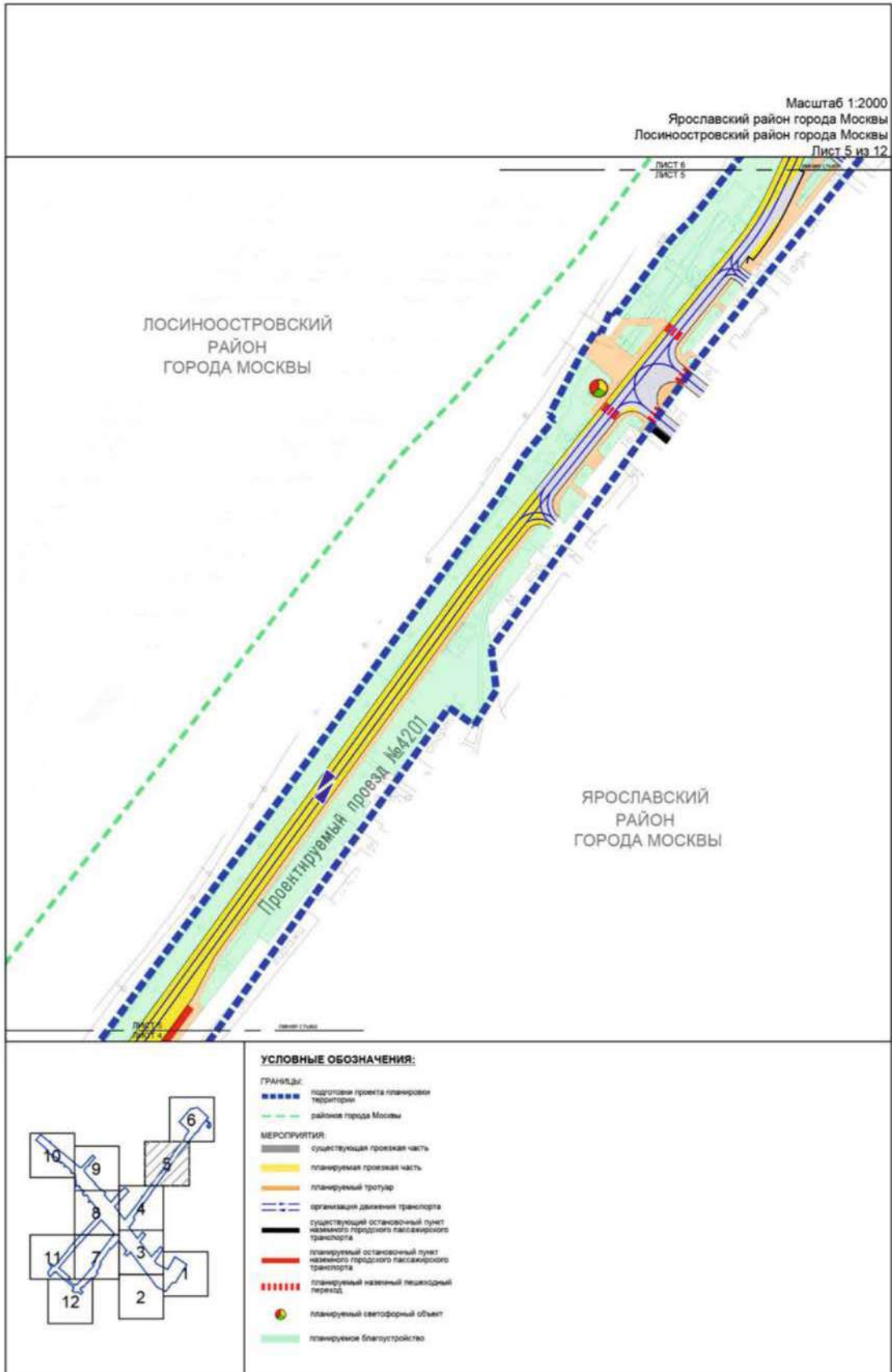
**ГРАНИЦЫ:**

- подготовка проекта планировки территории
- районные границы города Москвы

**МЕРОПРИЯТИЯ:**

- существующая проезжая часть
- планируемая проезжая часть
- планируемые транспортные сооружения
- планируемый тротуар
- организация движения транспорта
- планируемый остановочный пункт наземного городского пассажирского транспорта
- существующий наземный пешеходный переход
- планируемый наземный пешеходный переход
- планируемый светофорный объект
- планируемые лестничные ступицы транспортного сооружения
- планируемые автобусные остановки
- планируемое благоустройство
- планируемая велодорожка
- планируемый лифт





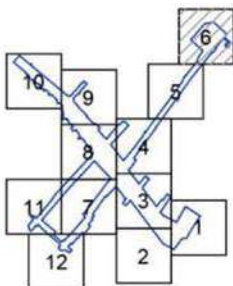
Масштаб 1:2000  
 Ярославский район города Москвы  
 Лосиноостровский район города Москвы  
 Лист 6 из 12

ЛОСИНООСТРОВСКИЙ  
 РАЙОН  
 ГОРОДА МОСКВЫ

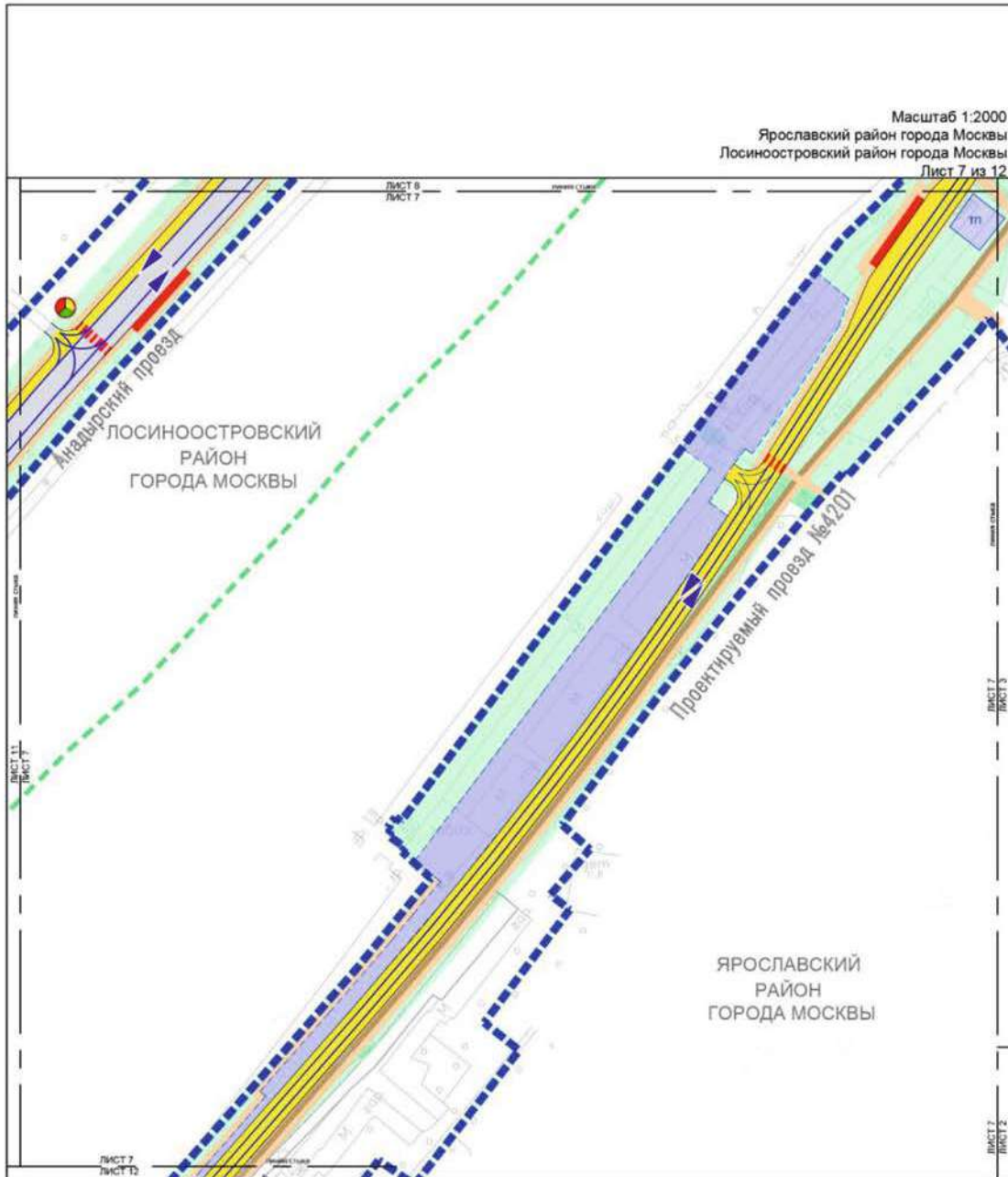


ЯРОСЛАВСКИЙ  
 РАЙОН  
 ГОРОДА МОСКВЫ

Лист 6  
 Лист 5



- УСЛОВНЫЕ ОБОЗНАЧЕНИЯ:**
- ГРАНИЦЫ:**
- подготовка проекта планировки территории
  - район города Москвы
- МЕРОПРИЯТИЯ:**
- существующая проезжая часть
  - планируемая проезжая часть
  - планируемый тротуар
  - организация движения транспорта
  - планируемый наземный пешеходный переход
  - существующий наземный пешеходный переход
  - планируемое благоустройство
  - планируемый вертикальный пешеходный переход
  - планируемый лифт



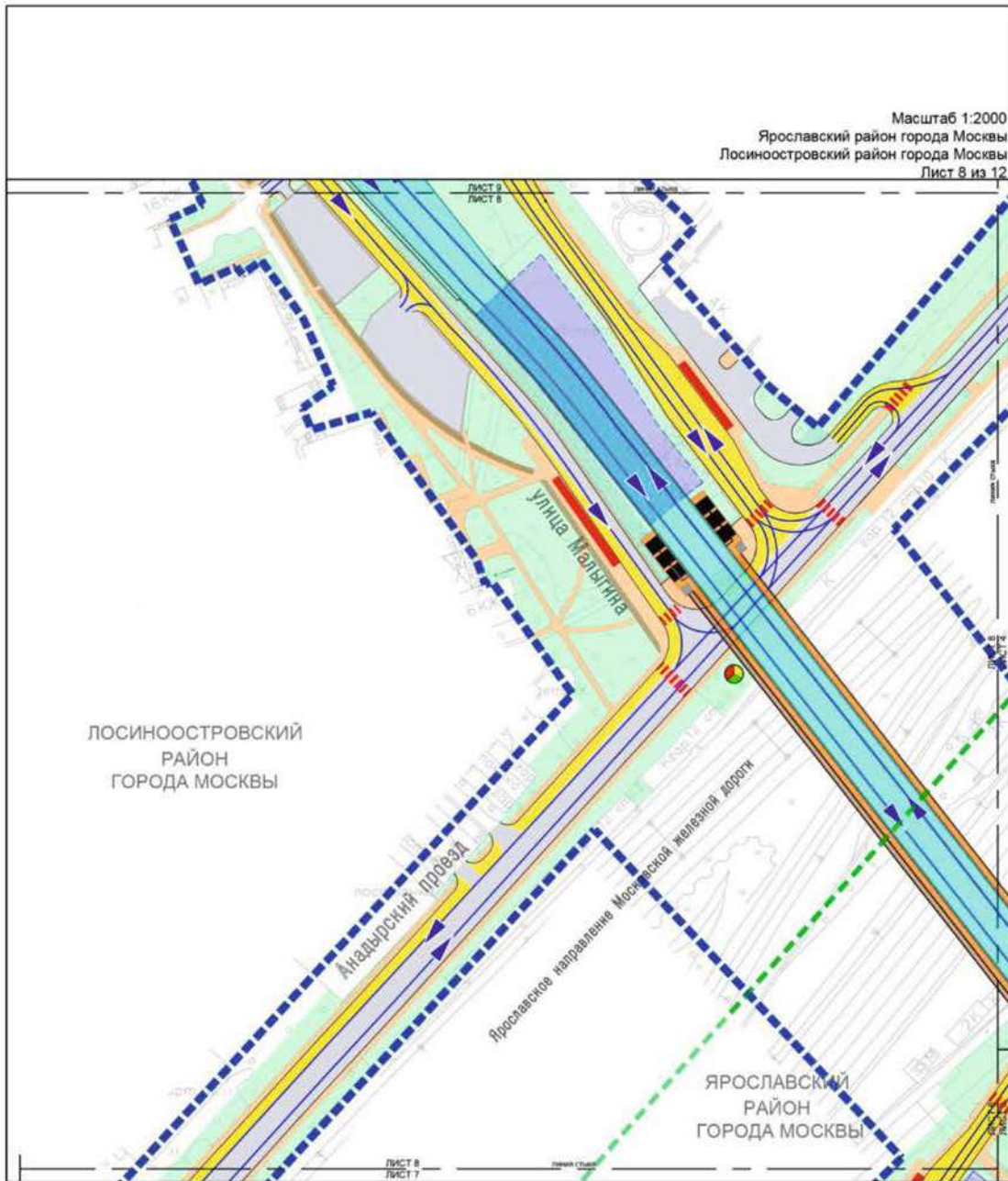
**УСЛОВНЫЕ ОБОЗНАЧЕНИЯ:**

**ГРАНИЦЫ:**

- ■ ■ ■ ■ подготовка проекта планировки территории
- районная граница города Москвы

**МЕРОПРИЯТИЯ:**

- существующая проезжая часть
- планируемая проезжая часть
- планируемый тротуар
- организация движения транспорта
- планируемый остановочный пункт наземного городского пассажирского транспорта
- планируемый наземный пешеходный переход
- планируемый светофорный объект
- планируемое благоустройство
- планируемая велосодорожка
- планируемая автодорожка
- планируемая трансформаторная подстанция

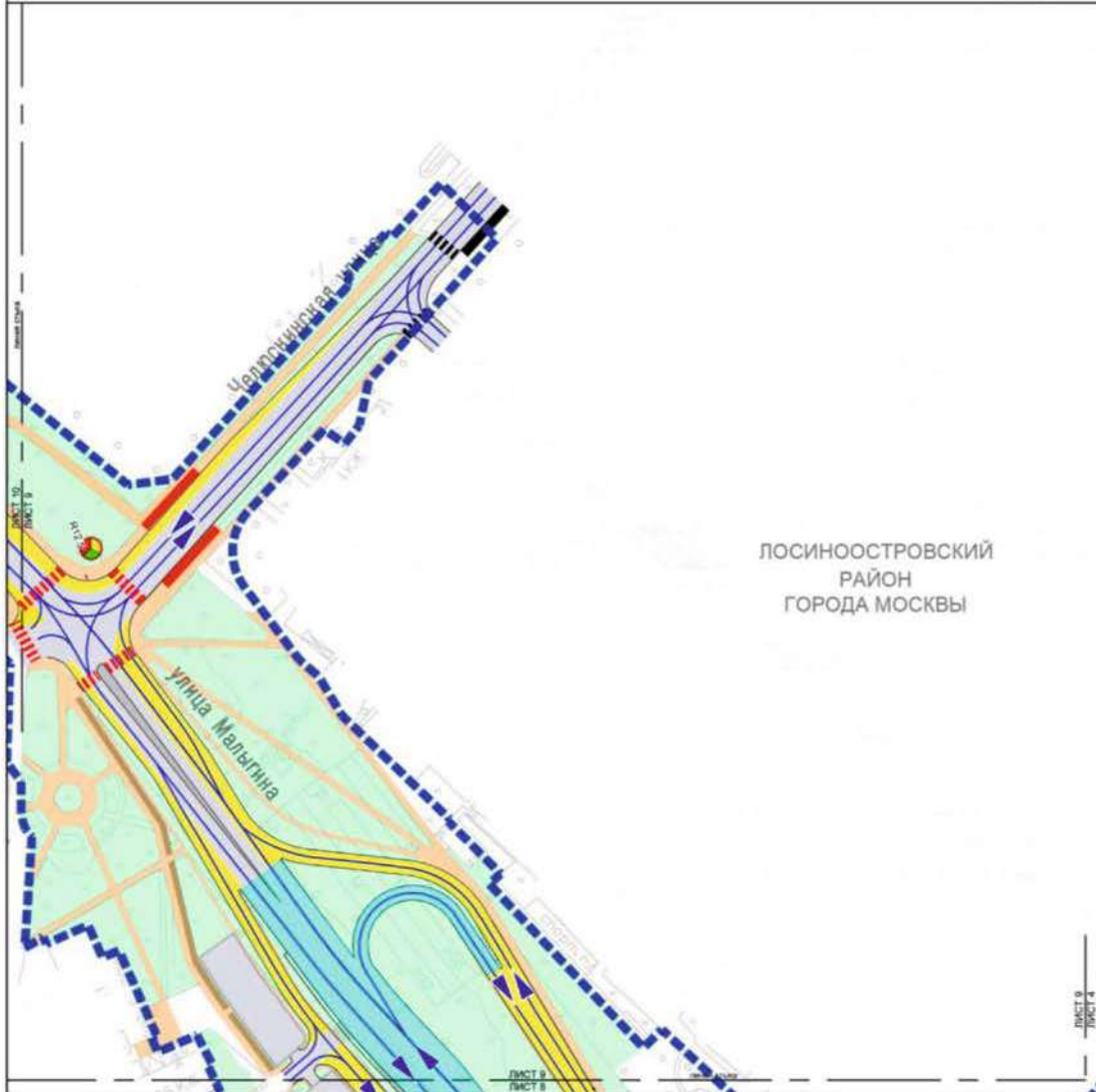


**УСЛОВНЫЕ ОБОЗНАЧЕНИЯ:**

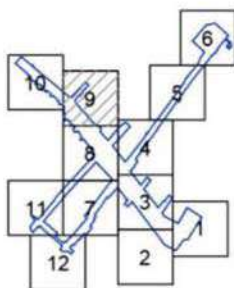
<b>ГРАНИЦЫ:</b>		
--- (blue dashed)	подготовка проекта планировки территории	■ (black square)
--- (green dashed)	районы города Москвы	■ (black square)
<b>МЕРОПРИЯТИЯ:</b>		■ (black square)
--- (grey dashed)	существующая проезжая часть	■ (black square)
--- (yellow dashed)	планируемая проезжая часть	■ (black square)
--- (cyan dashed)	планируемые транспортные сооружения	■ (black square)
--- (orange dashed)	планируемый тротуар	■ (black square)
--- (blue dashed)	организация движения транспорта	■ (black square)
--- (red dashed)	планируемый остановочный пункт наземного городского пассажирского транспорта	■ (black square)
--- (red dashed)	планируемый наземный пешеходный переход	■ (black square)
● (green circle)	существующий светофорный объект	■ (black square)
■ (green square)	планируемое благоустройство	■ (black square)
■ (purple square)	планируемая велосодорожка	■ (black square)
■ (blue square)	планируемая автодорожка	■ (black square)
■ (purple square)	планируемая трансформаторная подстанция	■ (black square)

■ (black square) планируемый лифт  
■ (black square) планируемые лестничные скходы транспортного сооружения

Масштаб 1:2000  
 Лосиноостровский район города Москвы  
 Лист 9 из 12



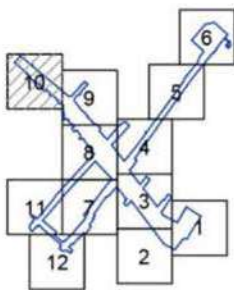
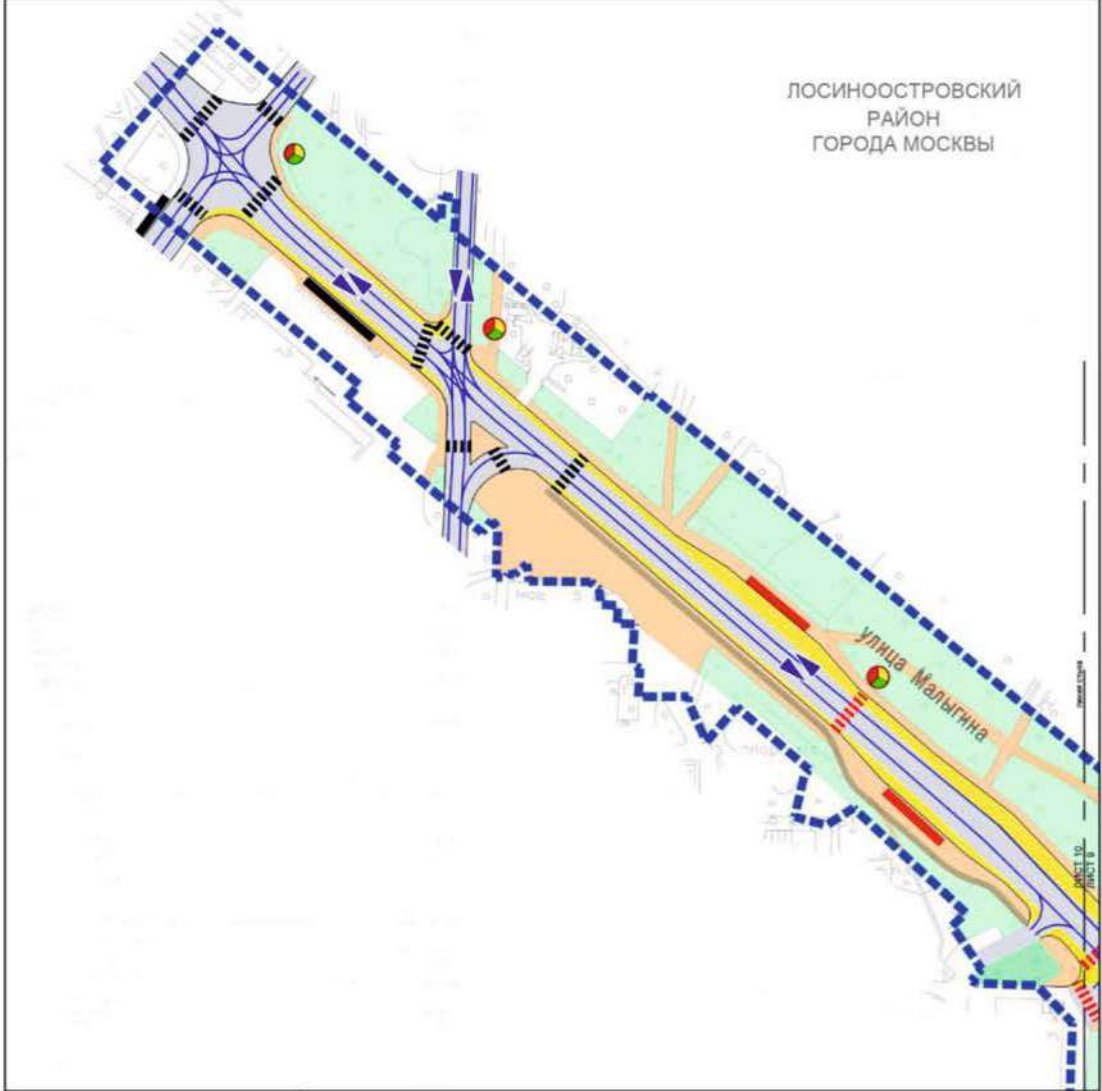
ЛОСИНООСТРОВСКИЙ  
 РАЙОН  
 ГОРОДА МОСКВЫ



- УСЛОВНЫЕ ОБОЗНАЧЕНИЯ:**
- ГРАНИЦЫ:**  
 ■■■■■ подготовка проекта планировки территории
- МЕРОПРИЯТИЯ:**  
 ■■■■■ существующая проезжая часть  
 ■■■■■ планируемая проезжая часть  
 ■■■■■ планируемые транспортные сооружения  
 ■■■■■ планируемый тротуар  
 ■■■■■ организация деления транспорта  
 ■■■■■ существующий остановочный пункт наземного городского пассажирского транспорта  
 ■■■■■ планируемый остановочный пункт наземного городского пассажирского транспорта  
 ■■■■■ существующий наземный пешеходный переход  
 ■■■■■ планируемый наземный пешеходный переход  
 ■■■■■ планируемый светофорный объект  
 ■■■■■ планируемое благоустройство  
 ■■■■■ планируемая велодорожка

Масштаб 1:2000  
 Лосиноостровский район города Москвы  
 Лист 10 из 12

ЛОСИНООСТРОВСКИЙ  
 РАЙОН  
 ГОРОДА МОСКВЫ

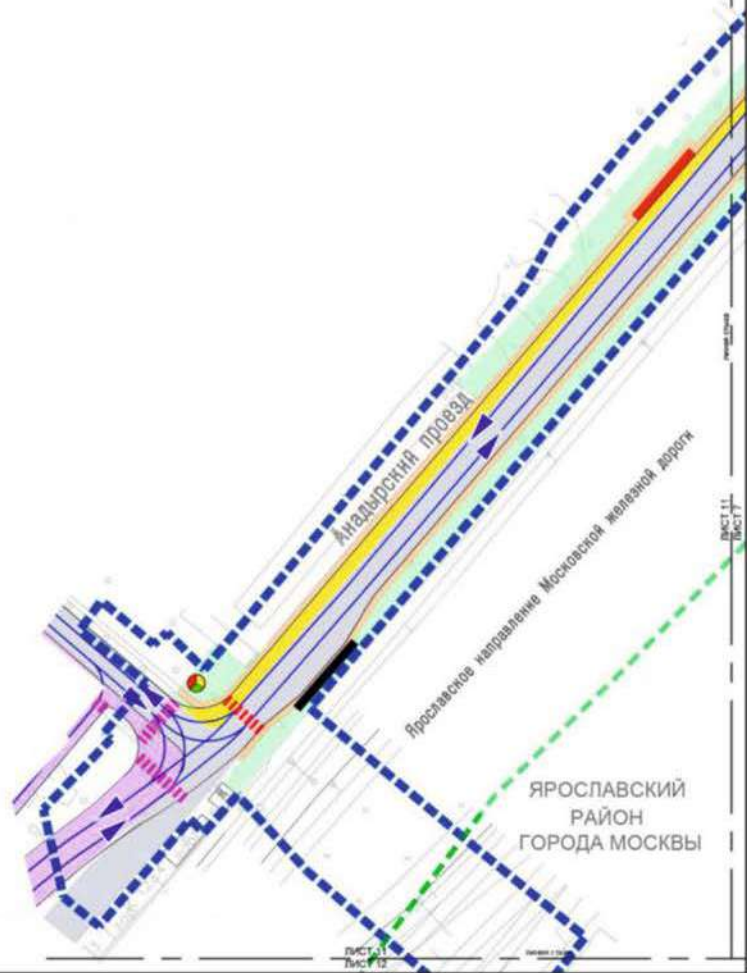


**УСЛОВНЫЕ ОБОЗНАЧЕНИЯ:**

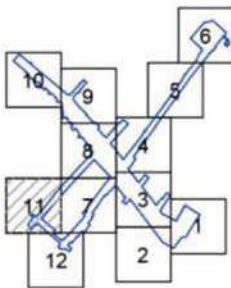
- ГРАНИЦЫ:**
- подготовка проекта планировки территории
- МЕРОПРИЯТИЯ:**
- существующая проезжая часть
  - планируемая проезжая часть
  - планируемый тротуар
  - организация движения транспорта
  - существующий остановочный пункт наземного городского пассажирского транспорта
  - планируемый остановочный пункт наземного городского пассажирского транспорта
  - существующий наземный пешеходный переход
  - планируемый наземный пешеходный переход
  - существующий светофорный объект
  - планируемый светофорный объект
  - планируемое благоустройство
  - планируемая велодорожка

Масштаб 1:2000  
 Ярославский район города Москвы  
 Лосиноостровский район города Москвы  
 Лист 11 из 12

ЛОСИНООСТРОВСКИЙ  
 РАЙОН  
 ГОРОДА МОСКВЫ



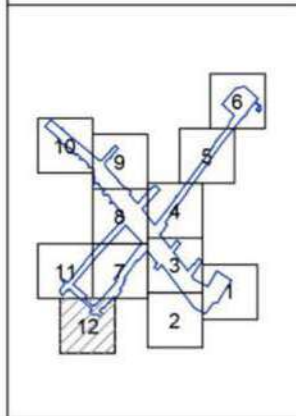
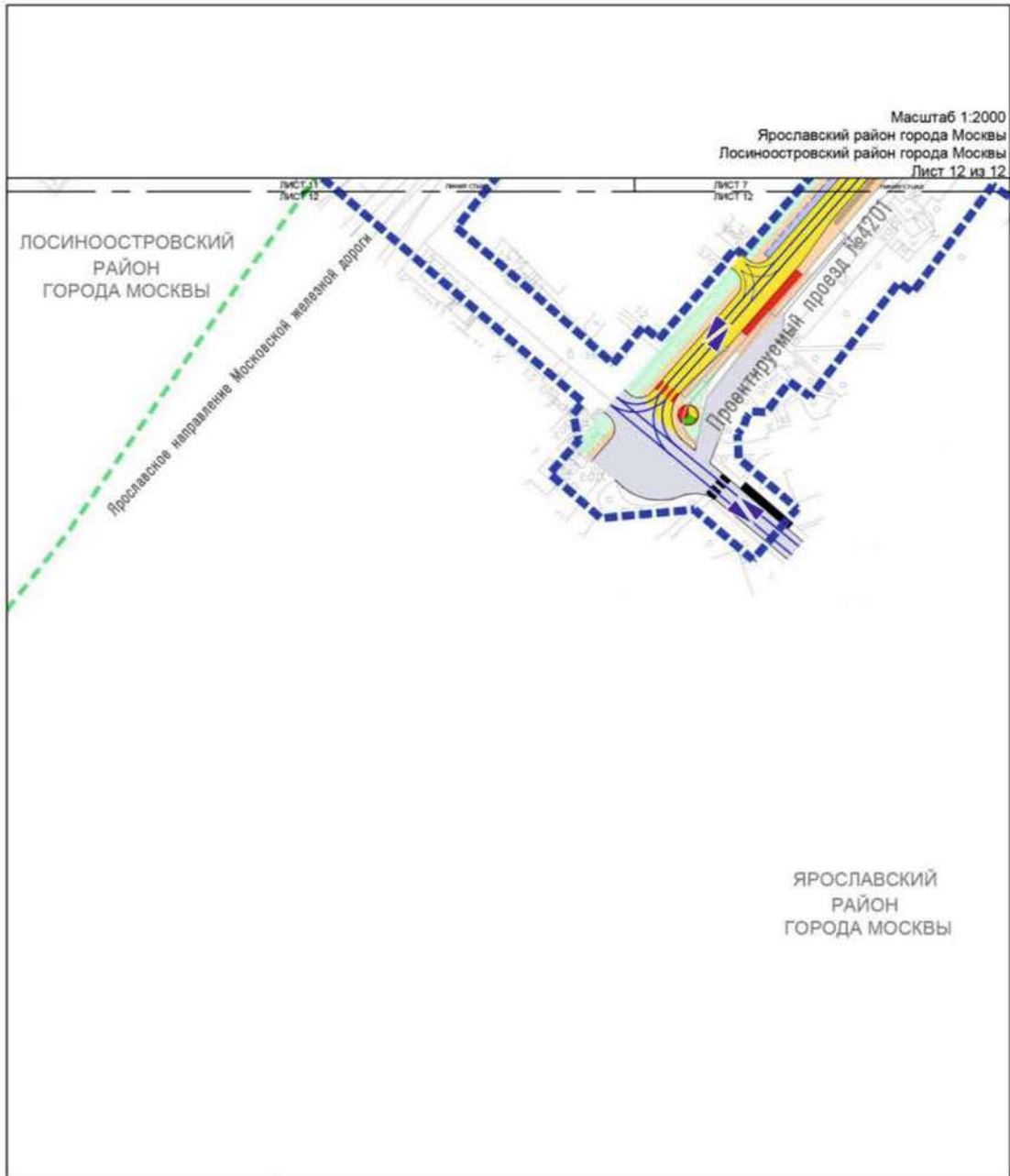
ЯРОСЛАВСКИЙ  
 РАЙОН  
 ГОРОДА МОСКВЫ



**УСЛОВНЫЕ ОБОЗНАЧЕНИЯ:**

- ГРАНИЦЫ:**
- подготовка проекта планировки территории
  - - - - - районной территории
- МЕРОПРИЯТИЯ:**
- существующая проезжая часть
  - планируемая проезжая часть
  - планируемая проезжая часть (представлено в информационных целях и не является предметом утверждения)
  - планируемый тротуар
  - - - - - организация движения транспорта
  - существующий остановочный пункт наземного городского пассажирского транспорта
  - планируемый остановочный пункт наземного городского пассажирского транспорта
  - существующий наземный пешеходный переход
  - планируемый наземный пешеходный переход
  - планируемый наземный пешеходный переход (представлено в информационных целях и не является предметом утверждения)
  - планируемый светофорный объект
  - планируемое благоустройство

Лист 11  
 Лист 12



- УСЛОВНЫЕ ОБОЗНАЧЕНИЯ:**
- ГРАНИЦЫ:**
- подготовка проекта планировки территории
  - район города Москвы
- МЕРЗОПРИЯТИЯ:**
- существующая проезжая часть
  - планируемая проезжая часть
  - планируемый тротуар
  - организация движения транспорта
  - существующий остановочный пункт наземного городского пассажирского транспорта
  - планируемый остановочный пункт наземного городского пассажирского транспорта
  - существующий наземный пешеходный переход
  - планируемый наземный пешеходный переход
  - планируемый светофорный объект
  - планируемое благоустройство
  - планируемая велосодорожка
  - планируемая автодорожка

ЯРОСЛАВСКИЙ  
РАЙОН  
ГОРОДА МОСКВЫ



## 2. Положение о размещении линейных объектов

**2.1. Наименование, основные характеристики (категория, протяженность, проектная мощность, пропускная способность, грузонапряженность, интенсивность движения) и назначение планируемых для размещения линейных объектов, а также линейных объектов, подлежащих реконструкции в связи с изменением их положения**

Проект планировки территории линейных объектов участков улично-дорожной сети – улица Малыгина и Малыгинский проезд подготовлен в соответствии с Законом города Москвы от 5 мая 2010 г. № 17 «О Генеральном плане города Москвы» и на основании распоряжения Москомархитектуры от 28 октября 2021 г. № 1675 «О подготовке проекта планировки территории линейного объекта участка улично-дорожной сети – путепровод через железнодорожные пути Ярославского направления Московской железной дороги в створе улицы Малыгина и Малыгинского проезда».

Проектируемая территория расположена в Лосиноостровском и Ярославском районах города Москвы.

Мероприятия проекта планировки территории позволят обеспечить транспортную поперечную связь общегородского значения от Ярославского шоссе до Дмитровского шоссе, уменьшить перепробег транспорта между Лосиноостровским и Ярославским районами города Москвы, разделенными путями Ярославского направления МЖД, создадут комфортные условия для организации движения наземного городского пассажирского транспорта и улучшат транспортное обслуживание в северо-восточном секторе города, позволят обеспечить дополнительные пешеходные и велосипедные связи в границах районов и между ними.

Согласно Закону города Москвы от 5 мая 2010 г. № 17 «О Генеральном плане города Москвы» рассматриваемые участки улично-дорожной сети имеют следующие категории:

- Ярославское шоссе – магистральные улицы общегородского значения I класса;
- улица Малыгина, Малыгинский проезд – магистральные улицы общегородского значения II класса;
- Анадырский, Югорский, Хибинский проезды и проектируемый проезд № 4201 – магистральные улицы районного значения;
- Холмогорская улица, улица Егора Абакумова, Лосевская улица, Палехская улица, Федоскинская улица, Челюскинская улица, Норильская улица – улицы местного значения.

Проектом планировки территории предусматриваются:

- строительство путепровода, соединяющего улицу Малыгина и Малыгинский проезд;
- строительство правоповоротного съезда с путепровода на Анадырский проезд;
- строительство боковых проездов вдоль путепровода;
- реконструкция улицы Малыгина от Челюскинской улицы до 1-й Напрудной улицы;
- реконструкция Малыгинского проезда от Ярославского шоссе до проектируемого проезда № 4201;
- реконструкция участка бокового проезда Ярославского шоссе для организации левого поворота для наземного городского пассажирского транспорта с Малыгинского проезда;
- строительство проектируемого проезда № 4201 на участке от Федоскинской улицы до Холмогорской улицы;

- реконструкция участка Анадырского проезда от Минусинской улицы до улицы Малыгина;
- реконструкция участка Челюскинской улицы от улицы Малыгина до внутриквартального проезда;
- строительство подземного пешеходного перехода через железнодорожные пути Ярославского направления МЖД в створе Холмогорской улицы;
- строительство подъездной дороги к существующему зданию гаража;
- обустройство остановочных пунктов наземного городского пассажирского транспорта;
- переустройство существующих остановочных пунктов наземного городского пассажирского транспорта;
- устройство светофорных объектов;
- обустройство плоскостных автостоянок;
- устройство тротуаров;
- организация сети велодорог.

Через проезжие части проектируемых объектов улично-дорожной сети на регулируемых пересечениях и у остановочных пунктов наземного городского пассажирского транспорта предусматривается устройство наземных пешеходных переходов и светофорных объектов. Для организованного движения пешеходов вдоль проезжих частей предусматривается устройство тротуаров. Ширина тротуаров принята с учетом категории участков линейных объектов улично-дорожной сети.

В соответствии с СП 396.1325800.2018 «Улицы и дороги населенных пунктов. Правила градостроительного проектирования» пропускная способность проектируемых участков улично-дорожной сети (в одном направлении) составит: улицы, которые попадают в границы проектирования (расчет количество полос на пропускную способность):

- Ярославское шоссе – 4455–5800 приведенных единиц в одном направлении;
- улица Малыгина – 2295–2320 приведенных единиц в одном направлении;
- Малыгинский проезд – 2295–2320 приведенных единиц в одном направлении;
- проектируемый путепровод – 3135 приведенных единиц в одном направлении;
- Анадырский проезд – 850–1615 приведенных единиц в одном направлении;
- Югорский проезд – 850 приведенных единиц в одном направлении;
- Хибинский проезд – 850 приведенных единиц в одном направлении;
- проектируемый проезд № 4201 – 850 приведенных единиц в одном направлении;
- Холмогорская улица – 850 приведенных единиц в одном направлении;
- улица Егора Абакумова – 850 приведенных единиц в одном направлении;
- Лосевская улица – 850 приведенных единиц в одном направлении;

- Палехская улица – 850 приведенных единиц в одном направлении;
- Федоскинская улица – 850 приведенных единиц в одном направлении;
- Челюскинская улица – 850–1615 приведенных единиц в одном направлении;
- Норильская улица – 850 приведенных единиц в одном направлении;
- боковой проезд от Ярославского шоссе к проектируемому проезду № 4201 – 1615 приведенных единиц в одном направлении;
- боковой проезд от проектируемого проезда № 4201 к Ярославскому шоссе – 1615 приведенных единиц в одном направлении;
- боковой проезд от улицы Малыгина к Анадырскому проезду – 1615 приведенных единиц в одном направлении;
- боковой проезд от Анадырского проезда к улице Малыгина – 850 приведенных единиц в одном направлении;
- левоповоротный съезд с путепровода на Анадырский проезд – 850–1615 приведенных единиц в одном направлении.

Проектом планировки территории предусматривается корректировка маршрутной сети наземного городского пассажирского транспорта.

В целях развития инженерного обеспечения территории потребуется осуществить:

- переустройство тепловых сетей 2Ду = 70 мм;
- переустройство тепловых сетей 2Ду = 125 мм, 2Ду = 70 мм;
- переустройство тепловых сетей 2Ду = 500 мм;
- переустройство тепловых сетей 2Ду = 600 мм;
- переустройство тепловых сетей 2Ду = 100 мм;
- прокладку трассы дождевой канализации Д = 500 мм;
- прокладку трассы дождевой канализации Д = 600 мм;
- перекладку трассы дождевой канализации Д = 500 мм;
- перекладку трассы дождевой канализации Д = 600 мм;
- перекладку трассы дождевой канализации Д = 1000 мм;
- перекладку трассы дождевой канализации Д = 1500 мм;
- перекладку электрических сетей 1–20 кВ;
- строительство электрических сетей 1–20 кВ;
- строительство сетей освещения 1 кВ;
- строительство трансформаторной подстанции 2х1600 кВ;
- перекладку водопровода Ду = 100 мм;
- перекладку водопровода 2Ду = 150 мм;
- перекладку водопровода 2Ду = 200 мм;
- перекладку водопровода Ду = 250 мм;
- перекладку водопровода Ду = 300 мм;
- перекладку водопровода Ду = 400 мм;
- перекладку водопровода Ду = 500 мм;
- строительство водопровода 2Ду = 100 мм;
- перекладку бытовой канализации Ду = 200 мм;
- перекладку бытовой канализации Ду = 600 мм;
- строительство бытовой канализации Ду = 200 мм;

- перекладку газопровода низкого давления Ду = 315 мм ПЭ;
- перекладку газопровода среднего давления Ду = 225 мм ПЭ;
- перекладку газопровода среднего давления Ду = 400 мм;
- перекладку газопровода среднего давления ( $P \leq 0,3$  МПа) Ду = 500 мм СТ;
- переустройство телефонной канализации 1–24 отверстий и бронированных кабелей.

Проектом планировки территории предусмотрены мероприятия по обеспечению сохранности и эксплуатационной надежности существующих инженерных коммуникаций, которые расположены в зоне проведения работ и не подлежат переустройству.

Общий объем работ по перекладке, переустройству инженерных коммуникаций будет уточняться на последующих стадиях проектирования.

Для реализации мероприятий проекта планировки территории необходима разработка специальных технических условий на следующих стадиях проектирования.

Проектом планировки территории предусматривается переустройство объектов железнодорожного транспорта, объем работ по переустройству будет уточняться на последующих стадиях проектирования.

Для повышения качества городской среды, обеспечения безопасности пешеходов при реконструкции и строительстве объектов улично-дорожной сети определены границы проведения мероприятий по комплексному благоустройству на общей площади не менее 11,7 га и предусмотрены следующие мероприятия:

- благоустройство территории вдоль улично-дорожной сети с организацией комфортного пешеходного и велосипедного движения на участках, прилегающих к проектируемой проезжей части для улицы Малыгина (от Челюскинской улицы до 1-й Напрудной улицы), Малыгинского проезда, Анадырского проезда (на участке от Минусинской улицы до проезда внутреннего пользования), проектируемого проезда № 4201 (на участке от Федоскинской улицы до Холмогорской улицы), Челюскинской улицы при реконструкции от улицы Малыгина до внутриквартального проезда;

– обустройство входных зон подземного пешеходного перехода через железнодорожные пути.

Для обеспечения комплексного подхода при повышении качества городской среды района, создания взаимосвязанной системы общественных пространств также предусмотрен комплекс мероприятий по благоустройству пешеходных зон в зоне пешеходной доступности от проектируемых объектов.

Предложения по изъятию в установленном законом порядке земельных участков, расположенных в границах зон планируемого размещения объектов капитального строительства, а также установлению сервитута для обеспечения строительства и эксплуатации линейных объектов представляются на чертеже межевания территории.

**Основные планировочные характеристики проекта планировки территории линейного объекта**

№ п/п	Перечень основных планировочных характеристик	Содержание планировочных характеристик
1	2	3
1	Основание подготовки проекта планировки территории	1. Закон города Москвы от 5 мая 2010 г. № 17 «О Генеральном плане города Москвы». 2. Распоряжение Москомархитектуры от 28 октября 2021 г. № 1675 «О подготовке проекта планировки территории линейного объекта участка улично-дорожной сети – путепровод через железнодорожные пути Ярославского направления Московской железной дороги в створе улицы Малыгина и Малыгинского проезда»
2	Перечень проектов планировки территории, выполненных на прилегающую территорию	Постановление Правительства Москвы от 18 августа 2020 г. № 1334-ПП «Об утверждении проекта планировки территории микрорайонов 2, 3 Лосиноостровского района города Москвы»
3	Категория линейного объекта	Ярославское шоссе – магистральные улицы общегородского значения I класса. Улица Малыгина, Малыгинский проезд – магистральные улицы общегородского значения II класса. Анадырский проезд, Югорский проезд, Хибинский проезд и проектируемый проезд № 4201 – магистральные улицы районного значения. Холмогорская улица, улица Егора Абакумова, Лосевская улица, Палехская улица, Федоскинская улица, Челюскинская улица и Норильская улица – улицы местного значения
4	Вид работ	Строительство, реконструкция
5	Краткое описание транспортно-планировочного решения	Строительство путепровода через железнодорожные пути Ярославского направления МЖД в створе улицы Малыгина и Малыгинского проезда, проектируемого проезда № 4201 от Федоскинской улицы до Холмогорской улицы, реконструкция участка улицы Малыгина от Челюскинской улицы до 1-й Напрудной улицы, реконструкция Анадырского проезда от улицы Малыгина до Минусинской улицы, реконструкция Челюскинской улицы от проезда внутреннего пользования до улицы Малыгина, строительство подземного пешеходного перехода через ж/д пути Ярославского направления МЖД
6	Планировочные показатели линейного объекта	
6.1	Путепровод, соединяющий улицу Малыгина и Малыгинский проезд	Строительство
6.1.1	Основной ход	Строительство
	Протяженность	800,0 м (подлежит уточнению на последующих стадиях проектирования)
	Количество полос движения	2–3 в каждом направлении
	Движение наземного городского пассажирского транспорта	Предусматривается
	Остановочные пункты наземного городского пассажирского транспорта	Не предусматриваются
	Тротуары	Пешеходные

№ п/п	Перечень основных планировочных характеристик	Содержание планировочных характеристик
1	2	3
6.1.2	Правоповоротный съезд	Строительство
	Протяженность	80,0 м (подлежит уточнению на последующих стадиях проектирования)
	Количество полос движения	1 в одном направлении
	Движение наземного городского пассажирского транспорта	Не предусматривается
	Остановочные пункты наземного городского пассажирского транспорта	Не предусматриваются
	Тротуары	Не предусматриваются
6.1.3	Боковые проезды	Строительство, реконструкция
	Количество	4
	Протяженность	320,0 м (подлежит уточнению на последующих стадиях проектирования) 300,0 м (подлежит уточнению на последующих стадиях проектирования) 290,0 м (подлежит уточнению на последующих стадиях проектирования) 300,0 м (подлежит уточнению на последующих стадиях проектирования)
	Количество полос движения	1–2 в каждом направлении
	Движение наземного городского пассажирского транспорта	Предусматривается
	Остановочные пункты наземного городского пассажирского транспорта	Предусматриваются
	Тротуары	Пешеходные
	6.2	Улица Малыгина
Протяженность		410,0 м (подлежит уточнению на последующих стадиях проектирования)
Количество полос движения		2 в каждом направлении
Движение наземного городского пассажирского транспорта		Предусматривается
Остановочные пункты наземного городского пассажирского транспорта		Предусматриваются
Тротуары		Предусматриваются
6.3	Малыгинский проезд	Реконструкция
	Протяженность	262,0 м (подлежит уточнению на последующих стадиях проектирования)
	Количество полос движения	2–3 в каждом направлении
	Движение наземного городского пассажирского транспорта	Предусматривается
	Остановочные пункты наземного городского пассажирского транспорта	Предусматриваются
	Тротуары	Пешеходные

№ п/п	Перечень основных планировочных характеристик	Содержание планировочных характеристик
1	2	3
6.4	Анадырский проезд	Реконструкция
	Протяженность	715,0 м (подлежит уточнению на последующих стадиях проектирования)
	Количество полос движения	2 в каждом направлении
	Движение наземного городского пассажирского транспорта	Предусматривается
	Остановочные пункты наземного городского пассажирского транспорта	Предусматриваются
	Тротуары	Пешеходные
6.5	Челюскинская улица	Реконструкция
	Протяженность	150,0 м (подлежит уточнению на последующих стадиях проектирования)
	Количество полос движения	1–2 в каждом направлении
	Движение наземного городского пассажирского транспорта	Предусматривается
	Остановочные пункты наземного городского пассажирского транспорта	Не предусматриваются
	Тротуары	Предусматриваются
6.6	Проектируемый проезд № 4201 на участке от Федоскинской улицы до Холмогорской улицы	Строительство, реконструкция
	Протяженность	1740,0 м (подлежит уточнению на последующих стадиях проектирования)
	Количество полос движения	1 в каждом направлении
	Движение наземного городского пассажирского транспорта	Предусматривается
	Остановочные пункты наземного городского пассажирского транспорта	Предусматриваются
	Тротуары	Предусматриваются
6.7	Подъезд к зданию гаража	Строительство
	Протяженность	37,0 м (подлежит уточнению на последующих стадиях проектирования)
6.8	Подземный пешеходный переход через ж/д пути Ярославского направления МЖД	Строительство
	Протяженность	80,0 м (подлежит уточнению на последующих стадиях проектирования)
	Лестничные сходы	2 шт.
	Протяженность	40,0 м (подлежит уточнению на последующих стадиях проектирования)
	Лифты	Предусматриваются

№ п/п	Перечень основных планировочных характеристик	Содержание планировочных характеристик
1	2	3
7	Организация движения транспорта и пешеходов	Средства организации движения транспорта и пешеходов необходимо предусмотреть в соответствии требованиями СП 42.13330.2016 «Градостроительство. Планировка и застройка городских и сельских поселений», в том числе для маломобильных групп населения в соответствии с СП 59.13330.2020 «Доступность зданий и сооружений для маломобильных групп населения». В местах пересечения пешеходных путей с проезжей частью улиц и дорог предусматривается пониженный борд
7.1	Светофорные объекты	Предусматриваются
7.2	Внеуличные пешеходные переходы	Предусматриваются
7.3	Остановочные пункты наземного городского пассажирского транспорта	Предусматриваются
7.4	Наземные пешеходные переходы	Предусматриваются
8	Мероприятия по благоустройству и озеленению	Предусматриваются
8.1	Площадь мероприятий по благоустройству при строительстве линейных объектов, в том числе	11,7 га
8.2	Пешеходные дорожки и тротуары	Предусматриваются
	Протяженность	8551,0 м (подлежит уточнению на последующих стадиях проектирования)
8.3	Велодороги	Предусматриваются
	Протяженность	1640,0 м (подлежит уточнению на последующих стадиях проектирования)
9	Изъятие или изменение существующих границ земельных участков	Требуется

**2.2. Перечень субъектов Российской Федерации, перечень муниципальных районов, городских округов в составе субъектов Российской Федерации, перечень поселений, населенных пунктов, внутригородских территорий городов федерального значения, на территориях которых устанавливаются зоны планируемого размещения линейных объектов**

Зоны планируемого размещения линейных объектов и зоны планируемого размещения линейных объектов, подлежащих реконструкции в связи с изменением их местоположения, расположены в Ярославском и Лосиноостровском районах города Москвы.

### 2.3. Перечень координат характерных точек границ зон планируемого размещения линейных объектов

№ точки	Координаты точки (Московская система координат)	
	X	Y
1	23169.5411	12973.5713
2	23128.2537	12942.4117
3	23123.3414	12938.7044
4	23121.5600	12937.3600
5	23084.2352	12912.1588
6	23085.4925	12910.5242
7	23047.8816	12883.9728
8	23045.3426	12887.2860
9	23000.0000	12858.2980
10	22976.2900	12843.1400
11	22963.6744	12834.9919
12	22951.1358	12826.7257
13	22938.6753	12818.3422
14	22926.2941	12809.8421
15	22913.9932	12801.2262
16	22901.7738	12792.4952
17	22889.6368	12783.6499
18	22877.5834	12774.6911
19	22865.6146	12765.6195
20	22853.7315	12756.4360
21	22841.9351	12747.1413
22	22830.2264	12737.7363
23	22818.6066	12728.2219
24	22807.0765	12718.5988
25	22795.6374	12708.8679
26	22784.2900	12699.0300
27	22612.9316	12549.0441
28	22596.4800	12567.8400
29	22599.6400	12602.4000
30	22618.5900	12618.7000
31	22653.4200	12617.7000
32	22767.8300	12717.8400
33	22779.3544	12727.8319
34	22790.9720	12737.7151
35	22802.6819	12747.4889
36	22814.4830	12757.1523
37	22826.3743	12766.7045
38	22838.3548	12776.1447
39	22850.4233	12785.4721

№ точки	Координаты точки (Московская система координат)	
	X	Y
40	22862.5789	12794.6857
41	22874.8203	12803.7848
42	22887.1467	12812.7687
43	22899.5568	12821.6364
44	22912.0497	12830.3873
45	22924.6241	12839.0205
46	22937.2790	12847.5353
47	22950.0132	12855.9310
48	22962.8257	12864.2067
49	23000.0000	12887.9670
50	23046.1412	12917.4582
51	23047.1358	12918.1369
52	23052.2952	12921.8649
53	23055.2596	12926.9165
54	23055.4043	12933.6229
55	23062.4170	12939.1130
56	23091.5005	12962.4053
57	22949.8637	13087.3192
58	22944.5729	13091.6049
59	22917.3361	13115.0676
60	22911.8135	13120.4532
61	22771.5997	13250.6200
62	22711.5159	13351.8756
63	22706.1723	13360.6430
64	22755.8417	13392.9328
65	22775.0615	13363.6740
66	22761.4181	13354.9329
67	22760.8076	13354.5202
68	22760.2180	13354.0780
69	22759.6508	13353.6073
70	22759.1074	13353.1094
71	22758.5892	13352.5854
72	22758.0973	13352.0366
73	22757.6329	13351.4643
74	22757.1972	13350.8699
75	22756.7913	13350.2548
76	22756.4160	13349.6205
77	22756.0723	13348.9685
78	22755.7611	13348.3005

№ точки	Координаты точки (Московская система координат)	
	X	Y
79	22755.4830	13347.6179
80	22755.2388	13346.9226
81	22755.0290	13346.2161
82	22754.8542	13345.5001
83	22754.7148	13344.7764
84	22754.6110	13344.0468
85	22754.5432	13343.3129
86	22754.5116	13342.5766
87	22754.5161	13341.8396
88	22754.5568	13341.1037
89	22754.6336	13340.3707
90	22754.7463	13339.6424
91	22754.8946	13338.9205
92	22755.0783	13338.2067
93	22755.2967	13337.5029
94	22755.5494	13336.8106
95	22755.8359	13336.1315
96	22756.1553	13335.4673
97	22756.5070	13334.8196
98	22756.8900	13334.1900
99	22806.3200	13257.2600
100	22831.0868	13238.5867
101	22845.6993	13227.5798
102	22852.6032	13231.9515
103	22867.2788	13218.4997
104	22863.7550	13213.9793
105	22878.4509	13202.9096
106	23002.3088	13109.4910
107	23014.3788	13100.3893
108	23023.1300	13102.9313
109	23036.1446	13091.2030
110	23034.8974	13084.9166
111	23043.7080	13078.2727
112	23143.2380	13003.2190
113	23143.8930	13002.7454
114	23144.5667	13002.2986
115	23145.2578	13001.8795
116	23145.9653	13001.4885
117	23146.6880	13001.1266
118	23147.4248	13000.7941
119	23148.1743	13000.4916

№ точки	Координаты точки (Московская система координат)	
	X	Y
120	23148.9355	13000.2197
121	23149.7071	13000.0000
122	23150.4878	12999.7692
123	23151.2763	12999.5913
124	23152.0713	12999.4455
125	23152.8716	12999.3319
126	23153.6758	12999.2507
127	23154.4827	12999.2021
128	23155.2908	12999.1861
129	23156.0990	12999.2028
130	23156.9058	12999.2522
131	23157.7617	12999.3415
132	23158.5101	12999.4484
133	23159.3050	12999.5950
134	23160.0934	12999.7735
135	23160.8738	13000.0000
136	23161.6452	13000.2255
137	23162.4061	13000.4981
138	23163.1555	13000.8012
139	23163.8919	13001.1344
140	23164.6143	13001.4971
141	23165.3214	13001.8886
142	23166.0122	13002.3084
143	23166.6854	13002.7558
144	23167.3400	13003.2300
145	23277.9420	13083.6030
146	23456.2718	13213.1927
147	23454.3443	13216.1061
148	23491.4173	13243.1754
149	23493.4834	13240.2339
150	23708.0000	13396.1200
151	23734.2500	13417.2600
152	23730.7943	13421.4824
153	23762.3152	13446.1128
154	23765.4000	13442.3500
155	23943.9000	13586.1000
156	23944.2833	13586.4245
157	23944.6498	13586.7679
158	23944.9987	13587.1292
159	23945.3289	13587.5076
160	23945.6397	13587.9021



№ точки	Координаты точки (Московская система координат)	
	X	Y
161	23945.9304	13588.3117
162	23946.2001	13588.7353
163	23946.4481	13589.1720
164	23946.6740	13589.6206
165	23946.8770	13590.0799
166	23947.0568	13590.5489
167	23947.2127	13591.0263
168	23947.3445	13591.5109
169	23947.4518	13592.0016
170	23947.5343	13592.4970
171	23947.5919	13592.9959
172	23947.6243	13593.4971
173	23947.6315	13593.9993
174	23947.6135	13594.5012
175	23947.5703	13595.0015
176	23947.5021	13595.4991
177	23947.4089	13595.9926
178	23947.2911	13596.4809
179	23947.1490	13596.9625
180	23946.9828	13597.4365
181	23946.7930	13597.9015
182	23946.5802	13598.3564
183	23946.3447	13598.8000
184	23946.0873	13599.2312
185	23945.8086	13599.6490
186	23945.5092	13600.0523
187	23945.1900	13600.4400
188	23961.2100	13612.5200
189	23964.9599	13608.5624
190	23968.5058	13608.2279
191	23972.5857	13609.0548
192	23975.7700	13611.9400
193	23928.1800	13618.2363
194	23995.5519	13601.9305
195	23989.2570	13595.7469
196	23982.9622	13589.5632
197	23975.2640	13582.0011
198	23951.6429	13551.7294
199	23928.7270	13527.1859
200	23922.8249	13521.9489
201	23904.9529	13507.9475

№ точки	Координаты точки (Московская система координат)	
	X	Y
202	23896.0277	13502.0861
203	23890.7057	13499.0614
204	23882.5540	13495.1407
205	23868.7194	13489.2243
206	23855.7706	13483.0295
207	23803.5060	13440.9370
208	23723.0500	13376.1400
209	23205.4220	13000.0000
210	23182.2200	12983.1400
211	23578.2000	12576.4000
212	23445.0671	12667.2809
213	23266.8787	12799.7695
214	23250.8704	12801.2148
215	23237.5652	12789.5342
216	23212.2000	12767.2900
217	23026.5131	12596.3389
218	23023.9400	12593.9700
219	23003.3668	12576.4841
220	23006.9073	12572.5065
221	22960.7543	12531.4258
222	22956.2746	12536.4586
223	22938.7684	12521.5794
224	22819.4900	12420.2000
225	22818.7569	12419.5454
226	22818.0568	12418.8555
227	22817.3915	12418.1321
228	22816.7625	12417.3768
229	22816.1714	12416.5915
230	22815.6196	12415.7782
231	22815.1084	12414.9387
232	22814.6391	12414.0751
233	22814.2128	12413.1895
234	22813.8306	12412.2840
235	22813.4933	12411.3608
236	22813.2018	12410.4222
237	22812.9567	12409.4703
238	22812.7587	12408.5076
239	22812.6083	12407.5363
240	22812.5058	12406.5588
241	22812.4514	12405.5775
242	22812.4454	12404.5946

№ точки	Координаты точки (Московская система координат)	
	X	Y
243	22812.4876	12403.6127
244	22812.5780	12402.6340
245	22812.7165	12401.6609
246	22812.9025	12400.6958
247	22813.1358	12399.7410
248	22813.4157	12398.7988
249	22813.7416	12397.8716
250	22814.1127	12396.9614
251	22814.5280	12396.0706
252	22814.9866	12395.2013
253	22815.4873	12394.3556
254	22816.0290	12393.5355
255	22816.6104	12392.7430
256	22817.2300	12391.9800
257	22819.0947	12389.7968
258	22793.6424	12368.3133
259	22761.3668	12403.3312
260	22769.2900	12410.3300
261	22807.4034	12442.7238
262	23000.0000	12606.4175
263	23007.3800	12612.6900
264	23157.2430	12750.6740
265	23195.4900	12785.8900
266	23251.4351	12834.9133
267	23293.0688	12871.3959
268	23366.6547	12935.8775
269	23383.3463	12917.2718
270	23343.8417	12882.6420
271	23343.8417	12882.6420
272	23343.5200	12882.3600
273	23342.6270	12881.5272
274	23341.7865	12880.6414
275	23341.0016	12879.7060
276	23340.2753	12878.7245
277	23339.6102	12877.7005
278	23339.0088	12876.6377
279	23338.4735	12875.5403
280	23338.0060	12874.4122
281	23337.6083	12873.2578
282	23337.2818	12872.0812
283	23337.0277	12870.8868

№ точки	Координаты точки (Московская система координат)	
	X	Y
284	23336.8470	12869.6792
285	23336.7403	12868.4628
286	23336.7080	12867.2422
287	23336.7503	12866.0218
288	23336.8669	12864.8064
289	23337.0171	12863.8202
290	23337.2163	12862.8428
291	23337.4640	12861.8766
292	23337.7595	12860.9238
293	23338.1022	12859.9870
294	23338.4912	12859.0685
295	23338.9255	12858.1705
296	23339.4040	12857.2953
297	23339.9255	12856.4450
298	23340.4888	12855.6217
299	23341.0925	12854.8276
300	23341.7349	12854.0646
301	23342.4147	12853.3345
302	23343.1300	12852.6393
303	23343.8790	12851.9806
304	23344.6600	12851.3600
305	23344.6600	12851.3600
306	23422.6332	12792.5676
307	23536.2210	12706.9288
308	23604.1400	12655.7200
309	23604.8412	12655.2148
310	23605.5636	12654.7403
311	23606.3058	12654.2975
312	23607.0664	12653.8872
313	23607.8441	12653.5101
314	23608.6373	12653.1670
315	23609.4446	12652.8584
316	23610.2645	12652.5851
317	23611.0954	12652.3474
318	23611.9358	12652.1458
319	23612.7841	12651.9807
320	23613.6388	12651.8524
321	23614.4983	12651.7612
322	23615.3608	12651.7072
323	23616.2249	12651.6905
324	23617.0889	12651.7111

№ точки	Координаты точки (Московская система координат)	
	X	Y
325	23617.9512	12651.7691
326	23618.8102	12651.8642
327	23619.6643	12651.9964
328	23620.5119	12652.1653
329	23621.3514	12652.3707
330	23622.1812	12652.6122
331	23622.9998	12652.8893
332	23623.8057	12653.2016
333	23624.5974	12653.5483
334	23625.3733	12653.9289
335	23626.1321	12654.3427
336	23626.8722	12654.7889
337	23627.5924	12655.2666
338	23628.2913	12655.7750
339	23628.9676	12656.3132
340	23629.6200	12656.8800
341	23709.6582	12729.5590
342	23727.1135	12711.5871
343	23638.7600	12631.3800
344	23638.0209	12630.6737
345	23637.3189	12629.9306
346	23636.6558	12629.1525
347	23636.0333	12628.3416
348	23635.4531	12627.4999
349	23634.9167	12626.6297
350	23634.4254	12625.7332
351	23633.9806	12624.8128
352	23633.5834	12623.8708
353	23633.2349	12622.9098
354	23632.9359	12621.9322
355	23632.6873	12620.9406
356	23632.4897	12619.9376
357	23632.3436	12618.9258
358	23632.2494	12617.9078
359	23632.2074	12616.8864
360	23632.2176	12615.8642
361	23632.2801	12614.8438
362	23632.3946	12613.8280
363	23632.5609	12612.8193
364	23632.7785	12611.8204
365	23633.0469	12610.8340

№ точки	Координаты точки (Московская система координат)	
	X	Y
366	23633.3653	12609.8626
367	23633.7330	12608.9087
368	23634.1490	12607.9749
369	23634.6121	12607.0635
370	23635.1212	12606.1770
371	23635.6749	12605.3177
372	23636.2719	12604.4878
373	23636.9105	12603.6895
374	23637.5890	12602.9249
375	23638.3057	12602.1959
376	23638.3057	12602.1959
377	23643.1596	12597.4625
378	23647.9863	12592.7014
379	23652.7857	12587.9127
380	23657.5576	12583.0967
381	23662.3020	12578.2535
382	23667.0185	12573.3832
383	23671.7071	12568.4861
384	23676.3676	12563.5621
385	23680.9999	12558.6117
386	23685.6038	12553.6348
387	23690.1792	12548.6316
388	23694.7259	12543.6024
389	23699.2437	12538.5473
390	23703.7326	12533.4664
391	23708.1923	12528.3599
392	23712.6227	12523.2280
393	23778.2100	12446.5300
394	23831.6830	12384.0530
395	23878.3248	12329.5568
396	23909.5158	12293.0713
397	23914.2785	12287.5054
398	23869.0049	12248.1446
399	23864.3200	12253.6200
400	23852.3300	12267.6200
401	23840.5800	12281.3500
402	23783.9800	12347.4900
403	23780.5700	12351.4800
404	23731.8200	12408.4600
405	23667.0200	12484.2000
406	23661.7930	12490.2642

№ точки	Координаты точки (Московская система координат)	
	X	Y
407	23656.5213	12496.2898
408	23651.2054	12502.2762
409	23645.8454	12508.2233
410	23640.4417	12514.1306
411	23634.9945	12519.9979
412	23629.5042	12525.8249
413	23623.9711	12531.6112
414	23618.3954	12537.3565
415	23612.7774	12543.0605
416	23607.1175	12548.7229
417	23601.4160	12554.3433
418	23595.6732	12559.9216
419	23589.8894	12565.4573
420	23584.0649	12570.9502
421	23578.2000	12576.4000
422	23368.7997	12904.5202
423	23364.9482	12890.0616
424	23349.1481	12875.8517
425	23052.8649	12877.4700
426	23027.7280	12858.0609
427	23006.1754	12841.8724

№ точки	Координаты точки (Московская система координат)	
	X	Y
428	22987.6968	12827.9928
429	22982.3751	12823.9956
430	22974.6773	12834.5932
431	22966.4466	12828.6351
432	22944.8008	12812.4213
433	22927.2294	12799.2046
434	22892.7661	12773.3013
435	22829.9456	12725.6571
436	22824.1540	12732.7641
437	23942.3900	13541.8193
438	24005.0320	13476.4903
439	24007.6045	13479.0528
440	24010.2139	13481.5776
441	24012.8598	13484.0642
442	24015.5414	13486.5122
443	24018.2584	13488.9210
444	24021.0100	13491.2900
445	24031.8200	13500.4500
446	24070.0080	13532.8560
447	24082.7381	13543.6575
448	24014.8410	13620.8790

**2.4. Перечень координат характерных точек границ зон планируемого размещения линейных объектов, подлежащих реконструкции в связи с изменением их местоположения**

№ точки	Координаты точки (Московская система координат)	
	X	Y
1	23922.9902	13562.6723
2	23911.0127	13552.6119
3	23920.6380	13541.9400
4	23923.4925	13538.3598
5	23921.5062	13536.0036
6	23911.8044	13527.3727
7	23904.4183	13536.6716
8	23901.2821	13534.3238
9	23908.5948	13524.8664
10	23901.4817	13518.7395
11	23893.4479	13512.8779
12	23880.4482	13505.3899
13	23864.7505	13498.1081
14	23864.6794	13498.0812

№ точки	Координаты точки (Московская система координат)	
	X	Y
15	23840.2487	13494.5961
16	23812.0429	13472.1456
17	23809.1764	13476.4365
18	23805.4063	13480.5242
19	23766.3068	13449.6602
20	23731.4014	13421.0686
21	23727.5631	13416.2982
22	23687.9400	13384.9748
23	23660.6834	13364.0802
24	23653.6941	13358.0674
25	23622.2081	13334.5165
26	23551.6075	13281.5890

№ точки	Координаты точки (Московская система координат)	
	X	Y
27	23541.5784	13287.8054
28	23447.8369	13220.3562
29	23427.6954	13206.0974
30	23424.7561	13207.1214
31	23258.7952	13085.5283
32	23263.6585	13078.6621
33	23226.1293	13049.7681
34	23219.9660	13057.4049
35	23207.1492	13073.3272
36	23181.3807	13053.9874
37	23174.6078	13052.1561
38	23145.7564	13029.2113
39	23147.0185	13026.1772
40	23133.0328	13013.3330
41	23109.2107	13030.3616
42	23049.7936	13084.7459
43	23033.8623	13106.8906
44	23031.7773	13114.8557
45	23016.6794	13109.6225
46	23006.3115	13119.6893
47	22997.2758	13120.0796
48	22965.5383	13145.3060
49	22955.4507	13149.0725
50	22930.8095	13168.9203
51	22925.0277	13177.0001
52	22894.5409	13210.5749
53	22905.6281	13219.3966
54	22896.9384	13234.6127
55	22884.2513	13256.2643
56	22855.7758	13237.3102
57	22832.3409	13255.4656
58	22825.9947	13251.1367
59	22818.2812	13265.1630
60	22812.1607	13272.8146
61	22780.2010	13323.5090

№ точки	Координаты точки (Московская система координат)	
	X	Y
62	22777.3064	13327.6212
63	22769.5214	13340.4526
64	22762.2449	13343.9493
65	22727.3300	13357.9449
66	22721.5112	13360.7695
67	22716.8390	13368.1616
68	22711.7277	13364.9625
69	22714.3524	13361.0152
70	22708.7308	13357.2761
71	22700.6171	13351.6013
72	22728.3379	13301.5159
73	22761.5264	13242.0198
74	22762.6478	13240.5221
75	22769.3914	13234.5937
76	22823.9664	13185.3594
77	22807.3211	13160.5744
78	22820.9252	13149.1510
79	22839.1816	13169.3632
80	22865.2950	13144.9287
81	22878.9698	13124.5637
82	22894.1985	13125.3175
83	22952.1524	13074.5800
84	22976.3222	13055.7695
85	22964.3914	13046.0644
86	22975.7948	13040.7722
87	22947.4054	13016.9754
88	22932.4034	13018.2697
89	22932.0645	13006.7088
90	22945.1701	13006.4488
91	22944.1954	13003.2882
92	22942.7934	12995.4748
93	22952.1052	12993.5757
94	22955.5945	13006.7032
95	22986.3968	13031.6716
96	22993.2181	13028.5287

№ точки	Координаты точки (Московская система координат)	
	X	Y
97	23009.8551	13024.4073
98	23061.1252	12976.7409
99	23047.3964	12950.9436
100	23049.2395	12948.8883
101	23052.3122	12944.9348
102	23054.3918	12940.5196
103	23055.1920	12937.0258
104	23055.3373	12935.0108
105	23055.2601	12932.5451
106	23054.8503	12929.7691
107	23054.0777	12927.2361
108	23053.4057	12925.1863
109	23052.0195	12923.3085
110	23050.3242	12921.2298
111	23047.2401	12918.0596
112	23041.7220	12914.4978
113	23029.1976	12906.5866
114	23007.9996	12893.2283
115	22985.5750	12878.8954
116	22963.3189	12864.6227
117	22943.3127	12851.6981
118	22924.8529	12838.9776
119	22913.2845	12830.9396
120	22902.1409	12823.2403
121	22881.2728	12808.3248
122	22843.3745	12779.8848
123	22834.2658	12790.0900
124	22817.5108	12775.6277
125	22811.9414	12782.6734
126	22770.2770	12751.2004
127	22760.0573	12764.0556
128	22710.3660	12725.5541
129	22719.4401	12712.3004
130	22679.7591	12682.7578
131	22683.5914	12677.8220

№ точки	Координаты точки (Московская система координат)	
	X	Y
132	22641.3842	12645.0505
133	22646.9678	12637.4903
134	22635.6228	12628.8657
135	22635.9185	12623.3868
136	22634.0718	12621.8059
137	22630.0685	12620.3887
138	22627.6241	12618.3383
139	22618.5900	12618.7000
140	22608.2227	12609.7159
141	22599.6400	12602.4000
142	22596.4800	12567.8400
143	22612.9311	12549.0437
144	22625.5431	12560.0827
145	22626.1081	12559.4521
146	22634.8601	12557.6819
147	22639.3334	12561.2259
148	22746.8247	12436.7126
149	22772.5339	12413.2928
150	22776.7688	12407.7489
151	22764.2617	12397.3187
152	22728.0201	12366.5765
153	22737.8389	12354.4748
154	22767.6650	12347.6640
155	22791.4177	12370.5096
156	22807.3403	12385.8985
157	22810.3492	12382.4136
158	22828.4578	12360.1208
159	22838.2008	12367.2348
160	22823.4533	12384.8862
161	22827.5541	12389.4632
162	22814.9975	12402.1354
163	22944.2085	12510.1086
164	22962.3508	12520.2393
165	22995.7567	12548.0059
166	23196.3112	12732.3172

№ точки	Координаты точки (Московская система координат)	
	X	Y
167	23253.8063	12785.1813
168	23255.7829	12787.0050
169	23295.7572	12760.8145
170	23418.4034	12677.7870
171	23407.0958	12662.2340
172	23422.7423	12648.6499
173	23430.1013	12656.9514
174	23453.1692	12640.5149
175	23537.8110	12580.3378
176	23544.8199	12575.3665
177	23578.1263	12576.3974
178	23580.9911	12573.6358
179	23585.6431	12573.5501
180	23586.2147	12568.9736
181	23590.6223	12564.6032
182	23590.5901	12564.6136
183	23597.1469	12558.7002
184	23597.1095	12558.7007
185	23596.0750	12545.7512
186	23610.6125	12535.8024
187	23615.5234	12540.3052
188	23618.9340	12543.9327
189	23653.4663	12506.2824
190	23645.1593	12493.2260
191	23648.0471	12482.3597
192	23662.0588	12485.7749
193	23668.0908	12490.4658
194	23755.8710	12389.5996
195	23748.2974	12380.2309
196	23755.7090	12373.9154
197	23753.3441	12372.9459
198	23789.4131	12331.0924
199	23794.3630	12335.3582
200	23825.4493	12358.5602
201	23774.6408	12420.9415

№ точки	Координаты точки (Московская система координат)	
	X	Y
202	23775.9980	12422.0089
203	23753.9097	12449.8300
204	23746.0552	12467.8498
205	23713.8067	12506.7630
206	23708.4455	12504.8775
207	23641.2929	12581.1149
208	23647.3393	12586.9169
209	23643.3316	12610.7539
210	23638.7900	12616.1900
211	23640.7700	12631.3300
212	23717.4765	12701.4322
213	23708.3701	12710.8496
214	23688.5485	12692.3544
215	23679.8541	12698.9635
216	23658.9247	12694.5624
217	23653.3480	12688.7718
218	23659.9517	12679.2232
219	23621.1846	12644.4604
220	23612.5148	12647.2640
221	23588.1610	12625.1839
222	23562.6697	12646.3419
223	23570.3934	12655.8705
224	23552.9380	12670.0864
225	23546.6116	12661.3758
226	23540.3985	12668.0500
227	23532.8680	12678.2890
228	23519.9029	12719.3888
229	23507.8318	12731.3520
230	23511.2927	12734.8787
231	23504.5690	12739.6856
232	23503.5827	12738.5967
233	23495.5796	12746.1123
234	23488.1368	12751.4333
235	23445.4107	12782.3684
236	23437.2047	12788.8919

№ точки	Координаты точки (Московская система координат)	
	X	Y
237	23402.4051	12819.5796
238	23399.3808	12817.1646
239	23392.9817	12824.6038
240	23373.1510	12835.3909
241	23379.2315	12840.6259
242	23377.8633	12842.2031
243	23365.6215	12856.2230
244	23350.6578	12873.9859
245	23449.8670	12957.5610
246	23445.8617	12962.3263
247	23468.3861	12982.4599
248	23464.9890	12999.6415
249	23454.7666	12996.4297
250	23420.9757	12967.8133
251	23294.6787	12853.8256
252	23162.8548	12956.9523
253	23182.5831	12971.9304
254	23203.1223	12988.1518
255	23248.6058	13024.9380
256	23294.1036	13061.6750
257	23311.6780	13075.0071
258	23362.6382	13114.0883
259	23364.1342	13113.4012
260	23392.0668	13135.4730
261	23397.3300	13127.5990
262	23402.3196	13132.2832
263	23390.6962	13147.6374
264	23416.9669	13166.2750
265	23459.9469	13197.2446
266	23550.2210	13263.9334
267	23617.9180	13310.4489
268	23695.1949	13363.3260
269	23743.7065	13402.1265
270	23751.3640	13395.4511
271	23782.0024	13408.8424

№ точки	Координаты точки (Московская система координат)	
	X	Y
272	23780.4204	13410.9758
273	23774.5038	13418.9547
274	23818.7912	13454.0904
275	23822.1076	13449.6588
276	23851.7922	13473.5660
277	23876.2680	13486.2544
278	23893.9112	13491.1623
279	23907.4175	13497.2586
280	23917.1832	13507.8258
281	23921.0700	13511.5870
282	23927.0888	13517.3618
283	23941.4923	13530.6209
284	23960.8361	13548.1224
285	23953.7268	13558.5040
286	23977.7693	13577.5772
287	23979.7306	13575.0858
288	23982.8907	13577.5382
289	23981.1411	13579.7597
290	23996.0275	13591.4015
291	23999.6779	13586.7664
292	24003.5589	13590.1517
293	24001.3038	13593.1496
294	23999.0600	13596.6950
295	24020.4501	13612.5658
296	24013.8240	13620.8019
297	24014.5426	13621.4767
298	24047.7150	13651.6347
299	24036.1483	13666.8935
300	24006.9373	13703.8346
301	23993.0465	13696.7860
302	23985.8004	13705.7296
303	23966.4739	13690.2371
304	23972.0616	13682.8814
305	23979.3528	13688.5243
306	23983.5762	13683.1108



№ точки	Координаты точки (Московская система координат)	
	X	Y
307	23976.5225	13677.6152
308	23981.8964	13670.2961
309	24008.6628	13690.8685
310	24030.7516	13662.8500
311	24032.1794	13663.9136
312	24032.6980	13663.2373
313	24004.6326	13640.4269
314	23975.5310	13618.1080
315	23964.5936	13609.6904
316	23963.7805	13610.3327
317	23935.0713	13589.2751
318	23937.3527	13585.9692
319	23930.9005	13581.5248
320	23917.2554	13570.5647
321	23917.2956	13570.5094
322	23276.7765	12838.1674
323	23140.5485	12945.0064
324	23097.0477	12910.9346
325	23076.9255	12927.7386
326	23024.0463	12892.0860
327	22972.2134	12858.6376
328	22891.6236	12802.7050
329	22848.8697	12771.8486
330	22865.5974	12749.5039
331	22852.5486	12739.7270
332	22855.9379	12734.8991
333	22838.7585	12721.9836
334	22818.6600	12747.8243
335	22795.9446	12729.2860
336	22764.1363	12701.9282
337	22726.0325	12668.5635
338	22684.1314	12631.6201
339	22696.1479	12617.5435
340	22691.0134	12613.0930
341	22690.6486	12613.4786

№ точки	Координаты точки (Московская система координат)	
	X	Y
342	22662.4832	12589.2683
343	22667.4449	12583.4972
344	22653.4150	12572.4664
345	22680.1818	12542.4547
346	22691.2721	12529.6529
347	22703.8161	12514.5641
348	22724.3893	12530.8587
349	22756.7090	12491.3106
350	22812.2918	12425.4169
351	22967.3909	12558.5958
352	23017.0418	12601.4500
353	23124.3647	12699.6118
354	22746.2445	12708.4870
355	22729.9320	12728.2530
356	22724.9190	12724.0000
357	22735.9620	12710.7063
358	22713.2304	12692.4985
359	22715.3417	12690.0694
360	22710.8660	12686.5510
361	22714.2468	12682.5078
362	22719.4990	12686.6947
363	22719.1816	12687.0811
364	22723.7188	12690.4387
365	22723.2429	12691.0818
366	22752.4070	12712.5640
367	22734.1590	12734.2180
368	22738.7200	12738.3200
369	22747.6386	12728.1178
370	22754.5401	12731.0900
371	22757.1772	12724.4167
372	22771.0700	12735.1290
373	22769.5500	12736.9520
374	22772.2860	12738.9270
375	22771.5785	12739.9877
376	22808.2058	12768.5527

№ точки	Координаты точки (Московская система координат)	
	X	Y
377	22812.3744	12763.5130
378	22797.8095	12751.9513
379	22778.5410	12735.4780
380	22779.1400	12734.6800
381	22774.0970	12730.9860
382	22774.6460	12730.1380
383	22752.4070	12712.5640
384	24040.3526	13500.8000
385	24042.7651	13502.8661
386	24038.0012	13508.2058
387	24019.4983	13493.2134
388	24005.2195	13510.2480
389	24018.4852	13521.7132
390	24011.6254	13529.8395
391	23987.7523	13509.4288
392	24013.2123	13478.3042
393	24014.8400	13620.8700
394	24022.3500	13611.3700
395	24070.8902	13648.9902
396	24072.5702	13646.7600
397	24077.6502	13650.7402
398	24075.9100	13652.9902
399	24082.0142	13657.7249
400	24124.0701	13611.5159
401	24053.2800	13551.4502
402	24059.1900	13544.6102
403	24054.8500	13540.7402
404	24048.8300	13547.6802
405	23978.7397	13488.2024
406	23945.5352	13524.5142
407	23907.4175	13497.2586
408	23893.9112	13491.1623
409	23876.2680	13486.2544
410	23882.5702	13491.1700
411	23879.2500	13501.9402

№ точки	Координаты точки (Московская система координат)	
	X	Y
412	23959.8102	13566.8202
413	22756.7090	12491.3106
414	22801.7479	12437.9168
415	22772.6508	12413.1863
416	22746.8247	12436.7126
417	22694.6933	12497.0994
418	22699.9200	12501.0000
419	22698.5602	12502.7802
420	22715.8400	12518.5602
421	22726.1571	12528.6954
422	23770.6600	13408.2002
423	23776.9100	13413.1102
424	23778.2000	13411.4700
425	23808.4400	13435.0500
426	23809.3002	13434.0202
427	23819.9222	13442.3053
428	23811.8703	13434.1027
429	23780.4204	13410.9758
430	23782.0024	13408.8424
431	23772.5261	13404.7005
432	23773.4660	13402.5500
433	23764.1476	13396.6625
434	23738.4414	13383.0529
435	23736.2994	13384.9384
436	23735.9538	13384.6510
437	23735.7902	13384.8602
438	23738.6402	13387.2100
439	23748.6800	13390.7900
440	23748.9602	13390.4802
441	23753.1000	13393.8400
442	23761.1302	13400.3502
443	23757.7500	13404.0800
444	23767.6100	13412.0202
445	23157.2688	13013.6179
446	23162.8439	13007.1231

№ точки	Координаты точки (Московская система координат)	
	X	Y
447	23175.8934	13016.8414
448	23181.1907	13021.1464
449	23190.7209	13028.4386
450	23191.5051	13030.3559
451	23191.3555	13038.5934
452	23208.8104	13054.0029
453	23202.3983	13062.2597
454	23183.6046	13048.1546
455	23178.3611	13047.7094
456	23153.0299	13027.3535
457	23154.1689	13024.5976
458	23147.3436	13018.7823
459	23149.5782	13016.1215
460	23144.6510	13011.8182

№ точки	Координаты точки (Московская система координат)	
	X	Y
461	23313.1020	12902.0992
462	23274.1800	12863.6600
463	23249.6700	12844.8000
464	23230.4500	12827.4902
465	23198.3327	12795.5564
466	23089.8133	12896.8589
467	23102.2102	12910.4002
468	23133.1600	12946.1200
469	23182.2202	12983.1402
470	23362.8913	13114.4265
471	23343.3915	13097.8705
472	23318.9248	13080.4538
473	23296.3086	13063.4555
474	23203.0841	12988.1817

### 2.5. Предельные параметры разрешенного строительства, реконструкции объектов капитального строительства, входящих в состав линейных объектов в границах зон их планируемого размещения

№ п/п	Перечень основных требований	Содержание требований
1	2	3
1	Трансформаторная подстанция	Строительство
	Площадь участка	215,3 кв. м
	Площадь застройки	30,0 кв. м
	Предельная высота объектов капитального строительства	Не более 16,0 м
	Максимальный процент застройки зоны планируемого размещения объектов капитального строительства	Не устанавливается
	Минимальные отступы от границ земельных участков	Не устанавливаются

Согласно приказу Министерства культуры Российской Федерации и Министерства регионального развития Российской Федерации от 29 июля 2010 г. № 418/339 «Об утверждении перечня исторических поселений» город Москва не относится к историческому поселению федерального или регионального значения. В связи с этим требования к архитектурным решениям объектов капитального строительства, входящих в состав линейных объектов в границах зон их планируемого размещения, не устанавливаются.

**2.6. Мероприятия по защите сохраняемых объектов капитального строительства (зданий, строений, сооружений, объектов, строительство которых не завершено), существующих и строящихся на момент подготовки проекта планировки территории, а также объектов капитального строительства, планируемых к строительству в соответствии с ранее утвержденной документацией по планировке территории, от воз-**

**можного негативного воздействия в связи с размещением линейных объектов**

Мероприятия по защите сохраняемых объектов капитального строительства (зданий, строений, сооружений, объектов, строительство которых не завершено), существующих и строящихся на момент подготовки проекта планировки территории, а также объектов капитального строительства, планируемых к строительству в соответ-

ствии с ранее утвержденной документацией по планировке территории, от возможного негативного воздействия в связи с размещением линейных объектов должны быть предусмотрены на следующих стадиях проектирования.

### **2.7. Мероприятия по сохранению объектов культурного наследия от возможного негативного воздействия в связи с размещением линейных объектов**

В границах подготовки проекта планировки территории отсутствуют объекты культурного наследия, выявленные объекты культурного наследия, границы и зоны охраны объектов культурного наследия, территории объектов культурного наследия.

Вблизи границ подготовки проекта планировки территории расположены:

- объект культурного наследия регионального значения «Станция «Лосиноостровская» Московско-Ярославского направления Северных железных дорог, начало XX в.», границы которого утверждены приказом Департамента культурного наследия города Москвы от 11 июля 2017 г. № 457 «О включении объекта, обладающего признаками объекта культурного наследия, расположенного в районе станции «Лосиноостровская» Ярославского направления Московской железной дороги, в перечень выявленных объектов культурного наследия города Москвы и об утверждении границ его территории», приказом Департамента культурного наследия города Москвы от 2 апреля 2019 г. № 257 «О включении выявленного объекта культурного наследия «Станция «Лосиноостровская» Московско-Ярославского направления Северных железных дорог, начало XX века», расположенного в районе станции «Лосиноостровская» Ярославского направления Московской железной дороги, в единый государственный реестр объектов культурного наследия (памятников истории и культуры) народов Российской Федерации в качестве объекта культурного наследия регионального значения (ансамбля), об утверждении границ его территории и предмета охраны». Ввиду отсутствия утвержденных зон охраны в соответствии со статьей 34.1 Федерального закона от 25 июня 2002 г. № 73-ФЗ «Об объектах культурного наследия (памятниках истории и культуры) народов Российской Федерации» и на основании приказа Департамента культурного наследия города Москвы от 9 сентября 2019 г. № 738 «О защитных зонах объектов культурного наследия» установлена защитная зона;

- объект культурного наследия регионального значения «Храм свв.мчч.Адриана и Наталии в Бабушкине у станции «Лосиноостровская», 1914–1917 гг., архитекторы В.Д.Глазов, С.М.Ильинский», границы которого утверждены постановлением Правительства Москвы от 16 марта 2011 г. № 66-ПП «Об утверждении границ территорий объектов культурного наследия (памятников истории и культуры) регионального значения»;

- границы объединенной охранной зоны № 309, утвержденной постановлением Правительства Москвы от 28 декабря 1999 г. № 1215 «Об утверждении зон охраны памятников истории и культуры г. Москвы (на территории между Камер-Коллежским валом и административной границей города)».

В случае обнаружения в ходе проведения изыскательских, проектных, земляных, строительных, мелиоративных, хозяйственных и иных работ, указанных в статье 30 Федерального закона от 25 июня 2002 г. № 73-ФЗ «Об объектах культурного наследия (памятниках истории и культуры) народов Российской Федерации» объекта, обладающего признаками объекта культурного наследия, в том числе объекта археологического наследия, заказчик указанных работ, технический заказчик (застройщик) объекта капитального строительства, лицо, проводящее указанные работы, обязаны незамедлительно приостановить указанные работы и в течение трех дней со дня обнаружения такого объекта направить в региональный орган охраны объектов культурного наследия письменное заявление об обнаруженном объекте культурного наследия.

Проектирование и проведение земляных, строительных, мелиоративных, хозяйственных и иных работ на проектируемой территории должно осуществляться по результатам государственной историко-культурной экспертизы земельных участков, подлежащих воздействию указанных работ, проводимой в установленном порядке путем археологической разведки, с оформлением научного отчета о проведенных археологических работах на исследуемой территории.

### **2.8. Мероприятия по охране окружающей среды**

Необходимость устройства и местоположение шумозащитных и грязезащитных экранов будет определена на следующих стадиях проектирования.

Для всех нормируемых зданий, вновь размещаемых вдоль проектируемых и реконструируемых участков улиц и проездов в соответствии с действующими нормативными документами, определяющими правила и нормы проектирования в городе Москве, должны быть предусмотрены мероприятия, обеспечивающие соблюдение санитарных требований к допустимым уровням шума при разработке проектной документации этих объектов.

Компенсация вырубаемых зеленых насаждений в соответствии с постановлением Правительства Москвы от 29 июля 2003 г. № 616-ПП «О совершенствовании порядка компенсационного озеленения в городе Москве» и формирование нового озеленения специального назначения должны быть предусмотрены на последующей стадии проектирования.

### **2.9. Мероприятия по защите территории от чрезвычайных ситуаций природного и техногенного характера, в том числе по обеспечению пожарной безопасности и гражданской обороны**

Мероприятия по обеспечению гражданской обороны проектом планировки территории не предусматриваются, установка электросирен оповещения не предусматривается, размещение защитных сооружений гражданской обороны не предусматривается.

**2.10. Перечень зон планируемого размещения линейных объектов к чертежу границ зон планируемого размещения линейных объектов**

№ на чертеже	Назначение зоны планируемого размещения	Наименование объекта	Характеристики объекта	
			Площадь, кв. м	Протяженность, м
1	2	3	4	5
1	Зона планируемого размещения объектов улично-дорожной сети	Ярославское шоссе, улица Малыгина, Малыгинский проезд, проектируемый проезд № 4201, Челюскинская улица, Анадырский проезд	158357,4	3985,0
2	Зона планируемого размещения объектов дорожно-мостового строительства	Путепровод, соединяющий улицу Малыгина и Малыгинский проезд	19663,0	800,0
3	Зона планируемого размещения объектов дорожно-мостового строительства	Правоповоротный съезд	1494,0	80,0
4	Зона планируемого размещения объектов транспортной инфраструктуры	Подъездная дорога к зданию гаража	230,0	37,0
5	Зона планируемого размещения объектов инженерной инфраструктуры	Трансформаторная подстанция	215,0	-
6	Зона планируемого размещения объектов транспортной инфраструктуры	Плоскостные автостоянки	3097,0	-
7	Зона планируемого размещения внеуличного пешеходного перехода	Подземный пешеходный переход через ж/д пути Ярославского направления МЖД	110214,0	-

**2.11. Перечень зон планируемого размещения линейных объектов, подлежащих реконструкции в связи с изменением их местоположения, к чертежу границ зон планируемого размещения линейных объектов, подлежащих реконструкции в связи с изменением их местоположения**

№ на чертеже	Назначение зоны планируемого размещения	Наименование объекта	Площадь, кв.м
1	2	3	4
1	Зона планируемого размещения линейных объектов, подлежащих реконструкции в связи с изменением их местоположения	Инженерные коммуникации	183847,7
2	Зона планируемого размещения линейных объектов железнодорожной инфраструктуры, подлежащих реконструкции в связи с изменением их местоположения	Объекты железнодорожной инфраструктуры	43616,4

## 2.12. Перечень мероприятий по реализации проекта планировки территории и последовательность их выполнения

Мероприятия, предусмотренные проектом планировки территории, планируются к реализации в один этап.

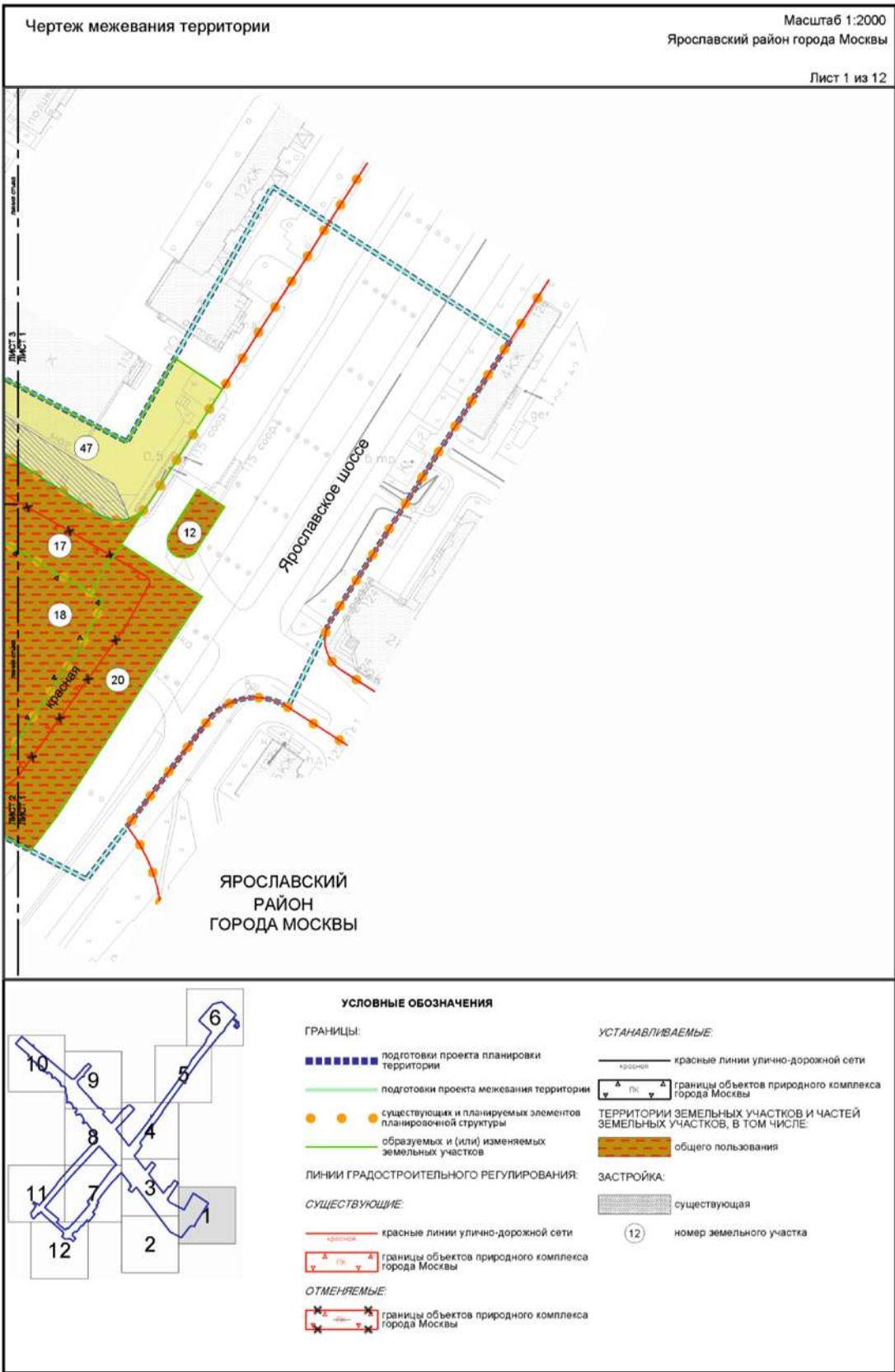
Последовательность выполнения мероприятий проекта планировки территории:

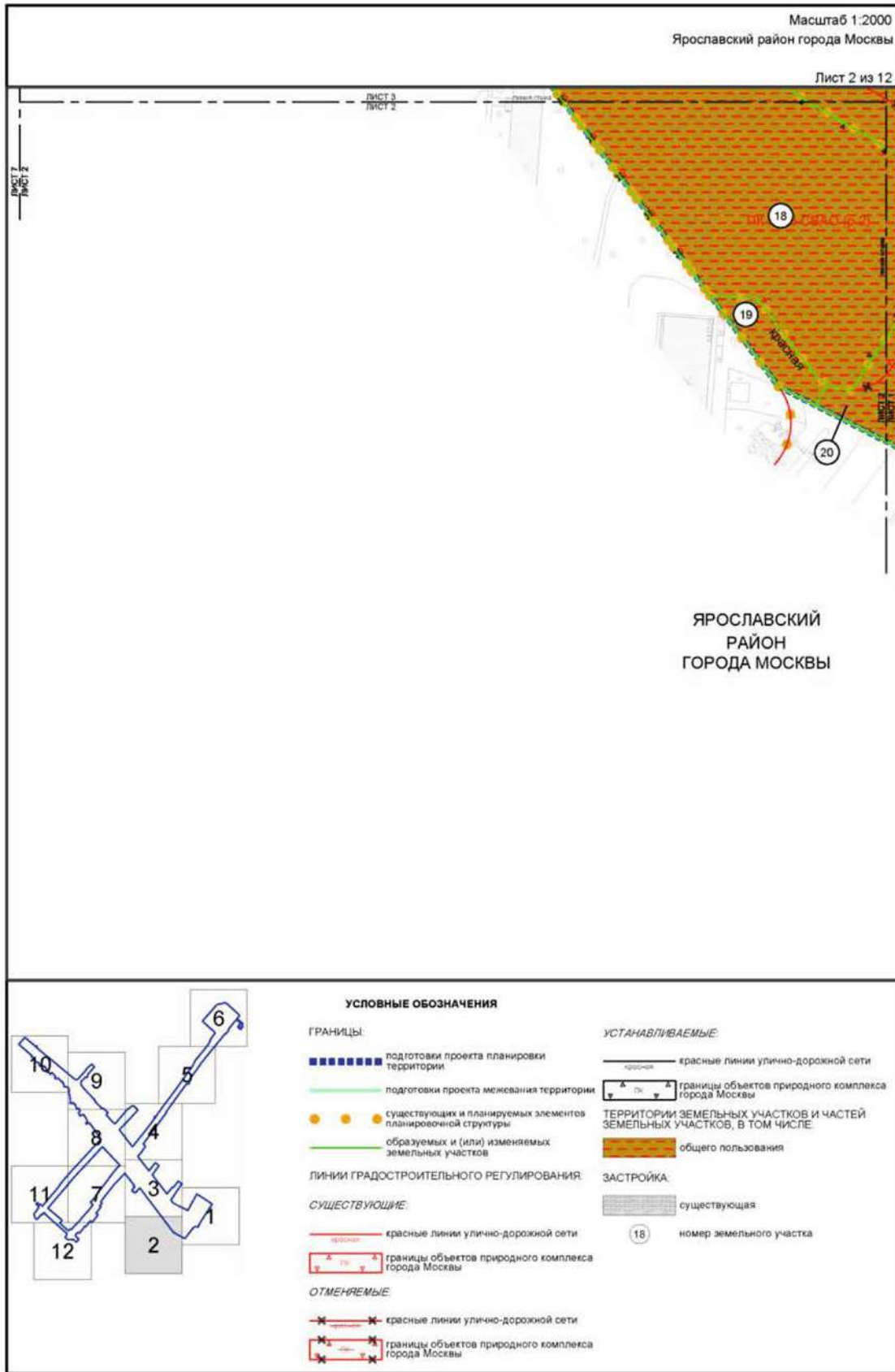
- строительство путепровода, соединяющего улицу Малыгина и Малыгинский проезд;
- строительство правоповоротного съезда с путепровода на Анадырский проезд;
- строительство боковых проездов вдоль путепровода;
- реконструкция улицы Малыгина от Челюскинской улицы до 1-й Напрудной улицы;
- реконструкция Малыгинского проезда от Ярославского шоссе до проектируемого проезда № 4201;
- реконструкция участка бокового проезда Ярославского шоссе для организации левого поворота для наземного городского пассажирского транспорта с Малыгинского проезда;
- строительство проектируемого проезда № 4201 на участке от Федоскинской улицы до Холмогорской улицы;
- реконструкция участка Анадырского проезда от Минусинской улицы до улицы Малыгина;
- реконструкция участка Челюскинской улицы от улицы Малыгина до внутриквартального проезда;
- строительство подземного пешеходного перехода через железнодорожные пути Ярославского направления МЖД в створе Холмогорской улицы;
- строительство подъездной дороги к существующему зданию гаража;
- обустройство остановочных пунктов наземного городского пассажирского транспорта;
- переустройство существующих остановочных пунктов наземного городского пассажирского транспорта;
- устройство светофорных объектов;
- обустройство плоскостных автостоянок;
- устройство тротуаров;
- организация сети велодорог;
- переустройство тепловых сетей  $2\text{Ду} = 70\text{ мм}$ ;

- переустройство тепловых сетей  $2\text{Ду} = 125\text{ мм}$ ,  $2\text{Ду} = 70\text{ мм}$ ;
- переустройство тепловых сетей  $2\text{Ду} = 500\text{ мм}$ ;
- переустройство тепловых сетей  $2\text{Ду} = 600\text{ мм}$ ;
- переустройство тепловых сетей  $2\text{Ду} = 100\text{ мм}$ ;
- прокладка трассы дождевой канализации  $\text{Д} = 500\text{ мм}$ ;
- прокладка трассы дождевой канализации  $\text{Д} = 600\text{ мм}$ ;
- перекладка трассы дождевой канализации  $\text{Д} = 500\text{ мм}$ ;
- перекладка трассы дождевой канализации  $\text{Д} = 600\text{ мм}$ ;
- перекладка трассы дождевой канализации  $\text{Д} = 1000\text{ мм}$ ;
- перекладка трассы дождевой канализации  $\text{Д} = 1500\text{ мм}$ ;
- перекладка электрических сетей 1–20 кВ;
- строительство электрических сетей 1–20 кВ;
- строительство сетей освещения 1 кВ;
- строительство трансформаторной подстанции 2х1600 кВ;
- перекладка водопровода  $\text{Ду} = 100\text{ мм}$ ;
- перекладка водопровода  $2\text{Ду} = 150\text{ мм}$ ;
- перекладка водопровода  $2\text{Ду} = 200\text{ мм}$ ;
- перекладка водопровода  $\text{Ду} = 250\text{ мм}$ ;
- перекладка водопровода  $\text{Ду} = 300\text{ мм}$ ;
- перекладка водопровода  $\text{Ду} = 400\text{ мм}$ ;
- перекладка водопровода  $\text{Ду} = 500\text{ мм}$ ;
- строительство водопровода  $2\text{Ду} = 100\text{ мм}$ ;
- перекладка бытовой канализации  $\text{Ду} = 200\text{ мм}$ ;
- перекладка бытовой канализации  $\text{Ду} = 600\text{ мм}$ ;
- строительство бытовой канализации  $\text{Ду} = 200\text{ мм}$ ;
- перекладка газопровода низкого давления  $\text{Ду} = 315\text{ мм ПЭ}$ ;
- перекладка газопровода среднего давления  $\text{Ду} = 225\text{ мм ПЭ}$ ;
- перекладка газопровода среднего давления  $\text{Ду} = 400\text{ мм}$ ;
- перекладка газопровода среднего давления ( $P \leq 0,3\text{ МПа}$ )  $\text{Ду} = 500\text{ мм СТ}$ ;
- переустройство телефонной канализации 1–24 отверстий и бронированных кабелей;
- благоустройство территории.

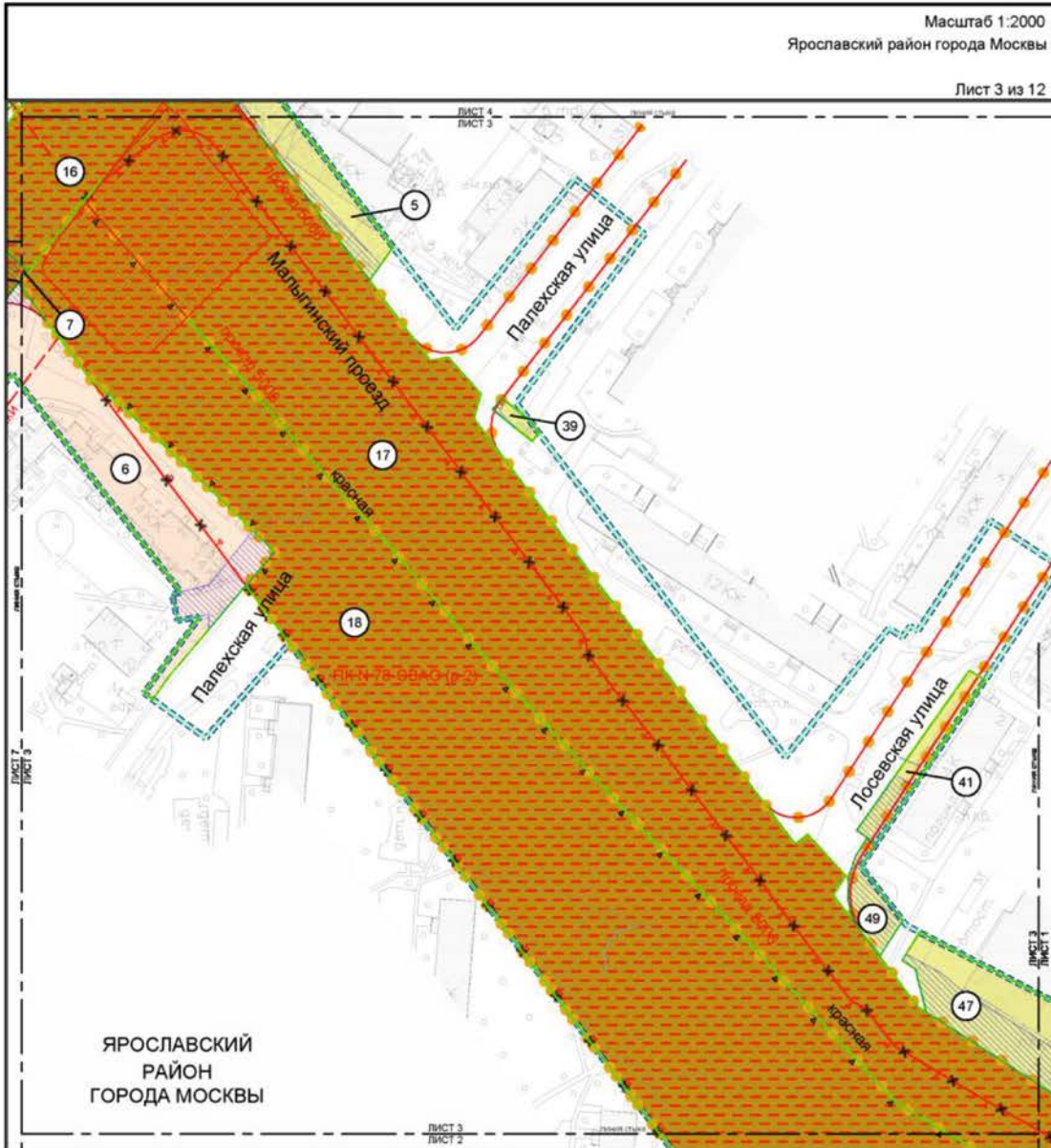
## 3. Проект межевания территории

### 3.1. Графическая часть



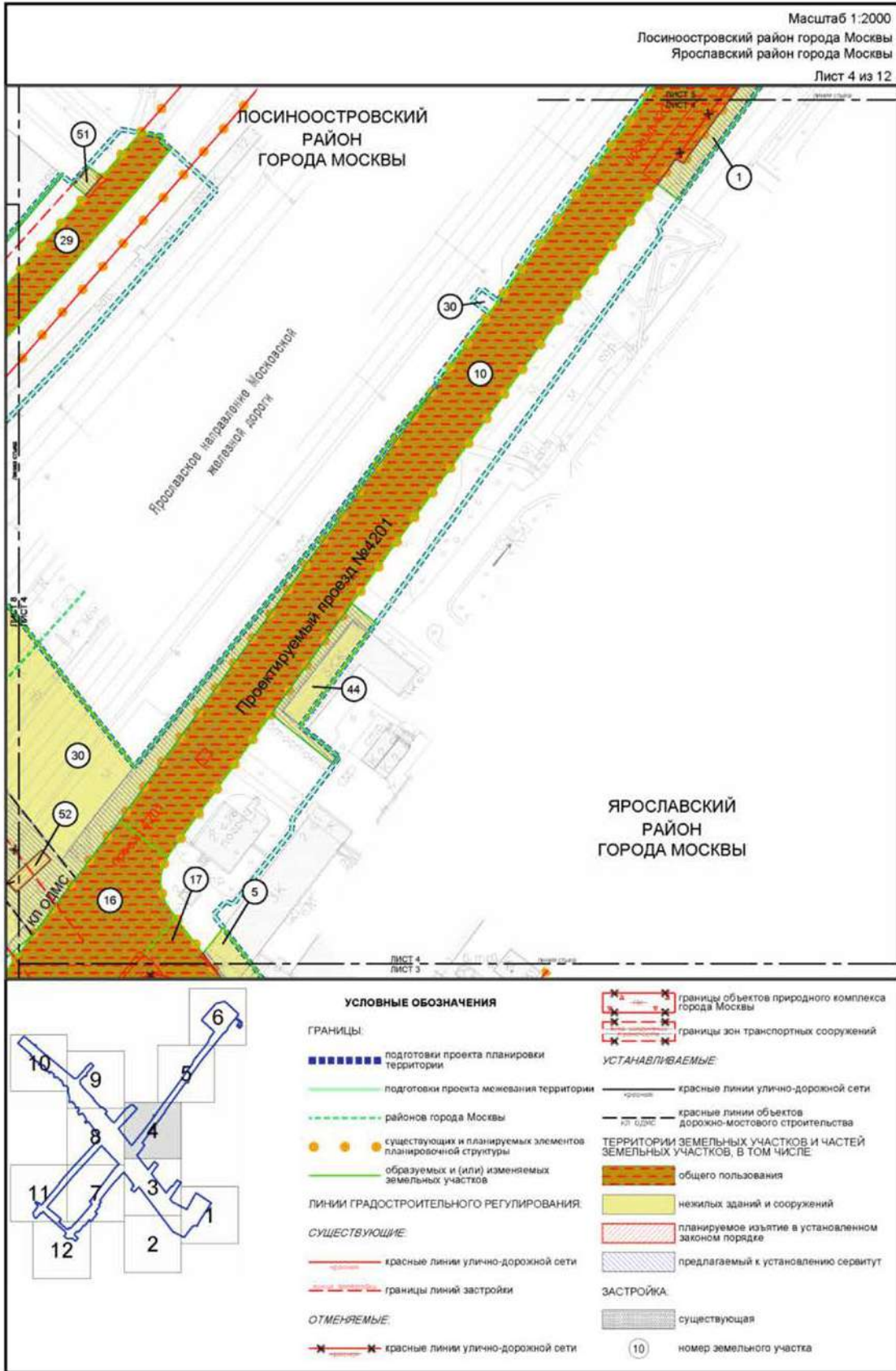






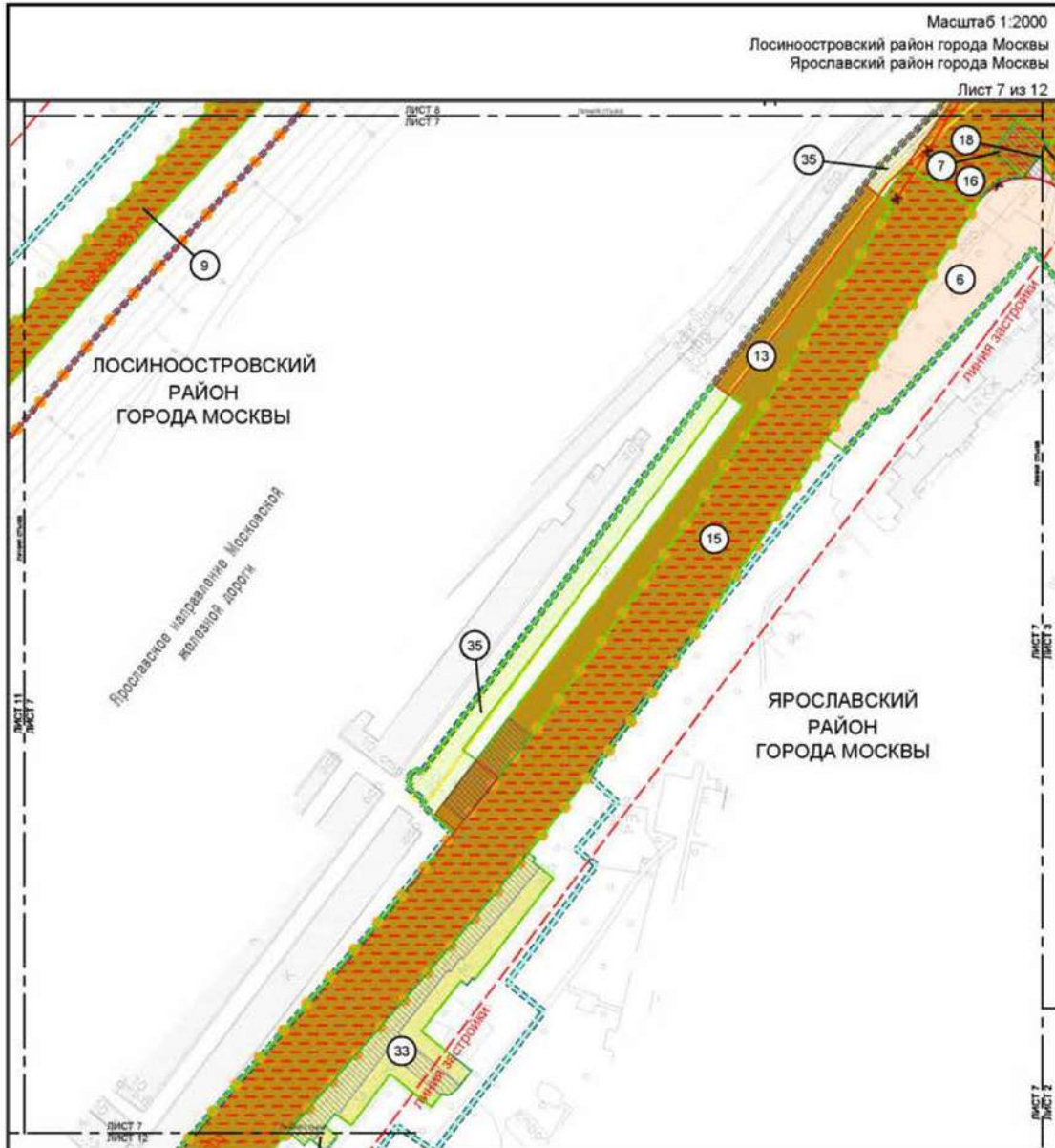
ЯРОСЛАВСКИЙ  
РАЙОН  
ГОРОДА МОСКВЫ



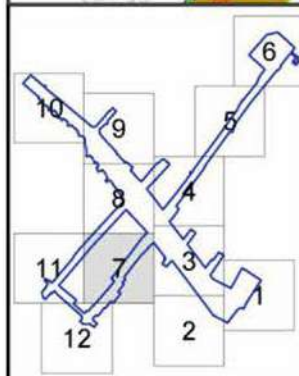








УСЛОВНЫЕ ОБОЗНАЧЕНИЯ		УСТАНОВЛИВАЕМЫЕ:
<b>ГРАНИЦЫ:</b>		— красные линии улично-дорожной сети
■ ■ ■ ■ ■	подготовки проекта планировки территории	<b>ТЕРРИТОРИИ ЗЕМЕЛЬНЫХ УЧАСТКОВ И ЧАСТЕЙ ЗЕМЕЛЬНЫХ УЧАСТКОВ, В ТОМ ЧИСЛЕ:</b>
— — — — —	подготовки проекта межевания территории	■ общего пользования
● ● ● ● ●	существующих и планируемых элементов планировочной структуры	■ общественных территорий
— — — — —	образуемых и (или) изменяемых земельных участков	■ нежилых зданий и сооружений
<b>ЛИНИИ ГРАДОСТРОИТЕЛЬНОГО РЕГУЛИРОВАНИЯ:</b>		■ жилых зданий
<b>СУЩЕСТВУЮЩИЕ:</b>		■ иные территории
— — — — —	красные линии улично-дорожной сети	■ планируемое изъятие в установленном законом порядке
■ ■ ■ ■ ■	границы объектов природного комплекса города Москвы	■ предлагаемый к установлению сервитут
— — — — —	границы линий застройки	<b>ЗАСТРОЙКА:</b>
<b>ОТМЕНЯЕМЫЕ:</b>		■ существующая
— — — — —	красные линии улично-дорожной сети	■ предлагаемая к сносу в установленном законом порядке
		15 номер земельного участка







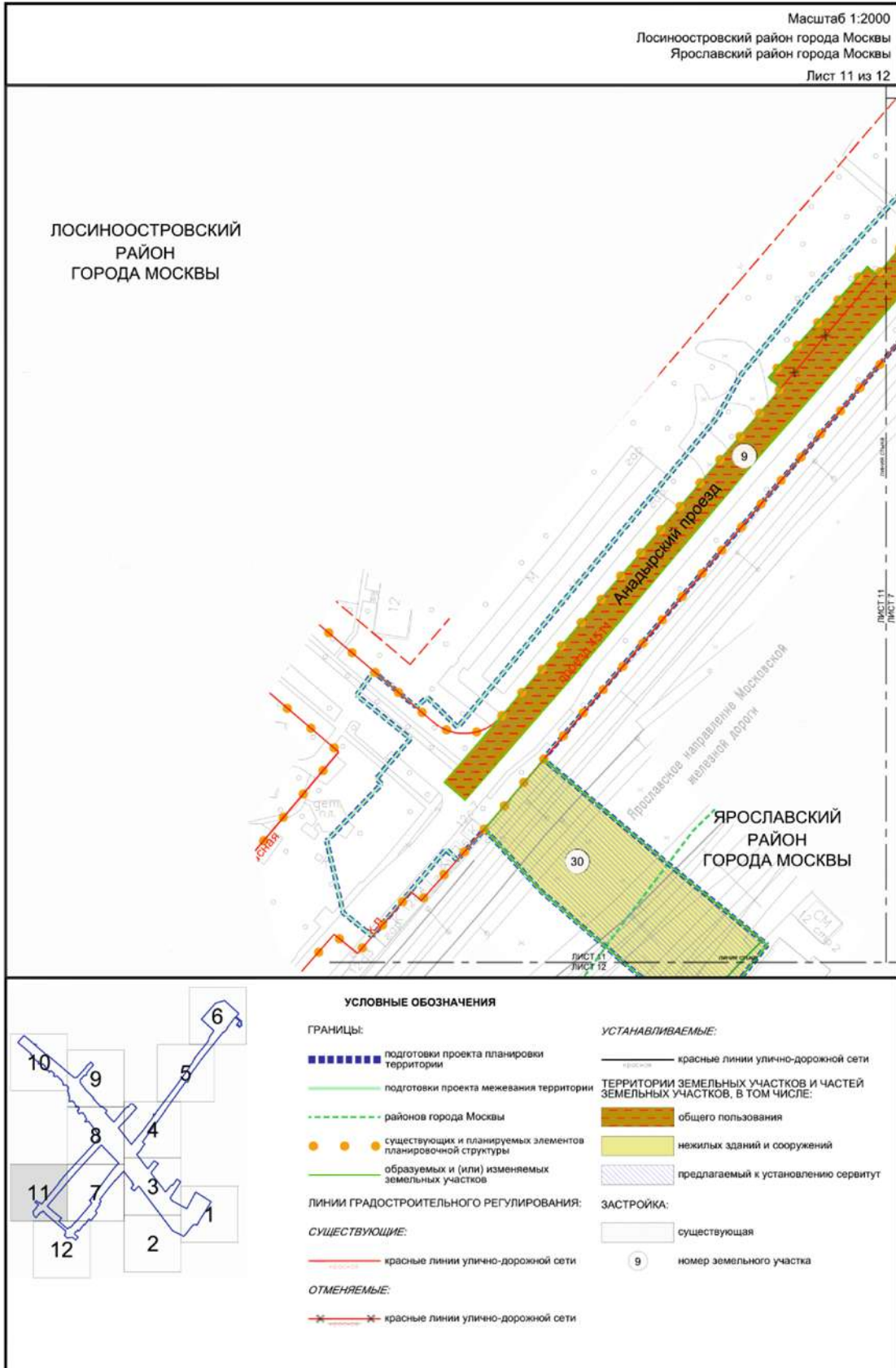
Масштаб 1:2000  
Лосиноостровский район города Москвы

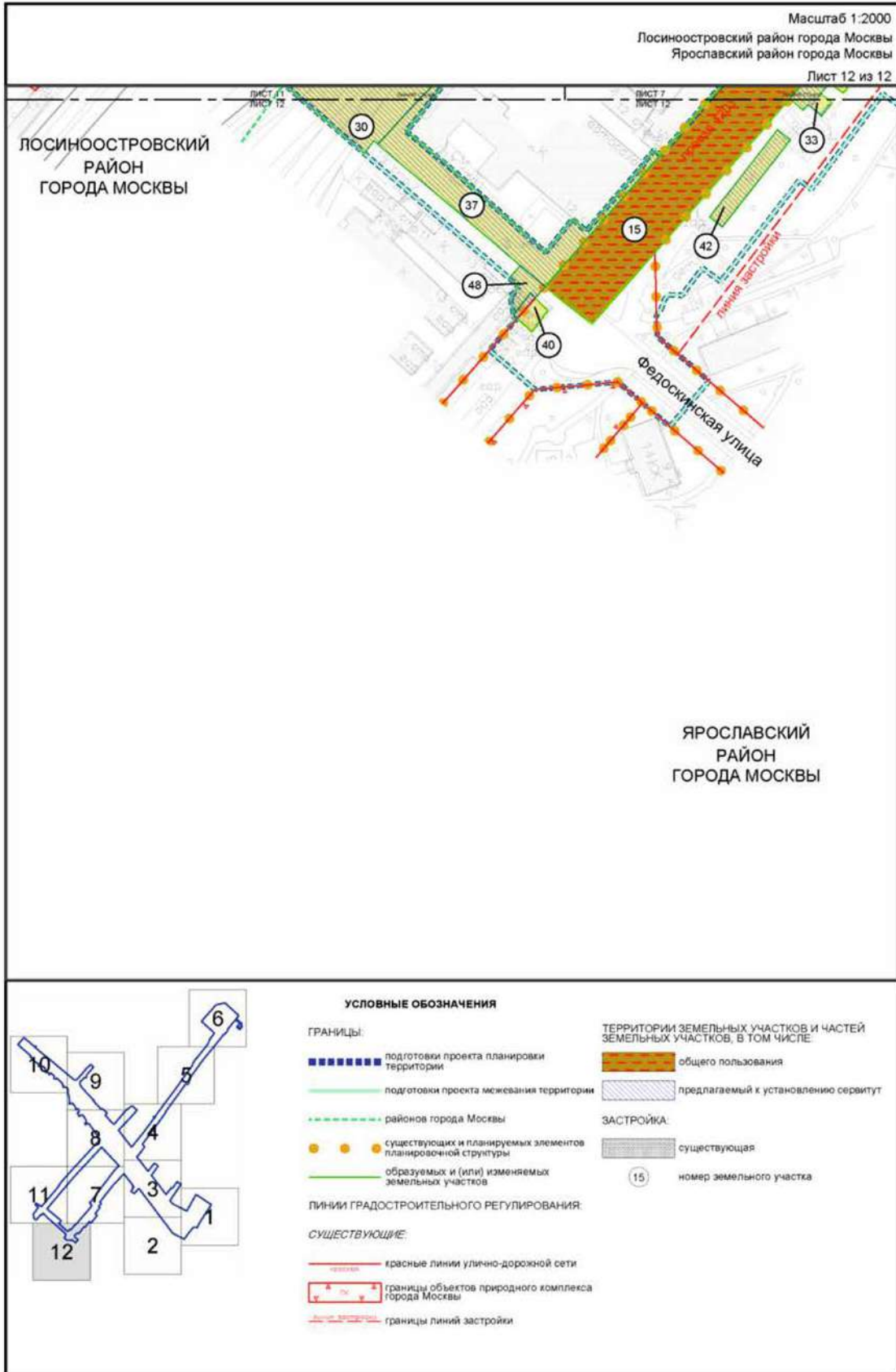
Лист 10 из 12

ЛОСИНООСТРОВСКИЙ  
РАЙОН  
ГОРОДА МОСКВЫ









## 3.2. Пояснительная записка

## 3.2.1. Перечень образуемых земельных участков к чертежу межевания территории

Условный номер образуемого земельного участка на чертеже	Номера характеристик точек образующих земельных участков	Кадастровые номера земельных участков, из которых образуются земельные участки	Площадь образуемого земельного участка (кв.м)	Способ образования земельного участка	Сведения об отнесении (неотнесении) образуемых земельных участков к территории общего пользования	Перечень и адреса земельных участков, в отношении которых предполагается изъятие для государственных или муниципальных нужд	Перечень и адреса земельных участков, в отношении которых предполагается установление сервитута	Перечень и адреса объектов недвижимого имущества
1	2	3	4	5	6	7	8	9
1	1-11	77:02:0013004:6	943	Перераспределение земельного участка 77:02:0013004:6	Не отнесен	-	77:02:0013004:6 (город Москва, проезд Югорский, владение 6) предлагаемый к установлению сервитут – 932 кв.м	-
2	1-4	77:02:0013003:26	812	Перераспределение земельного участка 77:02:0013003:26	Не отнесен	-	77:02:0013003:26 (город Москва, проезд Югорский, владение 20) предлагаемый к установлению сервитут – 40 кв.м	-
3	1-9	77:02:0013004:8	241	Перераспределение земельного участка 77:02:0013004:8	Не отнесен	-	77:02:0013004:8 (город Москва, проезд Югорский, владение	-

1	2	3	4	5	6	7	8	9
4	1-19	77:02:0013012:52	230	Перераспределение земельного участка 77:02:0013012:52	Не отнесен	-	16) предлагаемый к установлению сервитут – 41 кв.м 77:02:0013012:52 (город Москва, улица Федоскинская, владение 10) предлагаемый к установлению сервитут – 25 кв.м	-
5	1-6	77:02:0013004:2	1860	Перераспределение земельного участка 77:02:0013004:2	Не отнесен	-	77:02:0013004:2 (город Москва, проезд Югорский, владение 2) предлагаемый к установлению сервитут – 243 кв.м	-
6	1-37	-	2191	Перераспределение земельного участка 77:02:0013008:84	Не отнесен	-	77:02:0013008:66 (город Москва, улица Палехская, владение 21) предлагаемый к установлению сервитут – 500 кв.м	77:02:0013008:101 5 (город Москва, Палехская улица, дом 21)
7	1-4	77:02:0013012:41, 77:02:0013012:37	215	Перераспределение земельных участков 77:02:0013012:41, 77:02:0013012:37	Отнесен	-	-	-
8	1-5	77:02:0013012:2995	152	Перераспределение земельного участка 77:02:0013012:2995	Отнесен	77:02:0013012:2995 (город Москва, проезд Анадырский, владение 12, строение 8) – планируемое изъятие в установленном законом порядке 152 кв.м	-	77:02:0013012:101 5 (Москва, проезд Анадырский, дом 12, строение 8)
9	1-23	77:02:0010008:30	8500	Перераспределение земельного участка 77:02:0010008:30	Отнесен	-	-	-
10	1-22	77:02:0013004:26, 77:02:0013012:39, 77:02:0013004:8,	18027	Объединение земельных участков 77:02:0013004:26, 77:02:0013012:39, 77:02:0013004:8,	Отнесен	77:02:0013012:39 (город Москва, Югорский проезд, 9)	-	77:02:0013004:102 9 (город Москва, улица Егора

1	2	3	4	5	6	7	8	9
		77:02:0013004:6, 77:02:0013004:2453		77:02:0013012:39, 77:02:0013004:8, 77:02:0013004:6, 77:02:0013004:2453		платформы «Лось» – планируемое изъятие в установленном законом порядке 579 кв.м, 77:02:0013004:8 (город Москва, проезд Югорский, владение 16) – планируемое изъятие в установленном законом порядке 19 кв.м, 77:02:0013004:6 (город Москва, проезд Югорский, владение 6) – планируемое изъятие в установленном законом порядке 783 кв.м, 77:02:0013004:2453 (город Москва, проезд Югорский, владение 2, строение 6) – планируемое изъятие в установленном законом порядке 27 кв.м		Абакумова, дом 15а); 77:02:0013004:102 4 (город Москва, проезд Югорский, дом 2, строение 6)
11	1-26	77:02:0013003:6, 77:02:0013003:20, 77:02:0013003:23, 77:02:0013003:26, 77:02:0013003:2698, 77:02:0013012:39	7079	Объединение земельных участков 77:02:0013003:6, 77:02:0013003:20, 77:02:0013003:23, 77:02:0013003:26, 77:02:0013003:2698, 77:02:0013012:39	Отнесен	77:02:0013003:6 (город Москва, проезд Югорский, владение 24, строение 1) – планируемое изъятие в установленном законом порядке 635 кв.м, 77:02:0013003:23 (город Москва, Югорский проезд, (у платформы «Лось») – планируемое изъятие в установленном законом порядке 761	-	77:02:0013003:101 6 (город Москва, проезд Югорский, дом 20); 77:02:0013003:102 4 (город Москва, Югорский проезд, дом 24); 77:02:0013003:102 6 (город Москва, улица Егора Абакумова, дом 14а); 77:02:0013004:102

1	2	3	4	5	6	7	8	9
						<p>кв.м, 77:02:0013003:26 (город Москва, проезд Югорский, владение 20) – планируемое изъятие в установленном законом порядке 107 кв.м,</p> <p>77:02:0013003:2698 (город Москва, Югорский проезд, владение 24) – планируемое изъятие в установленном законом порядке 265 кв.м, 77:02:0013012:39 (город Москва, Югорский проезд, (у платформ «Лось») – планируемое изъятие в установленном законом порядке 21 кв.м</p>		9 (город Москва, улица Егора Абакумова, дом 15а)
12	1-130	-	355	Образован из земель, государственная собственность на которые не разграничена	Отнесен	-	-	-
13	1-28	77:02:0013012:52	3097	Объединение части земельного участка 77:02:0013012:52 и земель, государственная собственность на которые не разграничена	Не отнесен	77:02:0013012:52 (город Москва, улица Федоскинская, владение 10) – планируемое изъятие в установленном законом порядке 833 кв.м	-	77:02:0013012:102 5 (город Москва, улица Федоскинская, дом 10, строение 1)
14	1-13	-	678	Образован из земель, государственная	Отнесен	-	-	-

1	2	3	4	5	6	7	8	9
				собственность на которые не разграничена				
15	1-77	77:02:0013012:37	13335	Перераспределение земельного участка 77:02:0013012:37	Отнесен	-	-	-
16	1-84	77:02:0013012:41, 77:02:0013012:37, 77:02:0013012:52, 77:02:0013008:57	5239	Объединение земельных участков 77:02:0013012:41, 77:02:0013012:37, 77:02:0013012:52, 77:02:0013008:57	Отнесен	77:02:0013012:52 (город Москва, улица Федоскинская, владение 10) – планируемое изъятие в установленном законом порядке 69 кв.м, 77:02:0013008:57 (город Москва, улица Палехская, владение 21) – планируемое изъятие в установленном законом порядке 36 кв.м	-	77:02:0013012:102 5 (город Москва, улица Федоскинская, дом 10, строение 1)
17	1-91	77:02:0013004:25, 77:02:0013008:84, 77:02:0013004:2, 77:02:0013008:57	23423	Объединение земельных участков 77:02:0013004:25, 77:02:0013004:2, 77:02:0013008:57	Отнесен	77:02:0013004:2 (город Москва, проезд Югорский, владение 2) – планируемое изъятие в установленном законом порядке 9 кв.м, 77:02:0013008:57 (город Москва, улица Палехская, владение 21) – планируемое изъятие в установленном законом порядке 2431 кв.м	-	77:02:0013004:102 0 (город Москва, проезд Югорский, дом 2, строение 1); 77:02:0013004:102 2 (город Москва, проезд Югорский, дом 2, строение 3)
18	1-37	77:02:0013008:84, 77:02:0013008:83, 77:02:0013008:57	32003	Объединение земельных участков 77:02:0013008:84, 77:02:0013008:57, 77:02:0013008:83	Отнесен	77:02:0013008:57 (город Москва, улица Палехская, владение 21) – планируемое изъятие в	-	-

1	2	3	4	5	6	7	8	9
						установленном законом порядке 1368 кв.м		
19	1-15	77:02:0013008:84	783	Перераспределение земельного участка 77:02:0013008:84	Отнесен	-	-	-
20	1-21	77:02:0013008:83	4343	Перераспределение земельного участка 77:02:0013008:83	Отнесен	-	-	-
21	1-4	77:02:0013012:2995	104	Перераспределение земельного участка 77:02:0013012:2995	Не отнесен	77:02:0013012:2995 (город Москва, проезд Анадырский, владение 12, строение 8) – планируемое изъятие в установленном законом порядке 104 кв.м	-	77:02:0013012:101 5 (Москва, проезд Анадырский, дом 12, строение 8)
22	1-61	77:02:0010006:5, 77:02:0010005:49	3494	Объединение земельных участков 77:02:0010006:5, 77:02:0010005:49	Отнесен	-	-	-
23	1-5	-	230	Образован из земель, государственная собственность на которые не разграничена	Не отнесен	-	-	-
24	1-11	77:02:0013003:23	761	Перераспределение земельного участка 77:02:0013003:23	Не отнесен	77:02:0013003:23 (город Москва, Югорский проезд, (у платформы «Лось») – планируемое изъятие в установленном законом порядке 761 кв.м	-	77:02:0013003:102 6 (город Москва, улица Егора Абакумова, дом 14а)
25	1-42	77:02:0010005:51, 77:02:0010005:36, 77:02:0010005:17, 77:02:0010005:20, 77:02:0010005:19,	15389	Объединение земельных участков 77:02:0010005:51, 77:02:0010005:36, 77:02:0010005:17, 77:02:0010005:20, 77:02:0010005:19,	Отнесен	77:02:0010005:36 (город Москва, улица Малыгина, владение 2, корпус 2) – планируемое изъятие в	-	77:02:0010005:103 1 (город Москва, улица Малыгина, дом 2, корпус 2)



1	2	3	4	5	6	7	8	9
		77:02:0010005:26		77:02:0010005:20, 77:02:0010005:19, 77:02:0010005:26		установленном законом порядке 611 кв.м, 77:02:0010005:17 (город Москва, улица Малыгина, владение 2) – планируемое изъятие в установленном законом порядке 1175 кв.м, 77:02:0010005:20 (город Москва, улица Малыгина, владение 2) – планируемое изъятие в установленном законом порядке 3 кв.м, 77:02:0010005:19 (город Москва, улица Малыгина, владение 2) – планируемое изъятие в установленном законом порядке 5 кв.м, 77:02:0010005:26 (адресные ориентиры: пересечение улицы Малыгина с улицей Челюскинская) – планируемое изъятие в установленном законом порядке 100 кв.м		
26	1-32	77:02:0010006:7	12895	Перераспределение земельного участка 77:02:0010006:7	Отнесен	-	-	-
27	1-8	77:02:0010008:31, 77:02:0010005:51, 77:02:0010005:17	17194	Объединение земельных участков 77:02:0010008:31, 77:02:0010005:51, 77:02:0010005:17	Отнесен	77:02:0010005:17 (город Москва, улица Малыгина, владение 2) – планируемое изъятие в установленном законом порядке 82 кв.м	-	77:02:0010008:488 9 (город Москва, улица Малыгина, дом 2, корпус 1)
28	1-29	77:02:0010008:31,	14340	Объединение	Отнесен			

1	2	3	4	5	6	7	8	9
29	1-15	77:02:0010006:7, 77:02:0010007:28, 77:02:0010003:54, 77:02:0010001:40	4243	земельных участков 77:02:0010008:31, 77:02:0010006:7, 77:02:0010007:28, 77:02:0010003:54, 77:02:0010001:40	Отнесен	77:02:0010005:17 (город Москва, улица Малыгина, владение 2) – планируемое изъятие в установленном законом порядке 66 кв.м	-	77:02:0010008:488 9 (город Москва, улица Малыгина, дом 2, корпус 1)
30	1-70	77:02:0013012:32	43322	Перераспределение земельного участка 77:02:0013012:32	Не отнесен	-	77:02:0013012:32 (город Москва, участок № 6 Ярославского направления Московской железной дороги от станции Лосиноостровская до МКАД) предлагаемый к установлению сервитут – 22873 кв.м	-
31	1-11	77:02:0013012:50	10	-	Не отнесен	-	77:02:0013012:50 (город Москва, Анадырский проезд (у ГСК «Лось») предлагаемый к установлению сервитут – 10 кв.м	-
32	1-4	77:02:0013012:2998	487	-	Не отнесен	-	77:02:0013012:2998 (город Москва, проезд Анадырский, владение 12, строн 10) предлагаемый к установлению сервитут – 37 кв.м	77:02:0013012:101 3 (город Москва, Анадырский проезд, дом 12, строение 10)
33	1-9	77:02:0013008:87	2053	-	Не отнесен	-	77:02:0013008:87 (город Москва, улица	-

1	2	3	4	5	6	7	8	9
34	1-19	77:02:0010005:35	650	-	Не отнесен	-	77:02:0010005:35 (город Москва, улица Малыгина, владение 2, корпус 2) предлагаемый к установлению сервитут – 1088 кв.м	77:02:0010005:103 1 (город Москва, улица Малыгина, дом 2, корпус 2)
35	1-23	77:02:0013012:52	1630	Перераспределение земельного участка 77:02:0013012:52	Не отнесен	77:02:0013012:52 (город Москва, улица Федоскинская, владение 10) – планируемое изъятие в установленном законом порядке 1630 кв.м	-	-
36	1-6	77:02:0013002:2	61	-	Не отнесен	-	77:02:0013002:2 (город Москва, улица Холмогорская, владение 8, корпус 2) предлагаемый к установлению сервитут – 61 кв.м	-
37	1-4	77:02:0013012:15	1441	-	Не отнесен	-	77:02:0013012:15 (город Москва, улица Федоскинская, владение 12) предлагаемый к установлению сервитут – 1441 кв.м	-
38	1-5	77:02:0010008:7	378	-	Не отнесен	-	77:02:0010008:7 (город Москва, Анадырский просзд, владение 47, корпус 1) предлагаемый к установлению сервитут – 378 кв.м	-

1	2	3	4	5	6	7	8	9
39	1-23	77:02:0013005:33	91	-	Не отнесен	-	77:02:0013005:33 (город Москва, улица Лосевская, владение 1, корпус 3) предлагаемый к установлению сервитут – 15 кв.м	-
40	1-22	77:02:0013010:41	116	-	Не отнесен	-	77:02:0013010:41 (город Москва, улица Федоскинская, сооружение 13А) предлагаемый к установлению сервитут – 28 кв.м	77:02:0013010:103 5 (город Москва, Федоскинская улица, сооружение 13А)
41	1-26	77:02:0013005:28	521	-	Не отнесен	-	77:02:0013005:28 (город Москва, улица Лосевская, владение 2, строение 1,2) предлагаемый к установлению сервитут – 196 кв.м	77:02:0013005:105 7 (город Москва, Лосевская улица, дом 2)
42	1-130	77:02:0013008:1	310	-	Не отнесен	-	77:02:0013008:1 (город Москва, улица Шалехская, владение 15) предлагаемый к установлению сервитут – 310 кв.м	-
43	1-28	77:02:0010005:43	120	-	Не отнесен	-	77:02:0010005:43 (город Москва, улица Челюснинская, владение 2) предлагаемый к установлению сервитут – 115 кв.м	-
44	1-13	77:02:0013004:2448	804	-	Не отнесен	-	77:02:0013004:2448 (город Москва, Югорский проезд, владение 2) предлагаемый к установлению	77:02:0013004:101 8 (город Москва, Югорский проезд, дом 2)

1	2	3	4	5	6	7	8	9
45	1-77	77:02:0010008:41	608	-	Не отнесен	-	сервитут – 376 кв.м 77:02:0010008:41 (город Москва, улица Малыгина, дом 3, строение 2) предлагаемый к установлению сервитут – 101 кв.м	77:02:0010008:103 5 (город Москва, улица Малыгина, дом 3, строение 2)
46	1-84	77:02:0010008:8	256	-	Не отнесен	-	77:02:0010008:8 (город Москва, улица Малыгина, владение 1) предлагаемый к установлению сервитут – 256 кв.м	-
47	1-91	77:02:0013005:45	4087	-	Не отнесен	-	77:02:0013005:45 (город Москва, шоссе Ярославское, владение 115) предлагаемый к установлению сервитут – 1399 кв.м	77:02:0013005:105 8 (город Москва, Ярославское шоссе, дом 115); 77:02:0013005:477 4 (город Москва, Ярославское шоссе, дом 115, сооружение 1)
48	1-37	77:02:0013010:4431	138	-	Не отнесен	-	77:02:0013010:4431 (город Москва, улица Федоскинская, владение 13, строение 2) предлагаемый к установлению сервитут – 138 кв.м	77:02:0013010:102 4 (город Москва, Федоскинская улица, дом 13, строение 2)
49	1-15	77:02:0013005:63	370	-	Не отнесен	-	77:02:0013005:63 (город Москва, улица Лосевская, владение 2А) предлагаемый к установлению сервитут – 370 кв.м	-
50	1-21	77:02:0010005:6363	2369	-	Не отнесен	-	77:02:0010005:6363 (город Москва, Анадырский проезд, владение 51, корпус 1)	-

1	2	3	4	5	6	7	8	9
51	1-4	77:02:0010005:3	204	-	Не отнесен	-	предлагаемый к установлению сервитут – 879 кв.м 77:02:0010005:3 (город Москва, улица Малыгина, владение 2) предлагаемый к установлению сервитут – 191 кв.м	77:02:0010005:103 4 (город Москва, улица Малыгина, дом 2)
52	1-61	77:02:0013012:32	107	Перераспределение земельного участка 77:02:0013012:32	Не отнесен	77:02:0013012:32 (город Москва, участок № 6 Ярославского направления Московской железной дороги от станции Лосиноостровская до МКАД) – планируемое изъятие в установленном законом порядке 107 кв.м	-	-
53	1-5	77:02:0013012:32, 77:02:0013012:50, 77:02:0013012:2998	107	Объединение земельных участков 77:02:0013012:32, 77:02:0013012:50,77: 02:0013012:2998	Не отнесен	77:02:0013012:32 (город Москва, участок № 6 Ярославского направления Московской железной дороги от станции Лосиноостровская до МКАД) – планируемое изъятие в установленном законом порядке 30 кв.м; 77:02:0013012:50 (город Москва, Анадырский проезд (у ГСК «Лось») планируемое изъятие в установленном	-	-

1	2	3	4	5	6	7	8	9
						законом порядке 31 Кв.М, 77:02:0013012:2998 (город Москва, проезд Ангарский, владение 12, строен 10) планируемое изъятие в установленном законом порядке 32 Кв.М		
54	1-11	77:02:0013012:32	107	Перераспределение земельного участка 77:02:0013012:32	Не отнесен	77:02:0013012:32 (город Москва, участок № 6 Ярославского направления Московской железной дороги от станции Лосиноостровская до МКАД) – планируемое изъятие в установленном законом порядке 107 Кв.М	-	-
55	1-24	77:02:0013012:52	1630	Перераспределение земельного участка 77:02:0013012:52	Не отнесен	77:02:0013012:52 (город Москва, улица Федоскинская, владение 10) – планируемое изъятие в установленном законом порядке 1630 Кв.М	-	-

### 3.2.2. Перечень координат характерных точек образуемых земельных участков

№ точки	Координаты точки (Московская система координат)	
	X	Y
Участок № 1		
1	13214.26	23439.07
2	13284.79	23537.37
3	13282.74	23538.96
4	13281.10	23537.86
5	13265.37	23517.83
6	13260.64	23521.57
7	13240.23	23493.48
8	13243.14	23491.36
9	13216.11	23454.34
10	13213.19	23456.27
11	13205.46	23445.64
Участок № 2		
1	13475.33	23798.68
2	13506.91	23838.00
3	13503.22	23840.99
4	13471.60	23801.72
Участок № 3		
1	13355.65	23614.57
2	13360.95	23623.05
3	13358.80	23640.55
4	13388.59	23682.09
5	13386.86	23683.49
6	13381.37	23682.87
7	13357.13	23653.37
8	13351.49	23646.59
9	13337.47	23627.30
Участок № 4		
1	12910.40	23102.21
2	12896.86	23089.81
3	12904.92	23081.18
4	12910.52	23085.49
5	12912.16	23084.24
6	12918.11	23093.06
Участок № 5		
1	13016.73	23125.34
2	13023.64	23116.16
3	13063.48	23063.34
4	13067.32	23068.81

№ точки	Координаты точки (Московская система координат)	
	X	Y
5	13071.79	23075.17
6	13025.13	23136.14
Участок № 6		
1	12870.59	22958.51
2	12883.20	22973.15
3	12884.72	22971.81
4	12932.07	23023.98
5	12936.97	23030.11
6	12996.60	22952.91
7	12993.58	22952.11
8	12995.48	22942.79
9	13003.29	22944.20
10	12983.58	22917.23
11	12986.72	22914.93
12	12987.35	22915.86
13	12992.68	22923.46
14	12995.39	22926.50
15	13008.50	22942.04
16	13015.89	22950.83
17	13019.67	22955.37
18	13029.74	22967.06
19	13015.03	22981.91
20	12993.35	23002.34
21	12972.24	23022.11
22	12965.02	23027.85
23	12953.41	23043.26
24	12950.28	23047.41
25	12939.14	23062.38
26	12933.62	23055.40
27	12926.92	23055.26
28	12921.86	23052.30
29	12918.16	23047.17
30	12918.13	23047.13
31	12917.45	23046.14
32	12916.52	23044.69
33	12913.13	23039.37
34	12887.97	23000.00
35	12864.21	22962.83
36	12864.15	22962.73



№ точки	Координаты точки (Московская система координат)	
	X	Y
37	12864.15	22962.73
Участок № 7		
1	12931.27	23076.31
2	12922.66	23064.12
3	12933.62	23055.40
4	12942.92	23067.17
5	12940.07	23069.41
Участок № 8		
1	12750.58	23157.33
2	12791.86	23202.30
3	12803.16	23215.19
4	12802.99	23215.34
5	12748.21	23159.73
Участок № 9		
1	12405.20	22784.60
2	12452.13	22838.50
3	12527.48	22927.79
4	12620.35	23033.61
5	12721.14	23143.07
6	12772.04	23199.28
7	12837.06	23270.97
8	12847.15	23282.21
9	12836.82	23291.55
10	12828.17	23281.67
11	12790.81	23239.02
12	12767.29	23212.20
13	12593.97	23023.94
14	12576.56	23003.46
15	12572.51	23006.91
16	12531.43	22960.75
17	12536.46	22956.27
18	12420.20	22819.49
19	12419.55	22818.76
20	12418.86	22818.06
21	12418.19	22817.44
22	12418.87	22818.01
23	12396.49	22792.19
Участок № 10		
1	13417.26	23734.25
2	13423.26	23741.70
3	13404.08	23757.75

№ точки	Координаты точки (Московская система координат)	
	X	Y
4	13397.79	23749.93
5	13376.14	23723.05
6	13367.03	23710.51
7	13000.00	23205.42
8	12999.05	23204.12
9	12983.14	23182.22
10	12982.24	23181.03
11	13001.68	23165.16
12	13001.74	23165.11
13	13002.16	23165.82
14	13002.76	23166.69
15	13003.23	23167.34
16	13083.60	23277.94
17	13213.19	23456.27
18	13216.11	23454.34
19	13243.14	23491.36
20	13240.23	23493.48
21	13386.53	23694.81
22	13396.12	23708.00
Участок № 11		
1	13442.35	23765.40
2	13586.10	23943.90
3	13586.42	23944.28
4	13586.77	23944.65
5	13587.13	23945.00
6	13587.51	23945.33
7	13587.90	23945.64
8	13588.31	23945.93
9	13588.74	23946.20
10	13589.17	23946.45
11	13589.62	23946.67
12	13590.08	23946.88
13	13590.55	23947.06
14	13591.03	23947.21
15	13591.18	23947.25
16	13598.86	23957.85
17	13580.76	23974.00
18	13580.76	23974.00
19	13566.82	23959.81
20	13501.94	23879.25
21	13494.68	23881.49

№ точки	Координаты точки (Московская система координат)	
	X	Y
22	13489.22	23868.72
23	13483.03	23855.77
24	13440.94	23803.51
25	13404.08	23757.75
26	13423.26	23741.70
Участок № 12		
1	13375.37	22767.38
2	13363.67	22749.12
3	13363.58	22748.98
4	13363.50	22748.84
5	13363.42	22748.70
6	13363.34	22748.55
7	13363.27	22748.41
8	13363.20	22748.26
9	13363.14	22748.11
10	13363.08	22747.96
11	13363.02	22747.81
12	13362.97	22747.65
13	13362.92	22747.50
14	13362.87	22747.34
15	13362.83	22747.18
16	13362.79	22747.03
17	13362.75	22746.87
18	13362.72	22746.71
19	13362.70	22746.55
20	13362.67	22746.39
21	13362.66	22746.23
22	13362.64	22746.06
23	13362.63	22745.90
24	13362.62	22745.74
25	13362.62	22745.41
26	13362.63	22745.25
27	13362.64	22745.09
28	13362.65	22744.93
29	13362.67	22744.77
30	13362.69	22744.60
31	13362.71	22744.44
32	13362.74	22744.28
33	13362.78	22744.12
34	13362.81	22743.97
35	13362.85	22743.81

№ точки	Координаты точки (Московская система координат)	
	X	Y
36	13362.90	22743.65
37	13362.95	22743.50
38	13363.00	22743.34
39	13363.05	22743.19
40	13363.11	22743.04
41	13363.18	22742.89
42	13363.24	22742.74
43	13363.31	22742.60
44	13363.32	22742.59
45	13363.39	22742.45
46	13363.47	22742.31
47	13363.55	22742.17
48	13363.63	22742.03
49	13363.72	22741.89
50	13363.81	22741.76
51	13363.91	22741.62
52	13364.00	22741.49
53	13364.11	22741.37
54	13364.21	22741.24
55	13364.32	22741.12
56	13364.43	22741.00
57	13364.54	22740.88
58	13364.66	22740.77
59	13364.77	22740.66
60	13364.90	22740.55
61	13365.02	22740.44
62	13365.15	22740.34
63	13365.27	22740.24
64	13365.41	22740.15
65	13365.54	22740.05
66	13365.68	22739.97
67	13365.81	22739.88
68	13365.95	22739.80
69	13366.10	22739.72
70	13366.24	22739.64
71	13366.39	22739.57
72	13366.53	22739.50
73	13366.68	22739.44
74	13366.83	22739.38
75	13366.98	22739.32
76	13367.14	22739.27

№ точки	Координаты точки (Московская система координат)	
	X	Y
77	13367.29	22739.22
78	13367.45	22739.17
79	13367.61	22739.13
80	13367.76	22739.09
81	13367.92	22739.05
82	13368.08	22739.02
83	13368.24	22739.00
84	13368.40	22738.97
85	13368.57	22738.96
86	13368.73	22738.94
87	13368.89	22738.93
88	13369.05	22738.92
89	13369.38	22738.92
90	13369.54	22738.93
91	13369.70	22738.94
92	13369.86	22738.95
93	13370.03	22738.97
94	13370.19	22738.99
95	13370.35	22739.01
96	13370.51	22739.04
97	13370.67	22739.08
98	13370.83	22739.11
99	13370.98	22739.15
100	13371.14	22739.20
101	13371.29	22739.25
102	13371.45	22739.30
103	13371.60	22739.35
104	13371.75	22739.41
105	13371.90	22739.48
106	13372.05	22739.54
107	13372.20	22739.61
108	13372.34	22739.69
109	13372.48	22739.77
110	13372.62	22739.85
111	13372.76	22739.93
112	13372.90	22740.02
113	13373.03	22740.11
114	13373.17	22740.21
115	13373.30	22740.30

№ точки	Координаты точки (Московская система координат)	
	X	Y
116	13373.42	22740.40
117	13373.55	22740.51
118	13373.67	22740.62
119	13373.79	22740.73
120	13373.91	22740.84
121	13374.02	22740.96
122	13374.13	22741.07
123	13374.24	22741.20
124	13374.35	22741.32
125	13374.45	22741.45
126	13374.55	22741.57
127	13374.64	22741.71
128	13374.74	22741.84
129	13374.83	22741.98
130	13386.44	22760.10
Участок № 13		
1	12841.87	23006.18
2	12827.99	22987.70
3	12824.00	22982.38
4	12834.59	22974.68
5	12828.64	22966.45
6	12812.42	22944.80
7	12799.20	22927.23
8	12773.30	22892.77
9	12725.66	22829.95
10	12732.76	22824.15
11	12737.74	22830.23
12	12747.14	22841.94
13	12756.44	22853.73
14	12765.62	22865.61
15	12774.69	22877.58
16	12783.65	22889.64
17	12792.50	22901.77
18	12801.23	22913.99
19	12809.84	22926.29
20	12818.34	22938.68
21	12826.73	22951.14
22	12834.39	22962.76
23	12836.61	22966.18

№ точки	Координаты точки (Московская система координат)	
	X	Y
24	12843.14	22976.29
25	12858.30	23000.00
26	12887.29	23045.34
27	12877.47	23052.86
28	12858.06	23027.73
Участок № 14		
1	13601.93	23995.55
2	13595.75	23989.26
3	13589.56	23982.96
4	13582.00	23975.26
5	13581.99	23975.26
6	13580.76	23974.00
7	13598.86	23957.85
8	13608.87	23971.66
9	13609.05	23972.59
10	13611.94	23975.77
11	13618.24	23982.18
Участок № 15		
1	12591.73	22623.77
2	12617.70	22653.42
3	12617.70	22653.42
4	12717.84	22767.83
5	12722.85	22773.58
6	12727.83	22779.35
7	12732.79	22785.15
8	12737.72	22790.97
9	12742.62	22796.82
10	12747.49	22802.68
11	12752.33	22808.57
12	12757.15	22814.48
13	12761.94	22820.42
14	12766.70	22826.37
15	12771.44	22832.35
16	12776.14	22838.35
17	12780.82	22844.38
18	12785.47	22850.42
19	12790.09	22856.49
20	12794.69	22862.58
21	12799.25	22868.69

№ точки	Координаты точки (Московская система координат)	
	X	Y
22	12803.78	22874.82
23	12808.29	22880.97
24	12812.77	22887.15
25	12817.22	22893.34
26	12821.64	22899.56
27	12826.03	22905.79
28	12830.39	22912.05
29	12834.72	22918.33
30	12839.02	22924.62
31	12843.29	22930.94
32	12847.54	22937.28
33	12851.75	22943.64
34	12855.93	22950.01
35	12860.08	22956.41
36	12864.21	22962.83
37	12887.97	23000.00
38	12916.53	23044.69
39	12892.27	23059.63
40	12883.97	23047.88
41	12887.29	23045.34
42	12858.30	23000.00
43	12843.14	22976.29
44	12839.08	22969.97
45	12834.99	22963.67
46	12830.87	22957.40
47	12826.73	22951.14
48	12822.55	22944.90
49	12818.34	22938.68
50	12814.11	22932.47
51	12809.84	22926.29
52	12805.55	22920.13
53	12801.23	22913.99
54	12796.88	22907.87
55	12792.50	22901.77
56	12788.09	22895.69
57	12783.65	22889.64
58	12779.18	22883.60
59	12774.69	22877.58
60	12770.17	22871.59

№ точки	Координаты точки (Московская система координат)	
	X	Y
61	12765.62	22865.61
62	12761.04	22859.66
63	12756.44	22853.73
64	12751.80	22847.82
65	12747.14	22841.94
66	12742.45	22836.07
67	12737.74	22830.23
68	12732.99	22824.41
69	12728.22	22818.61
70	12723.42	22812.83
71	12718.60	22807.08
72	12713.75	22801.35
73	12708.87	22795.64
74	12703.96	22789.95
75	12699.03	22784.29
76	12572.12	22639.29
77	12579.34	22633.44
Участок № 16		
1	12938.70	23123.34
2	12937.37	23121.58
3	12937.36	23121.56
4	12930.32	23111.13
5	12912.16	23084.24
6	12910.52	23085.49
7	12892.27	23059.63
8	12916.52	23044.69
9	12917.45	23046.14
10	12918.13	23047.13
11	12918.16	23047.17
12	12921.86	23052.30
13	12926.92	23055.26
14	12933.62	23055.40
15	12922.66	23064.12
16	12931.27	23076.31
17	12942.92	23067.17
18	12951.05	23077.32
19	12962.41	23091.50
20	13005.62	23140.06
21	13003.22	23143.24

№ точки	Координаты точки (Московская система координат)	
	X	Y
22	13003.22	23143.24
23	13003.21	23143.25
24	13002.72	23143.92
25	13002.26	23144.61
26	13001.84	23145.32
27	13001.44	23146.04
28	13001.07	23146.78
29	13000.73	23147.54
30	13000.43	23148.31
31	13000.15	23149.09
32	12999.91	23149.89
33	12999.71	23150.69
34	12999.53	23151.50
35	12999.39	23152.31
36	12999.29	23153.13
37	12999.21	23153.96
38	12999.17	23154.79
39	12999.17	23155.62
40	12999.20	23156.44
41	12999.27	23157.27
42	12999.36	23158.09
43	12999.50	23158.91
44	12999.66	23159.72
45	12999.86	23160.52
46	13000.10	23161.32
47	13000.36	23162.10
48	13000.54	23162.58
49	13000.71	23162.93
50	13000.80	23163.16
51	13001.13	23163.89
52	13001.50	23164.61
53	13001.56	23164.72
54	13001.74	23165.11
55	13001.68	23165.16
56	12982.24	23181.03
Участок № 17		
1	13218.50	22867.28
2	13213.98	22863.76
3	13202.91	22878.45

№ точки	Координаты точки (Московская система координат)	
	X	Y
4	13197.12	22886.12
5	13197.06	22886.17
6	13136.86	22966.01
7	13100.39	23014.38
8	13102.93	23023.13
9	13091.20	23036.14
10	13084.92	23034.90
11	13078.27	23043.71
12	13023.63	23116.17
13	13016.56	23125.55
14	13005.62	23140.06
15	12962.41	23091.50
16	13087.32	22949.86
17	13091.60	22944.57
18	13115.07	22917.34
19	13120.45	22911.81
20	13250.62	22771.60
21	13330.19	22724.38
22	13343.54	22744.42
23	13354.00	22760.12
24	13353.79	22759.87
25	13353.78	22759.86
26	13353.61	22759.65
27	13353.40	22759.43
28	13353.30	22759.31
29	13353.20	22759.21
30	13353.11	22759.11
31	13353.02	22759.01
32	13352.78	22758.77
33	13352.59	22758.59
34	13352.59	22758.59
35	13352.58	22758.58
36	13352.23	22758.26
37	13351.66	22757.78
38	13351.47	22757.64
39	13351.46	22757.63
40	13351.45	22757.62
41	13351.06	22757.33
42	13350.91	22757.23

№ точки	Координаты точки (Московская система координат)	
	X	Y
43	13350.87	22757.20
44	13350.81	22757.16
45	13350.45	22756.91
46	13349.81	22756.52
47	13349.63	22756.42
48	13349.62	22756.42
49	13349.59	22756.40
50	13349.15	22756.16
51	13348.99	22756.08
52	13348.97	22756.07
53	13348.89	22756.04
54	13348.48	22755.84
55	13348.38	22755.80
56	13348.30	22755.76
57	13348.02	22755.65
58	13347.79	22755.55
59	13347.71	22755.52
60	13347.62	22755.48
61	13347.46	22755.43
62	13347.09	22755.29
63	13346.38	22755.07
64	13345.65	22754.88
65	13344.92	22754.74
66	13344.85	22754.73
67	13344.78	22754.71
68	13344.67	22754.70
69	13344.18	22754.62
70	13343.44	22754.55
71	13343.32	22754.54
72	13343.31	22754.54
73	13343.30	22754.54
74	13342.69	22754.51
75	13341.95	22754.51
76	13341.20	22754.54
77	13340.46	22754.62
78	13339.72	22754.73
79	13338.98	22754.87
80	13338.26	22755.06
81	13337.55	22755.28

№ точки	Координаты точки (Московская система координат)	
	X	Y
82	13336.84	22755.53
83	13336.15	22755.82
84	13335.48	22756.14
85	13334.82	22756.50
86	13334.22	22756.87
87	13334.19	22756.89
88	13257.26	22806.32
89	13238.59	22831.09
90	13227.58	22845.70
91	13231.95	22852.60
Участок № 18		
1	13091.60	22944.57
2	13087.32	22949.86
3	12962.41	23091.50
4	12939.11	23062.42
5	12950.28	23047.41
6	12953.41	23043.26
7	12965.02	23027.85
8	12972.24	23022.11
9	12993.35	23002.34
10	13015.03	22981.91
11	13029.74	22967.06
12	13019.67	22955.37
13	13226.97	22680.39
14	13246.75	22679.07
15	13269.39	22649.05
16	13270.16	22648.09
17	13271.00	22647.17
18	13271.89	22646.31
19	13272.83	22645.50
20	13273.82	22644.76
21	13274.85	22644.08
22	13275.93	22643.46
23	13277.04	22642.91
24	13278.18	22642.43
25	13279.35	22642.02
26	13280.54	22641.68
27	13281.75	22641.42
28	13282.98	22641.24

№ точки	Координаты точки (Московская система координат)	
	X	Y
29	13284.21	22641.13
30	13285.45	22641.10
31	13285.47	22641.10
32	13326.92	22702.48
33	13336.13	22720.81
34	13336.14	22720.85
35	13250.62	22771.60
36	13120.45	22911.81
37	13115.07	22917.34
Участок № 19		
1	13270.51	22634.80
2	13276.19	22643.33
3	13275.93	22643.46
4	13274.85	22644.08
5	13273.82	22644.76
6	13272.83	22645.50
7	13271.89	22646.31
8	13271.00	22647.17
9	13270.16	22648.09
10	13269.39	22649.05
11	13246.75	22679.07
12	13226.97	22680.39
13	13253.85	22644.72
14	13255.56	22642.46
15	13255.56	22642.46
Участок № 20		
1	13343.54	22744.42
2	13330.19	22724.38
3	13336.14	22720.85
4	13336.13	22720.81
5	13326.92	22702.48
6	13285.47	22641.10
7	13285.45	22641.10
8	13284.21	22641.13
9	13282.98	22641.24
10	13281.75	22641.42
11	13280.54	22641.68
12	13279.35	22642.02
13	13278.18	22642.43

№ точки	Координаты точки (Московская система координат)	
	X	Y
14	13277.04	22642.91
15	13276.19	22643.33
16	13270.51	22634.80
17	13305.64	22616.79
18	13317.03	22631.60
19	13337.74	22663.01
20	13361.08	22698.62
21	13377.21	22722.65
Участок № 21		
1	12803.16	23215.19
2	12803.16	23215.19
3	12791.86	23202.30
4	12795.56	23198.33
5	12808.05	23210.90
Участок № 22		
1	12711.59	23727.11
2	12631.38	23638.76
3	12630.67	23638.02
4	12629.93	23637.32
5	12629.15	23636.66
6	12628.34	23636.03
7	12627.50	23635.45
8	12626.63	23634.92
9	12625.73	23634.43
10	12624.81	23633.98
11	12623.87	23633.58
12	12622.91	23633.23
13	12621.93	23632.94
14	12620.94	23632.69
15	12619.94	23632.49
16	12618.93	23632.34
17	12617.91	23632.25
18	12616.89	23632.21
19	12615.86	23632.22
20	12614.84	23632.28
21	12613.83	23632.39
22	12612.82	23632.56
23	12611.82	23632.78
24	12610.83	23633.05

№ точки	Координаты точки (Московская система координат)	
	X	Y
25	12609.86	23633.37
26	12608.91	23633.73
27	12607.97	23634.15
28	12655.72	23604.14
29	12655.21	23604.84
30	12654.74	23605.56
31	12654.30	23606.31
32	12653.89	23607.07
33	12653.51	23607.84
34	12653.17	23608.64
35	12652.86	23609.44
36	12652.59	23610.26
37	12652.35	23611.10
38	12652.15	23611.94
39	12651.98	23612.78
40	12651.85	23613.64
41	12651.76	23614.50
42	12651.71	23615.36
43	12651.69	23616.22
44	12651.71	23617.09
45	12651.77	23617.95
46	12651.86	23618.81
47	12652.00	23619.66
48	12652.17	23620.51
49	12652.37	23621.35
50	12652.61	23622.18
51	12652.89	23623.00
52	12653.20	23623.81
53	12653.55	23624.60
54	12653.93	23625.37
55	12654.34	23626.13
56	12654.79	23626.87
57	12655.27	23627.59
58	12655.78	23628.29
59	12656.31	23628.97
60	12656.88	23629.62
61	12729.56	23709.66
Участок № 23		
1	12882.64	23343.84



№ точки	Координаты точки (Московская система координат)	
	X	Y
2	12882.64	23343.84
3	12904.52	23368.80
4	12890.06	23364.95
5	12875.85	23349.15
Участок № 24		
1	13476.08	23859.48
2	13454.55	23826.85
3	13451.35	23829.34
4	13435.05	23808.44
5	13411.47	23778.20
6	13413.11	23776.91
7	13408.20	23770.66
8	13412.02	23767.61
9	13412.02	23767.61
10	13440.94	23803.51
11	13482.11	23854.63
12	13482.11	23854.63
Участок № 25		
1	12631.05	23619.65
2	12609.36	23596.42
3	12630.35	23574.99
4	12836.82	23291.55
5	12881.74	23342.85
6	12881.82	23342.93
7	12882.15	23343.29
8	12881.53	23342.63
9	12880.64	23341.79
10	12879.71	23341.00
11	12878.72	23340.28
12	12877.70	23339.61
13	12876.64	23339.01
14	12875.54	23338.47
15	12874.41	23338.01
16	12873.26	23337.61
17	12872.08	23337.28
18	12870.89	23337.03
19	12869.68	23336.85
20	12868.46	23336.74
21	12867.24	23336.71

№ точки	Координаты точки (Московская система координат)	
	X	Y
22	12866.02	23336.75
23	12864.81	23336.87
24	12863.82	23337.02
25	12862.84	23337.22
26	12861.88	23337.46
27	12860.92	23337.76
28	12859.99	23338.10
29	12859.07	23338.49
30	12858.17	23338.93
31	12857.30	23339.40
32	12856.45	23339.93
33	12855.62	23340.49
34	12854.83	23341.09
35	12854.06	23341.73
36	12853.33	23342.41
37	12852.64	23343.13
38	12851.98	23343.88
39	12851.36	23344.66
40	12792.57	23422.63
41	12706.93	23536.22
42	12655.72	23604.14
Участок № 26		
1	12270.42	23894.63
2	12609.36	23596.42
3	12631.05	23619.65
4	12607.97	23634.15
5	12607.06	23634.61
6	12606.18	23635.12
7	12605.32	23635.67
8	12604.49	23636.27
9	12603.69	23636.91
10	12602.92	23637.59
11	12602.20	23638.31
12	12597.46	23643.16
13	12592.70	23647.99
14	12587.91	23652.79
15	12583.10	23657.56
16	12578.25	23662.30
17	12573.38	23667.02

№ точки	Координаты точки (Московская система координат)	
	X	Y
18	12568.49	23671.71
19	12563.56	23676.37
20	12558.61	23681.00
21	12553.63	23685.60
22	12548.63	23690.18
23	12543.60	23694.73
24	12538.55	23699.24
25	12533.47	23703.73
26	12528.36	23708.19
27	12523.23	23712.62
28	12446.53	23778.21
29	12384.05	23831.68
30	12329.56	23878.32
31	12293.07	23909.52
32	12287.51	23914.28
Участок № 27		
1	12801.21	23250.90
2	12828.17	23281.67
3	12836.82	23291.55
4	12630.35	23574.99
5	12609.36	23596.42
6	12583.16	23568.30
7	12667.28	23445.07
8	12799.77	23266.88
Участок № 28		
1	12248.14	23869.00
2	12253.62	23864.32
3	12267.62	23852.33
4	12281.35	23840.58
5	12347.49	23783.98
6	12351.48	23780.57
7	12408.46	23731.82
8	12484.20	23667.02
9	12490.26	23661.79
10	12496.29	23656.52
11	12502.28	23651.21
12	12508.22	23645.85
13	12514.13	23640.44
14	12520.00	23634.99

№ точки	Координаты точки (Московская система координат)	
	X	Y
15	12525.82	23629.50
16	12531.61	23623.97
17	12537.36	23618.40
18	12543.06	23612.78
19	12548.72	23607.12
20	12554.34	23601.42
21	12559.92	23595.67
22	12565.46	23589.89
23	12570.95	23584.06
24	12576.40	23578.20
25	12578.68	23574.87
26	12581.45	23570.80
27	12583.16	23568.30
28	12609.36	23596.42
29	12270.42	23894.63
Участок № 29		
1	13476.74	23989.22
2	13479.63	23991.56
3	13495.36	24008.05
4	13507.29	24020.82
5	13515.89	24031.09
6	13520.26	24038.57
7	13514.88	24049.07
8	13502.09	24034.54
9	13501.97	24034.25
10	13501.77	24033.81
11	13501.54	24033.39
12	13501.30	24032.98
13	13501.03	24032.57
14	13500.75	24032.19
15	13500.45	24031.81
16	13491.29	24021.00
17	13489.40	24018.80
18	13487.49	24016.62
19	13485.55	24014.47
20	13483.59	24012.34
21	13481.60	24010.23
22	13479.59	24008.14
23	13477.55	24006.08

№ точки	Координаты точки (Московская система координат)	
	X	Y
24	13475.49	24004.04
25	13473.39	24002.01
26	13471.26	24000.00
27	13468.74	23997.68
28	13468.11	23997.11
29	12964.71	23414.90
30	12991.81	23445.98
31	13003.35	23460.24
32	12999.62	23463.61
33	13000.35	23465.63
34	12990.69	23467.12
35	12986.54	23462.37
36	12973.36	23447.33
37	12882.57	23343.76
38	12881.82	23342.93
39	12881.74	23342.85
40	12836.82	23291.55
41	12847.15	23282.21
42	12875.15	23313.38
43	12932.65	23378.85
Участок № 30		
1	13611.52	24124.07
2	13551.45	24053.28
3	13544.61	24059.19
4	13540.74	24054.85
5	13547.68	24048.83
6	13488.20	23978.74
7	13524.51	23945.54
8	13497.26	23907.42
9	13491.16	23893.91
10	13486.25	23876.27
11	13491.17	23882.57
12	13501.94	23879.25
13	13566.82	23959.81
14	13620.87	24014.84
15	13611.37	24022.35
16	13648.99	24070.89
17	13646.76	24072.57
18	13650.74	24077.65

№ точки	Координаты точки (Московская система координат)	
	X	Y
19	13652.99	24075.91
20	13657.72	24082.01
21	13402.55	23773.47
22	13396.66	23764.15
23	13383.05	23738.44
24	13384.94	23736.30
25	13384.65	23735.95
26	13384.86	23735.79
27	13387.21	23738.64
28	13390.79	23748.68
29	13390.48	23748.96
30	13393.84	23753.10
31	13400.35	23761.13
32	13404.08	23757.75
33	13412.02	23767.61
34	13408.20	23770.66
35	13413.11	23776.91
36	13411.47	23778.20
37	13435.05	23808.44
38	13434.02	23809.30
39	13442.31	23819.92
40	13434.10	23811.87
41	13410.98	23780.42
42	13408.84	23782.00
43	13404.70	23772.53
44	12827.49	23230.45
45	12795.56	23198.33
46	12896.86	23089.81
47	12910.40	23102.21
48	12946.12	23133.16
49	12983.14	23182.22
50	13114.43	23362.89
51	13097.87	23343.39
52	13080.45	23318.92
53	13063.46	23296.31
54	12988.18	23203.08
55	12902.10	23313.10
56	12865.65	23276.19
57	12867.36	23274.38

№ точки	Координаты точки (Московская система координат)	
	X	Y
58	12854.52	23262.30
59	12844.80	23249.67
60	12900.57	23200.42
61	12914.77	23213.79
62	12911.00	23217.79
63	12896.80	23204.43
64	12939.24	23151.00
65	12953.45	23164.36
66	12949.68	23168.37
67	12935.48	23155.01
68	12424.74	22786.24
69	12413.19	22772.65
70	12436.71	22746.82
71	12497.10	22694.69
72	12501.00	22699.92
73	12502.78	22698.56
74	12518.56	22715.84
75	12528.70	22726.16
76	12491.31	22756.71
77	12437.92	22801.75
Участок № 31		
1	12858.79	23273.87
2	12858.79	23273.87
3	12860.98	23275.93
4	12858.47	23278.34
5	12856.96	23276.61
6	12856.49	23276.08
Участок № 32		
1	12909.92	23330.86
2	12858.48	23278.34
3	12860.98	23275.93
4	12863.59	23278.38
5	12865.65	23276.19
6	12915.00	23326.17
Участок № 33		
1	12709.74	22737.88
2	12717.98	22731.31
3	12724.35	22726.24
4	12728.09	22730.87

№ точки	Координаты точки (Московская система координат)	
	X	Y
5	12729.84	22730.45
6	12731.67	22731.10
7	12733.90	22733.16
8	12734.88	22734.43
9	12738.56	22739.15
10	12729.36	22746.39
11	12720.80	22753.12
12	12727.50	22761.60
13	12734.88	22770.94
14	12736.88	22769.36
15	12738.72	22771.83
16	12739.53	22771.20
17	12767.58	22807.33
18	12760.12	22813.17
19	12761.05	22814.35
20	12758.61	22816.28
21	12738.46	22791.85
22	12717.84	22767.83
23	12673.81	22717.52
24	12679.27	22712.63
25	12681.49	22715.00
26	12686.99	22710.24
27	12691.32	22715.73
28	12686.66	22719.66
29	12690.23	22723.96
30	12695.98	22719.73
Участок № 34		
1	12817.00	23411.09
2	12808.55	23401.42
3	12836.15	23364.83
4	12836.44	23364.44
5	12845.42	23375.06
6	12846.74	23376.62
Участок № 35		
1	12722.01	22834.99
2	12720.88	22833.50
3	12731.41	22823.66
4	12732.04	22823.24
5	12732.78	22824.14

№ точки	Координаты точки (Московская система координат)	
	X	Y
6	12732.76	22824.15
7	12725.66	22829.95
8	12740.13	22849.03
9	12735.39	22852.80
10	12829.67	22978.25
11	12824.00	22982.38
12	12720.49	22844.57
13	12718.48	22846.11
14	12715.61	22842.36
15	12716.96	22841.24
16	12715.67	22839.46
17	12877.47	23052.86
18	12882.53	23048.99
19	12886.62	23054.47
20	12891.81	23058.98
21	12910.52	23085.49
22	12904.92	23081.18
23	12882.13	23058.87
Участок № 36		
1	13619.43	23978.49
2	13646.62	24012.34
3	13646.67	24012.41
4	13638.51	24002.82
5	13616.74	23980.66
Участок № 37		
1	12572.42	22653.46
2	12542.45	22680.18
3	12529.65	22691.27
4	12514.56	22703.82
5	12530.86	22724.39
6	12528.70	22726.16
7	12518.56	22715.84
8	12502.78	22698.56
9	12502.68	22698.45
10	12534.27	22671.76
11	12572.11	22639.30
12	12619.76	22693.74
13	12617.36	22695.93
14	12613.09	22691.01

№ точки	Координаты точки (Московская система координат)	
	X	Y
15	12613.48	22690.65
16	12589.27	22662.48
17	12583.50	22667.44
Участок № 38		
1	12743.07	23208.01
2	12723.09	23186.28
3	12732.67	23177.47
4	12752.35	23199.47
Участок № 39		
1	13123.36	23009.36
2	13119.69	23014.19
3	13110.21	23021.76
4	13106.91	23017.61
5	13120.98	23006.38
Участок № 40		
1	12573.29	22629.27
2	12566.02	22636.72
3	12559.17	22627.52
4	12559.22	22627.25
5	12566.73	22620.44
Участок № 41		
1	13275.68	22925.31
2	13235.76	22868.65
3	13242.70	22863.87
4	13281.19	22921.69
Участок № 42		
1	12668.67	22704.52
2	12640.49	22668.30
3	12645.78	22664.18
4	12674.04	22700.36
Участок № 43		
1	12689.69	23652.71
2	12694.56	23658.92
3	12697.73	23673.98
4	12682.78	23657.49
Участок № 44		
1	13078.63	23271.10
2	13078.63	23271.10
3	13045.13	23225.00

№ точки	Координаты точки (Московская система координат)	
	X	Y
4	13071.00	23204.05
5	13073.33	23207.15
6	13057.21	23220.14
7	13088.54	23262.91
Участок № 45		
1	12640.05	23458.62
2	12610.79	23497.40
3	12587.58	23485.55
4	12587.60	23485.50
5	12588.70	23483.30
6	12602.84	23489.57
7	12604.81	23485.13
8	12607.72	23478.59
9	12613.21	23481.04
10	12614.00	23479.25
11	12625.94	23452.37
Участок № 46		
1	12759.22	23206.13
2	12772.25	23221.11
3	12762.66	23229.31
4	12749.25	23214.73
Участок № 47		
1	13365.80	22822.25
2	13345.84	22787.19
3	13258.09	22832.56
4	13251.84	22822.60
5	13256.93	22819.30
6	13256.65	22818.91
7	13260.40	22804.29
8	13295.90	22781.48
9	13334.19	22756.89
10	13339.64	22754.74
11	13345.49	22754.85
12	13350.86	22757.19
13	13354.93	22761.42
14	13385.51	22809.15
Участок № 48		
1	12557.20	22642.81
2	12561.23	22639.33

№ точки	Координаты точки (Московская система координат)	
	X	Y
3	12557.68	22634.86
4	12559.17	22627.52
5	12566.02	22636.72
6	12568.04	22634.65
7	12572.11	22639.30
8	12561.89	22648.06
Участок № 49		
1	13252.12	22836.66
2	13237.31	22855.78
3	13242.70	22863.87
4	13239.46	22866.10
5	13235.31	22859.47
6	13233.01	22851.99
7	13232.73	22844.16
8	13234.48	22836.54
9	13243.93	22824.00
Участок № 50		
1	12790.74	23448.06
2	12738.60	23503.58
3	12742.41	23507.04
4	12724.70	23524.78
5	12725.11	23525.58
6	12693.21	23556.34
7	12692.40	23555.48
8	12715.92	23524.29
9	12776.12	23444.44
10	12808.56	23401.43
11	12817.00	23411.09
12	12816.68	23411.46
13	12828.41	23424.18
14	12826.62	23426.69
15	12797.01	23454.22
Участок № 51		
1	12845.42	23375.06
2	12855.15	23366.87
3	12846.74	23376.62
4	12957.56	23449.87
5	12874.16	23350.86
6	12875.78	23349.49

№ точки	Координаты точки (Московская система координат)	
	X	Y
7	12877.94	23351.90
8	12876.69	23352.95
9	12958.45	23449.12
10	12962.33	23445.87
11	12962.62	23445.62
12	12967.92	23441.16
13	12967.94	23441.14
14	12973.36	23447.33
15	12974.77	23448.94
16	12974.75	23448.95
17	12969.57	23452.62
18	12968.89	23453.20
Участок № 52		
1	12939.24	23151.00

№ точки	Координаты точки (Московская система координат)	
	X	Y
2	12953.45	23164.36
3	12949.68	23168.37
4	12935.48	23155.01
Участок № 53		
1	12853.16	23261.02
2	12867.36	23274.38
3	12863.59	23278.38
4	12849.39	23265.02
Участок № 54		
1	12900.57	23200.42
2	12914.77	23213.79
3	12911.00	23217.79
4	12896.80	23204.43

### 3.2.3. Сведения о границах территории, применительно к которой осуществляется подготовка проекта межевания

№ точки	Координаты точки (Московская система координат)	
	X	Y
1	2	3
1	12902.10	23313.10
2	12965.20	23378.37
3	13022.29	23443.17
4	12999.62	23463.61
5	13000.35	23465.63
6	12982.46	23468.39
7	12962.33	23445.86
8	12957.56	23449.87
9	12873.99	23350.66
10	12856.22	23365.62
11	12816.68	23411.46
12	12828.41	23424.18
13	12826.62	23426.69
14	12797.01	23454.22
15	12790.74	23448.06
16	12738.60	23503.58
17	12742.41	23507.04

№ точки	Координаты точки (Московская система координат)	
	X	Y
1	2	3
18	12724.70	23524.78
19	12725.11	23525.58
20	12688.81	23560.58
21	12680.82	23573.89
22	12674.20	23579.64
23	12655.72	23604.14
24	12658.46	23631.36
25	12682.64	23657.59
26	12689.69	23652.71
27	12694.56	23658.92
28	12697.76	23674.15
29	12709.46	23686.90
30	12722.58	23701.97
31	12741.04	23722.30
32	12722.32	23741.00
33	12705.81	23722.88
34	12703.47	23724.06

№ точки	Координаты точки (Московская система координат)	
	X	Y
1	2	3
35	12690.03	23709.25
36	12691.92	23707.57
37	12631.33	23640.77
38	12616.19	23638.79
39	12558.50	23686.99
40	12509.55	23728.00
41	12433.71	23790.96
42	12432.83	23789.93
43	12384.05	23831.68
44	12367.65	23845.73
45	12368.34	23857.25
46	12363.50	23858.36
47	12362.95	23849.74
48	12329.56	23878.33
49	12287.45	23914.33
50	12248.14	23869.00
51	12335.36	23794.36
52	12331.09	23789.41
53	12348.44	23774.46
54	12345.49	23771.17
55	12376.83	23744.17
56	12380.17	23748.23
57	12382.18	23745.83
58	12381.68	23729.04
59	12385.10	23729.10
60	12385.73	23730.14
61	12387.77	23730.03
62	12392.07	23733.59
63	12392.76	23727.73
64	12413.48	23727.53
65	12416.53	23724.92
66	12416.96	23719.90
67	12422.85	23719.51
68	12422.55	23713.51

№ точки	Координаты точки (Московская система координат)	
	X	Y
1	2	3
69	12428.37	23713.22
70	12427.69	23699.88
71	12430.26	23698.24
72	12429.68	23688.67
73	12446.78	23688.80
74	12446.58	23686.85
75	12452.72	23673.47
76	12462.98	23685.17
77	12487.44	23663.98
78	12485.77	23662.06
79	12482.53	23648.00
80	12493.23	23645.16
81	12502.48	23650.97
82	12540.37	23615.47
83	12535.75	23611.02
84	12545.69	23596.47
85	12542.15	23592.47
86	12544.34	23591.68
87	12564.38	23590.86
88	12576.40	23578.20
89	12575.24	23544.78
90	12580.13	23538.28
91	12580.11	23527.57
92	12580.68	23524.69
93	12581.55	23522.25
94	12583.77	23519.54
95	12581.35	23481.92
96	12587.60	23485.50
97	12588.70	23483.30
98	12602.84	23489.57
99	12607.72	23478.59
100	12613.21	23481.04
101	12625.95	23452.35
102	12624.17	23451.57



№ точки	Координаты точки (Московская система координат)	
	X	Y
1	2	3
103	12626.38	23446.59
104	12639.63	23452.34
105	12644.91	23442.18
106	12643.58	23441.54
107	12647.63	23432.91
108	12635.50	23427.50
109	12646.20	23403.46
110	12659.93	23409.75
111	12662.23	23407.10
112	12669.16	23412.13
113	12684.54	23390.98
114	12695.65	23365.94
115	12684.35	23357.68
116	12687.63	23349.80
117	12709.68	23356.09
118	12748.28	23301.92
119	12751.66	23292.66
120	12754.26	23293.54
121	12783.71	23252.21
122	12600.60	23053.04
123	12548.01	22995.76
124	12520.24	22962.35
125	12510.11	22944.21
126	12402.11	22815.02
127	12389.46	22827.55
128	12384.90	22823.44
129	12367.23	22838.20
130	12360.12	22828.46
131	12382.41	22810.35
132	12368.31	22793.64
133	12370.51	22791.42
134	12347.66	22767.67
135	12354.47	22737.84
136	12366.58	22728.02

№ точки	Координаты точки (Московская система координат)	
	X	Y
1	2	3
137	12397.32	22764.26
138	12401.84	22759.68
139	12413.29	22772.53
140	12436.71	22746.82
141	12561.23	22639.33
142	12557.68	22634.86
143	12559.45	22626.11
144	12560.08	22625.54
145	12549.04	22612.93
146	12567.84	22596.48
147	12602.40	22599.64
148	12623.95	22581.10
149	12640.25	22600.05
150	12618.70	22618.59
151	12618.34	22627.62
152	12620.39	22630.07
153	12621.81	22634.07
154	12623.39	22635.92
155	12628.87	22635.62
156	12637.49	22646.97
157	12645.05	22641.38
158	12677.82	22683.59
159	12682.76	22679.76
160	12712.30	22719.44
161	12725.55	22710.37
162	12764.06	22760.06
163	12751.20	22770.28
164	12782.67	22811.94
165	12775.63	22817.51
166	12790.09	22834.27
167	12779.99	22843.28
168	12814.50	22889.55
169	12843.62	22926.44
170	12870.59	22958.51

№ точки	Координаты точки (Московская система координат)	
	X	Y
1	2	3
171	12883.20	22973.15
172	12884.72	22971.81
173	12932.07	23023.98
174	12936.97	23030.11
175	12996.60	22952.91
176	12993.58	22952.11
177	12995.47	22942.79
178	13003.29	22944.20
179	12983.58	22917.23
180	13005.44	22901.25
181	13035.12	22934.88
182	13255.56	22642.46
183	13328.88	22604.88
184	13380.35	22672.00
185	13412.78	22676.69
186	13430.62	22712.71
187	13505.58	22829.70
188	13406.40	22893.54
189	13345.84	22787.19
190	13253.43	22834.97
191	13237.31	22855.78
192	13307.88	22961.80
193	13283.17	22978.20
194	13257.49	22939.29
195	13254.72	22940.88
196	13251.96	22937.06
197	13247.19	22940.13
198	13210.57	22894.54
199	13115.38	23019.86
200	13160.73	23079.72
201	13136.10	23099.33
202	13093.87	23046.32
203	13021.06	23141.45
204	13026.18	23147.02

№ точки	Координаты точки (Московская система координат)	
	X	Y
1	2	3
205	13029.21	23145.76
206	13053.56	23176.38
207	13053.99	23181.38
208	13073.33	23207.15
209	13057.21	23220.14
210	13207.12	23424.76
211	13206.10	23427.70
212	13341.14	23615.91
213	13351.77	23608.35
214	13360.95	23623.05
215	13358.80	23640.55
216	13446.11	23762.32
217	13586.44	23937.03
218	13589.94	23934.62
219	13596.75	23943.19
220	13598.36	23946.58
221	13598.80	23946.34
222	13599.23	23946.09
223	13599.65	23945.81
224	13600.05	23945.51
225	13600.44	23945.19
226	13612.52	23961.21
227	13608.56	23964.96
228	13646.62	24012.34
229	13663.24	24032.70
230	13663.91	24032.18
231	13662.85	24030.75
232	13690.87	24008.66
233	13670.30	23981.90
234	13677.61	23976.53
235	13683.11	23983.58
236	13688.52	23979.35
237	13682.88	23972.06
238	13690.24	23966.47

№ точки	Координаты точки (Московская система координат)	
	X	Y
1	2	3
239	13705.73	23985.80
240	13696.79	23993.05
241	13703.83	24006.94
242	13666.89	24036.15
243	13684.90	24057.29
244	13593.02	24140.91
245	13534.53	24126.80
246	13442.67	24020.38
247	13524.51	23945.54
248	13497.26	23907.42
249	13491.16	23893.91
250	13486.25	23876.27
251	13477.96	23865.63
252	13442.33	23819.95
253	13434.10	23811.87
254	13410.98	23780.42
255	13408.84	23782.00
256	13404.70	23772.53
257	13402.55	23773.47
258	13396.66	23764.15
259	13383.05	23738.44
260	13384.94	23736.30
261	13372.16	23720.93
262	13362.71	23705.74
263	13269.14	23575.80
264	13152.15	23418.32
265	13139.25	23397.05
266	13132.28	23402.32
267	13128.41	23397.33
268	13135.57	23391.99
269	13130.48	23386.84
270	13113.40	23364.13
271	13114.43	23362.89
272	13097.87	23343.39

№ точки	Координаты точки (Московская система координат)	
	X	Y
1	2	3
273	13080.45	23318.92
274	13063.46	23296.31
275	12988.18	23203.08
276	12904.92	23081.18
277	12882.13	23058.87
278	12860.56	23031.06
279	12720.49	22844.57
280	12718.48	22846.11
281	12715.61	22842.36
282	12716.95	22841.24
283	12715.67	22839.45
284	12722.01	22834.99
285	12720.88	22833.50
286	12731.41	22823.66
287	12703.96	22789.95
288	12639.23	22715.97
289	12619.98	22693.97
290	12617.54	22696.15
291	12613.09	22691.01
292	12613.48	22690.65
293	12589.27	22662.48
294	12583.50	22667.44
295	12572.42	22653.46
296	12572.47	22653.41
297	12542.45	22680.18
298	12529.65	22691.27
299	12514.56	22703.82
300	12530.86	22724.39
301	12491.31	22756.71
302	12437.76	22801.88
303	12612.69	23007.38
304	12697.10	23099.06
305	12791.86	23202.30

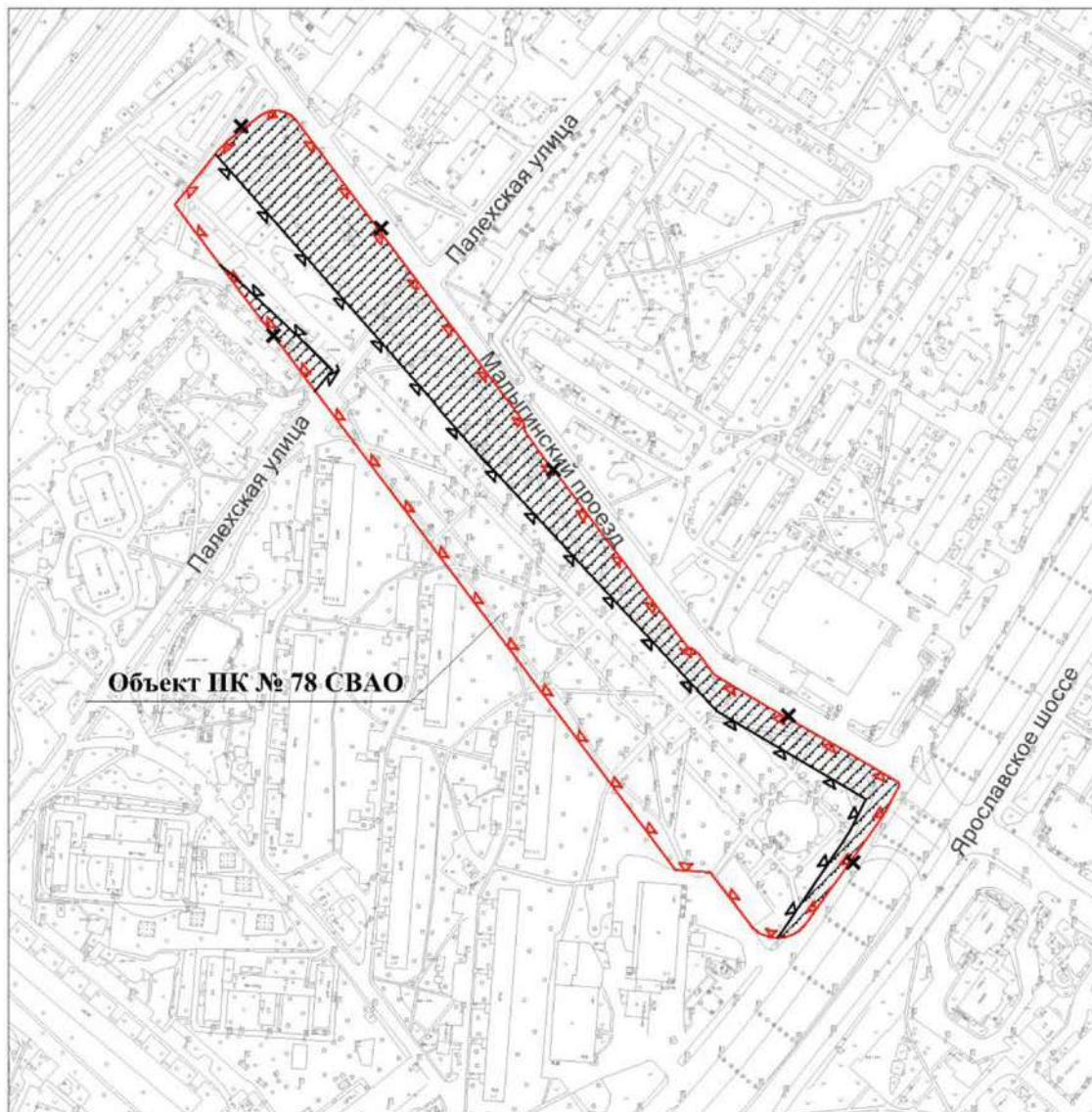
Координаты характерных точек границ территории, применительно к которой осуществляется подготовка проекта межевания территории, определяются в соответствии с требованиями к точности определения координат характерных точек границ, установленных в соответствии с Градостроительным кодексом Российской Федерации для территориальных зон.

**3.2.4. Вид разрешенного использования образуемых земельных участков, предназначенных для размещения линейных объектов и объектов капитального строительства, проектируемых в составе линейного объекта, а также существующих земельных участков, занятых линейными объектами и объектами капитального строительства, входящими в состав линейных объектов, в соответствии с проектом планировки территории**





Условный номер участков на чертеже	Вид разрешенного использования
1	2
1	Ф
2	3.2.4
3	Ф
4	Ф
5	Ф
6	12.0.1
7	3.1.1, 12.0.1
8	12.0.1
9	12.0.1
10	12.0.1
11	12.0.1
12	12.0.1
13	12.0.1
14	12.0.1
15	12.0.1
16	12.0.1
17	12.0.1
18	12.0.2
19	12.0.1
20	12.0.1
21	12.0.2
22	7.2.3, 12.0.1
23	7.2.3
24	7.1.1, 7.1.2, 7.6
25	7.2.3, 12.0.1
26	7.2.3, 12.0.1
27	7.2.3, 12.0.1

Условный номер участков на чертеже	Вид разрешенного использования
28	7.2.3, 12.0.1
29	7.2.3, 12.0.1
30	7.1.1, 7.1.2, 7.6
31	Ф
32	Ф
33	Ф
34	Ф
35	Ф
36	Ф
37	Ф
38	Ф
39	Ф
40	7.1.1, 7.1.2, 7.6
41	3.4.1
42	Ф
43	Ф
44	4.7
45	12.0.1, 7.2.2
46	Ф
47	Ф
48	Ф
49	Ф
50	Ф
51	Ф
52	7.2.2
53	7.2.2
54	7.2.2

**Схема границ объекта природного комплекса № 78 Северо-Восточного административного округа города Москвы "Бульвар по Малыгинскому пр."**

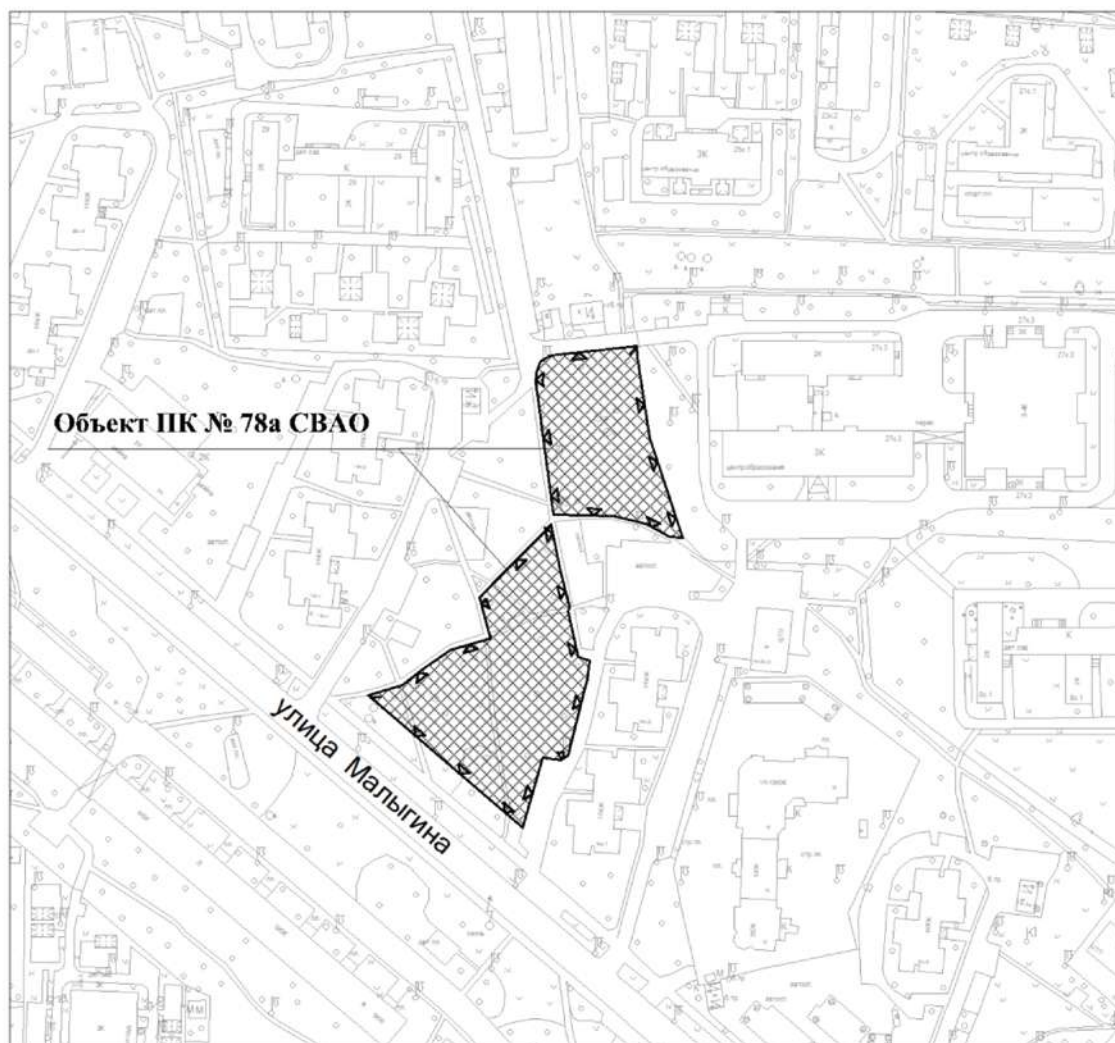


**УСЛОВНЫЕ ОБОЗНАЧЕНИЯ**

-  существующие границы объектов природного комплекса города Москвы
-  отменяемые границы объектов природного комплекса города Москвы
-  устанавливаемые границы объектов природного комплекса города Москвы
-  участки территории, исключаемые из состава объекта природного комплекса № 78 Северо-Восточного административного округа города Москвы "Бульвар по Малыгинскому пр.", общей площадью 1,67 га


Приложение 3  
к постановлению Правительства Москвы  
от 9 августа 2022 г. № 1707-ПП

**Схема границ объекта природного комплекса № 78а Северо-Восточного  
административного округа города Москвы "Озелененная территория  
по улице Малыгина"**



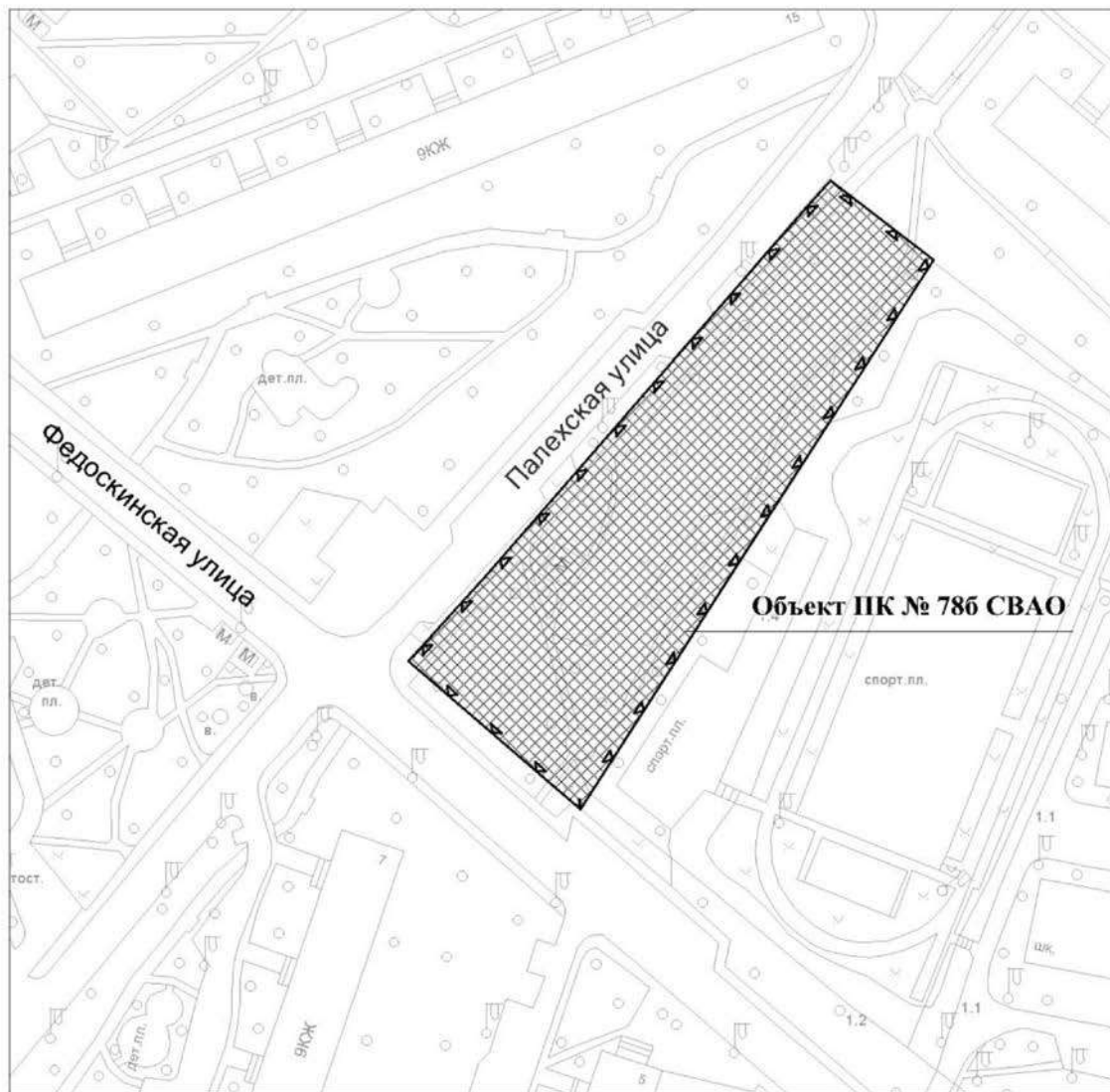
**УСЛОВНЫЕ ОБОЗНАЧЕНИЯ**

 устанавливаемые границы объектов природного комплекса города Москвы

 участки территории, включаемые в состав объекта природного комплекса № 78а Северо-Восточного административного округа города Москвы "Озелененная территория по улице Малыгина", общей площадью 0,62 га

Приложение 4  
к постановлению Правительства Москвы  
от 9 августа 2022 г. № 1707-ПП

**Схема границ объекта природного комплекса № 786 Северо-Восточного административного округа города Москвы "Озелененная территория на пересечении Палехской и Федоскинской улиц"**



**УСЛОВНЫЕ ОБОЗНАЧЕНИЯ**



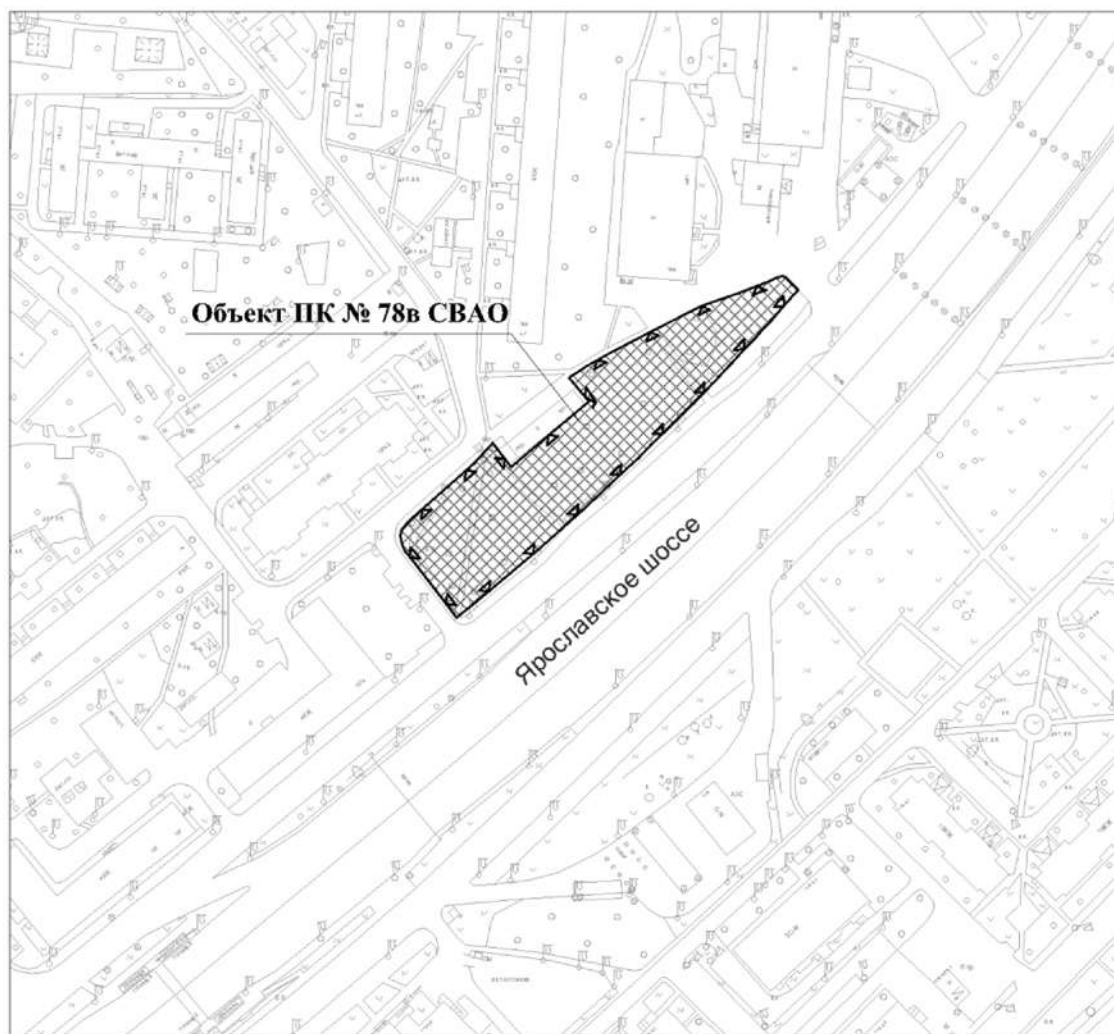
устанавливаемые границы объектов природного комплекса города Москвы





участок территории, включаемый в состав объекта природного комплекса № 786 Северо-Восточного административного округа города Москвы "Озелененная территория на пересечении Палехской и Федоскинской улиц", площадью 0,43 га

Приложение 5  
к постановлению Правительства Москвы  
от 9 августа 2022 г. № 1707-ПП

**Схема границ объекта природного комплекса № 78в Северо-Восточного  
административного округа города Москвы "Озелененная территория  
напротив дома 107 корпус 2 по Ярославскому шоссе"**

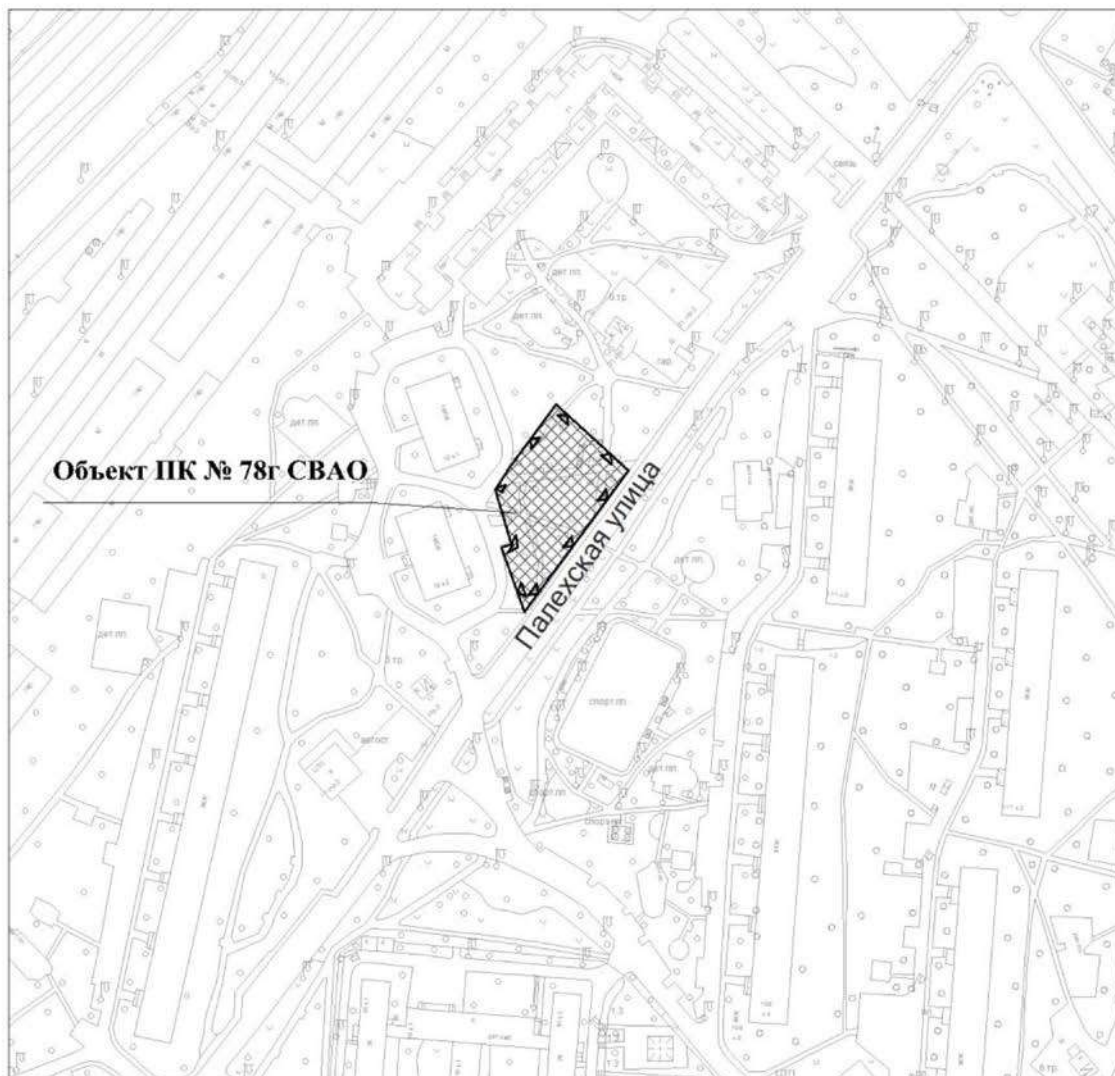


**УСЛОВНЫЕ ОБОЗНАЧЕНИЯ**



-  устанавливаемые границы объектов природного комплекса города Москвы
-  участок территории, включаемый в состав объекта природного комплекса № 78в Северо-Восточного административного округа города Москвы "Озелененная территория напротив дома 107 корпус 2 по Ярославскому шоссе", площадью 0,47 га



**Схема границ объекта природного комплекса № 78г Северо-Восточного  
административного округа города Москвы "Сквер по Палехской улице "**



**УСЛОВНЫЕ ОБОЗНАЧЕНИЯ**

-  устанавливаемые границы объектов природного комплекса города Москвы
-  участок территории, включаемый в состав объекта природного комплекса № 78г Северо-Восточного административного округа города Москвы "Сквер по Палехской улице ", площадью 0,15 га

**Приложение 7**  
к постановлению Правительства Москвы  
от 9 августа 2022 г. № 1707-ПП

Внесение изменений в приложение 1 к постановлению Правительства Москвы от 19 января 1999 г. № 38

**ПЕРЕЧЕНЬ ТЕРРИТОРИЙ ПРИРОДНОГО КОМПЛЕКСА Г. МОСКВЫ**  
(кроме особо охраняемых природных территорий и объектов Природного комплекса Центрального административного округа)

№ объекта	Наименование объекта Природного комплекса	Режим регулирования градостроительной деятельности	Площадь**, га
1	2	3	4
<b>Северо-Восточный АО</b>			
78	Бульвар по Малыгинскому пр.	Озелененная территория общего пользования	3,13
78а	Озелененная территория по улице Малыгина	Озелененная территория общего пользования	0,62
78б	Озелененная территория на пересечении Палехской и Федоскинской улиц	Озелененная территория общего пользования	0,43
78в	Озелененная территория напротив дома 107 корпус 2 по Ярославскому шоссе	Озелененная территория общего пользования	0,47
78г	Сквер по Палехской улице	Озелененная территория общего пользования	0,15

## О внесении изменений в постановление Правительства Москвы от 28 марта 2017 г. № 120-ПП

Постановление Правительства Москвы от 9 августа 2022 года № 1710-ПП

В соответствии с Градостроительным кодексом Российской Федерации, Законом города Москвы от 25 июня 2008 г. № 28 «Градостроительный кодекс города Москвы», постановлением Правительства Москвы от 7 апреля 2009 г. № 270-ПП «О создании Городской комиссии по вопросам градостроительства, землепользования и застройки при Правительстве Москвы и об утверждении положений о Городской и окружной комиссиях по вопросам градостроительства, землепользования и застройки при Правительстве Москвы» **Правительство Москвы постановляет:**

1. Внести изменения в постановление Правительства Москвы от 28 марта 2017 г. № 120-ПП «Об утверждении правил землепользования и застройки города Москвы»:

1.1. Карту градостроительного зонирования «Границы территориальных зон и виды разрешенного использования земельных участков и объектов капитального строительства. Юго-Западный административный округ города Москвы» раздела 1 книги 8 территориальной части правил землепользования и застройки приложения к постановлению дополнить изображением территориальной зоны согласно приложению 1 к настоящему постановлению.

1.2. Карту градостроительного зонирования «Границы территориальных зон, подзон территориальных зон и предельные параметры разрешенного строительства, реконструкции объектов капитального строительства. Юго-Западный административный округ города Москвы» раздела 1 книги 8 территориальной части правил землепользования и застройки приложения к постановлению дополнить изображением территориальной зоны согласно приложению 2 к настоящему постановлению.

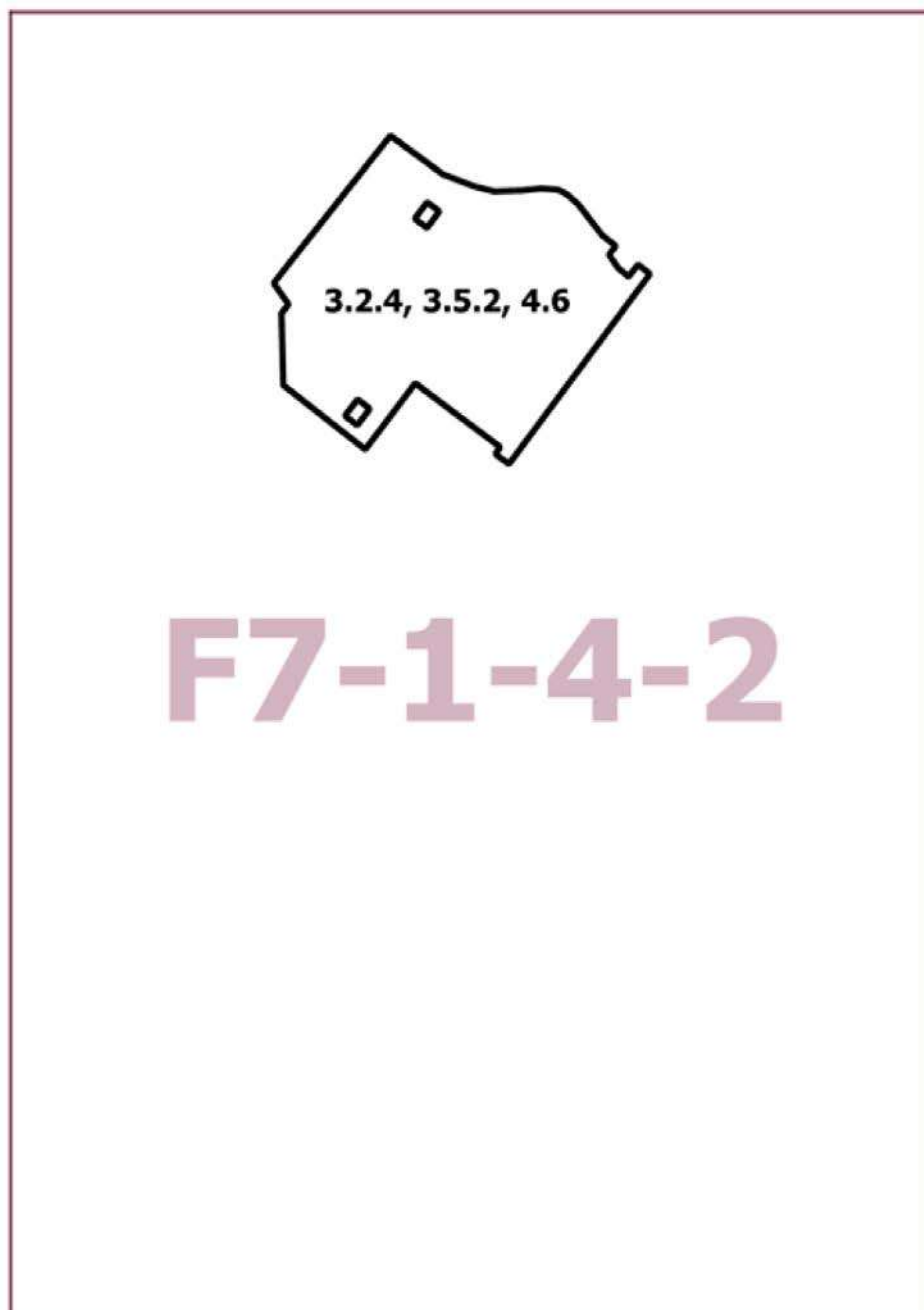
2. Контроль за выполнением настоящего постановления возложить на заместителя Мэра Москвы в Правительстве Москвы по вопросам градостроительной политики и строительства Бочкарева А.Ю.

Мэр Москвы **С.С.Собянин**

**Приложение 1**  
*к постановлению Правительства Москвы  
от 9 августа 2022 г. № 1710-ПП*

**Внесение изменения в приложение к постановлению Правительства Москвы  
от 28 марта 2017 г. № 120-ПП**

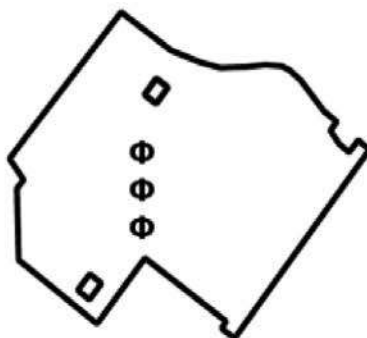
Книга 8  
Карта градостроительного зонирования  
Границы территориальных зон и виды разрешенного использования  
земельных участков и объектов капитального строительства  
Юго-Западный административный округ города Москвы



**Приложение 2**  
к постановлению Правительства Москвы  
от 9 августа 2022 г. № 1710-ПП

**Внесение изменения в приложение к постановлению Правительства Москвы  
от 28 марта 2017 г. № 120-ПП**

Книга 8  
Карта градостроительного зонирования  
Границы территориальных зон, подзон территориальных зон и предельные параметры  
разрешенного строительства, реконструкции объектов капитального строительства  
Юго-Западный административный округ города Москвы



**F7-1-4-2**

## О внесении изменения в постановление Правительства Москвы от 28 марта 2017 г. № 120-ПП

Постановление Правительства Москвы от 9 августа 2022 года № 1711-ПП

В соответствии с Градостроительным кодексом Российской Федерации, Законом города Москвы от 25 июня 2008 г. № 28 «Градостроительный кодекс города Москвы», постановлением Правительства Москвы от 7 апреля 2009 г. № 270-ПП «О создании Городской комиссии по вопросам градостроительства, землепользования и застройки при Правительстве Москвы и об утверждении положений о Городской и окружной комиссиях по вопросам градостроительства, землепользования и застройки при Правительстве Москвы» **Правительство Москвы постановляет:**

1. Внести изменение в постановление Правительства Москвы от 28 марта 2017 г. № 120-ПП «Об утверждении правил землепользования и застройки города Москвы», дополнив карту градостроительного зонирования «Границы территориальных зон, подзон территориальных зон и предельные параметры разрешенного строительства, реконструкции объектов капитального строительства. Северо-Восточный административный округ города Москвы» раздела 1 книги 4 территориальной части правил землепользования и застройки приложения к постановлению изображением территориальной зоны согласно приложению к настоящему постановлению.

2. Контроль за выполнением настоящего постановления возложить на заместителя Мэра Москвы в Правительстве Москвы по вопросам градостроительной политики и строительства Бочкарева А.Ю.

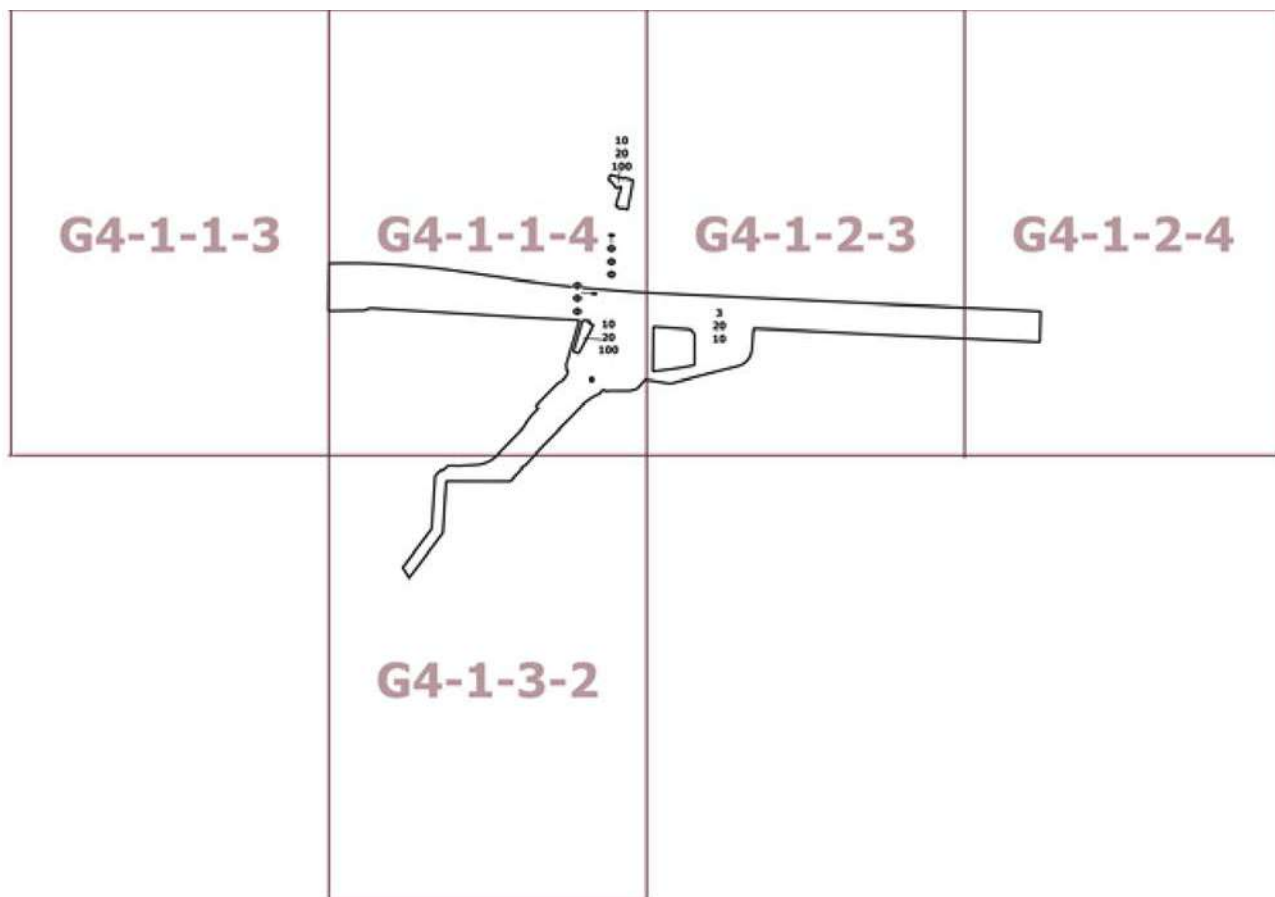
Мэр Москвы **С.С.Собянин**

**Внесение изменения в приложение к постановлению Правительства Москвы  
от 28 марта 2017 г. № 120-ПП**

Книга 4

Карта градостроительного зонирования

Границы территориальных зон, подзон территориальных зон и предельные параметры  
разрешенного строительства, реконструкции объектов капитального строительства  
Северо-Восточный административный округ города Москвы



## О внесении изменений в постановление Правительства Москвы от 28 марта 2017 г. № 120-ПП

Постановление Правительства Москвы от 9 августа 2022 года № 1712-ПП

В соответствии с Градостроительным кодексом Российской Федерации, Законом города Москвы от 25 июня 2008 г. № 28 «Градостроительный кодекс города Москвы», постановлениями Правительства Москвы от 7 апреля 2009 г. № 270-ПП «О создании Городской комиссии по вопросам градостроительства, землепользования и застройки при Правительстве Москвы и об утверждении положений о Городской и окружной комиссиях по вопросам градостроительства, землепользования и застройки при Правительстве Москвы», от 22 марта 2022 г. № 438-ПП «О реализации положений пункта 2 статьи 7 Федерального закона от 14 марта 2022 г. № 58-ФЗ «О внесении изменений в отдельные законодательные акты Российской Федерации» **Правительство Москвы постановляет:**

1. Внести изменения в постановление Правительства Москвы от 28 марта 2017 г. № 120-ПП «Об утверждении правил землепользования и застройки города Москвы»:

1.1. Карту градостроительного зонирования «Границы территориальных зон и виды разрешенного использования земельных участков и объектов капитального строительства. Северный административный округ города Москвы» раздела 1 книги 3 территориальной части правил землепользования и застройки приложения к постановлению дополнить изображением территориальной зоны согласно приложению 1 к настоящему постановлению.

1.2. Карту градостроительного зонирования «Границы территориальных зон, подзон территориальных зон и предельные параметры разрешенного строительства, реконструкции объектов капитального строительства. Северный административный округ города Москвы» раздела 1 книги 3 территориальной части правил землепользования и застройки приложения к постановлению дополнить изображением территориальной зоны согласно приложению 2 к настоящему постановлению.

1.3. Изображение территории на карте градостроительного зонирования «Территории, в границах которых предусматривается осуществление деятельности по комплексному развитию территории» раздела 1 книги 14 территориальной части правил землепользования и застройки приложения к постановлению изменить согласно приложению 3 к настоящему постановлению.

2. Контроль за выполнением настоящего постановления возложить на заместителя Мэра Москвы в Правительстве Москвы по вопросам градостроительной политики и строительства Бочкарева А.Ю.

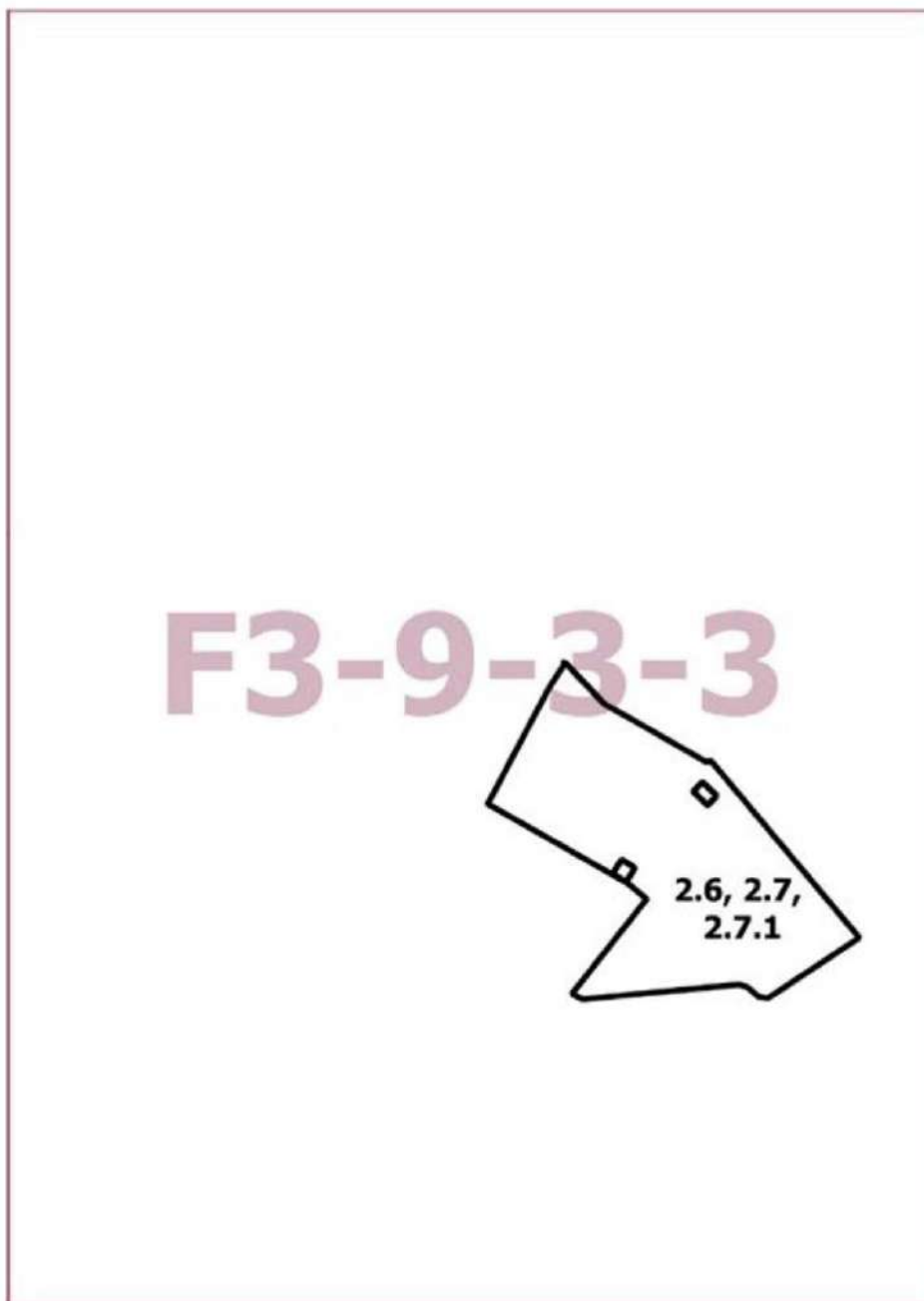
Мэр Москвы **С.С.Собянин**



**Приложение 1**  
к постановлению Правительства Москвы  
от 9 августа 2022 г. № 1712-ПП

**Внесение изменения в приложение к постановлению Правительства Москвы  
от 28 марта 2017 г. № 120-ПП**

Книга 3  
Карта градостроительного зонирования  
Границы территориальных зон и виды разрешенного использования  
земельных участков и объектов капитального строительства  
Северный административный округ города Москвы



Приложение 2  
к постановлению Правительства Москвы  
от 9 августа 2022 г. № 1712-ПП

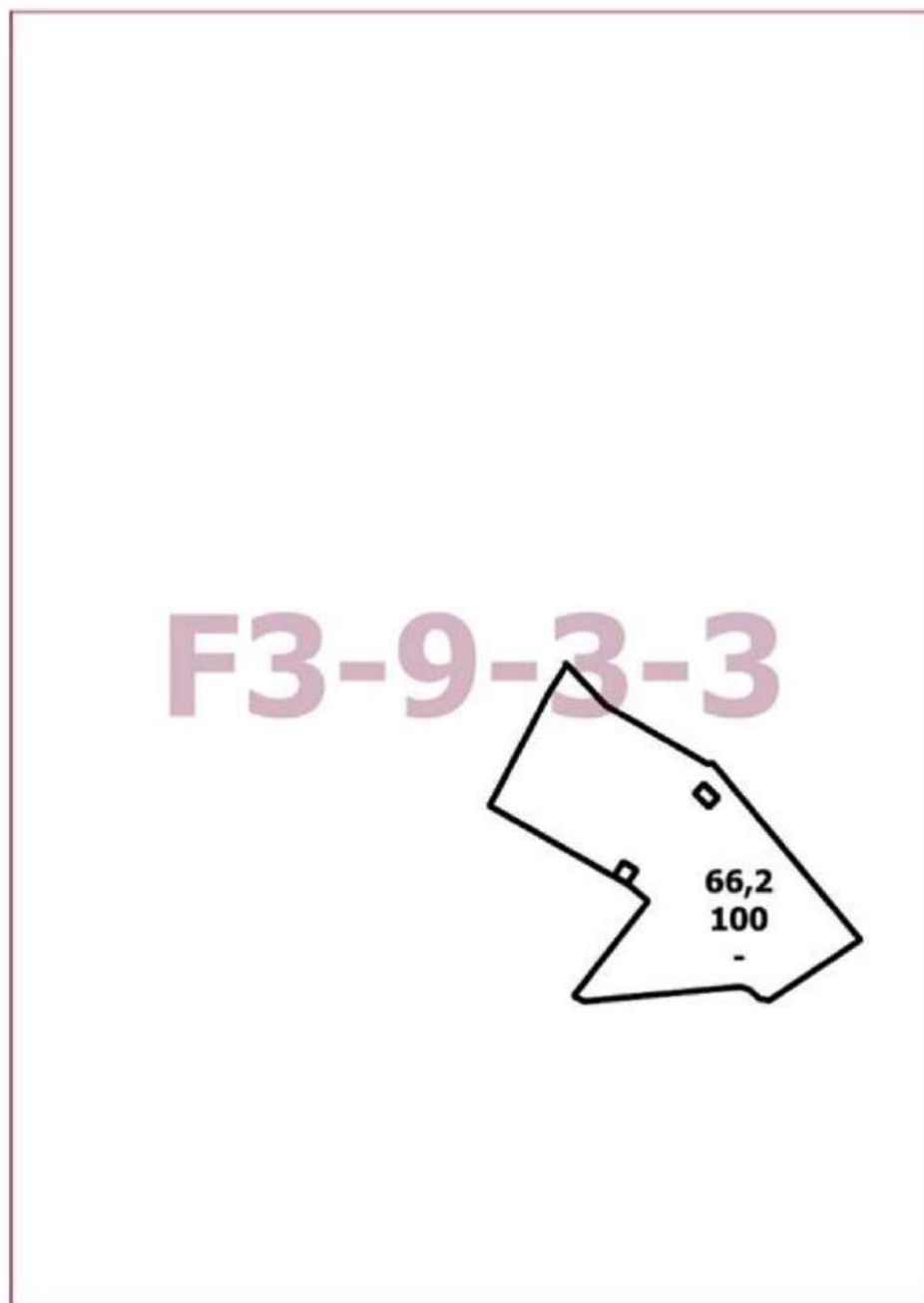
**Внесение изменения в приложение к постановлению Правительства Москвы  
от 28 марта 2017 г. № 120-ПП**

Книга 3

Карта градостроительного зонирования

Границы территориальных зон, подзон территориальных зон и предельные параметры  
разрешенного строительства, реконструкции объектов капитального строительства

Северный административный округ города Москвы



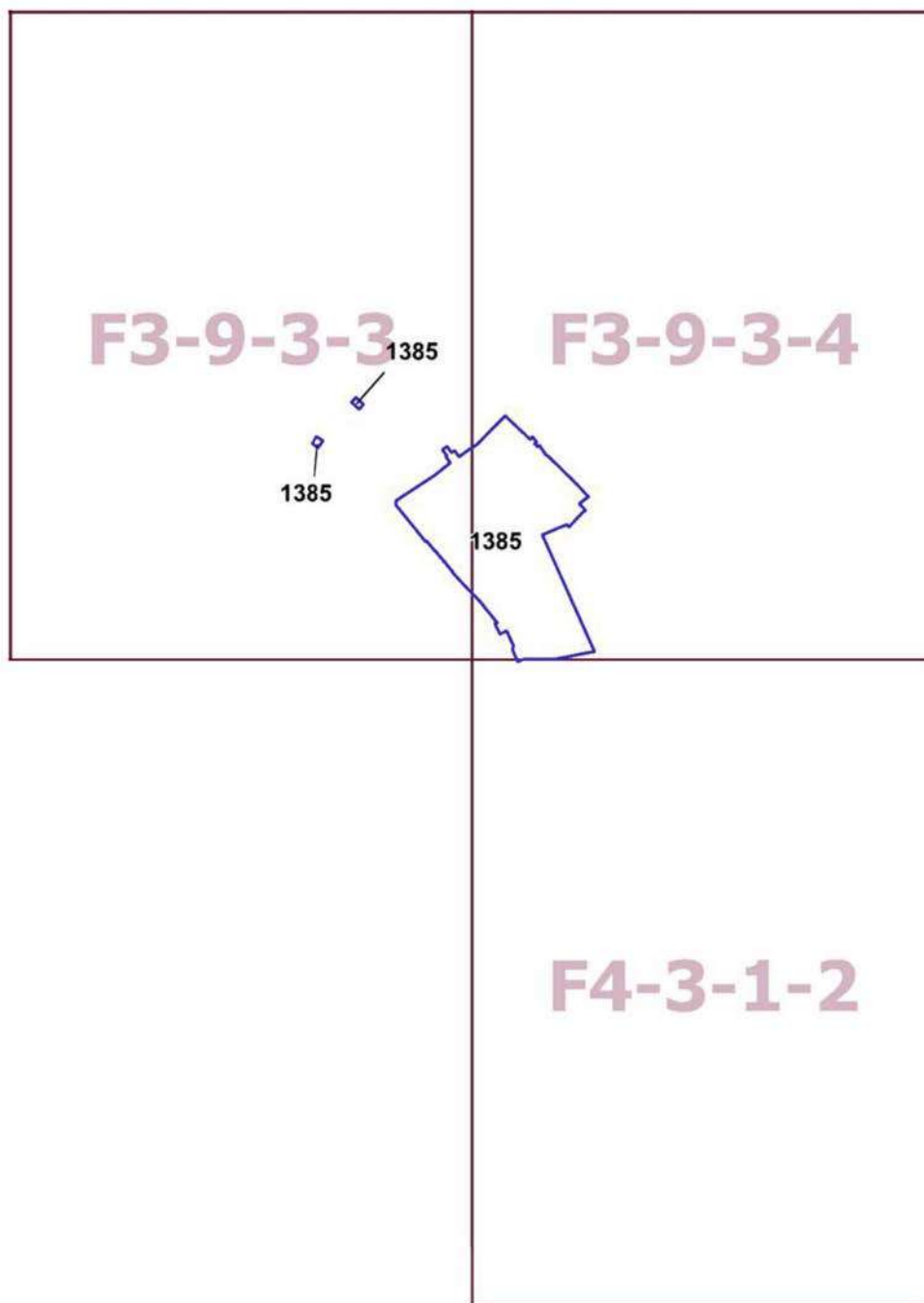
Приложение 3  
к постановлению Правительства Москвы  
от 9 августа 2022 г. № 1712-ПП

**Внесение изменения в приложение к постановлению Правительства Москвы  
от 28 марта 2017 г. № 120-ПП**

Книга 14

Карта градостроительного зонирования

Территории, в границах которых предусматривается осуществление деятельности  
по комплексному и устойчивому развитию территории



## О внесении изменений в постановление Правительства Москвы от 28 марта 2017 г. № 120-ПП

Постановление Правительства Москвы от 9 августа 2022 года № 1713-ПП

В соответствии с Градостроительным кодексом Российской Федерации, Законом города Москвы от 25 июня 2008 г. № 28 «Градостроительный кодекс города Москвы», постановлением Правительства Москвы от 7 апреля 2009 г. № 270-ПП «О создании Городской комиссии по вопросам градостроительства, землепользования и застройки при Правительстве Москвы и об утверждении положений о Городской и окружной комиссиях по вопросам градостроительства, землепользования и застройки при Правительстве Москвы» **Правительство Москвы постановляет:**

1. Внести изменения в постановление Правительства Москвы от 28 марта 2017 г. № 120-ПП «Об утверждении правил землепользования и застройки города Москвы»:

1.1. Карту градостроительного зонирования «Границы территориальных зон и виды разрешенного использования земельных участков и объектов капитального строительства. Северный административный округ города Москвы» раздела 1 книги 3 территориальной части правил землепользования и застройки приложения к постановлению дополнить изображением территориальной зоны согласно приложению 1 к настоящему постановлению.

1.2. Карту градостроительного зонирования «Границы территориальных зон, подзон территориальных зон и предельные параметры разрешенного строительства, реконструкции объектов капитального строительства. Северный административный округ города Москвы» раздела 1 книги 3 территориальной части правил землепользования и застройки приложения к постановлению дополнить изображением территориальной зоны согласно приложению 2 к настоящему постановлению.

1.3. Раздел 2 книги 3 территориальной части правил землепользования и застройки приложения к постановлению дополнить подразделом в редакции согласно приложению 3 к настоящему постановлению.

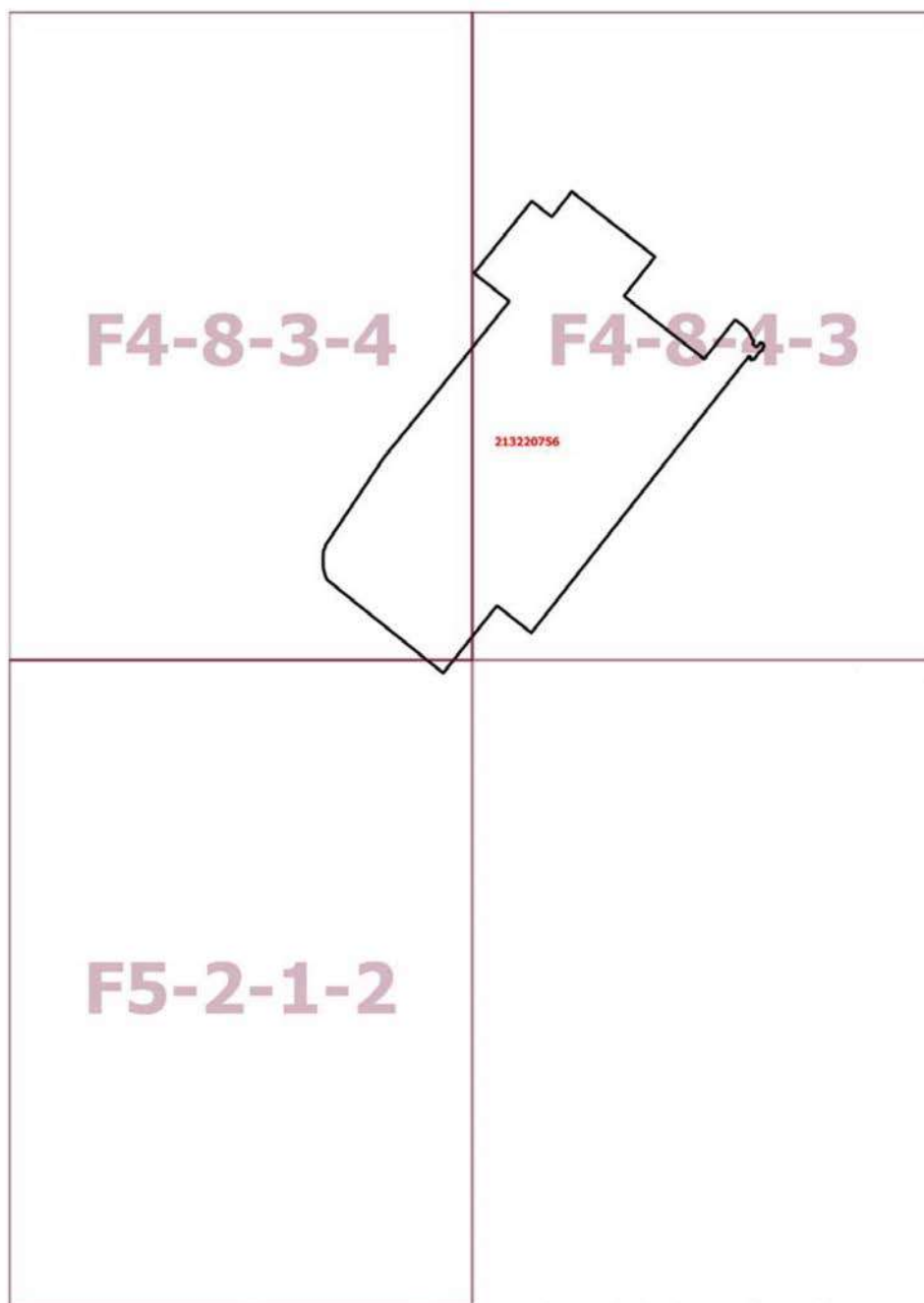
2. Контроль за выполнением настоящего постановления возложить на заместителя Мэра Москвы в Правительстве Москвы по вопросам градостроительной политики и строительства Бочкарева А.Ю.

Мэр Москвы **С.С.Собянин**

**Приложение 1**  
к постановлению Правительства Москвы  
от 9 августа 2022 г. № 1713-ПП

**Внесение изменения в приложение к постановлению Правительства Москвы  
от 28 марта 2017 г. № 120-ПП**

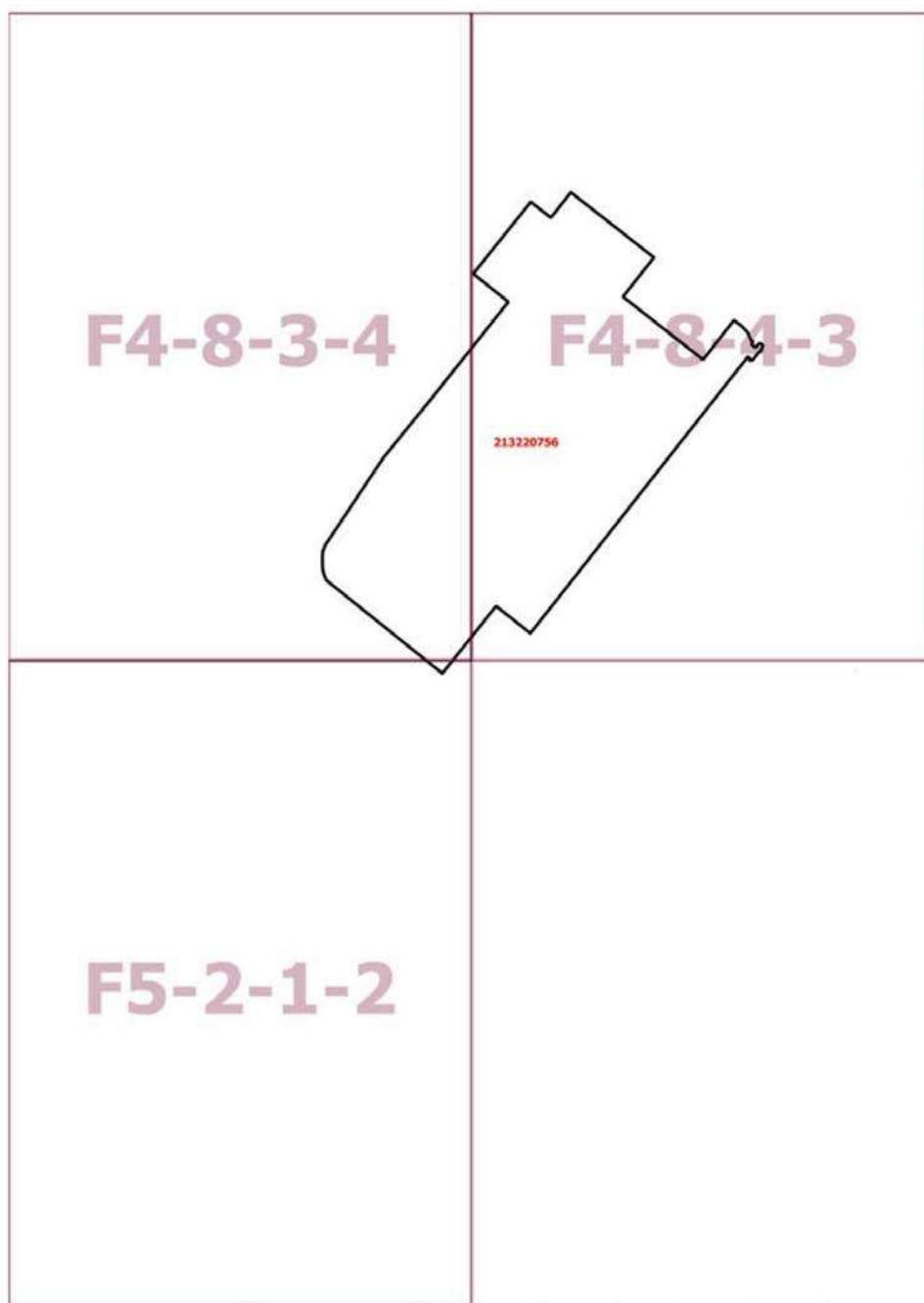
Книга 3  
Карта градостроительного зонирования  
Границы территориальных зон и виды разрешенного использования  
земельных участков и объектов капитального строительства  
Северный административный округ города Москвы



**Приложение 2**  
к постановлению Правительства Москвы  
от 9 августа 2022 г. № 1713-ПП

**Внесение изменения в приложение к постановлению Правительства Москвы  
от 28 марта 2017 г. № 120-ПП**

Книга 3  
Карта градостроительного зонирования  
Границы территориальных зон, подзон территориальных зон и предельные параметры  
разрешенного строительства, реконструкции объектов капитального строительства  
Северный административный округ города Москвы



## Приложение 3

к постановлению Правительства Москвы  
от 9 августа 2022 г. № 1713-ПП

**Внесение изменения в приложение к постановлению Правительства Москвы  
от 28 марта 2017 г. № 120-ПП**

Книга 3

Северный административный округ города Москвы

Пункт 675

Территориальная зона	213220756
Основные виды разрешенного использования	5.1.1. Обеспечение спортивно-зрелищных мероприятий. 5.1.2. Обеспечение занятий спортом в помещениях. 5.1.3. Площадки для занятий спортом. 5.1.4. Оборудованные площадки для занятий спортом
Условно разрешенные виды использования	
Вспомогательные виды	
Максимальный процент застройки (%)	Не установлен
Высота застройки (м)	52
Плотность застройки (тыс.кв.м/га)	Не установлена
Минимальные и (или) максимальные размеры земельных участков (га)	
Иные показатели	Общая площадь объекта – 173 896 кв.м, в том числе: – многофункциональная арена – 118 647 кв.м, из них: наземная – 70 442 кв.м, подземная – 48 205 кв.м; – спортивно-тренировочный комплекс – 50 599 кв.м, из них: наземная – 33 542 кв.м, подземная – 17 057 кв.м; – билетная касса/музей – 1 450 кв.м; – здание инженерных систем – 3 200 кв.м

**О внесении изменения в постановление Правительства Москвы  
от 28 марта 2017 г. № 120-ПП**

Постановление Правительства Москвы от 9 августа 2022 года № 1714-ПП

В соответствии с Градостроительным кодексом Российской Федерации, Законом города Москвы от 25 июня 2008 г. № 28 «Градостроительный кодекс города Москвы» **Правительство Москвы постановляет:**

1. Внести изменение в постановление Правительства Москвы от 28 марта 2017 г. № 120-ПП «Об утверждении правил землепользования и застройки города Москвы», изменив изображение территориальной зоны на карте градостроительного зонирования «Границы территориальных зон и виды разрешенного использования земельных участков и объектов капитального строительства. Юго-Восточный административный округ города Москвы» раздела 1 книги 6 территориальной части правил землепользования и застройки приложения к постановлению согласно приложению к настоящему постановлению.

2. Контроль за выполнением настоящего постановления возложить на заместителя Мэра Москвы в Правительстве Москвы по вопросам градостроительной политики и строительства Бочкарева А.Ю.

Мэр Москвы **С.С.Собянин**

Приложение  
к постановлению Правительства Москвы  
от 9 августа 2022 г. № 1714-ПП

**Внесение изменения в приложение к постановлению Правительства Москвы  
от 28 марта 2017 г. № 120-ПП**

Книга 6  
Карта градостроительного зонирования  
Границы территориальных зон и виды разрешенного использования  
земельных участков и объектов капитального строительства  
Юго-Восточный административный округ города Москвы

**K6-7-2-1**

3.7.1,  
3.7.2





## О внесении изменений в постановление Правительства Москвы от 28 марта 2017 г. № 120-ПП

Постановление Правительства Москвы от 9 августа 2022 года № 1715-ПП

В соответствии с Градостроительным кодексом Российской Федерации, Законом города Москвы от 25 июня 2008 г. № 28 «Градостроительный кодекс города Москвы», постановлениями Правительства Москвы от 7 апреля 2009 г. № 270-ПП «О создании Городской комиссии по вопросам градостроительства, землепользования и застройки при Правительстве Москвы и об утверждении положений о Городской и окружной комиссиях по вопросам градостроительства, землепользования и застройки при Правительстве Москвы», от 22 марта 2022 г. № 438-ПП «О реализации положений пункта 2 статьи 7 Федерального закона от 14 марта 2022 г. № 58-ФЗ «О внесении изменений в отдельные законодательные акты Российской Федерации» **Правительство Москвы постановляет:**

1. Внести изменения в постановление Правительства Москвы от 28 марта 2017 г. № 120-ПП «Об утверждении правил землепользования и застройки города Москвы»:

1.1. Карту градостроительного зонирования «Границы территориальных зон и виды разрешенного использования земельных участков и объектов капитального строительства. Северо-Западный административный округ города Москвы» раздела 1 книги 10 территориальной части правил землепользования и застройки приложения к постановлению дополнить изображением территориальной зоны согласно приложению 1 к настоящему постановлению.

1.2. Карту градостроительного зонирования «Границы территориальных зон, подзон территориальных зон и предельные параметры разрешенного строительства, реконструкции объектов капитального строительства. Северо-Западный административный округ города Москвы» раздела 1 книги 10 территориальной части правил землепользования и застройки приложения к постановлению дополнить изображением территориальной зоны согласно приложению 2 к настоящему постановлению.

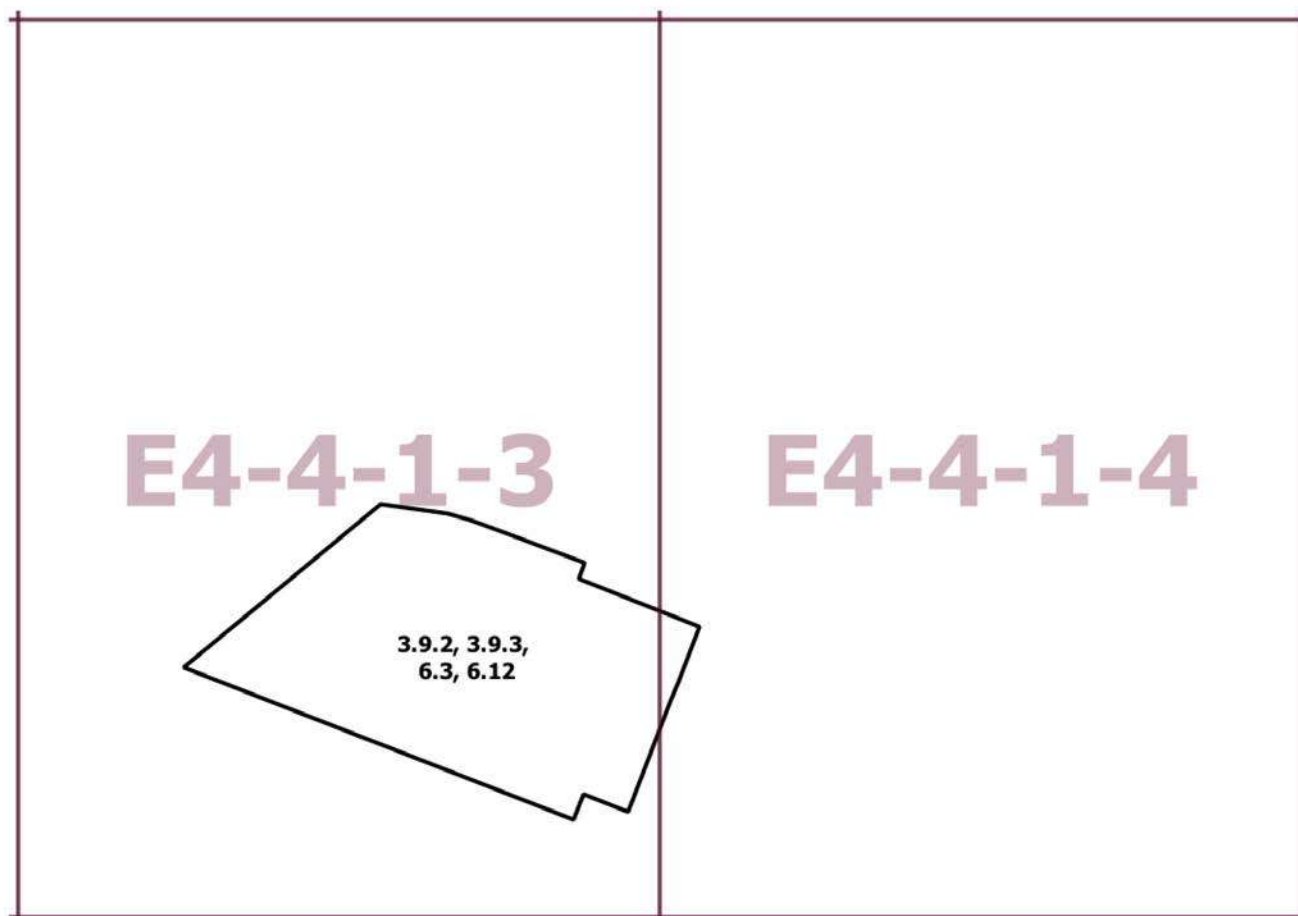
2. Контроль за выполнением настоящего постановления возложить на заместителя Мэра Москвы в Правительстве Москвы по вопросам градостроительной политики и строительства Бочкарева А.Ю.

Мэр Москвы **С.С.Собянин**

**Приложение 1**  
*к постановлению Правительства Москвы  
от 9 августа 2022 г. № 1715-ПП*

**Внесение изменения в приложение к постановлению Правительства Москвы  
от 28 марта 2017 г. № 120-ПП**

Книга 10  
Карта градостроительного зонирования  
Границы территориальных зон и виды разрешенного использования  
земельных участков и объектов капитального строительства  
Северо-Западный административный округ города Москвы



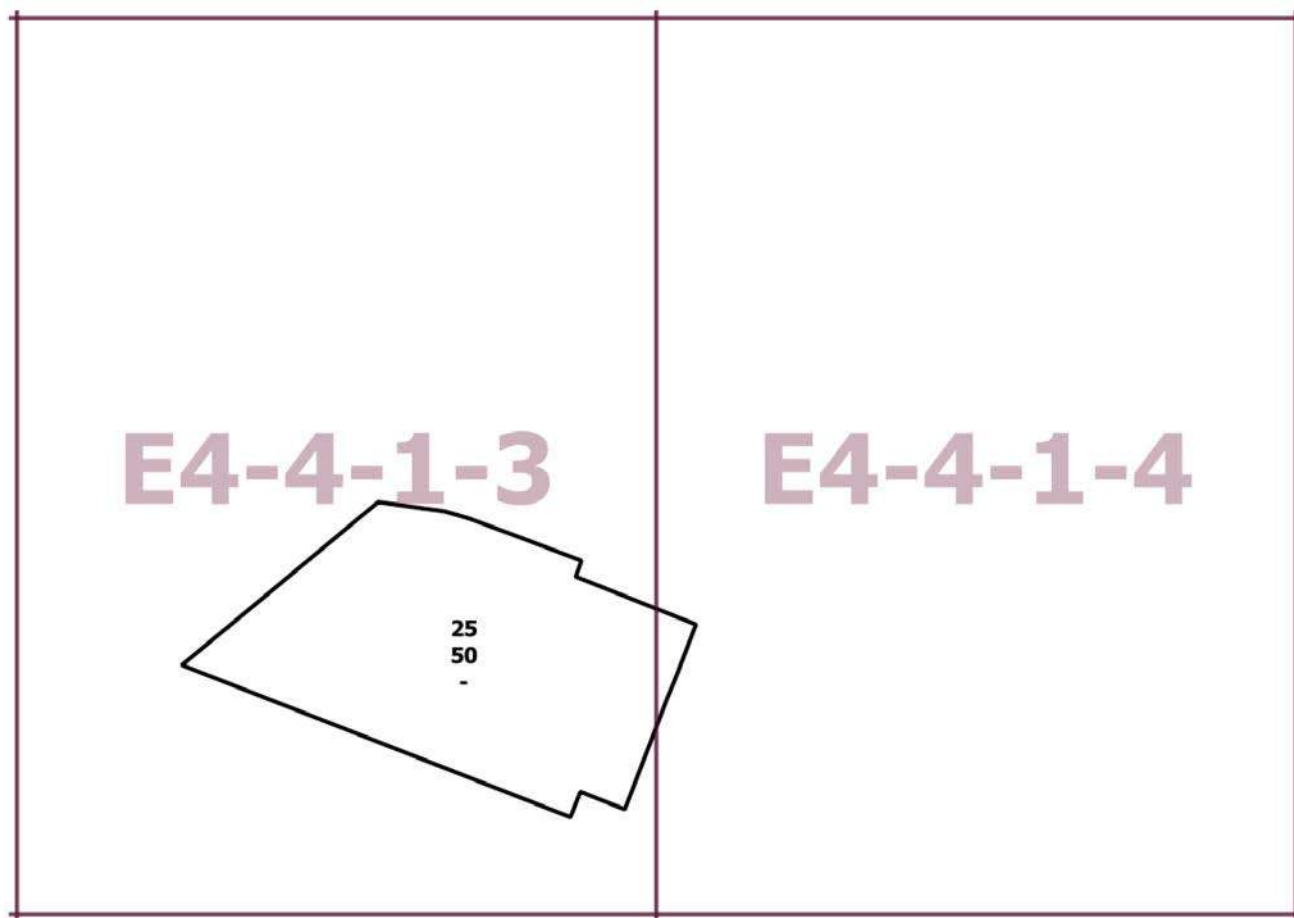
Приложение 2  
к постановлению Правительства Москвы  
от 9 августа 2022 г. № 1715-ПП

**Внесение изменения в приложение к постановлению Правительства Москвы  
от 28 марта 2017 г. № 120-ПП**

Книга 10

Карта градостроительного зонирования

Границы территориальных зон, подзон территориальных зон и предельные параметры  
разрешенного строительства, реконструкции объектов капитального строительства  
Северо-Западный административный округ города Москвы



## О внесении изменений в постановление Правительства Москвы от 28 марта 2017 г. № 120-ПП

Постановление Правительства Москвы от 9 августа 2022 года № 1717-ПП

В соответствии с Градостроительным кодексом Российской Федерации, Законом города Москвы от 25 июня 2008 г. № 28 «Градостроительный кодекс города Москвы», постановлением Правительства Москвы от 7 апреля 2009 г. № 270-ПП «О создании Городской комиссии по вопросам градостроительства, землепользования и застройки при Правительстве Москвы и об утверждении положений о Городской и окружной комиссиях по вопросам градостроительства, землепользования и застройки при Правительстве Москвы» **Правительство Москвы постановляет:**

1. Внести изменения в постановление Правительства Москвы от 28 марта 2017 г. № 120-ПП «Об утверждении правил землепользования и застройки города Москвы»:

1.1. Карту градостроительного зонирования «Границы территориальных зон и виды разрешенного использования земельных участков и объектов капитального строительства. Центральный административный округ города Москвы» раздела 1 книги 2 территориальной части правил землепользования и застройки приложения к постановлению дополнить изображением территориальной зоны согласно приложению 1 к настоящему постановлению.

1.2. Карту градостроительного зонирования «Границы территориальных зон, подзон территориальных зон и предельные параметры разрешенного строительства, реконструкции объектов капитального строительства. Центральный административный округ города Москвы» раздела 1 книги 2 территориальной части правил землепользования и застройки приложения к постановлению дополнить изображением территориальной зоны согласно приложению 2 к настоящему постановлению.

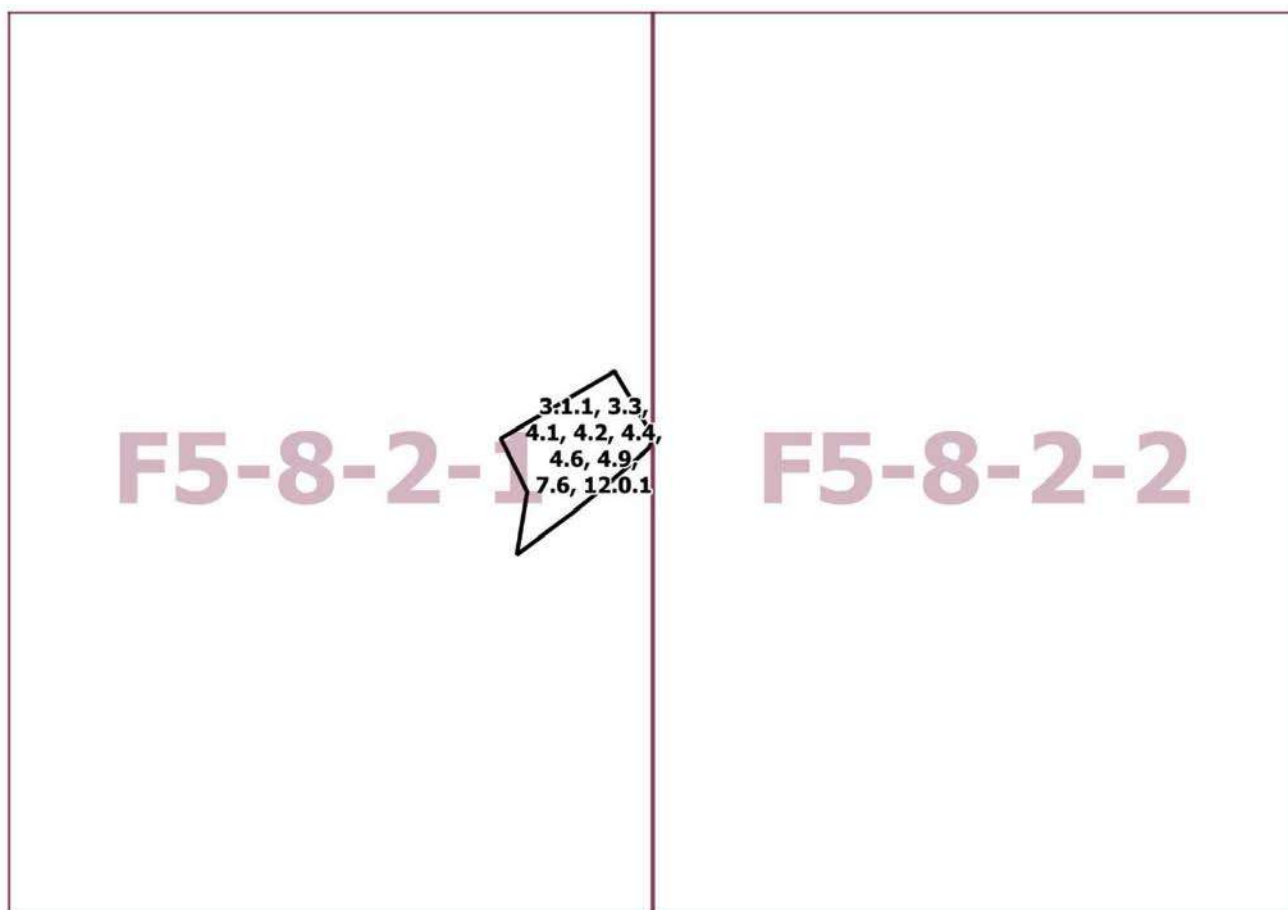
2. Контроль за выполнением настоящего постановления возложить на заместителя Мэра Москвы в Правительстве Москвы по вопросам градостроительной политики и строительства Бочкарева А.Ю.

Мэр Москвы **С.С.Собянин**

**Приложение 1**  
к постановлению Правительства Москвы  
от 9 августа 2022 г. № 1717-ПП

**Внесение изменения в приложение к постановлению Правительства Москвы  
от 28 марта 2017 г. № 120-ПП**

Книга 2  
Карта градостроительного зонирования  
Границы территориальных зон и виды разрешенного использования  
земельных участков и объектов капитального строительства  
Центральный административный округ города Москвы



**Приложение 2**  
к постановлению Правительства Москвы  
от 9 августа 2022 г. № 1717-ПП

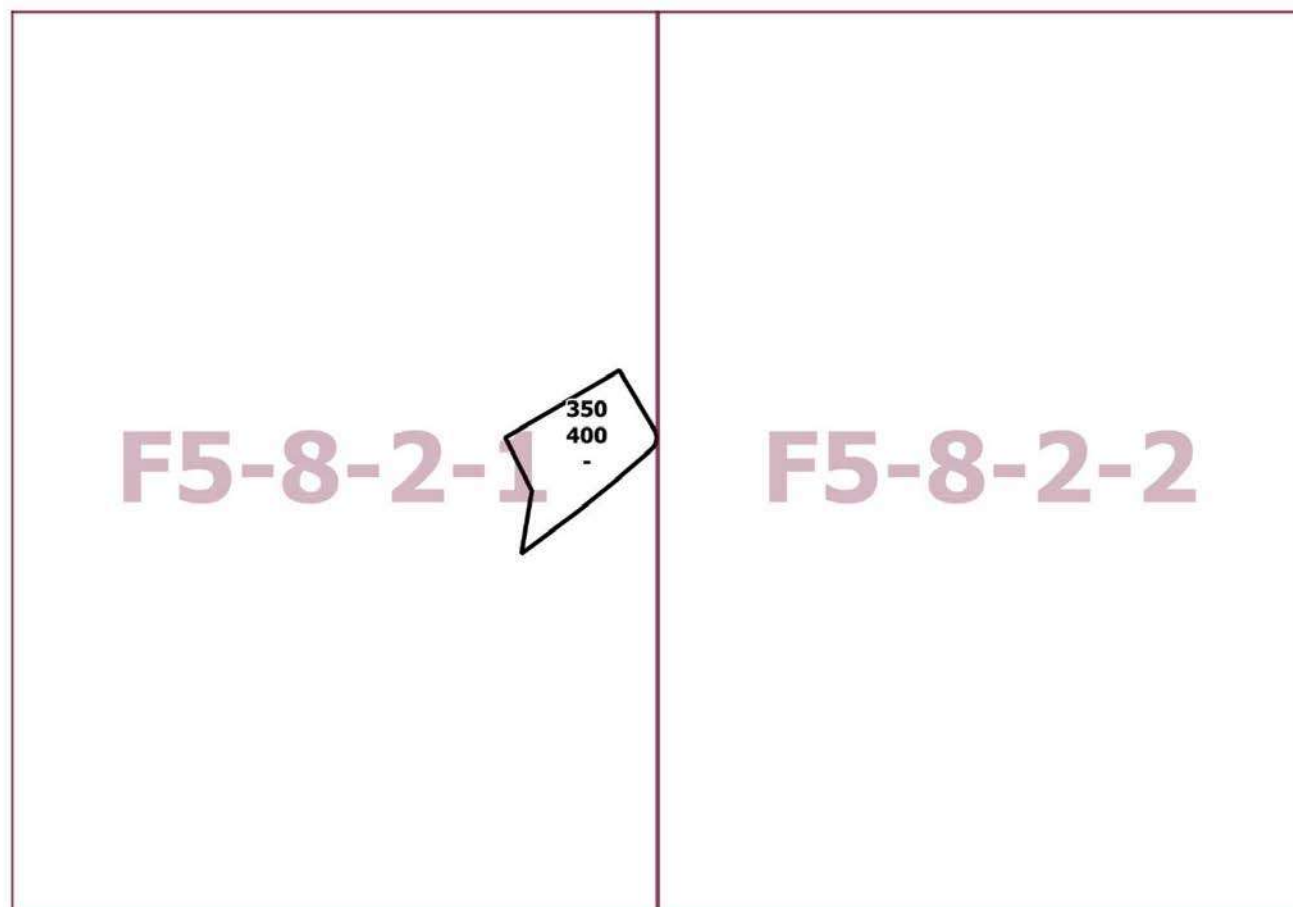
**Внесение изменения в приложение к постановлению Правительства Москвы  
от 28 марта 2017 г. № 120-ПП**

Книга 2

Карта градостроительного зонирования

Границы территориальных зон, подзон территориальных зон и предельные параметры  
разрешенного строительства, реконструкции объектов капитального строительства

Центральный административный округ города Москвы



## О внесении изменений в постановление Правительства Москвы от 28 марта 2017 г. № 120-ПП

Постановление Правительства Москвы от 9 августа 2022 года № 1718-ПП

В соответствии с Градостроительным кодексом Российской Федерации, Законом города Москвы от 25 июня 2008 г. № 28 «Градостроительный кодекс города Москвы», постановлениями Правительства Москвы от 7 апреля 2009 г. № 270-ПП «О создании Городской комиссии по вопросам градостроительства, землепользования и застройки при Правительстве Москвы и об утверждении положений о Городской и окружной комиссиях по вопросам градостроительства, землепользования и застройки при Правительстве Москвы», от 22 марта 2022 г. № 438-ПП «О реализации положений пункта 2 статьи 7 Федерального закона от 14 марта 2022 г. № 58-ФЗ «О внесении изменений в отдельные законодательные акты Российской Федерации» **Правительство Москвы постановляет:**

1. Внести изменения в постановление Правительства Москвы от 28 марта 2017 г. № 120-ПП «Об утверждении правил землепользования и застройки города Москвы»:

1.1. Карту градостроительного зонирования «Границы территориальных зон и виды разрешенного использования земельных участков и объектов капитального строительства. Северо-Восточный административный округ города Москвы» раздела 1 книги 4 территориальной части правил землепользования застройки приложения к постановлению дополнить изображением территориальной зоны согласно приложению 1 к настоящему постановлению.

1.2. Карту градостроительного зонирования «Границы территориальных зон, подзон территориальных зон и предельные параметры разрешенного строительства, реконструкции объектов капитального строительства. Северо-Восточный административный округ города Москвы» раздела 1 книги 4 территориальной части правил землепользования и застройки приложения к постановлению дополнить изображением территориальной зоны согласно приложению 2 к настоящему постановлению.

1.3. Раздел 2 книги 4 территориальной части правил землепользования и застройки приложения к постановлению дополнить подразделом в редакции согласно приложению 3 к настоящему постановлению.

2. Контроль за выполнением настоящего постановления возложить на заместителя Мэра Москвы в Правительстве Москвы по вопросам градостроительной политики и строительства Бочкарева А.Ю.

Мэр Москвы **С.С.Собянин**

**Приложение 1**  
*к постановлению Правительства Москвы  
от 9 августа 2022 г. № 1718-ПП*

**Внесение изменения в приложение к постановлению Правительства Москвы  
от 28 марта 2017 г. № 120-ПП**

Книга 4  
Карта градостроительного зонирования  
Границы территориальных зон и виды разрешенного использования  
земельных участков и объектов капитального строительства  
Северо-Восточный административный округ города Москвы

**G4-8-1-4**

**154221634**



**Приложение 2**  
к постановлению Правительства Москвы  
от 9 августа 2022 г. № 1718-ПП

**Внесение изменения в приложение к постановлению Правительства Москвы  
от 28 марта 2017 г. № 120-ПП**

Книга 4  
Карта градостроительного зонирования  
Границы территориальных зон, подзон территориальных зон и предельные параметры  
разрешенного строительства, реконструкции объектов капитального строительства  
Северо-Восточный административный округ города Москвы

**G4-8-1-4**

**154221634**

**Приложение 3**  
к постановлению Правительства Москвы  
от 9 августа 2022 г. № 1718-ПП

**Внесение изменения в приложение к постановлению Правительства Москвы  
от 28 марта 2017 г. № 120-ПП**

Книга 4  
Северо-Восточный административный округ города Москвы

**Пункт 584**

Территориальная зона	154221634
Основные виды разрешенного использования	4.9.1.1. Заправка транспортных средств. 4.9.1.3. Автомобильные мойки. 4.9.1.4. Ремонт автомобилей
Условно разрешенные виды использования	
Вспомогательные виды	
Максимальный процент застройки (%)	По фактическому использованию
Высота застройки (м)	По фактическому использованию
Плотность застройки (тыс.кв.м/га)	По фактическому использованию
Минимальные и (или) максимальные размеры земельных участков (га)	
Иные показатели	Общая площадь объекта – до 1 000 кв.м

## О внесении изменений в постановление Правительства Москвы от 28 марта 2017 г. № 120-ПП

Постановление Правительства Москвы от 9 августа 2022 года № 1719-ПП

В соответствии с Градостроительным кодексом Российской Федерации, Законом города Москвы от 25 июня 2008 г. № 28 «Градостроительный кодекс города Москвы», постановлениями Правительства Москвы от 7 апреля 2009 г. № 270-ПП «О создании Городской комиссии по вопросам градостроительства, землепользования и застройки при Правительстве Москвы и об утверждении положений о Городской и окружной комиссиях по вопросам градостроительства, землепользования и застройки при Правительстве Москвы», от 22 марта 2022 г. № 438-ПП «О реализации положений пункта 2 статьи 7 Федерального закона от 14 марта 2022 г. № 58-ФЗ «О внесении изменений в отдельные законодательные акты Российской Федерации» **Правительство Москвы постановляет:**

1. Внести изменения в постановление Правительства Москвы от 28 марта 2017 г. № 120-ПП «Об утверждении правил землепользования и застройки города Москвы»:

1.1. Изображение территориальной зоны на карте градостроительного зонирования «Границы территориальных зон и виды разрешенного использования земельных участков и объектов капитального строительства. Северо-Западный административный округ города Москвы» раздела 1 книги 10 территориальной части правил землепользования и застройки приложения к постановлению изменить согласно приложению 1 к настоящему постановлению.

1.2. Изображение территориальной зоны на карте градостроительного зонирования «Границы территориальных зон, подзон территориальных зон и предельные параметры разрешенного строительства, реконструкции объектов капитального строительства. Северо-Западный административный округ города Москвы» раздела 1 книги 10 территориальной части правил землепользования и застройки приложения к постановлению изменить согласно приложению 2 к настоящему постановлению.

1.3. Подраздел «Пункт 148» раздела 2 книги 10 территориальной части правил землепользования и застройки приложения к постановлению признать утратившим силу.

2. Контроль за выполнением настоящего постановления возложить на заместителя Мэра Москвы в Правительстве Москвы по вопросам градостроительной политики и строительства Бочкарева А.Ю.

Мэр Москвы **С.С.Собянин**

**Приложение 1**  
*к постановлению Правительства Москвы  
от 9 августа 2022 г. № 1719-ПП*

**Внесение изменения в приложение к постановлению Правительства Москвы  
от 28 марта 2017 г. № 120-ПП**

Книга 10  
Карта градостроительного зонирования  
Границы территориальных зон и виды разрешенного использования  
земельных участков и объектов капитального строительства  
Северо-Западный административный округ города Москвы

12.0.2

**E4-5-1-2**


**Приложение 2**  
*к постановлению Правительства Москвы  
от 9 августа 2022 г. № 1719-ПП*

**Внесение изменения в приложение к постановлению Правительства Москвы  
от 28 марта 2017 г. № 120-ПП**

Книга 10

Карта градостроительного зонирования

Границы территориальных зон, подзон территориальных зон и предельные параметры  
разрешенного строительства, реконструкции объектов капитального строительства  
Северо-Западный административный округ города Москвы



**E4-5-1-2**

## О внесении изменений в постановление Правительства Москвы от 28 марта 2017 г. № 120-ПП

Постановление Правительства Москвы от 9 августа 2022 года № 1721-ПП

В соответствии с Градостроительным кодексом Российской Федерации, Законом города Москвы от 25 июня 2008 г. № 28 «Градостроительный кодекс города Москвы», постановлениями Правительства Москвы от 7 апреля 2009 г. № 270-ПП «О создании Городской комиссии по вопросам градостроительства, землепользования и застройки при Правительстве Москвы и об утверждении положений о Городской и окружной комиссиях по вопросам градостроительства, землепользования и застройки при Правительстве Москвы», от 22 марта 2022 г. № 438-ПП «О реализации положений пункта 2 статьи 7 Федерального закона от 14 марта 2022 г. № 58-ФЗ «О внесении изменений в отдельные законодательные акты Российской Федерации» **Правительство Москвы постановляет:**

1. Внести изменения в постановление Правительства Москвы от 28 марта 2017 г. № 120-ПП «Об утверждении правил землепользования и застройки города Москвы»:

1.1. Изображение территориальной зоны на карте градостроительного зонирования «Границы территориальных зон и виды разрешенного использования земельных участков и объектов капитального строительства. Западный административный округ города Москвы» раздела 1 книги 9 территориальной части правил землепользования и застройки приложения к постановлению изменить согласно приложению 1 к настоящему постановлению.

1.2. Изображение территориальной зоны на карте градостроительного зонирования «Границы территориальных зон, подзон территориальных зон и предельные параметры разрешенного строительства, реконструкции объектов капитального строительства. Западный административный округ города Москвы» раздела 1 книги 9 территориальной части правил землепользования и застройки приложения к постановлению изменить согласно приложению 2 к настоящему постановлению.

1.3. Раздел 2 книги 9 территориальной части правил землепользования и застройки приложения к постановлению дополнить подразделом в редакции согласно приложению 3 к настоящему постановлению.

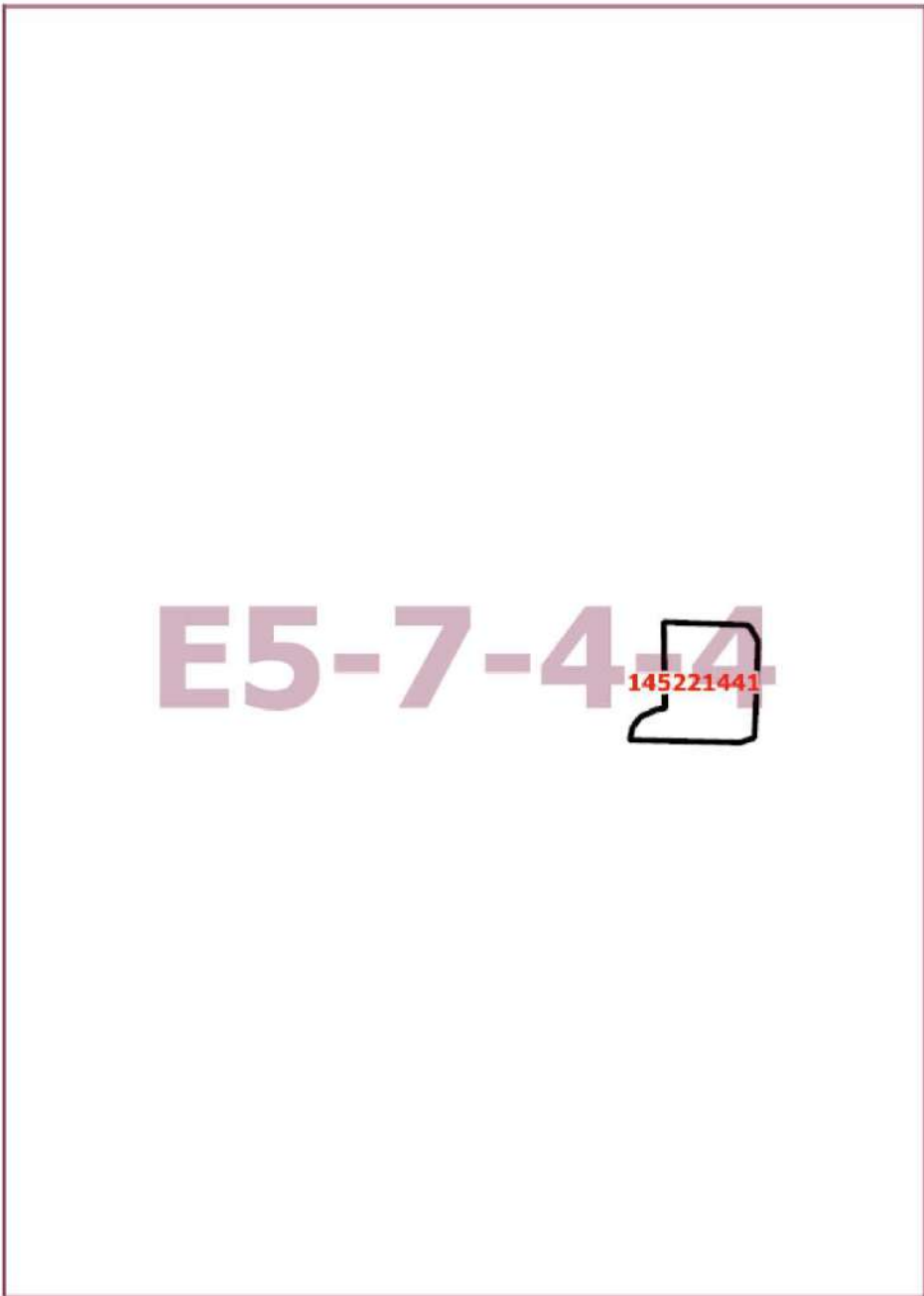
2. Контроль за выполнением настоящего постановления возложить на заместителя Мэра Москвы в Правительстве Москвы по вопросам градостроительной политики и строительства Бочкарева А.Ю.

Мэр Москвы **С.С.Собянин**

**Приложение 1**  
*к постановлению Правительства Москвы  
от 9 августа 2022 г. № 1721-ПП*

**Внесение изменения в приложение к постановлению Правительства Москвы  
от 28 марта 2017 г. № 120-ПП**

Книга 9  
Карта градостроительного зонирования  
Границы территориальных зон и виды разрешенного использования  
земельных участков и объектов капитального строительства  
Западный административный округ города Москвы



**Приложение 2**  
*к постановлению Правительства Москвы  
от 9 августа 2022 г. № 1721-ПП*

**Внесение изменения в приложение к постановлению Правительства Москвы  
от 28 марта 2017 г. № 120-ПП**

Книга 9  
Карта градостроительного зонирования  
Границы территориальных зон, подзон территориальных зон и предельные параметры  
разрешенного строительства, реконструкции объектов капитального строительства  
Западный административный округ города Москвы

E5-7-4-4  
145221441





**Приложение 3**  
к постановлению Правительства Москвы  
от 9 августа 2022 г. № 1721-ПП

**Внесение изменения в приложение к постановлению Правительства Москвы  
от 28 марта 2017 г. № 120-ПП**

Книга 9  
Западный административный округ города Москвы

**Пункт 787**

Территориальная зона		145221441
Основные виды разрешенного использования	3.4.1. Амбулаторно-поликлиническое обслуживание. 4.1. Деловое управление. 4.4. Магазины. 4.6. Общественное питание	
Условно разрешенные виды использования		
Вспомогательные виды		
Максимальный процент застройки (%)	Не установлен	
Высота застройки (м)	14	
Плотность застройки (тыс.кв.м/га)	9,3	
Минимальные и (или) максимальные размеры земельных участков (га)		
Иные показатели	Суммарная поэтажная площадь объекта в габаритах наружных стен – 2 204,1 кв.м. Этажность: 2 этажа плюс подвал, плюс технический этаж	

## О внесении изменений в постановление Правительства Москвы от 28 марта 2017 г. № 120-ПП

Постановление Правительства Москвы от 9 августа 2022 года № 1722-ПП

В соответствии с Градостроительным кодексом Российской Федерации, Законом города Москвы от 25 июня 2008 г. № 28 «Градостроительный кодекс города Москвы», постановлениями Правительства Москвы от 7 апреля 2009 г. № 270-ПП «О создании Городской комиссии по вопросам градостроительства, землепользования и застройки при Правительстве Москвы и об утверждении положений о Городской и окружной комиссиях по вопросам градостроительства, землепользования и застройки при Правительстве Москвы», от 22 марта 2022 г. № 438-ПП «О реализации положений пункта 2 статьи 7 Федерального закона от 14 марта 2022 г. № 58-ФЗ «О внесении изменений в отдельные законодательные акты Российской Федерации» **Правительство Москвы постановляет:**

1. Внести изменения в постановление Правительства Москвы от 28 марта 2017 г. № 120-ПП «Об утверждении правил землепользования и застройки города Москвы»:

1.1. Карту градостроительного зонирования «Границы территориальных зон и виды разрешенного использования земельных участков и объектов капитального строительства. Центральный административный округ города Москвы» раздела 1 книги 2 территориальной части правил землепользования и застройки приложения к постановлению дополнить изображением территориальной зоны согласно приложению 1 к настоящему постановлению.

1.2. Карту градостроительного зонирования «Границы территориальных зон, подзон территориальных зон и предельные параметры разрешенного строительства, реконструкции объектов капитального строительства. Центральный административный округ города Москвы» раздела 1 книги 2 территориальной части правил землепользования и застройки приложения к постановлению дополнить изображением территориальной зоны согласно приложению 2 к настоящему постановлению.

1.3. Раздел 3 книги 2 территориальной части правил землепользования и застройки приложения к постановлению дополнить пунктом в редакции согласно приложению 3 к настоящему постановлению.


2. Контроль за выполнением настоящего постановления возложить на заместителя Мэра Москвы в Правительстве Москвы по вопросам градостроительной политики и строительства Бочкарева А.Ю.

Мэр Москвы **С.С.Собянин**

Приложение 1  
к постановлению Правительства Москвы  
от 9 августа 2022 г. № 1722-ПП

**Внесение изменения в приложение к постановлению Правительства Москвы  
от 28 марта 2017 г. № 120-ПП**

Книга 2  
Карта градостроительного зонирования  
Границы территориальных зон и виды разрешенного использования  
земельных участков и объектов капитального строительства  
Центральный административный округ города Москвы



**Приложение 2**  
*к постановлению Правительства Москвы  
от 9 августа 2022 г. № 1722-ПП*

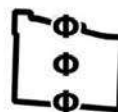
**Внесение изменения в приложение к постановлению Правительства Москвы  
от 28 марта 2017 г. № 120-ПП**

Книга 2

Карта градостроительного зонирования

Границы территориальных зон, подзон территориальных зон и предельные параметры  
разрешенного строительства, реконструкции объектов капитального строительства

Центральный административный округ города Москвы



**G5-8-2-4**

### Приложение 3

к постановлению Правительства Москвы  
от 9 августа 2022 г. № 1722-ПП

#### Внесение изменения в приложение к постановлению Правительства Москвы от 28 марта 2017 г. № 120-ПП

Книга 2  
Центральный административный округ города Москвы

№ п/п	Районы	Номер территориальной зоны	Коды видов разрешенного использования земельных участков и объектов капитального строительства
42	Замоскворечье	0103026	3.1, 3.1.1, 3.1.2, 3.2.1, 3.2.2, 3.2.3, 3.3, 3.4, 3.5, 3.6, 3.7, 3.8, 3.9, 3.10, 4.1, 4.2, 4.3, 4.4, 4.5, 4.6, 4.8.1, 4.9, 4.9.1.1, 4.9.1.3, 4.9.1.4, 4.10, 6.4, 6.8, 6.9, 6.12

#### О внесении изменения в постановление Правительства Москвы от 28 марта 2017 г. № 120-ПП

Постановление Правительства Москвы от 9 августа 2022 года № 1723-ПП

В соответствии с Градостроительным кодексом Российской Федерации, Законом города Москвы от 25 июня 2008 г. № 28 «Градостроительный кодекс города Москвы», постановлениями Правительства Москвы от 7 апреля 2009 г. № 270-ПП «О создании Городской комиссии по вопросам градостроительства, землепользования и застройки при Правительстве Москвы и об утверждении положений о Городской и окружной комиссиях по вопросам градостроительства, землепользования и застройки при Правительстве Москвы», от 22 марта 2022 г. № 438-ПП «О реализации положений пункта 2 статьи 7 Федерального закона от 14 марта 2022 г. № 58-ФЗ «О внесении изменений в отдельные законодательные акты Российской Федерации» **Правительство Москвы постановляет:**

1. Внести изменение в постановление Правительства Москвы от 28 марта 2017 г. № 120-ПП «Об утверждении правил землепользования и застройки города Москвы», изменив изображение территориальной зоны на карте градостроительного зонирования «Границы территориальных зон, подзон территориальных зон и предельные параметры разрешенного строительства, реконструкции объектов капитального строительства. Поселение Кленовское города Москвы» раздела 1 книги 13 территориальной части правил землепользования и застройки приложения к постановлению согласно приложению к настоящему постановлению.

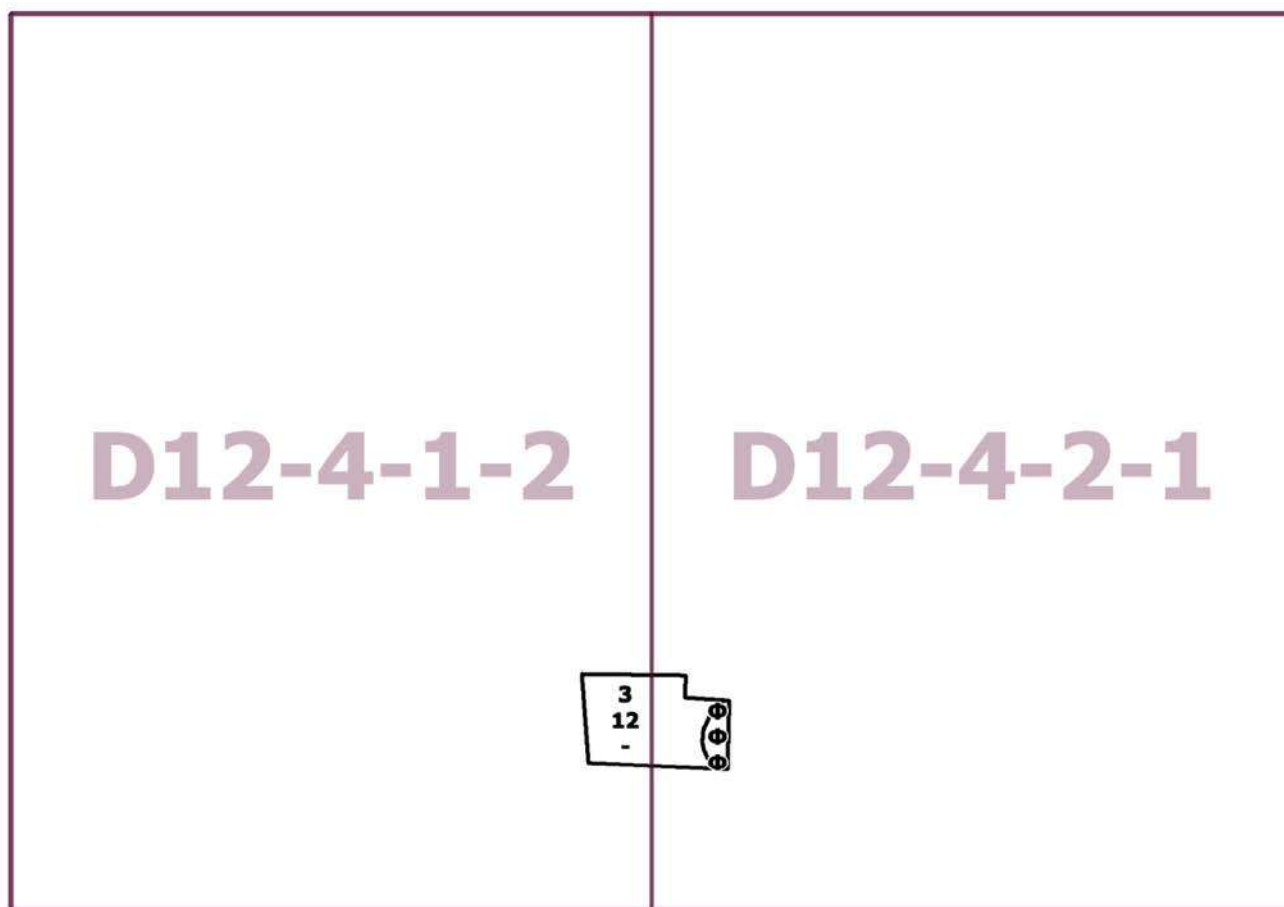
2. Контроль за выполнением настоящего постановления возложить на заместителя Мэра Москвы в Правительстве Москвы по вопросам градостроительной политики и строительства Бочкарева А.Ю.

Мэр Москвы **С.С.Собянин**

Приложение  
к постановлению Правительства Москвы  
от 9 августа 2022 г. № 1723-ПП

**Внесение изменения в приложение к постановлению Правительства Москвы  
от 28 марта 2017 г. № 120-ПП**

Книга 13  
Троицкий административный округ города Москвы  
Карта градостроительного зонирования  
Границы территориальных зон, подзон территориальных зон и предельные параметры  
разрешенного строительства, реконструкции объектов капитального строительства  
поселение Кленовское города Москвы



## О внесении изменения в постановление Правительства Москвы от 28 марта 2017 г. № 120-ПП

Постановление Правительства Москвы от 9 августа 2022 года № 1724-ПП

В соответствии с Градостроительным кодексом Российской Федерации, Законом города Москвы от 25 июня 2008 г. № 28 «Градостроительный кодекс города Москвы», постановлением Правительства Москвы от 7 апреля 2009 г. № 270-ПП «О создании Городской комиссии по вопросам градостроительства, землепользования и застройки при Правительстве Москвы и об утверждении положений о Городской и окружной комиссиях по вопросам градостроительства, землепользования и застройки при Правительстве Москвы» **Правительство Москвы постановляет:**

1. Внести изменение в постановление Правительства Москвы от 28 марта 2017 г. № 120-ПП «Об утверждении правил землепользования и застройки города Москвы», изменив изображение территориальной зоны на карте градостроительного зонирования «Границы территориальных зон, подзон территориальных зон и предельные параметры разрешенного строительства, реконструкции объектов капитального строительства. Северный административный округ города Москвы» раздела 1 книги 3 территориальной части правил землепользования и застройки приложения к постановлению согласно приложению к настоящему постановлению.

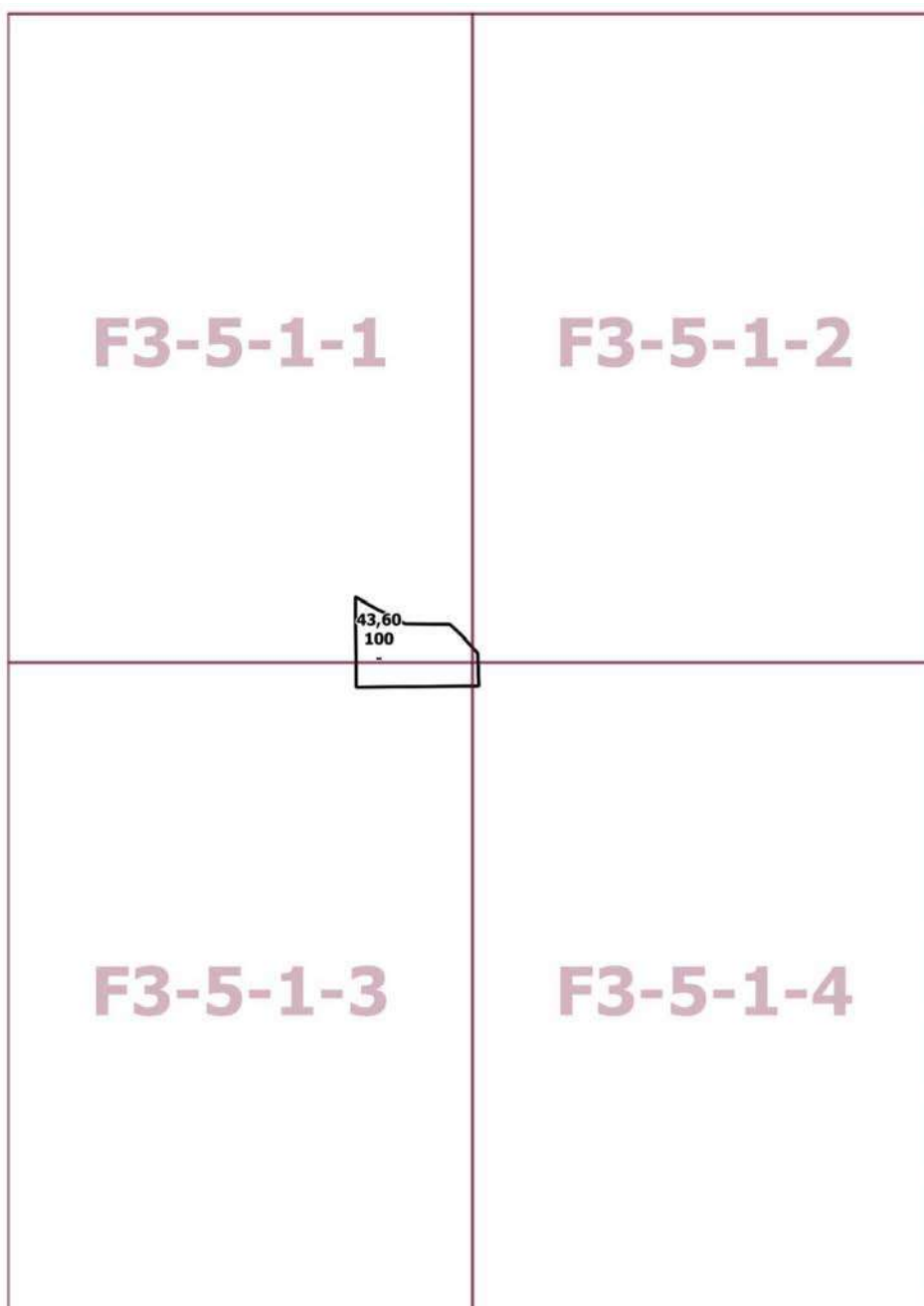
2. Контроль за выполнением настоящего постановления возложить на заместителя Мэра Москвы в Правительстве Москвы по вопросам градостроительной политики и строительства Бочкарева А.Ю.

Мэр Москвы **С.С.Собянин**

Приложение  
к постановлению Правительства Москвы  
от 9 августа 2022 г. № 1724-ПП

**Внесение изменения в приложение к постановлению Правительства Москвы  
от 28 марта 2017 г. № 120-ПП**

Книга 3  
Карта градостроительного зонирования  
Границы территориальных зон, подзон территориальных зон и предельные параметры  
разрешенного строительства, реконструкции объектов капитального строительства  
Северный административный округ города Москвы





## О внесении изменений в постановление Правительства Москвы от 28 марта 2017 г. № 120-ПП

Постановление Правительства Москвы от 9 августа 2022 года № 1725-ПП

В соответствии с Градостроительным кодексом Российской Федерации, Законом города Москвы от 25 июня 2008 г. № 28 «Градостроительный кодекс города Москвы», постановлениями Правительства Москвы от 7 апреля 2009 г. № 270-ПП «О создании Городской комиссии по вопросам градостроительства, землепользования и застройки при Правительстве Москвы и об утверждении положений о Городской и окружной комиссиях по вопросам градостроительства, землепользования и застройки при Правительстве Москвы», от 22 марта 2022 г. № 438-ПП «О реализации положений пункта 2 статьи 7 Федерального закона от 14 марта 2022 г. № 58-ФЗ «О внесении изменений в отдельные законодательные акты Российской Федерации» **Правительство Москвы постановляет:**

1. Внести изменения в постановление Правительства Москвы от 28 марта 2017 г. № 120-ПП «Об утверждении правил землепользования и застройки города Москвы»:

1.1. Карту градостроительного зонирования «Границы территориальных зон и виды разрешенного использования земельных участков и объектов капитального строительства. Юго-Западный административный округ города Москвы» раздела 1 книги 8 территориальной части правил землепользования и застройки приложения к постановлению дополнить изображением территориальной зоны согласно приложению 1 к настоящему постановлению.

1.2. Карту градостроительного зонирования «Границы территориальных зон, подзон территориальных зон и предельные параметры разрешенного строительства, реконструкции объектов капитального строительства. Юго-Западный административный округ города Москвы» раздела 1 книги 8 территориальной части правил землепользования и застройки приложения к постановлению дополнить изображением территориальной зоны согласно приложению 2 к настоящему постановлению.

2. Контроль за выполнением настоящего постановления возложить на заместителя Мэра Москвы в Правительстве Москвы по вопросам градостроительной политики и строительства Бочкарева А.Ю.

Мэр Москвы **С.С.Собянин**

**Приложение 1**  
*к постановлению Правительства Москвы  
от 9 августа 2022 г. № 1725-ПП*

**Внесение изменения в приложение к постановлению Правительства Москвы  
от 28 марта 2017 г. № 120-ПП**

Книга 8  
Карта градостроительного зонирования  
Границы территориальных зон и виды разрешенного использования  
земельных участков и объектов капитального строительства  
Юго-Западный административный округ города Москвы

**F6-9-3-2**

**3.1.1**



**Приложение 2**  
*к постановлению Правительства Москвы  
от 9 августа 2022 г. № 1725-ПП*

**Внесение изменения в приложение к постановлению Правительства Москвы  
от 28 марта 2017 г. № 120-ПП**

Книга 8  
Карта градостроительного зонирования  
Границы территориальных зон, подзон территориальных зон и предельные параметры  
разрешенного строительства, реконструкции объектов капитального строительства  
Юго-Западный административный округ города Москвы

**F6-9-3-2**



## О внесении изменений в постановление Правительства Москвы от 28 марта 2017 г. № 120-ПП

Постановление Правительства Москвы от 9 августа 2022 года № 1726-ПП

В соответствии с Градостроительным кодексом Российской Федерации, Законом города Москвы от 25 июня 2008 г. № 28 «Градостроительный кодекс города Москвы», постановлениями Правительства Москвы от 7 апреля 2009 г. № 270-ПП «О создании Городской комиссии по вопросам градостроительства, землепользования и застройки при Правительстве Москвы и об утверждении положений о Городской и окружной комиссиях по вопросам градостроительства, землепользования и застройки при Правительстве Москвы», от 22 марта 2022 г. № 438-ПП «О реализации положений пункта 2 статьи 7 Федерального закона от 14 марта 2022 г. № 58-ФЗ «О внесении изменений в отдельные законодательные акты Российской Федерации» **Правительство Москвы постановляет:**

1. Внести изменения в постановление Правительства Москвы от 28 марта 2017 г. № 120-ПП «Об утверждении правил землепользования и застройки города Москвы»:

1.1. Карту градостроительного зонирования «Границы территориальных зон и виды разрешенного использования земельных участков и объектов капитального строительства. Юго-Восточный административный округ города Москвы» раздела 1 книги 6 территориальной части правил землепользования и застройки приложения к постановлению дополнить изображениями территориальных зон согласно приложению 1 к настоящему постановлению.

1.2. Карту градостроительного зонирования «Границы территориальных зон, подзон территориальных зон и предельные параметры разрешенного строительства, реконструкции объектов капитального строительства. Юго-Восточный административный округ города Москвы» раздела 1 книги 6 территориальной части правил землепользования и застройки приложения к постановлению дополнить изображениями территориальных зон согласно приложению 2 к настоящему постановлению.

1.3. В названии подраздела «Пункт 531» для территориальной зоны 15222525 раздела 2 книги 6 территориальной части правил землепользования и застройки приложения к постановлению цифры «531» заменить цифрами «532».

1.4. Раздел 2 книги 6 территориальной части правил землепользования и застройки приложения к постановлению дополнить подразделами в редакции согласно приложению 3 к настоящему постановлению.

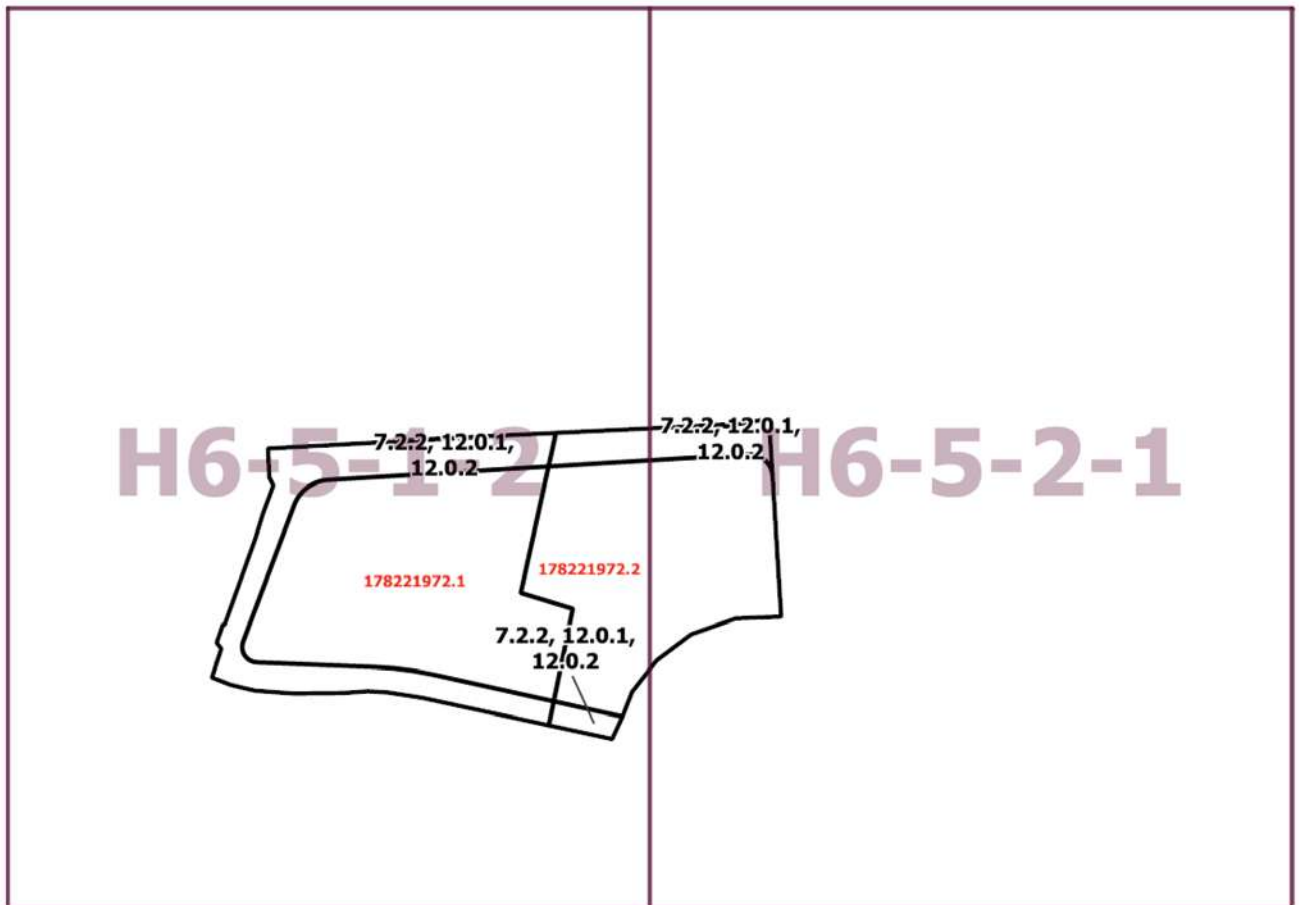
2. Контроль за выполнением настоящего постановления возложить на заместителя Мэра Москвы в Правительстве Москвы по вопросам градостроительной политики и строительства Бочкарева А.Ю.

Мэр Москвы **С.С.Собянин**

Приложение 1  
к постановлению Правительства Москвы  
от 9 августа 2022 г. № 1726-ПП

**Внесение изменений в приложение к постановлению Правительства Москвы  
от 28 марта 2017 г. № 120-ПП**

Книга 6  
Карта градостроительного зонирования  
Границы территориальных зон и виды разрешенного использования  
земельных участков и объектов капитального строительства  
Юго-Восточный административный округ города Москвы



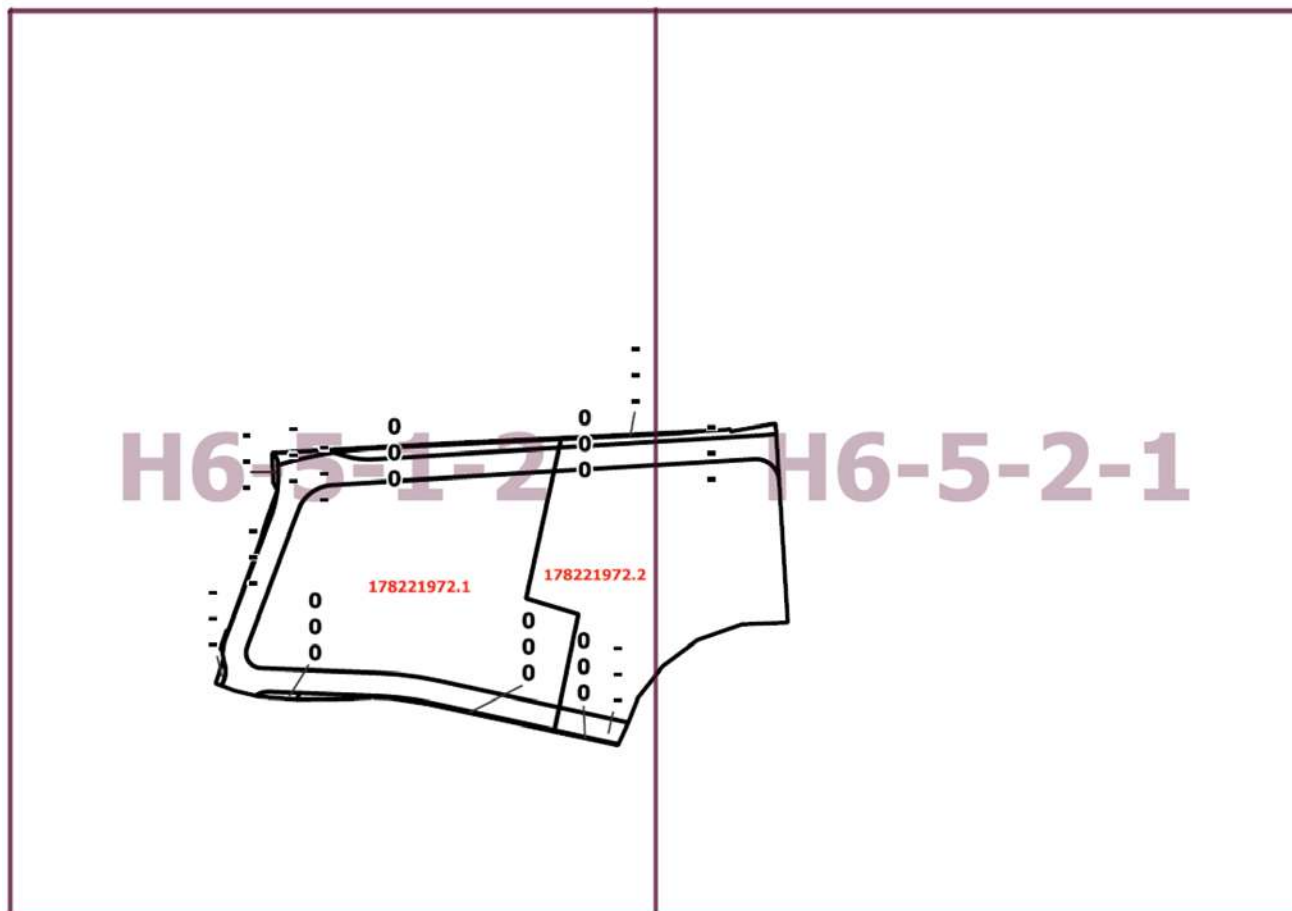
**Приложение 2**  
к постановлению Правительства Москвы  
от 9 августа 2022 г. № 1726-ПП

**Внесение изменений в приложение к постановлению Правительства Москвы  
от 28 марта 2017 г. № 120-ПП**

Книга 6

Карта градостроительного зонирования

Границы территориальных зон, подзон территориальных зон и предельные параметры  
разрешенного строительства, реконструкции объектов капитального строительства  
Юго-Восточный административный округ города Москвы



## Приложение 3

к постановлению Правительства Москвы  
от 9 августа 2022 г. № 1726-ПП

**Внесение изменений в приложение к постановлению Правительства Москвы  
от 28 марта 2017 г. № 120-ПП**

Книга 6  
Юго-Восточный административный округ города Москвы

## Пункт 535

Территориальная зона	178221972.1
Основные виды разрешенного использования	<p>2.6. Многоэтажная жилая застройка (высотная застройка).</p> <p>2.7. Обслуживание жилой застройки.</p> <p>2.7.1. Хранение автотранспорта.</p> <p>3.1.1. Предоставление коммунальных услуг.</p> <p>3.4.1. Амбулаторно-поликлиническое обслуживание.</p> <p>3.5.1. Дошкольное, начальное и среднее общее образование.</p> <p>3.6.1. Объекты культурно-досуговой деятельности.</p> <p>4.1. Деловое управление.</p> <p>4.2. Объекты торговли (торговые центры, торгово-развлекательные центры (комплексы)).</p> <p>4.3. Рынки.</p> <p>4.4. Магазины.</p> <p>4.5. Банковская и страховая деятельность.</p> <p>4.6. Общественное питание.</p> <p>4.8.1. Развлекательные мероприятия.</p> <p>4.8.2. Проведение азартных игр.</p> <p>4.9. Служебные гаражи.</p> <p>4.10. Выставочно-ярмарочная деятельность.</p> <p>5.1.2. Обеспечение занятий спортом в помещениях.</p> <p>5.1.3. Площадки для занятий спортом.</p> <p>5.1.4. Оборудованные площадки для занятий спортом</p>
Условно разрешенные виды использования	
Вспомогательные виды	
Максимальный процент застройки (%)	Не установлен
Высота застройки (м)	225
Плотность застройки (тыс. кв. м/га)	84,7
Минимальные и (или) максимальные размеры земельных участков (га)	
Иные показатели	Суммарная поэтажная площадь объекта в габаритах наружных стен: 197 300 кв.м, в том числе жилая – 186 330 кв.м, нежилая – 10 970 кв.м

## Пункт 536

Территориальная зона	178221972.2
Основные виды разрешенного использования	<p>2.6. Многоэтажная жилая застройка (высотная застройка).</p> <p>2.7. Обслуживание жилой застройки.</p> <p>2.7.1. Хранение автотранспорта.</p> <p>3.1.1. Предоставление коммунальных услуг.</p> <p>3.4.1. Амбулаторно-поликлиническое обслуживание.</p> <p>3.5.1. Дошкольное, начальное и среднее общее образование.</p> <p>3.6.1. Объекты культурно-досуговой деятельности.</p> <p>4.1. Деловое управление.</p> <p>4.2. Объекты торговли (торговые центры, торгово-развлекательные центры (комплексы)).</p> <p>4.3. Рынки.</p> <p>4.4. Магазины.</p> <p>4.5. Банковская и страховая деятельность.</p> <p>4.6. Общественное питание.</p> <p>4.8.1. Развлекательные мероприятия.</p> <p>4.8.2. Проведение азартных игр.</p> <p>4.9. Служебные гаражи.</p> <p>4.10. Выставочно-ярмарочная деятельность.</p> <p>5.1.2. Обеспечение занятий спортом в помещениях.</p> <p>5.1.3. Площадки для занятий спортом.</p> <p>5.1.4. Оборудованные площадки для занятий спортом</p>
Условно разрешенные виды использования	
Вспомогательные виды	
Максимальный процент застройки (%)	Не установлен
Высота застройки (м)	225
Плотность застройки (тыс.кв.м/га)	79,1
Минимальные и (или) максимальные размеры земельных участков (га)	
Иные показатели	ССуммарная поэтажная площадь объекта в габаритах наружных стен: 155 385 кв.м, в том числе жилая – 146 755 кв.м, нежилая – 8 630 кв.м



## О внесении изменений в постановление Правительства Москвы от 28 марта 2017 г. № 120-ПП

Постановление Правительства Москвы от 9 августа 2022 года № 1727-ПП

В соответствии с Градостроительным кодексом Российской Федерации, Законом города Москвы от 25 июня 2008 г. № 28 «Градостроительный кодекс города Москвы», постановлениями Правительства Москвы от 7 апреля 2009 г. № 270-ПП «О создании Городской комиссии по вопросам градостроительства, землепользования и застройки при Правительстве Москвы и об утверждении положений о Городской и окружной комиссиях по вопросам градостроительства, землепользования и застройки при Правительстве Москвы», от 22 марта 2022 г. № 438-ПП «О реализации положений пункта 2 статьи 7 Федерального закона от 14 марта 2022 г. № 58-ФЗ «О внесении изменений в отдельные законодательные акты Российской Федерации» **Правительство Москвы постановляет:**

1. Внести изменения в постановление Правительства Москвы от 28 марта 2017 г. № 120-ПП «Об утверждении правил землепользования и застройки города Москвы»:

1.1. Карту градостроительного зонирования «Границы территориальных зон и виды разрешенного использования земельных участков и объектов капитального строительства. Южный административный округ города Москвы» раздела 1 книги 7 территориальной части правил землепользования и застройки приложения к постановлению дополнить изображением территориальной зоны согласно приложению 1 к настоящему постановлению.

1.2. Карту градостроительного зонирования «Границы территориальных зон, подзон территориальных зон и предельные параметры разрешенного строительства, реконструкции объектов капитального строительства. Южный административный округ города Москвы» раздела 1 книги 7 территориальной части правил землепользования и застройки приложения к постановлению дополнить изображением территориальной зоны согласно приложению 2 к настоящему постановлению.

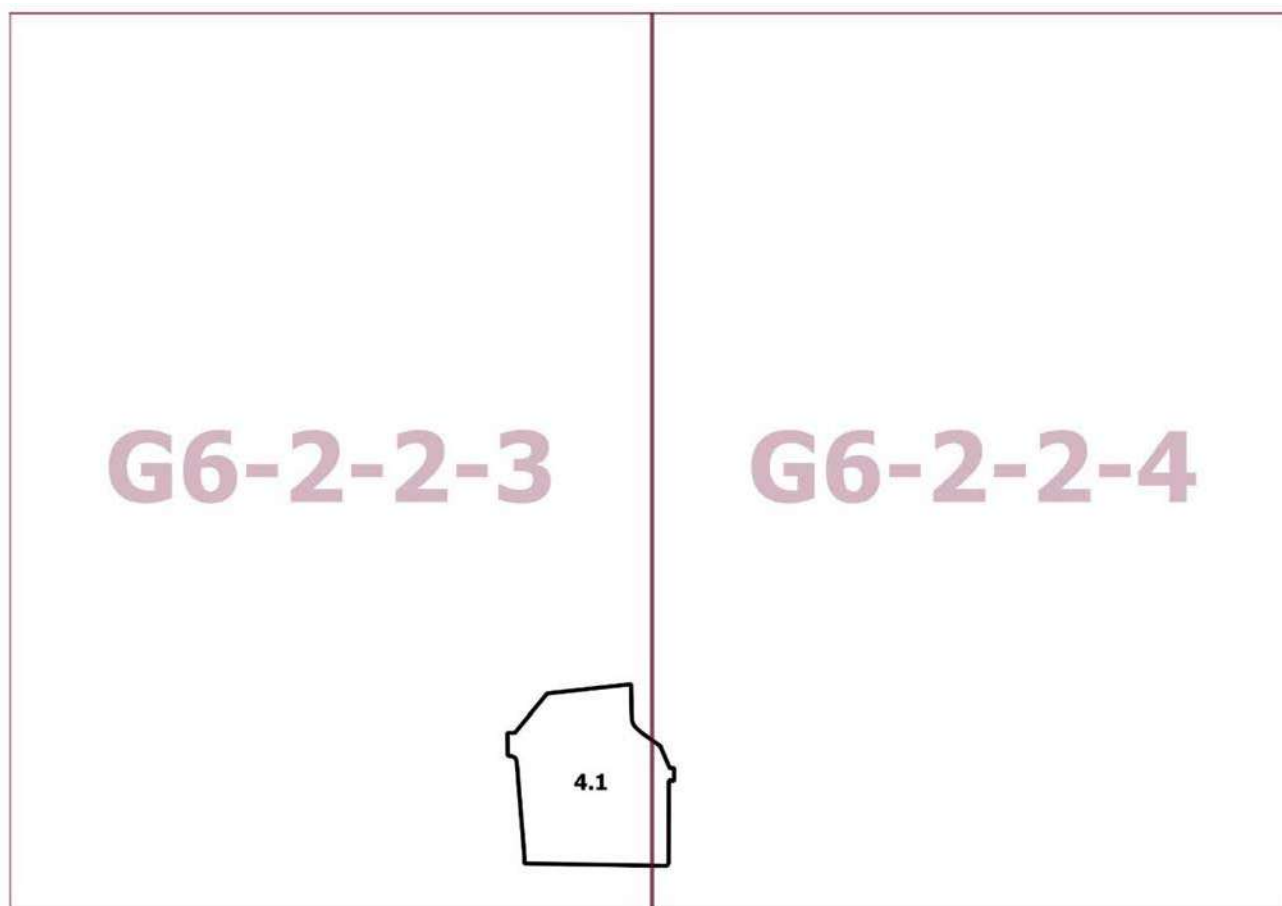
2. Контроль за выполнением настоящего постановления возложить на заместителя Мэра Москвы в Правительстве Москвы по вопросам градостроительной политики и строительства Бочкарева А.Ю.

Мэр Москвы **С.С.Собянин**

**Приложение 1**  
*к постановлению Правительства Москвы  
от 9 августа 2022 г. № 1727-ПП*

**Внесение изменения в приложение к постановлению Правительства Москвы  
от 28 марта 2017 г. № 120-ПП**

Книга 7  
Карта градостроительного зонирования  
Границы территориальных зон и виды разрешенного использования  
земельных участков и объектов капитального строительства  
Южный административный округ города Москвы



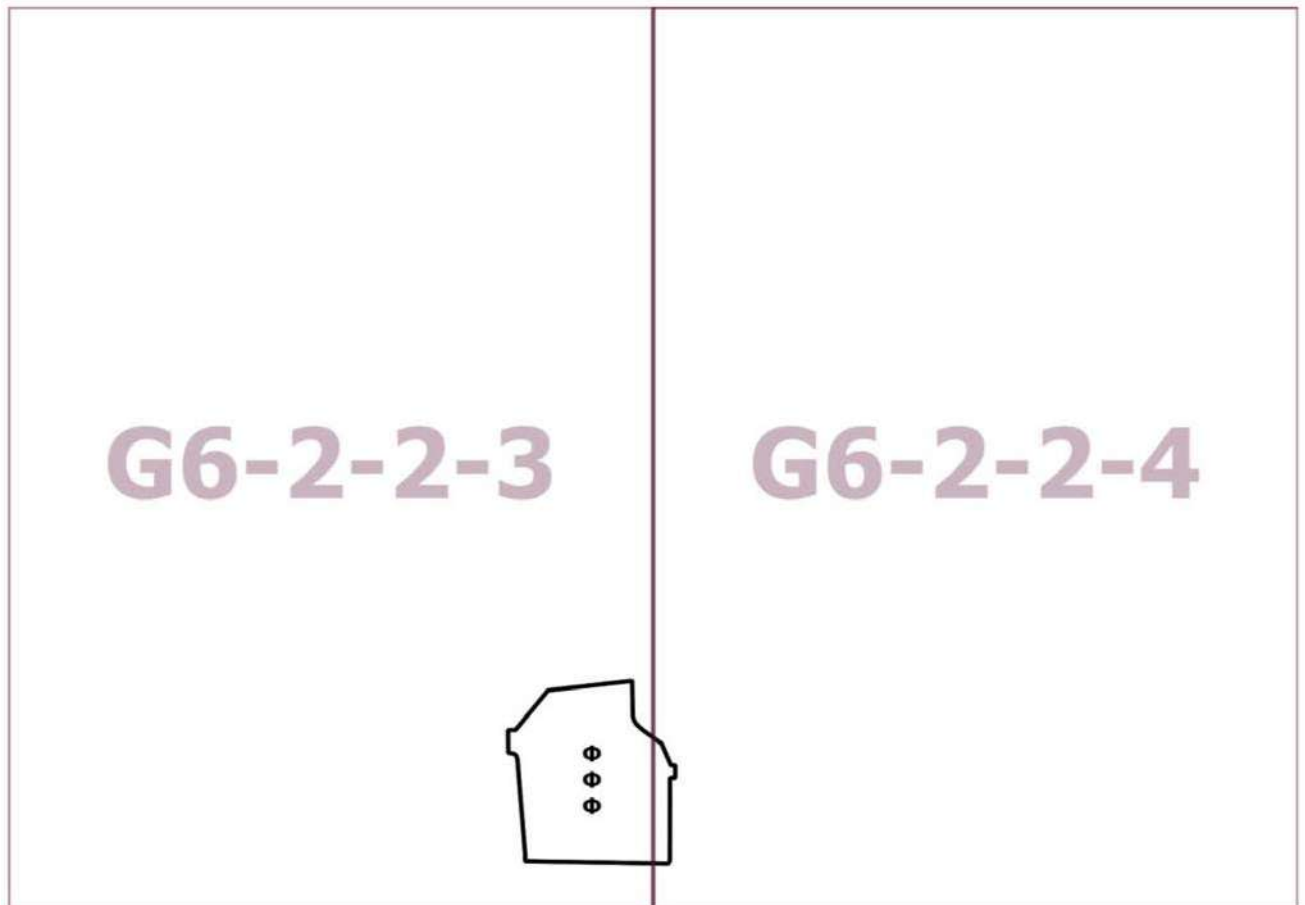
Приложение 2  
к постановлению Правительства Москвы  
от 9 августа 2022 г. № 1727-ПП

**Внесение изменения в приложение к постановлению Правительства Москвы  
от 28 марта 2017 г. № 120-ПП**

Книга 7

Карта градостроительного зонирования

Границы территориальных зон, подзон территориальных зон и предельные параметры  
разрешенного строительства, реконструкции объектов капитального строительства  
Южный административный округ города Москвы



## О внесении изменений в постановление Правительства Москвы от 28 марта 2017 г. № 120-ПП

Постановление Правительства Москвы от 9 августа 2022 года № 1728-ПП

В соответствии с Градостроительным кодексом Российской Федерации, Законом города Москвы от 25 июня 2008 г. № 28 «Градостроительный кодекс города Москвы», постановлениями Правительства Москвы от 7 апреля 2009 г. № 270-ПП «О создании Городской комиссии по вопросам градостроительства, землепользования и застройки при Правительстве Москвы и об утверждении положений о Городской и окружной комиссиях по вопросам градостроительства, землепользования и застройки при Правительстве Москвы» и от 22 марта 2022 г. № 438-ПП «О реализации положений пункта 2 статьи 7 Федерального закона от 14 марта 2022 г. № 58-ФЗ «О внесении изменений в отдельные законодательные акты Российской Федерации» **Правительство Москвы постановляет:**

1. Внести изменения в постановление Правительства Москвы от 28 марта 2017 г. № 120-ПП «Об утверждении правил землепользования и застройки города Москвы»:

1.1. Карту градостроительного зонирования «Границы территориальных зон и виды разрешенного использования земельных участков и объектов капитального строительства. Северный административный округ города Москвы» раздела 1 книги 3 территориальной части правил землепользования и застройки приложения к постановлению дополнить изображением территориальной зоны согласно приложению 1 к настоящему постановлению.

1.2. Карту градостроительного зонирования «Границы территориальных зон, подзон территориальных зон и предельные параметры разрешенного строительства, реконструкции объектов капитального строительства. Северный административный округ города Москвы» раздела 1 книги 3 территориальной части правил землепользования и застройки приложения к постановлению дополнить изображением территориальной зоны согласно приложению 2 к настоящему постановлению.

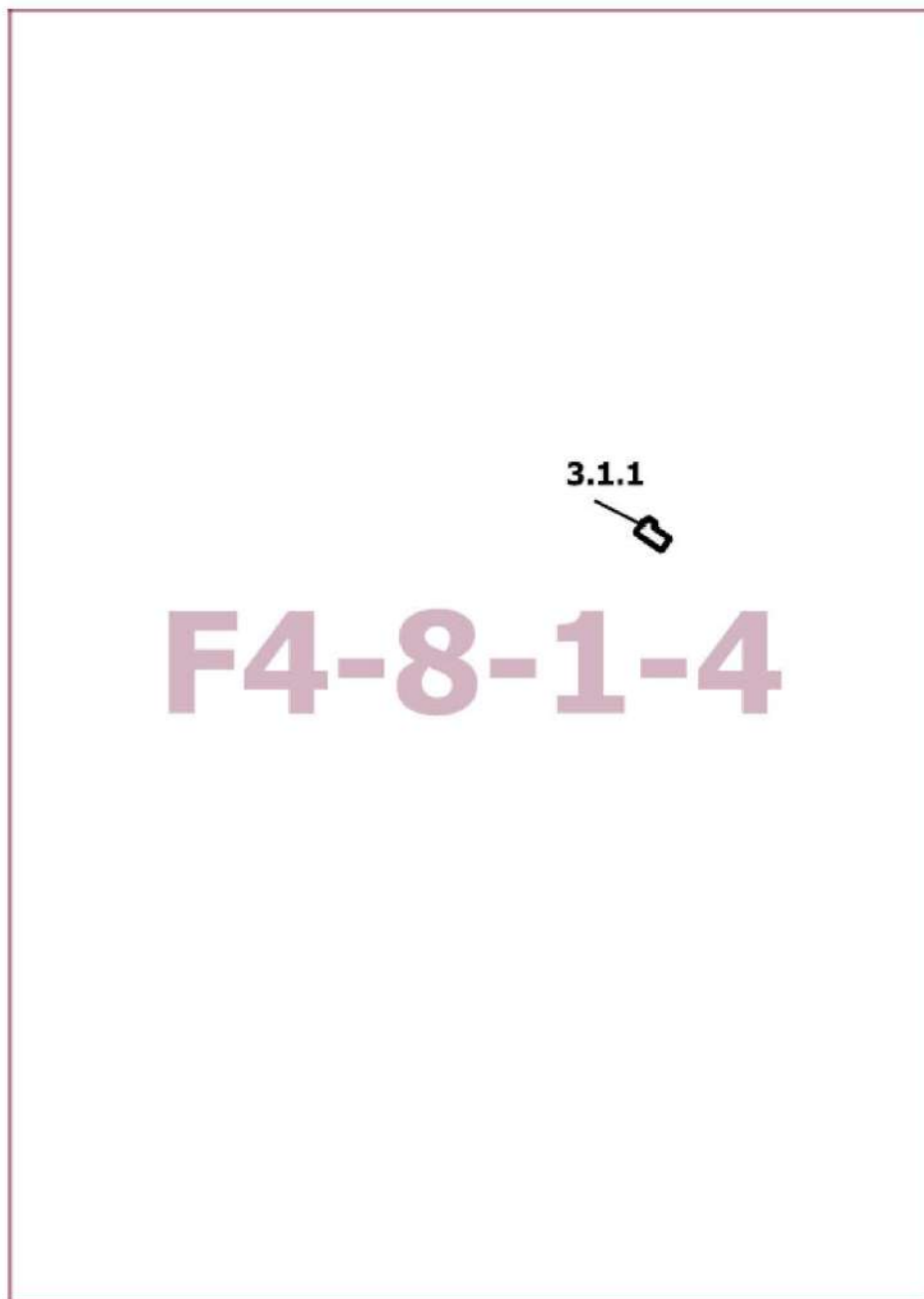
2. Контроль за выполнением настоящего постановления возложить на заместителя Мэра Москвы в Правительстве Москвы по вопросам градостроительной политики и строительства Бочкарева А.Ю.

Мэр Москвы **С.С.Собянин**

**Приложение 1**  
*к постановлению Правительства Москвы  
от 9 августа 2022 г. № 1728-ПП*

**Внесение изменения в приложение к постановлению Правительства Москвы  
от 28 марта 2017 г. № 120-ПП**

Книга 3  
Карта градостроительного зонирования  
Границы территориальных зон и виды разрешенного использования  
земельных участков и объектов капитального строительства  
Северный административный округ города Москвы



**Приложение 2**

к постановлению Правительства Москвы  
от 9 августа 2022 г. № 1728-ПП

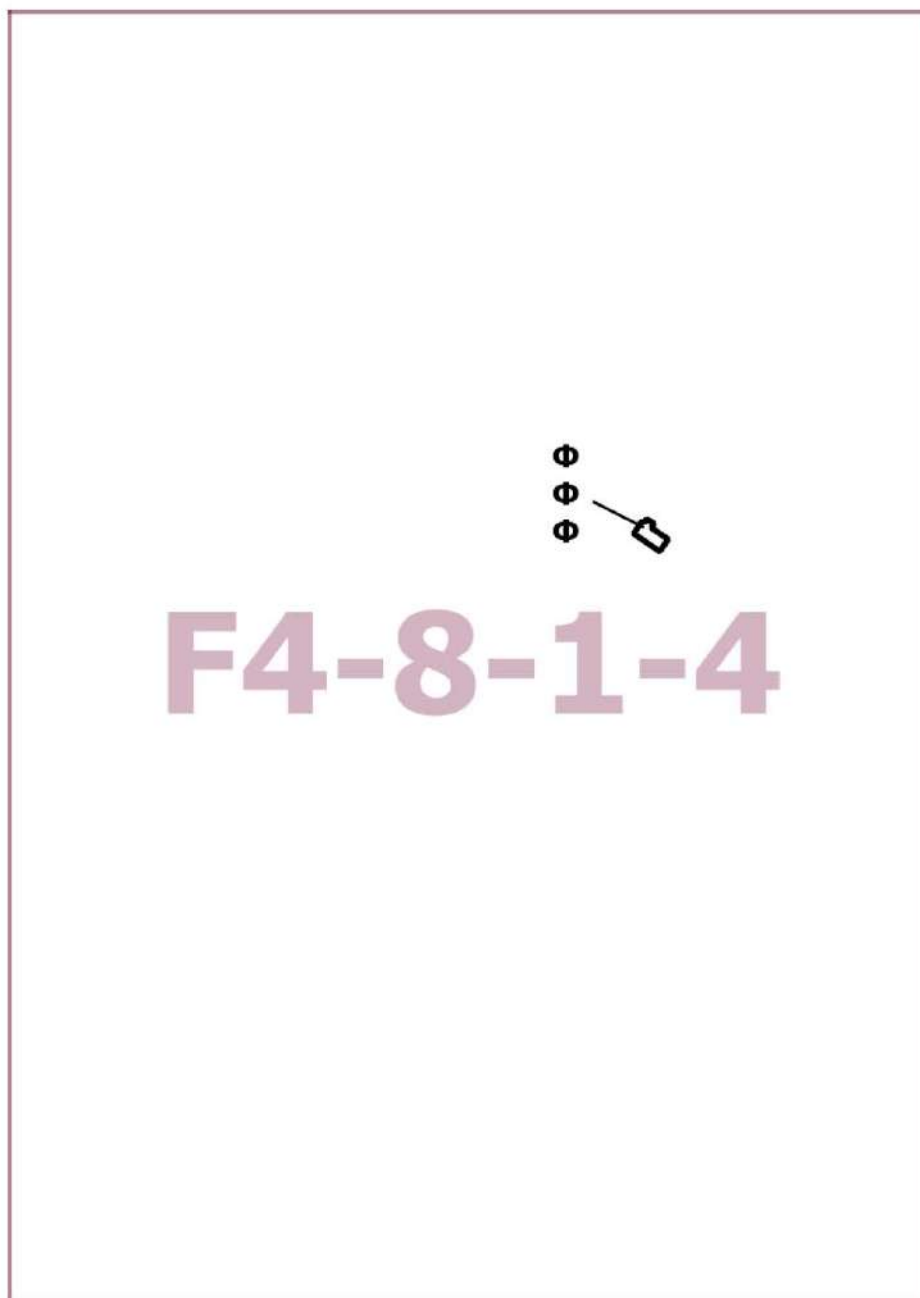
**Внесение изменения в приложение к постановлению Правительства Москвы  
от 28 марта 2017 г. № 120-ПП**

Книга 3

Карта градостроительного зонирования

Границы территориальных зон, подзон территориальных зон и предельные параметры  
разрешенного строительства, реконструкции объектов капитального строительства

Северный административный округ города Москвы



## О внесении изменений в постановление Правительства Москвы от 28 марта 2017 г. № 120-ПП

Постановление Правительства Москвы от 9 августа 2022 года № 1729-ПП

В соответствии с Градостроительным кодексом Российской Федерации, Законом города Москвы от 25 июня 2008 г. № 28 «Градостроительный кодекс города Москвы», постановлениями Правительства Москвы от 7 апреля 2009 г. № 270-ПП «О создании Городской комиссии по вопросам градостроительства, землепользования и застройки при Правительстве Москвы и об утверждении положений о Городской и окружной комиссиях по вопросам градостроительства, землепользования и застройки при Правительстве Москвы», от 22 марта 2022 г. № 438-ПП «О реализации положений пункта 2 статьи 7 Федерального закона от 14 марта 2022 г. № 58-ФЗ «О внесении изменений в отдельные законодательные акты Российской Федерации» **Правительство Москвы постановляет:**

1. Внести изменения в постановление Правительства Москвы от 28 марта 2017 г. № 120-ПП «Об утверждении правил землепользования и застройки города Москвы»:

1.1. Карту градостроительного зонирования «Границы территориальных зон и виды разрешенного использования земельных участков и объектов капитального строительства. Северо-Восточный административный округ города Москвы» раздела 1 книги 4 территориальной части правил землепользования и застройки приложения к постановлению дополнить изображением территориальной зоны согласно приложению 1 к настоящему постановлению.

1.2. Карту градостроительного зонирования «Границы территориальных зон, подзон территориальных зон и предельные параметры разрешенного строительства, реконструкции объектов капитального строительства. Северо-Восточный административный округ города Москвы» раздела 1 книги 4 территориальной части правил землепользования и застройки приложения к постановлению дополнить изображением территориальной зоны согласно приложению 2 к настоящему постановлению.

2. Контроль за выполнением настоящего постановления возложить на заместителя Мэра Москвы в Правительстве Москвы по вопросам градостроительной политики и строительства Бочкарева А.Ю.

Мэр Москвы **С.С.Собянин**

**Приложение 1**  
*к постановлению Правительства Москвы  
от 9 августа 2022 г. № 1729-ПП*

**Внесение изменения в приложение к постановлению Правительства Москвы  
от 28 марта 2017 г. № 120-ПП**

Книга 4  
Карта градостроительного зонирования  
Границы территориальных зон и виды разрешенного использования  
земельных участков и объектов капитального строительства  
Северо-Восточный административный округ города Москвы

**G4-3-3-3**





Приложение 2  
к постановлению Правительства Москвы  
от 9 августа 2022 г. № 1729-ПП

**Внесение изменения в приложение к постановлению Правительства Москвы  
от 28 марта 2017 г. № 120-ПП**

Книга 4

Карта градостроительного зонирования

Границы территориальных зон, подзон территориальных зон и предельные параметры  
разрешенного строительства, реконструкции объектов капитального строительства

Северо-Восточный административный округ города Москвы

G4-3-3-3



## О внесении изменений в постановление Правительства Москвы от 28 марта 2017 г. № 120-ПП

Постановление Правительства Москвы от 9 августа 2022 года № 1730-ПП

В соответствии с Градостроительным кодексом Российской Федерации, Законом города Москвы от 25 июня 2008 г. № 28 «Градостроительный кодекс города Москвы», постановлениями Правительства Москвы от 7 апреля 2009 г. № 270-ПП «О создании Городской комиссии по вопросам градостроительства, землепользования и застройки при Правительстве Москвы и об утверждении положений о Городской и окружной комиссиях по вопросам градостроительства, землепользования и застройки при Правительстве Москвы», от 22 марта 2022 г. № 438-ПП «О реализации положений пункта 2 статьи 7 Федерального закона от 14 марта 2022 г. № 58-ФЗ «О внесении изменений в отдельные законодательные акты Российской Федерации» **Правительство Москвы постановляет:**

1. Внести изменения в постановление Правительства Москвы от 28 марта 2017 г. № 120-ПП «Об утверждении правил землепользования и застройки города Москвы»:

1.1. Карту градостроительного зонирования «Границы территориальных зон и виды разрешенного использования земельных участков и объектов капитального строительства. Западный административный округ города Москвы» раздела 1 книги 9 территориальной части правил землепользования и застройки приложения к постановлению дополнить изображением территориальной зоны согласно приложению 1 к настоящему постановлению.

1.2. Карту градостроительного зонирования «Границы территориальных зон, подзон территориальных зон и предельные параметры разрешенного строительства, реконструкции объектов капитального строительства. Западный административный округ города Москвы» раздела 1 книги 9 территориальной части правил землепользования и застройки приложения к постановлению дополнить изображением территориальной зоны согласно приложению 2 к настоящему постановлению.

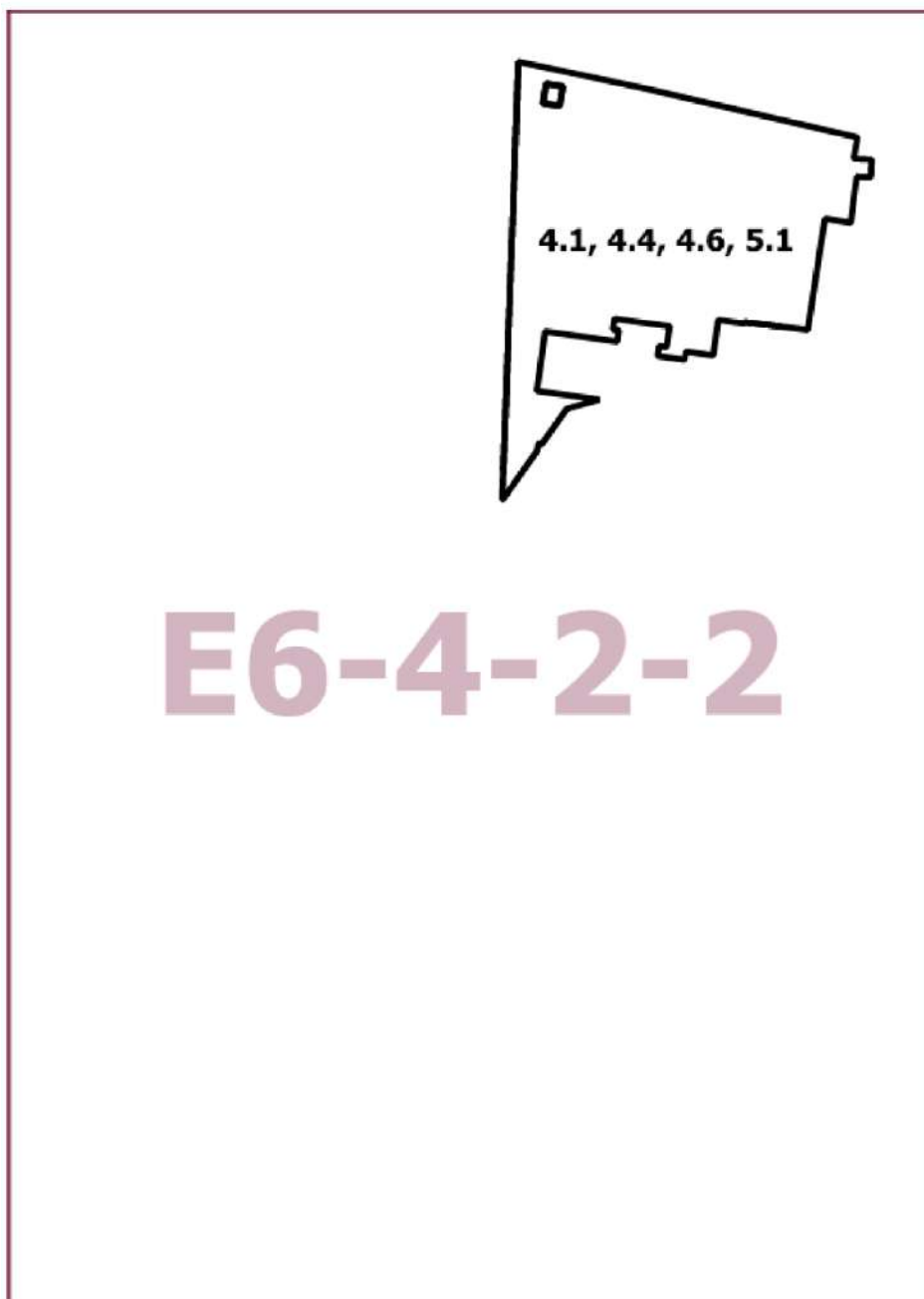
2. Контроль за выполнением настоящего постановления возложить на заместителя Мэра Москвы в Правительстве Москвы по вопросам градостроительной политики и строительства Бочкарева А.Ю.

Мэр Москвы **С.С.Собянин**

Приложение 1  
к постановлению Правительства Москвы  
от 9 августа 2022 г. № 1730-ПП

**Внесение изменения в приложение к постановлению Правительства Москвы  
от 28 марта 2017 г. № 120-ПП**

Книга 9  
Карта градостроительного зонирования  
Границы территориальных зон и виды разрешенного использования  
земельных участков и объектов капитального строительства  
Западный административный округ города Москвы



Приложение 2  
к постановлению Правительства Москвы  
от 9 августа 2022 г. № 1730-ПП

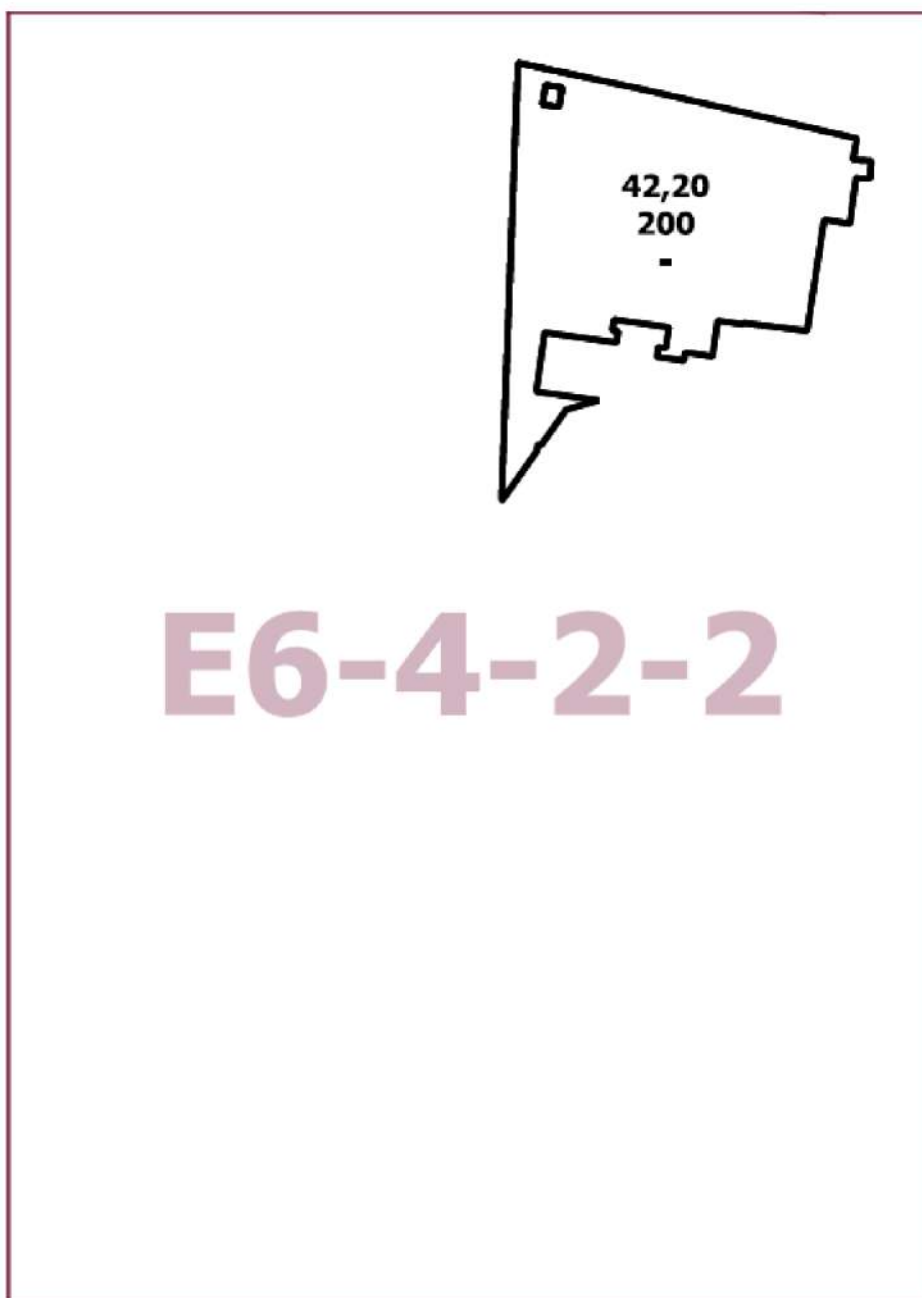
**Внесение изменения в приложение к постановлению Правительства Москвы  
от 28 марта 2017 г. № 120-ПП**

Книга 9

Карта градостроительного зонирования

Границы территориальных зон, подзон территориальных зон и предельные параметры  
разрешенного строительства, реконструкции объектов капитального строительства

Западный административный округ города Москвы



## О внесении изменений в постановление Правительства Москвы от 28 марта 2017 г. № 120-ПП

Постановление Правительства Москвы от 9 августа 2022 года № 1731-ПП

В соответствии с Градостроительным кодексом Российской Федерации, Законом города Москвы от 25 июня 2008 г. № 28 «Градостроительный кодекс города Москвы», постановлениями Правительства Москвы от 7 апреля 2009 г. № 270-ПП «О создании Городской комиссии по вопросам градостроительства, землепользования и застройки при Правительстве Москвы и об утверждении положений о Городской и окружной комиссиях по вопросам градостроительства, землепользования и застройки при Правительстве Москвы», от 22 марта 2022 г. № 438-ПП «О реализации положений пункта 2 статьи 7 Федерального закона от 14 марта 2022 г. № 58-ФЗ «О внесении изменений в отдельные законодательные акты Российской Федерации» **Правительство Москвы постановляет:**

1. Внести изменения в постановление Правительства Москвы от 28 марта 2017 г. № 120-ПП «Об утверждении правил землепользования и застройки города Москвы»:

1.1. Карту градостроительного зонирования «Границы территориальных зон и виды разрешенного использования земельных участков и объектов капитального строительства. Поселение Филимонковское города Москвы» раздела 1 книги 12 территориальной части правил землепользования и застройки приложения к постановлению дополнить изображением территориальной зоны согласно приложению 1 к настоящему постановлению.

1.2. Карту градостроительного зонирования «Границы территориальных зон, подзон территориальных зон и предельные параметры разрешенного строительства, реконструкции объектов капитального строительства. Поселение Филимонковское города Москвы» раздела 1 книги 12 территориальной части правил землепользования и застройки приложения к постановлению дополнить изображением территориальной зоны согласно приложению 2 к настоящему постановлению.

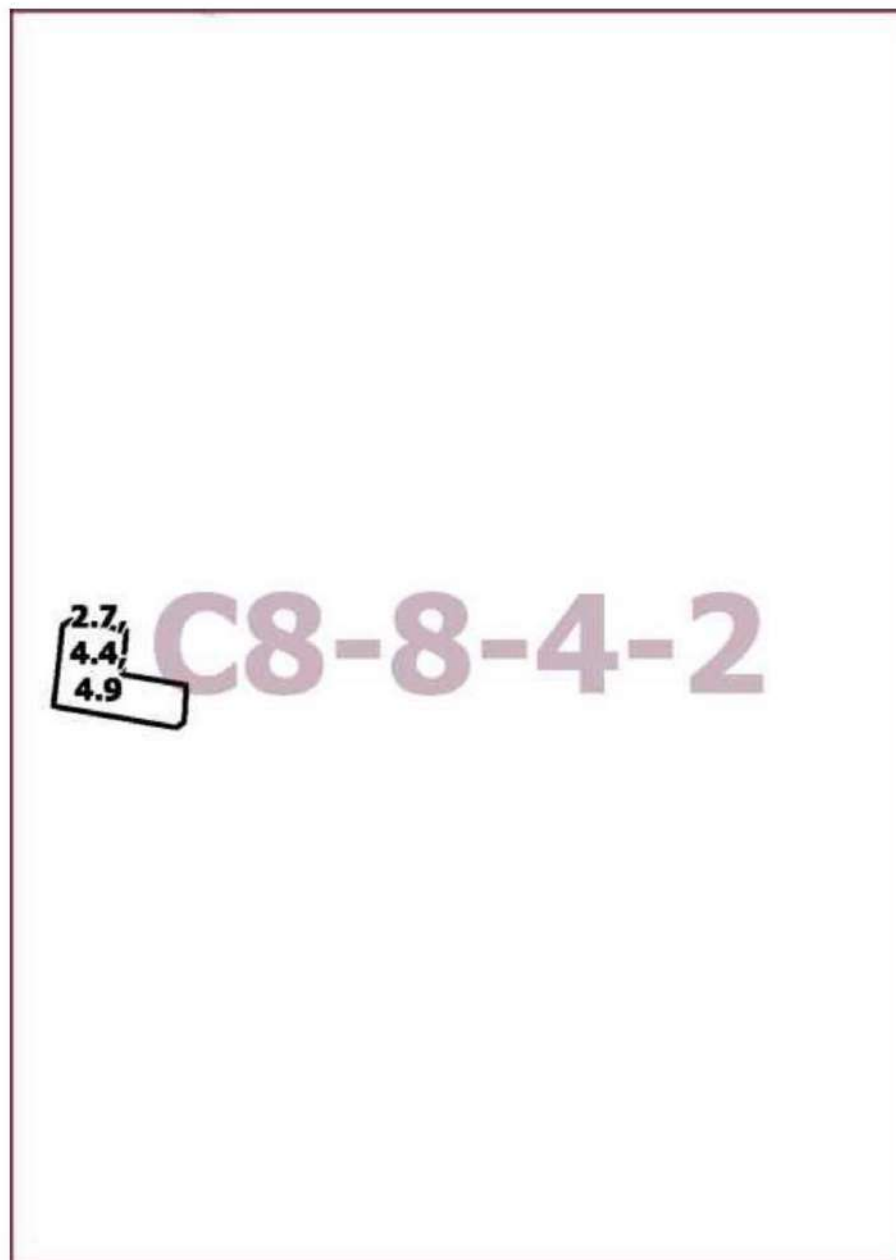
2. Контроль за выполнением настоящего постановления возложить на заместителя Мэра Москвы в Правительстве Москвы по вопросам градостроительной политики и строительства Бочкарева А.Ю.

Мэр Москвы **С.С.Собянин**

**Приложение 1**  
*к постановлению Правительства Москвы  
от 9 августа 2022 г. № 1731-ПП*

**Внесение изменения в приложение к постановлению Правительства Москвы  
от 28 марта 2017 г. № 120-ПП**

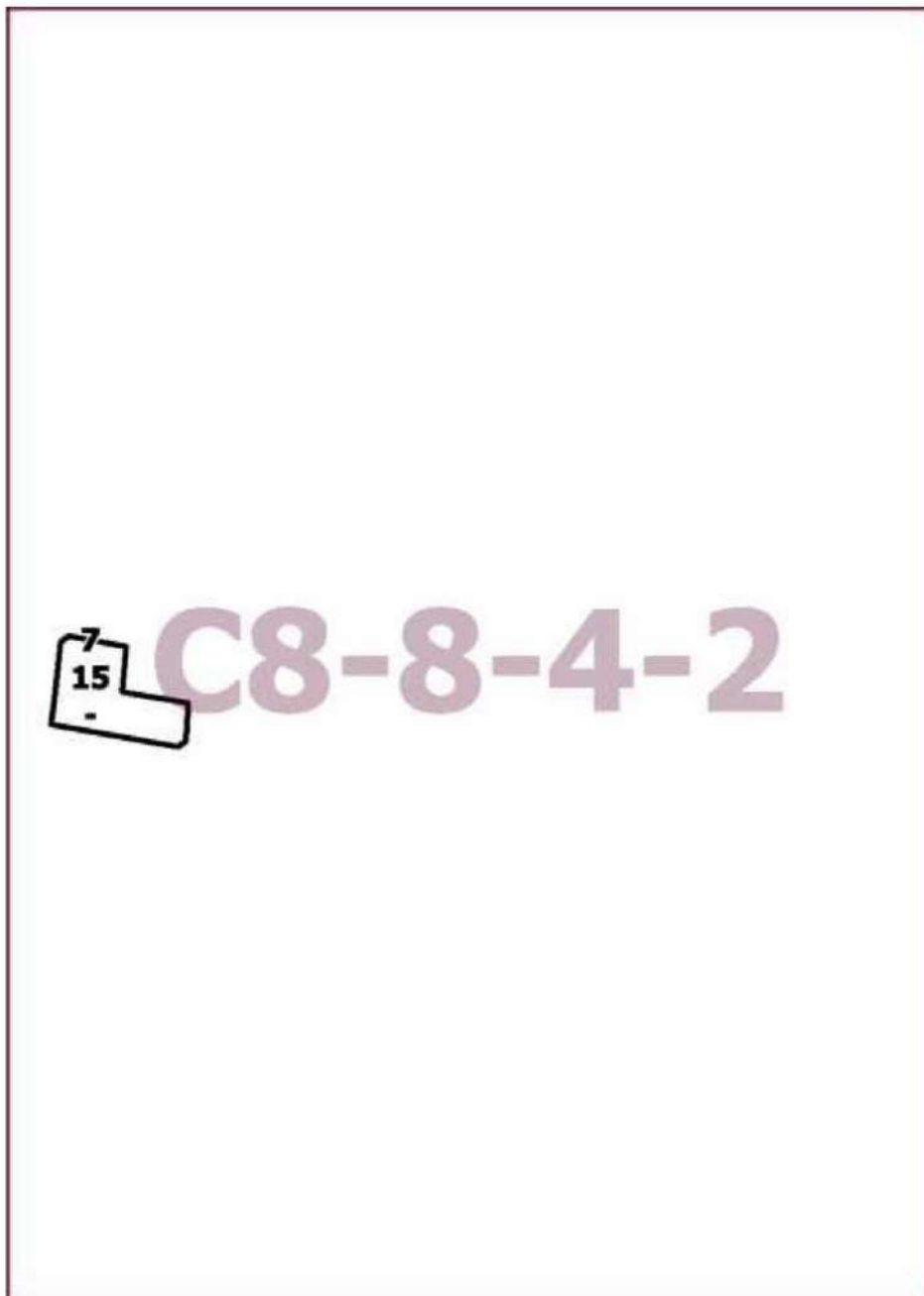
Книга 12  
Новомосковский административный округ города Москвы  
Карта градостроительного зонирования  
Границы территориальных зон и виды разрешенного использования  
земельных участков и объектов капитального строительства  
поселение Филимонковское города Москвы



**Приложение 2**  
*к постановлению Правительства Москвы  
от 9 августа 2022 г. № 1731-ПП*

**Внесение изменения в приложение к постановлению Правительства Москвы  
от 28 марта 2017 г. № 120-ПП**

Книга 12  
Новомосковский административный округ города Москвы  
Карта градостроительного зонирования  
Границы территориальных зон, подзон территориальных зон и предельные параметры  
разрешенного строительства, реконструкции объектов капитального строительства  
поселение Филимонковское города Москвы



## О внесении изменения в постановление Правительства Москвы от 28 марта 2017 г. № 120-ПП

Постановление Правительства Москвы от 9 августа 2022 года № 1732-ПП

В соответствии с Градостроительным кодексом Российской Федерации, Законом города Москвы от 25 июня 2008 г. № 28 «Градостроительный кодекс города Москвы» **Правительство Москвы постановляет:**

1. Внести изменение в постановление Правительства Москвы от 28 марта 2017 г. № 120-ПП «Об утверждении правил землепользования и застройки города Москвы», изменив изображение территориальной зоны на карте градостроительного зонирования «Границы территориальных зон и виды разрешенного использования земельных участков и объектов капитального строительства. Западный административный округ города Москвы» раздела 1 книги 9 территориальной части правил землепользования и застройки приложения к постановлению согласно приложению к настоящему постановлению.

2. Контроль за выполнением настоящего постановления возложить на заместителя Мэра Москвы в Правительстве Москвы по вопросам градостроительной политики и строительства Бочкарева А.Ю.

Мэр Москвы **С.С.Собянин**



Приложение  
к постановлению Правительства Москвы  
от 9 августа 2022 г. № 1732-ПП

**Внесение изменения в приложение к постановлению Правительства Москвы  
от 28 марта 2017 г. № 120-ПП**

Книга 9  
Карта градостроительного зонирования  
Границы территориальных зон и виды разрешенного использования  
земельных участков и объектов капитального строительства  
Западный административный округ города Москвы



**D7-2-4-2**

## О внесении изменений в постановление Правительства Москвы от 28 марта 2017 г. № 120-ПП

Постановление Правительства Москвы от 9 августа 2022 года № 1733-ПП

В соответствии с Градостроительным кодексом Российской Федерации, Законом города Москвы от 25 июня 2008 г. № 28 «Градостроительный кодекс города Москвы», постановлениями Правительства Москвы от 7 апреля 2009 г. № 270-ПП «О создании Городской комиссии по вопросам градостроительства, землепользования и застройки при Правительстве Москвы и об утверждении положений о Городской и окружной комиссиях по вопросам градостроительства, землепользования и застройки при Правительстве Москвы», от 22 марта 2022 г. № 438-ПП «О реализации положений пункта 2 статьи 7 Федерального закона от 14 марта 2022 г. № 58-ФЗ «О внесении изменений в отдельные законодательные акты Российской Федерации» **Правительство Москвы постановляет:**

1. Внести изменения в постановление Правительства Москвы от 28 марта 2017 г. № 120-ПП «Об утверждении правил землепользования и застройки города Москвы»:

1.1. Карту градостроительного зонирования «Границы территориальных зон и виды разрешенного использования земельных участков и объектов капитального строительства. Северо-Восточный административный округ города Москвы» раздела 1 книги 4 территориальной части правил землепользования и застройки приложения к постановлению дополнить изображением территориальной зоны согласно приложению 1 к настоящему постановлению.

1.2. Карту градостроительного зонирования «Границы территориальных зон, подзон территориальных зон и предельные параметры разрешенного строительства, реконструкции объектов капитального строительства. Северо-Восточный административный округ города Москвы» раздела 1 книги 4 территориальной части правил землепользования и застройки приложения к постановлению дополнить изображением территориальной зоны согласно приложению 2 к настоящему постановлению.

2. Контроль за выполнением настоящего постановления возложить на заместителя Мэра Москвы в Правительстве Москвы по вопросам градостроительной политики и строительства Бочкарева А.Ю.

Мэр Москвы **С.С.Собянин**

Приложение 1  
к постановлению Правительства Москвы  
от 9 августа 2022 г. № 1733-ПП

**Внесение изменения в приложение к постановлению Правительства Москвы  
от 28 марта 2017 г. № 120-ПП**

Книга 4  
Карта градостроительного зонирования  
Границы территориальных зон и виды разрешенного использования  
земельных участков и объектов капитального строительства  
Северо-Восточный административный округ города Москвы

□  
3.1.1

**G3-4-1-3**

**Приложение 2**  
*к постановлению Правительства Москвы  
от 9 августа 2022 г. № 1733-ПП*

**Внесение изменения в приложение к постановлению Правительства Москвы  
от 28 марта 2017 г. № 120-ПП**

Книга 4

Карта градостроительного зонирования

Границы территориальных зон, подзон территориальных зон и предельные параметры  
разрешенного строительства, реконструкции объектов капитального строительства  
Северо-Восточный административный округ города Москвы



## О внесении изменения в постановление Правительства Москвы от 28 марта 2017 г. № 120-ПП

Постановление Правительства Москвы от 9 августа 2022 года № 1734-ПП

В соответствии с Градостроительным кодексом Российской Федерации, Законом города Москвы от 25 июня 2008 г. № 28 «Градостроительный кодекс города Москвы», постановлением Правительства Москвы от 7 апреля 2009 г. № 270-ПП «О создании Городской комиссии по вопросам градостроительства, землепользования и застройки при Правительстве Москвы и об утверждении положений о Городской и окружной комиссиях по вопросам градостроительства, землепользования и застройки при Правительстве Москвы» **Правительство Москвы постановляет:**

1. Внести изменение в постановление Правительства Москвы от 28 марта 2017 г. № 120-ПП «Об утверждении правил землепользования и застройки города Москвы», изменив изображение территориальной зоны на карте градостроительного зонирования «Границы территориальных зон, подзон территориальных зон и предельные параметры разрешенного строительства, реконструкции объектов капитального строительства. Юго-Западный административный округ города Москвы» раздела 1 книги 8 территориальной части правил землепользования и застройки приложения к постановлению согласно приложению к настоящему постановлению.

2. Контроль за выполнением настоящего постановления возложить на заместителя Мэра Москвы в Правительстве Москвы по вопросам градостроительной политики и строительства Бочкарева А.Ю.

Мэр Москвы **С.С.Собянин**

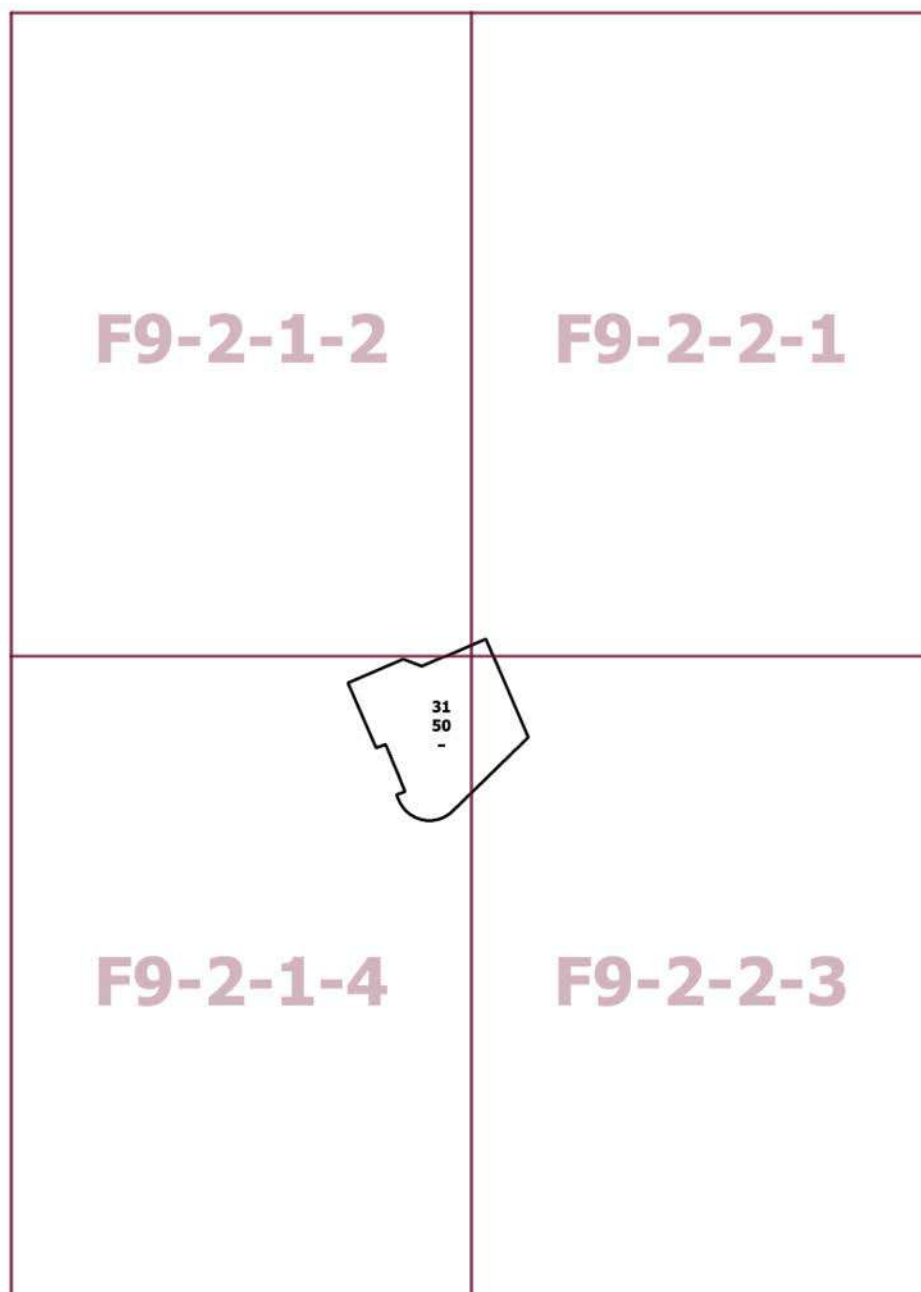
Приложение  
к постановлению Правительства Москвы  
от 9 августа 2022 г. № 1734-ПП

**Внесение изменения в приложение к постановлению Правительства Москвы  
от 28 марта 2017 г. № 120-ПП**

Книга 8

Карта градостроительного зонирования

Границы территориальных зон, подзон территориальных зон и предельные параметры  
разрешенного строительства, реконструкции объектов капитального строительства  
Юго-Западный административный округ города Москвы



## О внесении изменений в постановление Правительства Москвы от 28 марта 2017 г. № 120-ПП

Постановление Правительства Москвы от 9 августа 2022 года № 1735-ПП

В соответствии с Градостроительным кодексом Российской Федерации, Законом города Москвы от 25 июня 2008 г. № 28 «Градостроительный кодекс города Москвы», постановлением Правительства Москвы от 7 апреля 2009 г. № 270-ПП «О создании Городской комиссии по вопросам градостроительства, землепользования и застройки при Правительстве Москвы и об утверждении положений о Городской и окружной комиссиях по вопросам градостроительства, землепользования и застройки при Правительстве Москвы» **Правительство Москвы постановляет:**

1. Внести изменения в постановление Правительства Москвы от 28 марта 2017 г. № 120-ПП «Об утверждении правил землепользования и застройки города Москвы»:

1.1. Карту градостроительного зонирования «Границы территориальных зон и виды разрешенного использования земельных участков и объектов капитального строительства. Северо-Западный административный округ города Москвы» раздела 1 книги 10 территориальной части правил землепользования и застройки приложения к постановлению дополнить изображением территориальной зоны согласно приложению 1 к настоящему постановлению.

1.2. Карту градостроительного зонирования «Границы территориальных зон, подзон территориальных зон и предельные параметры разрешенного строительства, реконструкции объектов капитального строительства. Северо-Западный административный округ города Москвы» раздела 1 книги 10 территориальной части правил землепользования и застройки приложения к постановлению дополнить изображением территориальной зоны согласно приложению 2 к настоящему постановлению.

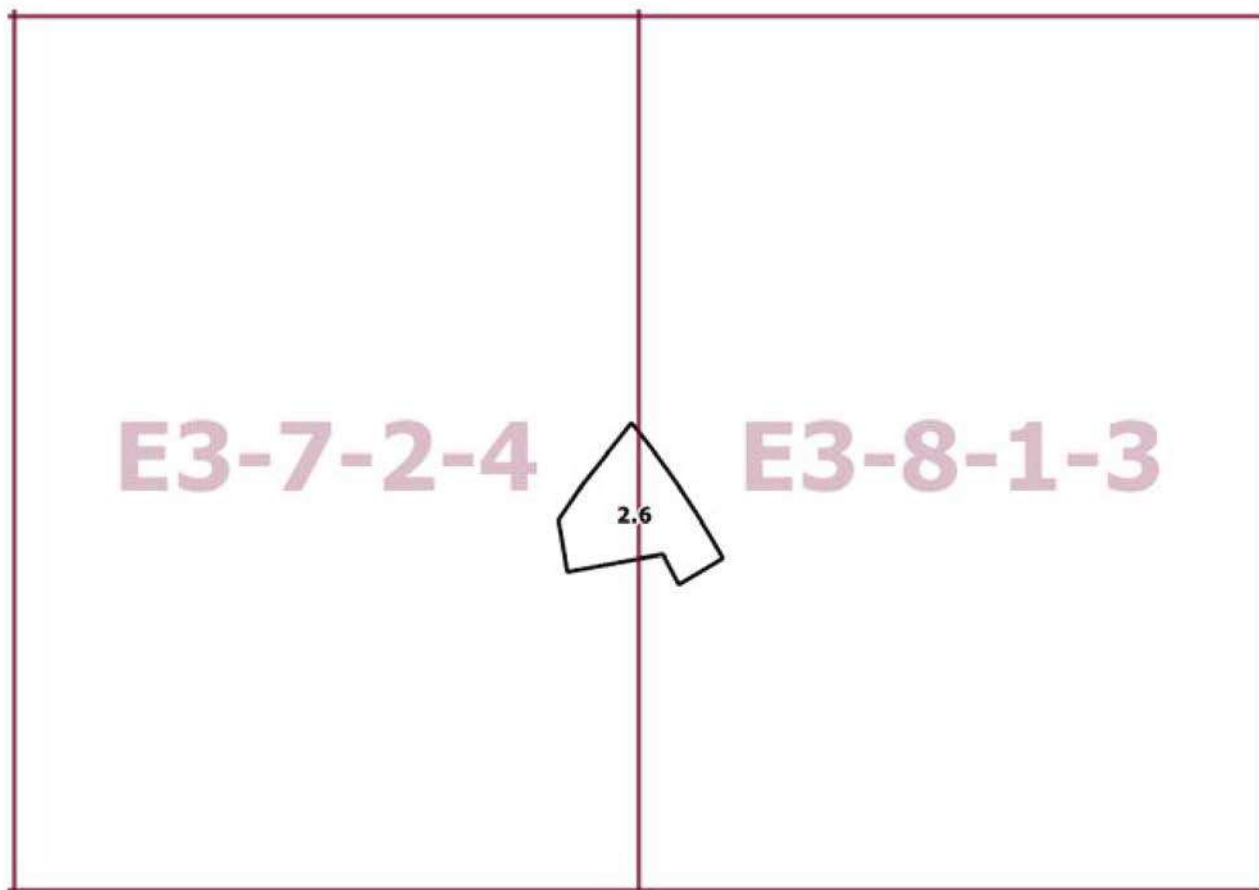
2. Контроль за выполнением настоящего постановления возложить на заместителя Мэра Москвы в Правительстве Москвы по вопросам градостроительной политики и строительства Бочкарева А.Ю.

Мэр Москвы **С.С.Собянин**

**Приложение 1**  
к постановлению Правительства Москвы  
от 9 августа 2022 г. № 1735-ПП

**Внесение изменения в приложение к постановлению Правительства Москвы  
от 28 марта 2017 г. № 120-ПП**

Книга 10  
Карта градостроительного зонирования  
Границы территориальных зон и виды разрешенного использования  
земельных участков и объектов капитального строительства  
Северо-Западный административный округ города Москвы





**Приложение 2**

к постановлению Правительства Москвы  
от 9 августа 2022 г. № 1735-ПП

**Внесение изменения в приложение к постановлению Правительства Москвы  
от 28 марта 2017 г. № 120-ПП**

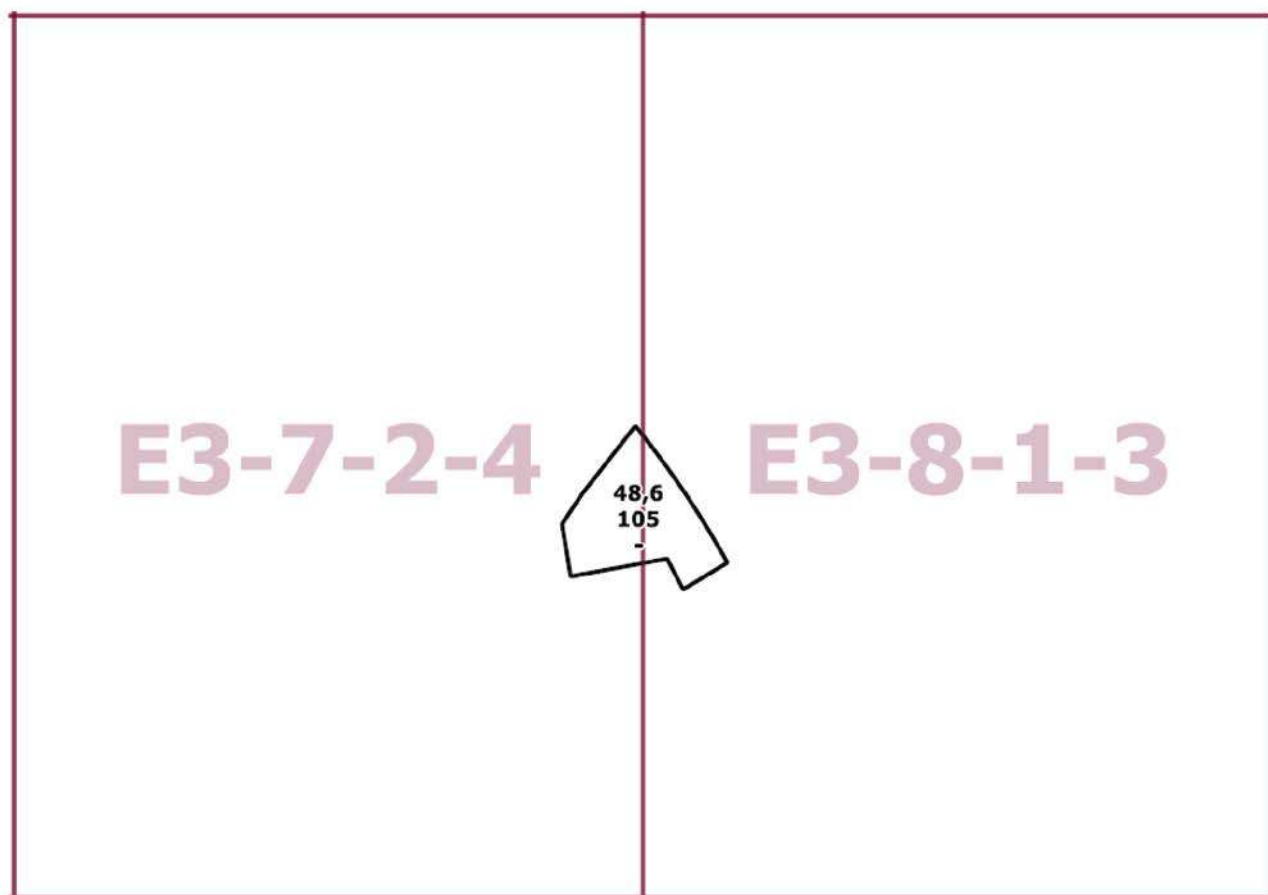
Книга 10

Карта градостроительного зонирования

Границы территориальных зон, подзон территориальных зон и предельные параметры

разрешенного строительства, реконструкции объектов капитального строительства

Северо-Западный административный округ города Москвы



## О внесении изменений в постановление Правительства Москвы от 28 марта 2017 г. № 120-ПП

Постановление Правительства Москвы от 9 августа 2022 года № 1736-ПП

В соответствии с Градостроительным кодексом Российской Федерации, Законом города Москвы от 25 июня 2008 г. № 28 «Градостроительный кодекс города Москвы», постановлениями Правительства Москвы от 7 апреля 2009 г. № 270-ПП «О создании Городской комиссии по вопросам градостроительства, землепользования и застройки при Правительстве Москвы и об утверждении положений о Городской и окружной комиссиях по вопросам градостроительства, землепользования и застройки при Правительстве Москвы», от 22 марта 2022 г. № 438-ПП «О реализации положений пункта 2 статьи 7 Федерального закона от 14 марта 2022 г. № 58-ФЗ «О внесении изменений в отдельные законодательные акты Российской Федерации» **Правительство Москвы постановляет:**

1. Внести изменения в постановление Правительства Москвы от 28 марта 2017 г. № 120-ПП «Об утверждении правил землепользования и застройки города Москвы»:

1.1. Карту градостроительного зонирования «Границы территориальных зон и виды разрешенного использования земельных участков и объектов капитального строительства. Поселение Михайлово-Ярцевское города Москвы» раздела 1 книги 13 территориальной части правил землепользования и застройки приложения к постановлению дополнить изображением территориальной зоны согласно приложению 1 к настоящему постановлению.

1.2. Карту градостроительного зонирования «Границы территориальных зон, подзон территориальных зон и предельные параметры разрешенного строительства, реконструкции объектов капитального строительства. Поселение Михайлово-Ярцевское города Москвы» раздела 1 книги 13 территориальной части правил землепользования и застройки приложения к постановлению дополнить изображением территориальной зоны согласно приложению 2 к настоящему постановлению.

2. Контроль за выполнением настоящего постановления возложить на заместителя Мэра Москвы в Правительстве Москвы по вопросам градостроительной политики и строительства Бочкарева А.Ю.

Мэр Москвы **С.С.Собянин**

**Приложение 1**  
к постановлению Правительства Москвы  
от 9 августа 2022 г. № 1736-ПП

**Внесение изменения в приложение к постановлению Правительства Москвы  
от 28 марта 2017 г. № 120-ПП**

Книга 13  
Троицкий административный округ города Москвы  
Карта градостроительного зонирования  
Границы территориальных зон и виды разрешенного использования  
земельных участков и объектов капитального строительства  
поселение Михайлово-Ярцевское города Москвы

3:37  
4:41

**A10-8-2-3**

**Приложение 2**  
к постановлению Правительства Москвы  
от 9 августа 2022 г. № 1736-ПП

**Внесение изменения в приложение к постановлению Правительства Москвы  
от 28 марта 2017 г. № 120-ПП**

Книга 13  
Троицкий административный округ города Москвы  
Карта градостроительного зонирования  
Границы территориальных зон, подзон территориальных зон и предельные параметры  
разрешенного строительства, реконструкции объектов капитального строительства  
поселение Михайлово-Ярцевское города Москвы

4  
10  
-

**A10-8-2-3**

## О внесении изменения в постановление Правительства Москвы от 28 марта 2017 г. № 120-ПП

Постановление Правительства Москвы от 9 августа 2022 года № 1737-ПП

В соответствии с Градостроительным кодексом Российской Федерации, Законом города Москвы от 25 июня 2008 г. № 28 «Градостроительный кодекс города Москвы» **Правительство Москвы постановляет:**

1. Внести изменение в постановление Правительства Москвы от 28 марта 2017 г. № 120-ПП «Об утверждении правил землепользования и застройки города Москвы», изменив изображение территориальной зоны на карте градостроительного зонирования «Границы территориальных зон и виды разрешенного использования земельных участков и объектов капитального строительства. Северо-Западный административный округ города Москвы» раздела 1 книги 10 территориальной части правил землепользования и застройки приложения к постановлению согласно приложению к настоящему постановлению.

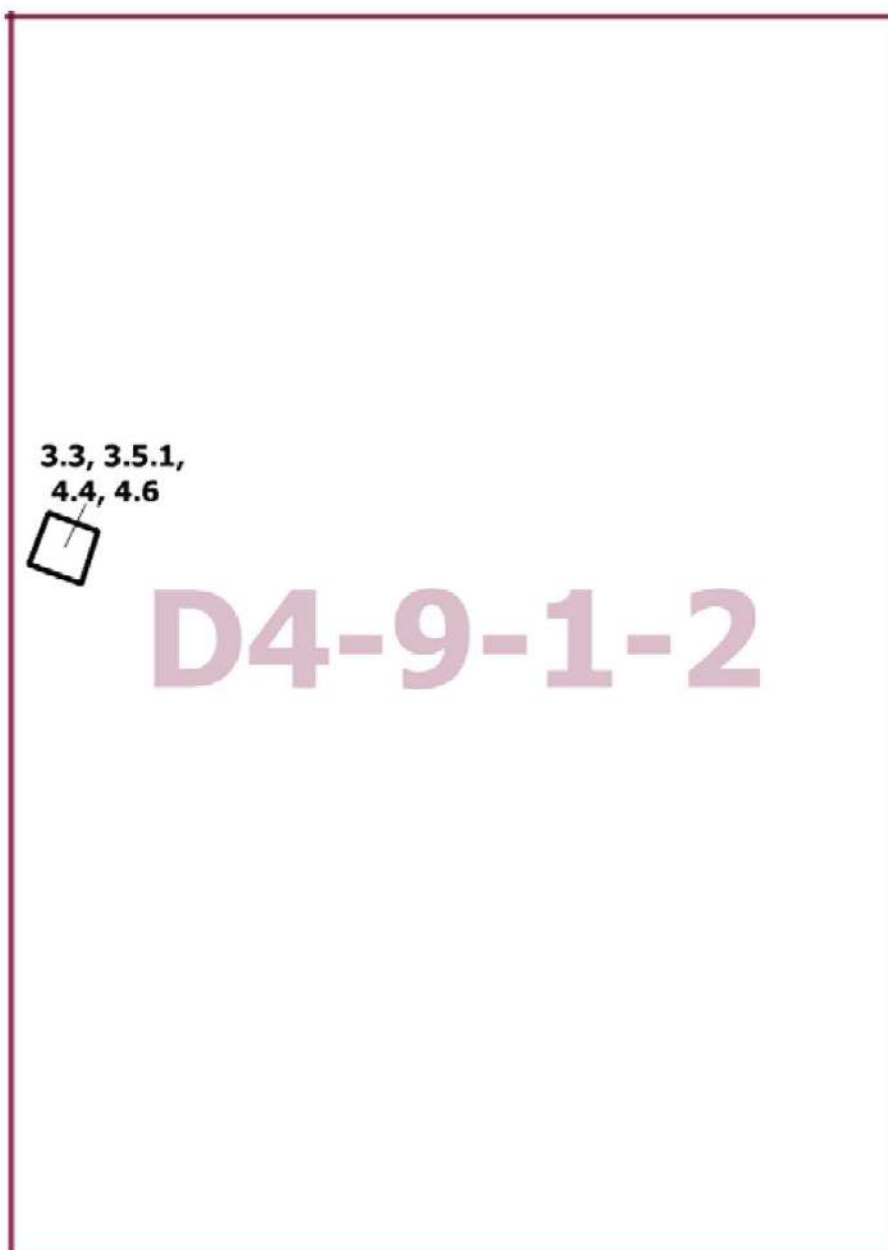
2. Контроль за выполнением настоящего постановления возложить на заместителя Мэра Москвы в Правительстве Москвы по вопросам градостроительной политики и строительства Бочкарева А.Ю.

Мэр Москвы **С.С.Собянин**

Приложение  
к постановлению Правительства Москвы  
от 9 августа 2022 г. № 1737-ПП

**Внесение изменения в приложение к постановлению Правительства Москвы  
от 28 марта 2017 г. № 120-ПП**

Книга 10  
Карта градостроительного зонирования  
Границы территориальных зон и виды разрешенного использования  
земельных участков и объектов капитального строительства  
Северо-Западный административный округ города Москвы



## О внесении изменений в постановление Правительства Москвы от 28 марта 2017 г. № 120-ПП

Постановление Правительства Москвы от 9 августа 2022 года № 1738-ПП

В соответствии с Градостроительным кодексом Российской Федерации, Законом города Москвы от 25 июня 2008 г. № 28 «Градостроительный кодекс города Москвы», постановлениями Правительства Москвы от 7 апреля 2009 г. № 270-ПП «О создании Городской комиссии по вопросам градостроительства, землепользования и застройки при Правительстве Москвы и об утверждении положений о Городской и окружной комиссиях по вопросам градостроительства, землепользования и застройки при Правительстве Москвы», от 22 марта 2022 г. № 438-ПП «О реализации положений пункта 2 статьи 7 Федерального закона от 14 марта 2022 г. № 58-ФЗ «О внесении изменений в отдельные законодательные акты Российской Федерации» **Правительство Москвы постановляет:**

1. Внести изменения в постановление Правительства Москвы от 28 марта 2017 г. № 120-ПП «Об утверждении правил землепользования и застройки города Москвы»:

1.1. Карту градостроительного зонирования «Границы территориальных зон и виды разрешенного использования земельных участков и объектов капитального строительства. Поселение Воскресенское города Москвы» раздела 1 книги 12 территориальной части правил землепользования и застройки приложения к постановлению дополнить изображением территориальной зоны согласно приложению 1 к настоящему постановлению.

1.2. Карту градостроительного зонирования «Границы территориальных зон, подзон территориальных зон и предельные параметры разрешенного строительства, реконструкции объектов капитального строительства. Поселение Воскресенское города Москвы» раздела 1 книги 12 территориальной части правил землепользования и застройки приложения к постановлению дополнить изображением территориальной зоны согласно приложению 2 к настоящему постановлению.

2. Контроль за выполнением настоящего постановления возложить на заместителя Мэра Москвы в Правительстве Москвы по вопросам градостроительной политики и строительства Бочкарева А.Ю.

Мэр Москвы **С.С.Собянин**

**Приложение 1**

к постановлению Правительства Москвы  
от 9 августа 2022 г. № 1738-ПП

**Внесение изменения в приложение к постановлению Правительства Москвы  
от 28 марта 2017 г. № 120-ПП**

Книга 12

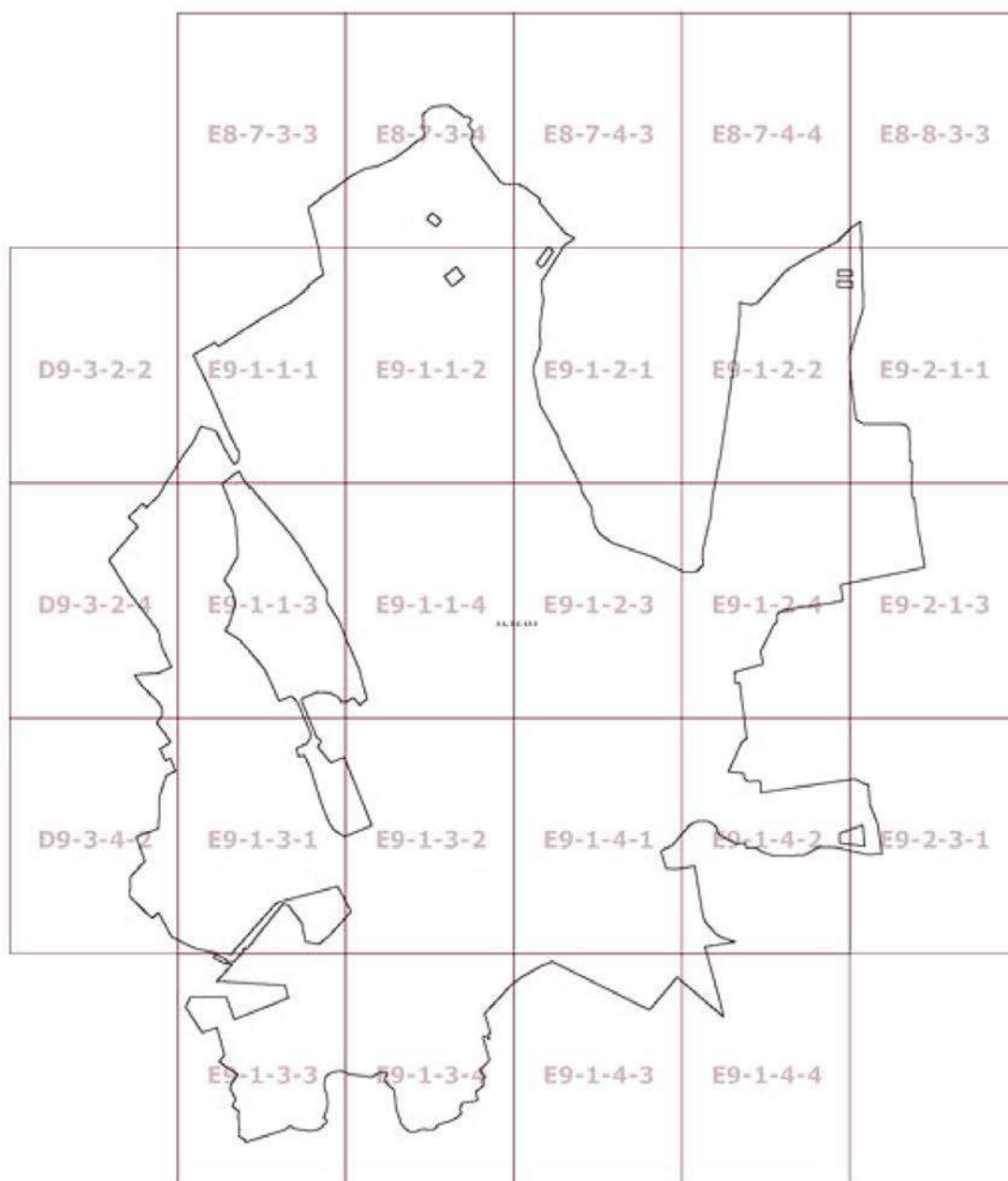
Новомосковский административный округ города Москвы

Карта градостроительного зонирования

Границы территориальных зон и виды разрешенного использования

земельных участков и объектов капитального строительства

поселение Воскресенское города Москвы





**Приложение 2**

к постановлению Правительства Москвы  
от 9 августа 2022 г. № 1738-ПП

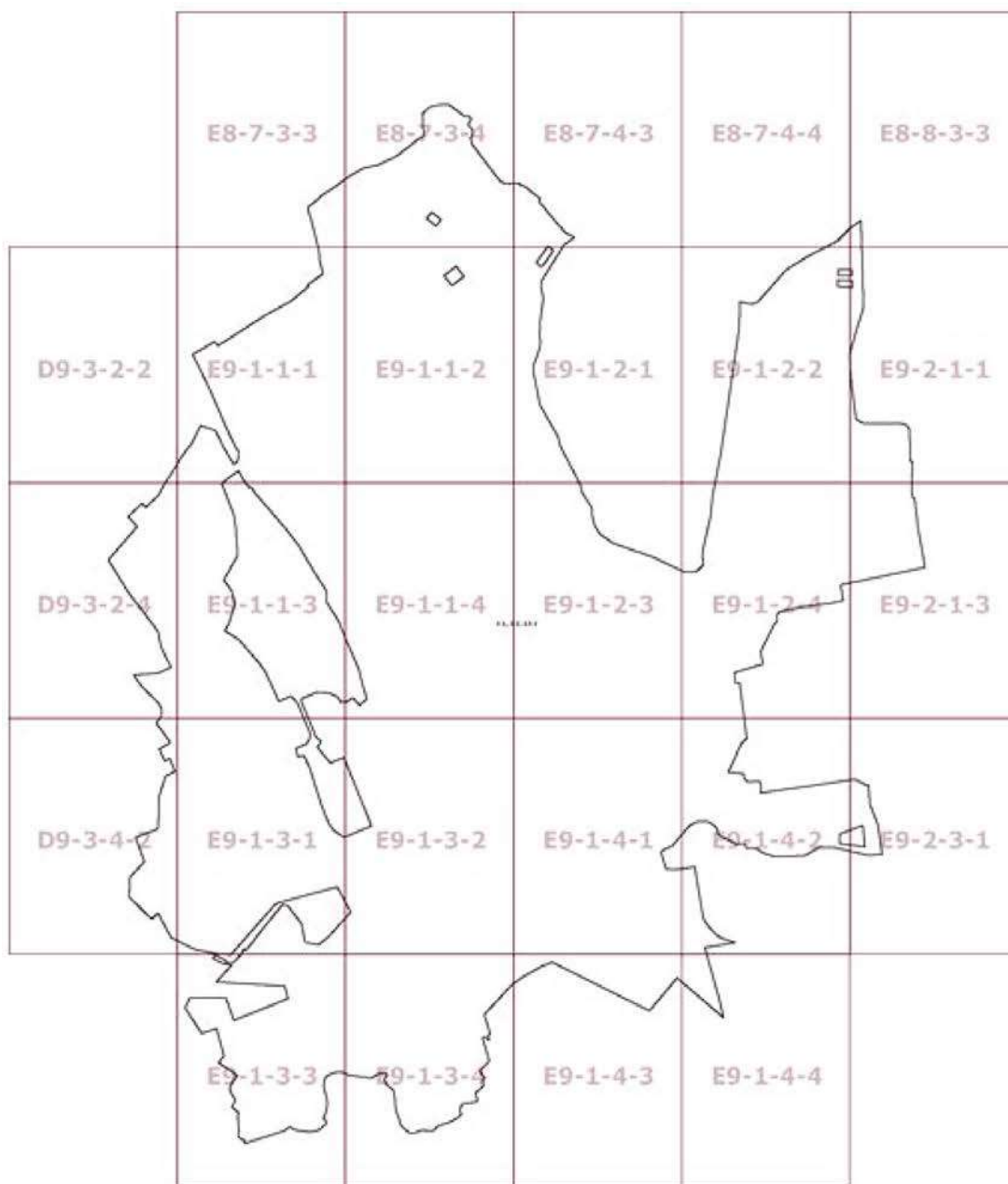
**Внесение изменения в приложение к постановлению Правительства Москвы  
от 28 марта 2017 г. № 120-ПП**

Книга 12

Новомосковский административный округ города Москвы

Карта градостроительного зонирования

Границы территориальных зон, подзон территориальных зон и предельные параметры  
разрешенного строительства, реконструкции объектов капитального строительства  
поселение Воскресенское города Москвы



## О внесении изменений в постановление Правительства Москвы от 28 марта 2017 г. № 120-ПП

Постановление Правительства Москвы от 9 августа 2022 года № 1739-ПП

В соответствии с Градостроительным кодексом Российской Федерации, Законом города Москвы от 25 июня 2008 г. № 28 «Градостроительный кодекс города Москвы», постановлениями Правительства Москвы от 7 апреля 2009 г. № 270-ПП «О создании Городской комиссии по вопросам градостроительства, землепользования и застройки при Правительстве Москвы и об утверждении положений о Городской и окружной комиссиях по вопросам градостроительства, землепользования и застройки при Правительстве Москвы», от 22 марта 2022 г. № 438-ПП «О реализации положений пункта 2 статьи 7 Федерального закона от 14 марта 2022 г. № 58-ФЗ «О внесении изменений в отдельные законодательные акты Российской Федерации» **Правительство Москвы постановляет:**

1. Внести изменения в постановление Правительства Москвы от 28 марта 2017 г. № 120-ПП «Об утверждении правил землепользования и застройки города Москвы»:

1.1. Изображение территориальной зоны на карте градостроительного зонирования «Границы территориальных зон и виды разрешенного использования земельных участков и объектов капитального строительства. Поселение Марушкинское города Москвы» раздела 1 книги 12 территориальной части правил землепользования и застройки приложения к постановлению изменить согласно приложению 1 к настоящему постановлению.

1.2. Изображение территориальной зоны на карте градостроительного зонирования «Границы территориальных зон, подзон территориальных зон и предельные параметры разрешенного строительства, реконструкции объектов капитального строительства. Поселение Марушкинское города Москвы» раздела 1 книги 12 территориальной части правил землепользования и застройки приложения к постановлению изменить согласно приложению 2 к настоящему постановлению.

1.3. Подраздел «Пункт 27» подраздела 2.5 раздела 2 книги 12 территориальной части правил землепользования и застройки приложения к постановлению признать утратившим силу.

1.4. В названии подраздела «Пункт 524» для территориальной зоны 244220703 подраздела 2.8 раздела 2 книги 12 территориальной части правил землепользования и застройки приложения к постановлению цифры «524» заменить цифрами «52».

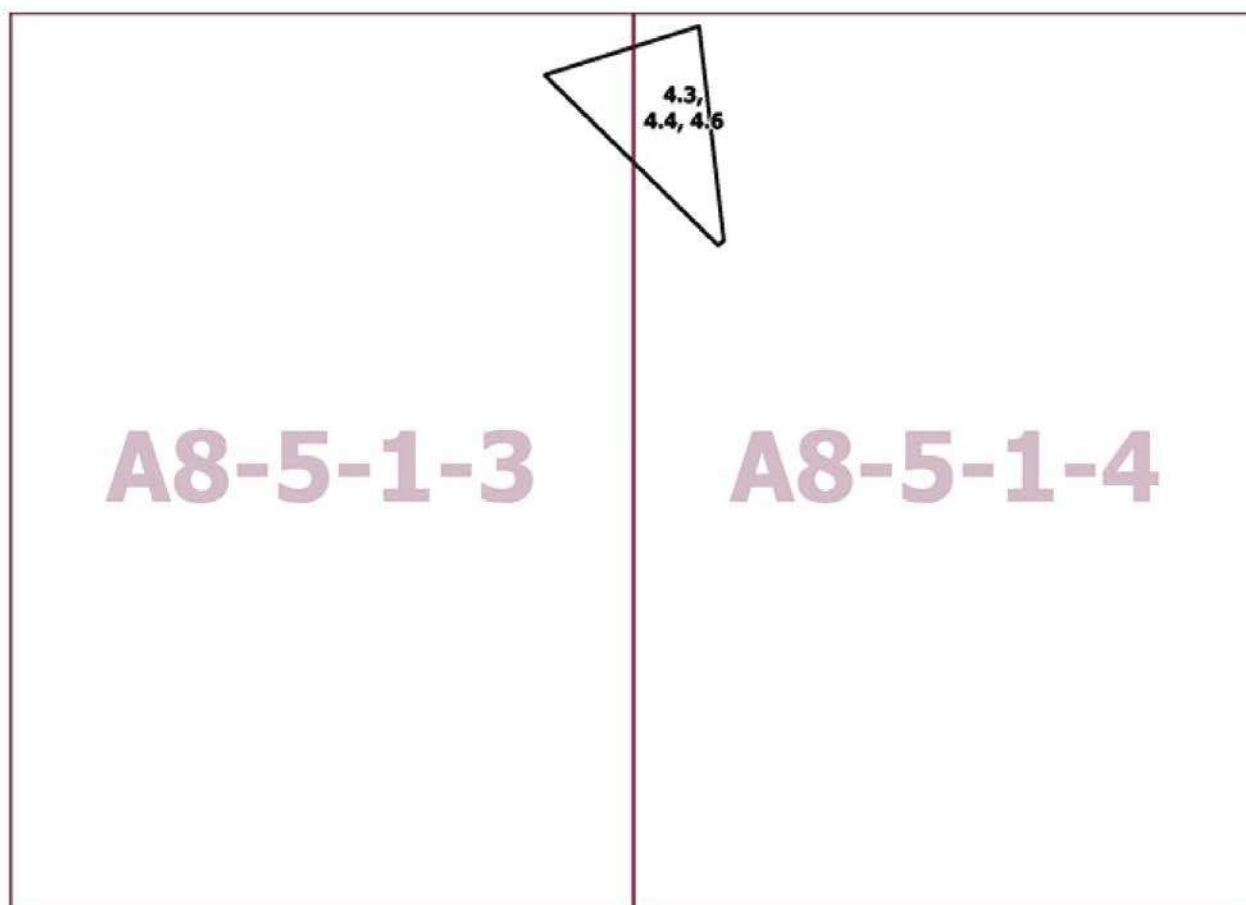
2. Контроль за выполнением настоящего постановления возложить на заместителя Мэра Москвы в Правительстве Москвы по вопросам градостроительной политики и строительства Бочкарева А.Ю.

Мэр Москвы **С.С.Собянин**

**Приложение 1**  
к постановлению Правительства Москвы  
от 9 августа 2022 г. № 1739-ПП

**Внесение изменения в приложение к постановлению Правительства Москвы  
от 28 марта 2017 г. № 120-ПП**

Книга 12  
Новомосковский административный округ города Москвы  
Карта градостроительного зонирования  
Границы территориальных зон и виды разрешенного использования  
земельных участков и объектов капитального строительства  
поселение Марушкинское города Москвы



**Приложение 2**  
к постановлению Правительства Москвы  
от 9 августа 2022 г. № 1739-ПП

**Внесение изменения в приложение к постановлению Правительства Москвы  
от 28 марта 2017 г. № 120-ПП**

Книга 12

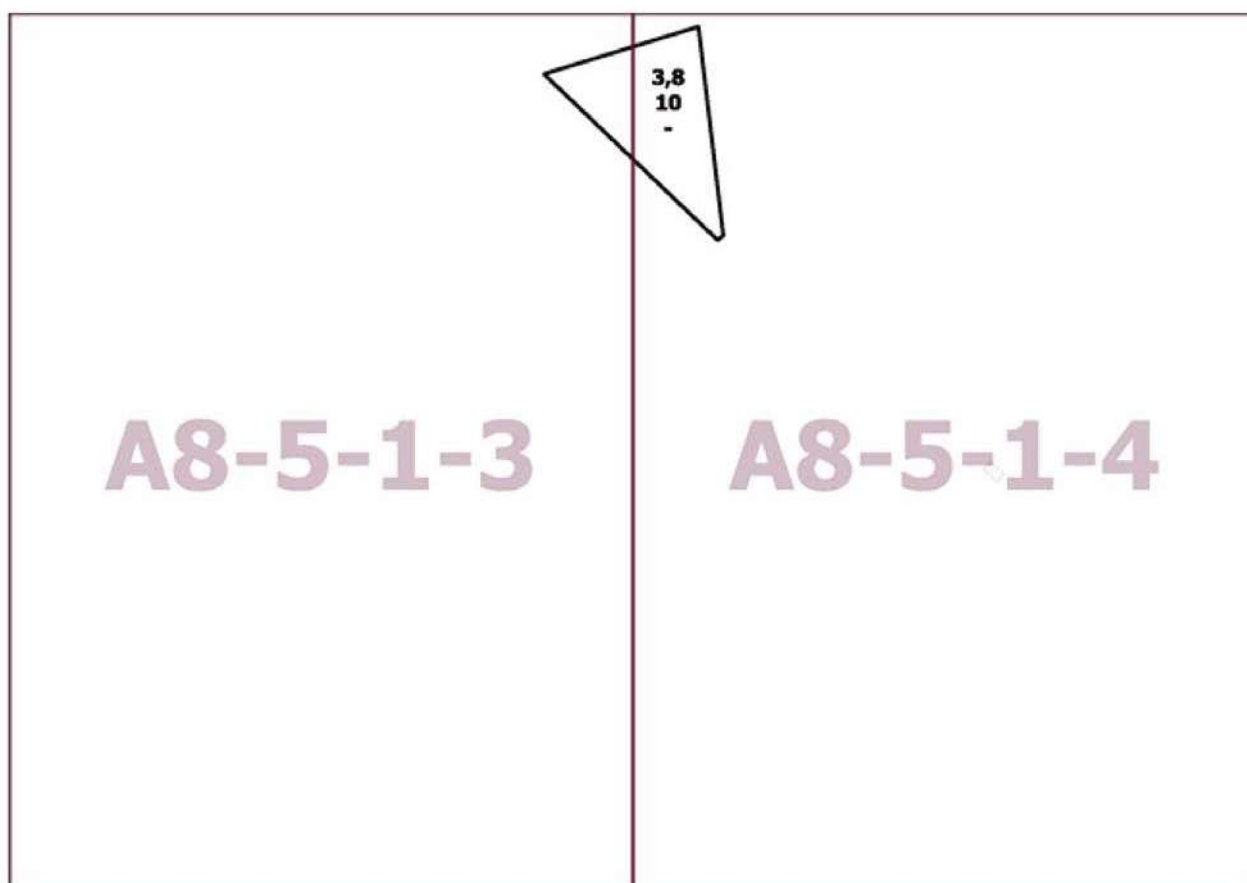
Новомосковский административный округ города Москвы

Карта градостроительного зонирования

Границы территориальных зон, подзон территориальных зон и предельные параметры

разрешенного строительства, реконструкции объектов капитального строительства

поселение Марушкинское города Москвы



## О внесении изменений в постановление Правительства Москвы от 28 марта 2017 г. № 120-ПП

Постановление Правительства Москвы от 9 августа 2022 года № 1740-ПП

В соответствии с Градостроительным кодексом Российской Федерации, Законом города Москвы от 25 июня 2008 г. № 28 «Градостроительный кодекс города Москвы», постановлением Правительства Москвы от 7 апреля 2009 г. № 270-ПП «О создании Городской комиссии по вопросам градостроительства, землепользования и застройки при Правительстве Москвы и об утверждении положений о Городской и окружной комиссиях по вопросам градостроительства, землепользования и застройки при Правительстве Москвы» **Правительство Москвы постановляет:**

1. Внести изменения в постановление Правительства Москвы от 28 марта 2017 г. № 120-ПП «Об утверждении правил землепользования и застройки города Москвы»:

1.1. Карту градостроительного зонирования «Границы территориальных зон и виды разрешенного использования земельных участков и объектов капитального строительства. Поселение Марушкинское города Москвы» раздела 1 книги 12 территориальной части правил землепользования и застройки приложения к постановлению дополнить изображением территориальной зоны согласно приложению 1 к настоящему постановлению.

1.2. Карту градостроительного зонирования «Границы территориальных зон, подзон территориальных зон и предельные параметры разрешенного строительства, реконструкции объектов капитального строительства. Поселение Марушкинское города Москвы» раздела 1 книги 12 территориальной части правил землепользования и застройки приложения к постановлению дополнить изображением территориальной зоны согласно приложению 2 к настоящему постановлению.

1.3. Подразделы «Пункт 2» и «Пункт 74» подраздела 2.5 раздела 2 книги 12 территориальной части правил землепользования и застройки приложения к постановлению признать утратившими силу.

1.4. Подраздел 2.5 раздела 2 книги 12 территориальной части правил землепользования и застройки приложения к постановлению дополнить подразделом в редакции согласно приложению 3 к настоящему постановлению.

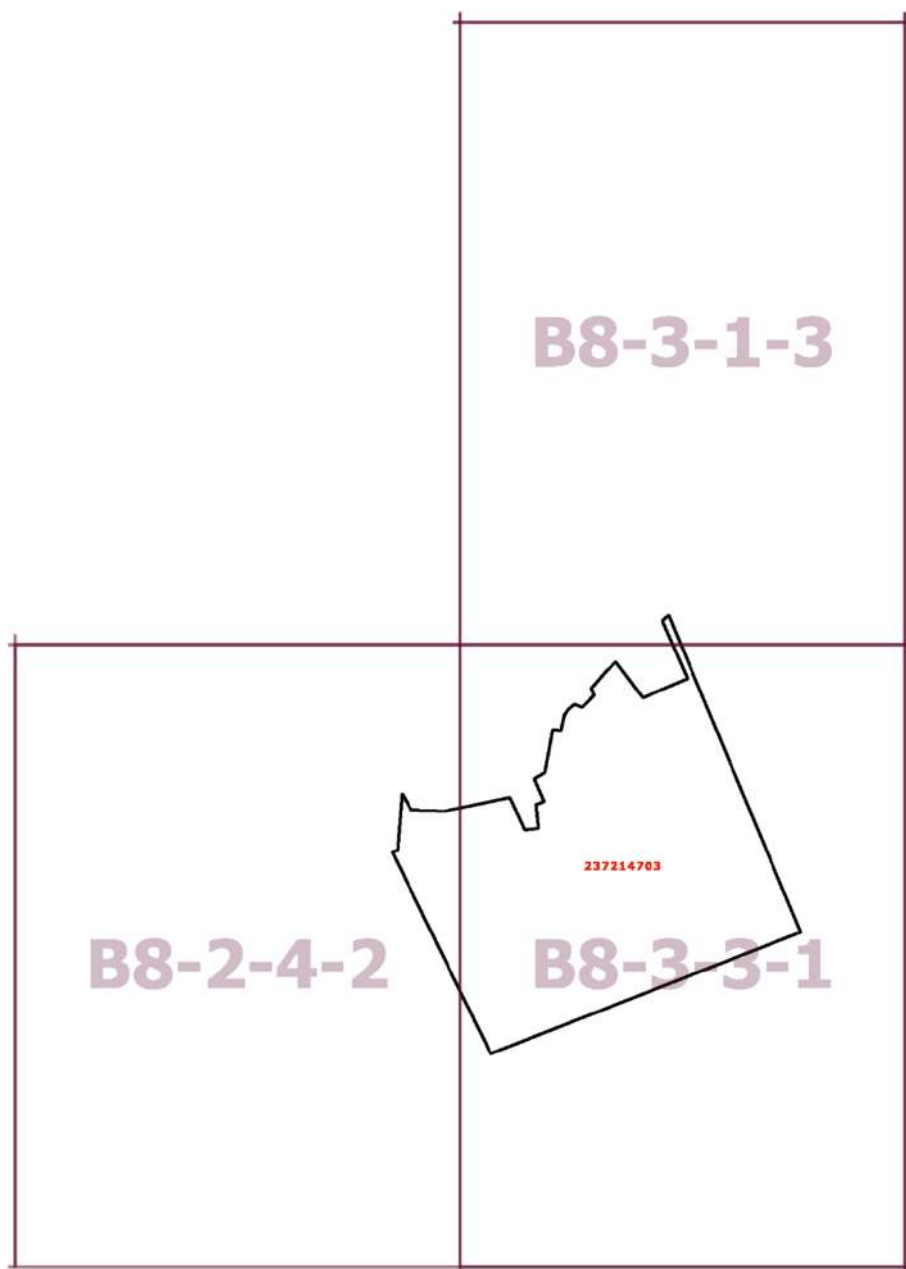
2. Контроль за выполнением настоящего постановления возложить на заместителя Мэра Москвы в Правительстве Москвы по вопросам градостроительной политики и строительства Бочкарева А.Ю.

Мэр Москвы **С.С.Собянин**

**Приложение 1**  
к постановлению Правительства Москвы  
от 9 августа 2022 г. № 1740-ПП

**Внесение изменения в приложение к постановлению Правительства Москвы  
от 28 марта 2017 г. № 120-ПП**

Книга 12  
Новомосковский административный округ города Москвы  
Карта градостроительного зонирования  
Границы территориальных зон и виды разрешенного использования  
земельных участков и объектов капитального строительства  
поселение Марушкинское города Москвы



**Приложение 2**  
к постановлению Правительства Москвы  
от 9 августа 2022 г. № 1740-ПП

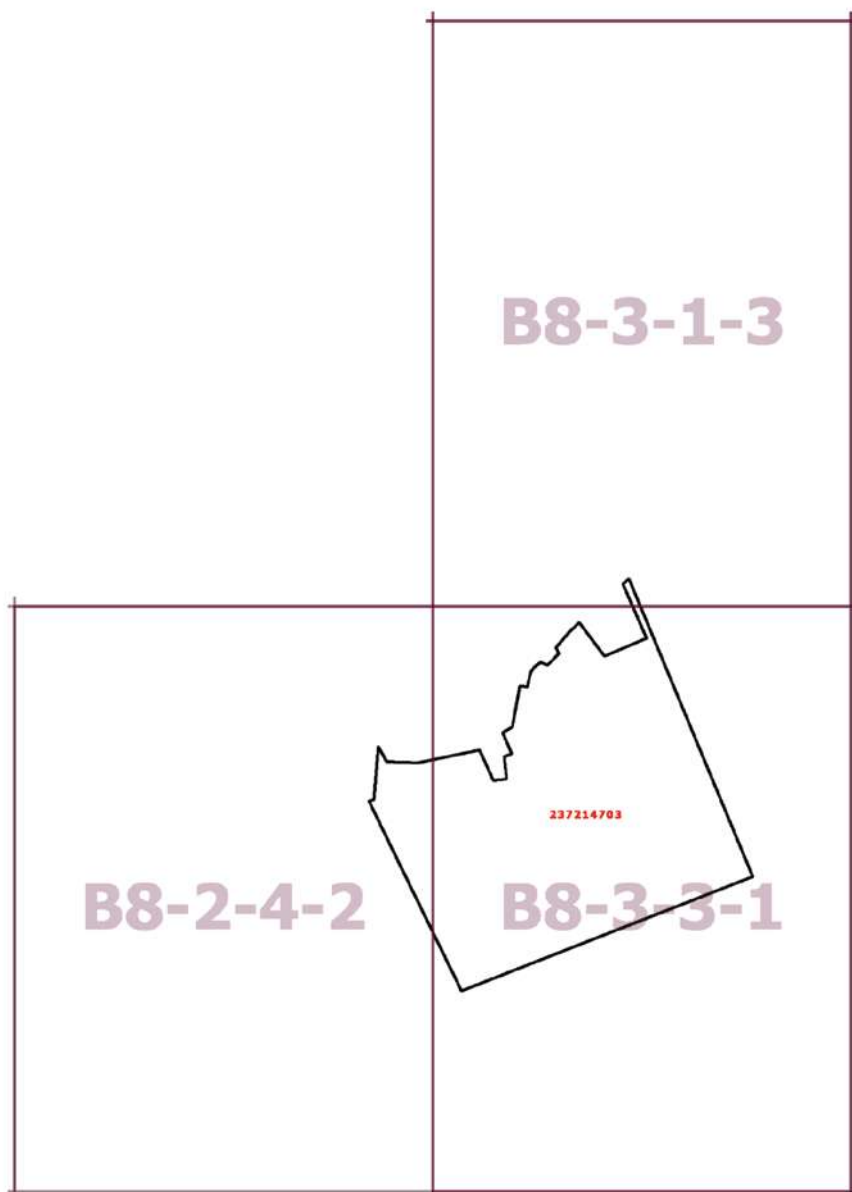
**Внесение изменения в приложение к постановлению Правительства Москвы  
от 28 марта 2017 г. № 120-ПП**

Книга 12

Новомосковский административный округ города Москвы

Карта градостроительного зонирования

Границы территориальных зон, подзон территориальных зон и предельные параметры  
разрешенного строительства, реконструкции объектов капитального строительства  
поселение Марушкинское города Москвы



## Приложение 3

к постановлению Правительства Москвы  
от 9 августа 2022 г. № 1740-ПП

**Внесение изменения в приложение к постановлению Правительства Москвы  
от 28 марта 2017 г. № 120-ПП**

Книга 12

Новомосковский административный округ города Москвы

2.5. на территории поселения Марушкинское города Москвы

**Пункт 127**

Территориальная зона	237214703
Основные виды разрешенного использования	4.9. Служебные гаражи. 7.4. Воздушный транспорт. 12.0.1. Улично-дорожная сеть
Условно разрешенные виды использования	
Вспомогательные виды	
Максимальный процент застройки (%)	Не установлен
Высота застройки (м)	Не установлена
Плотность застройки (тыс. кв.м/га)	Не установлена
Минимальные и (или) максимальные размеры земельных участков (га)	
Иные показатели	<p>Предельные показатели объектов капитального строительства в границах земельных участков:</p> <ul style="list-style-type: none"> <li>– с кадастровыми №№ 50:26:0171008:141, 50:26:0171008:147: существующие объекты – по существующему положению;</li> <li>– с кадастровым № 50:26:0171010:3: существующие объекты – по существующему положению.</li> </ul> <p>Новое строительство.</p> <p>Предельное количество этажей или предельная высота зданий, строений, сооружений:</p> <ul style="list-style-type: none"> <li>– терминал внутренних линий – 15 м;</li> <li>– ангарный комплекс из двух ангаров – 20 м, КПП – 5 м.</li> </ul> <p>Общая площадь терминала внутренних линий – 5 000 кв.м. Общая площадь ангарного комплекса из двух ангаров – 6 000 кв.м. Общая площадь КПП – 100 кв. м</p>



## О внесении изменений в постановление Правительства Москвы от 28 марта 2017 г. № 120-ПП

Постановление Правительства Москвы от 9 августа 2022 года № 1741-ПП

В соответствии с Градостроительным кодексом Российской Федерации, Законом города Москвы от 25 июня 2008 г. № 28 «Градостроительный кодекс города Москвы», постановлением Правительства Москвы от 7 апреля 2009 г. № 270-ПП «О создании Городской комиссии по вопросам градостроительства, землепользования и застройки при Правительстве Москвы и об утверждении положений о Городской и окружной комиссиях по вопросам градостроительства, землепользования и застройки при Правительстве Москвы» **Правительство Москвы постановляет:**

1. Внести изменения в постановление Правительства Москвы от 28 марта 2017 г. № 120-ПП «Об утверждении правил землепользования и застройки города Москвы»:

1.1. Изображение территориальной зоны на карте градостроительного зонирования «Границы территориальных зон и виды разрешенного использования земельных участков и объектов капитального строительства. Юго-Западный административный округ города Москвы» раздела 1 книги 8 территориальной части правил землепользования и застройки приложения к постановлению изменить согласно приложению 1 к настоящему постановлению.

1.2. Изображение территориальной зоны на карте градостроительного зонирования «Границы территориальных зон, подзон территориальных зон и предельные параметры разрешенного строительства, реконструкции объектов капитального строительства. Юго-Западный административный округ города Москвы» раздела 1 книги 8 территориальной части правил землепользования и застройки приложения к постановлению изменить согласно приложению 2 к настоящему постановлению.

1.3. В названии подраздела «Пункт 482» для территориальной зоны 171224441 раздела 2 книги 8 территориальной части правил землепользования и застройки приложения к постановлению цифры «482» заменить цифрами «484».

1.4. Раздел 2 книги 8 территориальной части правил землепользования и застройки приложения к постановлению дополнить подразделом в редакции согласно приложению 3 к настоящему постановлению.

2. Контроль за выполнением настоящего постановления возложить на заместителя Мэра Москвы в Правительстве Москвы по вопросам градостроительной политики и строительства Бочкарева А.Ю.

Мэр Москвы **С.С.Собянин**

**Приложение 1**  
к постановлению Правительства Москвы  
от 9 августа 2022 г. № 1741-ПП

**Внесение изменения в приложение к постановлению Правительства Москвы  
от 28 марта 2017 г. № 120-ПП**

Книга 8  
Карта градостроительного зонирования  
Границы территориальных зон и виды разрешенного использования земельных участков  
и объектов капитального строительства  
Юго-Западный административный округ города Москвы



**F8-9-3-3**

**Приложение 2**  
к постановлению Правительства Москвы  
от 9 августа 2022 г. № 1741-ПП

**Внесение изменения в приложение к постановлению Правительства Москвы  
от 28 марта 2017 г. № 120-ПП**

Книга 8  
Карта градостроительного зонирования  
Границы территориальных зон, подзон территориальных зон и предельные параметры  
разрешенного строительства, реконструкции объектов капитального строительства  
Юго-Западный административный округ города Москвы



Приложение 3  
к постановлению Правительства Москвы  
от 9 августа 2022 г. № 1741-ПП

**Внесение изменения в приложение к постановлению Правительства Москвы  
от 28 марта 2017 г. № 120-ПП**

Книга 8  
Юго-Западный административный округ города Москвы

**Пункт 487**

Территориальная зона	220214907.002
Основные виды разрешенного использования	4.4 Магазины. 5.1.2 Обеспечение занятий спортом в помещениях
Условно разрешенные виды использования	
Вспомогательные виды	
Максимальный процент застройки (%)	Не установлен
Высота застройки (м)	16,75
Плотность застройки (тыс.кв.м/га)	Не установлена
Минимальные и (или) максимальные размеры земельных участков (га)	
Иные показатели	Общая площадь объекта – 4331,4 кв.м. Этажность – 3 этажа

## О внесении изменений в постановление Правительства Москвы от 28 марта 2017 г. № 120-ПП

Постановление Правительства Москвы от 9 августа 2022 года № 1742-ПП

В соответствии с Градостроительным кодексом Российской Федерации, Законом города Москвы от 25 июня 2008 г. № 28 «Градостроительный кодекс города Москвы», постановлениями Правительства Москвы от 7 апреля 2009 г. № 270-ПП «О создании Городской комиссии по вопросам градостроительства, землепользования и застройки при Правительстве Москвы и об утверждении положений о Городской и окружной комиссиях по вопросам градостроительства, землепользования и застройки при Правительстве Москвы», от 22 марта 2022 г. № 438-ПП «О реализации положений пункта 2 статьи 7 Федерального закона от 14 марта 2022 г. № 58-ФЗ «О внесении изменений в отдельные законодательные акты Российской Федерации» **Правительство Москвы постановляет:**

1. Внести изменения в постановление Правительства Москвы от 28 марта 2017 г. № 120-ПП «Об утверждении правил землепользования и застройки города Москвы»:

1.1. Изображение территориальной зоны на карте градостроительного зонирования «Границы территориальных зон и виды разрешенного использования земельных участков и объектов капитального строительства. Юго-Западный административный округ города Москвы» раздела 1 книги 8 территориальной части правил землепользования и застройки приложения к постановлению изменить согласно приложению 1 к настоящему постановлению.

1.2. Изображение территориальной зоны на карте градостроительного зонирования «Границы территориальных зон, подзон территориальных зон и предельные параметры разрешенного строительства, реконструкции объектов капитального строительства. Юго-Западный административный округ города Москвы» раздела 1 книги 8 территориальной части правил землепользования и застройки приложения к постановлению изменить согласно приложению 2 к настоящему постановлению.

1.3. Раздел 2 книги 8 территориальной части правил землепользования и застройки приложения к постановлению дополнить подразделом в редакции согласно приложению 3 к настоящему постановлению.

2. Контроль за выполнением настоящего постановления возложить на заместителя Мэра Москвы в Правительстве Москвы по вопросам градостроительной политики и строительства Бочкарева А.Ю.

Мэр Москвы **С.С.Собянин**

**Приложение 1**

к постановлению Правительства Москвы  
от 9 августа 2022 г. № 1742-ПП

**Внесение изменения в приложение к постановлению Правительства Москвы  
от 28 марта 2017 г. № 120-ПП**

Книга 8

Карта градостроительного зонирования

Границы территориальных зон и виды разрешенного использования  
земельных участков и объектов капитального строительства

Юго-Западный административный округ города Москвы



**Приложение 2**  
к постановлению Правительства Москвы  
от 9 августа 2022 г. № 1742-ПП

**Внесение изменения в приложение к постановлению Правительства Москвы  
от 28 марта 2017 г. № 120-ПП**

Книга 8

Карта градостроительного зонирования

Границы территориальных зон, подзон территориальных зон и предельные параметры  
разрешенного строительства, реконструкции объектов капитального строительства  
Юго-Западный административный округ города Москвы



**Приложение 3**  
к постановлению Правительства Москвы  
от 9 августа 2022 г. № 1742-ПП

**Внесение изменения в приложение к постановлению Правительства Москвы  
от 28 марта 2017 г. № 120-ПП**

Книга 8  
Юго-Западный административный округ города Москвы

**Пункт 489**

Территориальная зона	226222207.002
Основные виды разрешенного использования	4.9.1.1. Заправка транспортных средств
Условно разрешенные виды использования	
Вспомогательные виды	
Максимальный процент застройки (%)	Не установлен
Высота застройки (м)	15
Плотность застройки (тыс. кв.м/га)	Не установлена
Минимальные и (или) максимальные размеры земельных участков (га)	
Иные показатели	Общая площадь объекта – 1 000 кв.м



## О внесении изменений в постановление Правительства Москвы от 28 марта 2017 г. № 120-ПП

Постановление Правительства Москвы от 9 августа 2022 года № 1743-ПП

В соответствии с Градостроительным кодексом Российской Федерации, Законом города Москвы от 25 июня 2008 г. № 28 «Градостроительный кодекс города Москвы», постановлениями Правительства Москвы от 7 апреля 2009 г. № 270-ПП «О создании Городской комиссии по вопросам градостроительства, землепользования и застройки при Правительстве Москвы и об утверждении положений о Городской и окружной комиссиях по вопросам градостроительства, землепользования и застройки при Правительстве Москвы», от 22 марта 2022 г. № 438-ПП «О реализации положений пункта 2 статьи 7 Федерального закона от 14 марта 2022 г. № 58-ФЗ «О внесении изменений в отдельные законодательные акты Российской Федерации» **Правительство Москвы постановляет:**

1. Внести изменения в постановление Правительства Москвы от 28 марта 2017 г. № 120-ПП «Об утверждении правил землепользования и застройки города Москвы»:

1.1. Карту градостроительного зонирования «Границы территориальных зон и виды разрешенного использования земельных участков и объектов капитального строительства. Северо-Восточный административный округ города Москвы» раздела 1 книги 4 территориальной части правил землепользования и застройки приложения к постановлению дополнить изображением территориальной зоны согласно приложению 1 к настоящему постановлению.

1.2. Карту градостроительного зонирования «Границы территориальных зон, подзон территориальных зон и предельные параметры разрешенного строительства, реконструкции объектов капитального строительства. Северо-Восточный административный округ города Москвы» раздела 1 книги 4 территориальной части правил землепользования и застройки приложения к постановлению дополнить изображением территориальной зоны согласно приложению 2 к настоящему постановлению.

1.3. Раздел 2 книги 4 территориальной части правил землепользования и застройки приложения к постановлению дополнить подразделом в редакции согласно приложению 3 к настоящему постановлению.

2. Контроль за выполнением настоящего постановления возложить на заместителя Мэра Москвы в Правительстве Москвы по вопросам градостроительной политики и строительства Бочкарева А.Ю.

Мэр Москвы **С.С.Собянин**

**Приложение 1**

к постановлению Правительства Москвы  
от 9 августа 2022 г. № 1743-ПП

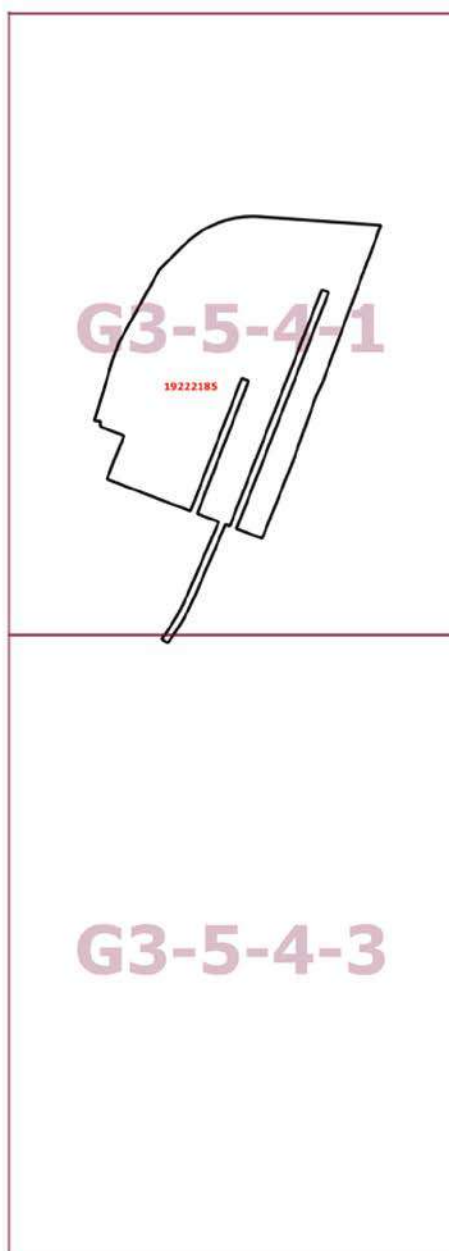
**Внесение изменения в приложение к постановлению Правительства Москвы  
от 28 марта 2017 г. № 120-ПП**

Книга 4

Карта градостроительного зонирования

Границы территориальных зон и виды разрешенного использования  
земельных участков и объектов капитального строительства

Северо-Восточный административный округ города Москвы



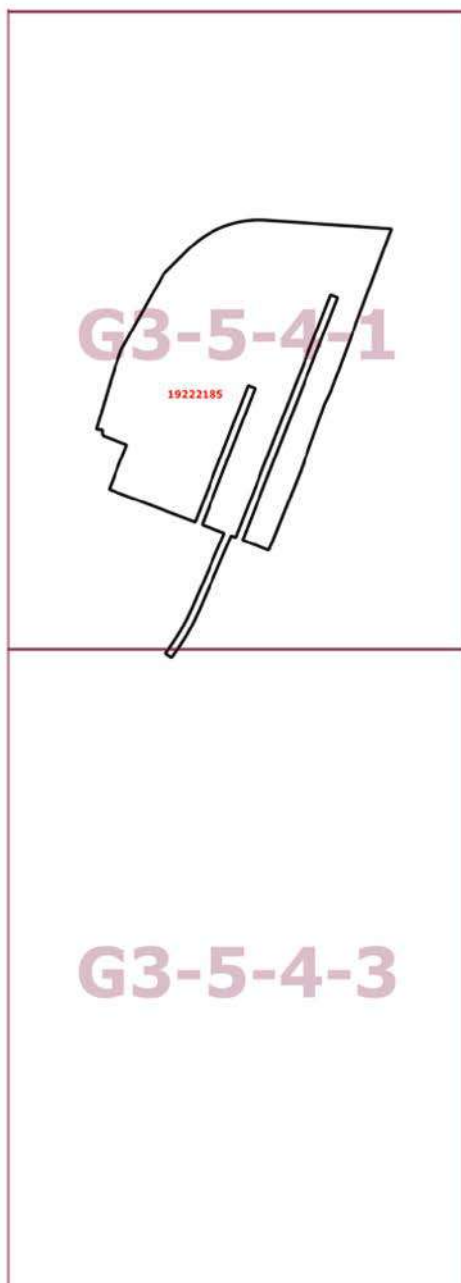
**Приложение 2**  
к постановлению Правительства Москвы  
от 9 августа 2022 г. № 1743-ПП

**Внесение изменения в приложение к постановлению Правительства Москвы  
от 28 марта 2017 г. № 120-ПП**

Книга 4

Карта градостроительного зонирования

Границы территориальных зон, подзон территориальных зон и предельные параметры  
разрешенного строительства, реконструкции объектов капитального строительства  
Северо-Восточный административный округ города Москвы



## Приложение 3

к постановлению Правительства Москвы  
от 9 августа 2022 г. № 1743-ПП

**Внесение изменения в приложение к постановлению Правительства Москвы  
от 28 марта 2017 г. № 120-ПП**

Книга 4

Северо-Восточный административный округ города Москвы

Пункт 585

Территориальная зона	19222185
Основные виды разрешенного использования	<p>2.6. Многоэтажная жилая застройка (высотная застройка).</p> <p>2.7. Обслуживание жилой застройки.</p> <p>2.7.1. Хранение автотранспорта.</p> <p>3.1.1. Предоставление коммунальных услуг.</p> <p>3.5.1. Дошкольное, начальное и среднее общее образование.</p> <p>4.1. Деловое управление.</p> <p>4.2. Объекты торговли (торговые центры, торгово-развлекательные центры (комплексы)).</p> <p>4.4. Магазины.</p> <p>4.5. Банковская и страховая деятельность.</p> <p>4.6. Общественное питание.</p> <p>4.9. Служебные гаражи.</p> <p>4.9.1.3. Автомобильные мойки.</p> <p>5.1.2. Обеспечение занятий спортом в помещениях.</p> <p>12.0.1. Улично-дорожная сеть.</p> <p>12.0.2. Благоустройство территории</p>
Условно разрешенные виды использования	
Вспомогательные виды	
Максимальный процент застройки (%)	Не установлен
Высота застройки (м)	Определить визуально-ландшафтным анализом
Плотность застройки (тыс. кв. м/га)	25
Минимальные и (или) максимальные размеры земельных участков (га)	
Иные показатели	<p>Суммарная поэтажная площадь объектов – 122 055 кв.м, в том числе:</p> <p>– жилая часть – 85 438 кв.м;</p> <p>– нежилая часть – 36 617 кв.м, в том числе дошкольное образование на 100 мест</p>

## О внесении изменений в постановление Правительства Москвы от 28 марта 2017 г. № 120-ПП

Постановление Правительства Москвы от 9 августа 2022 года № 1745-ПП

В соответствии с Градостроительным кодексом Российской Федерации, Законом города Москвы от 25 июня 2008 г. № 28 «Градостроительный кодекс города Москвы», постановлениями Правительства Москвы от 7 апреля 2009 г. № 270-ПП «О создании Городской комиссии по вопросам градостроительства, землепользования и застройки при Правительстве Москвы и об утверждении положений о Городской и окружной комиссиях по вопросам градостроительства, землепользования и застройки при Правительстве Москвы», от 22 марта 2022 г. № 438-ПП «О реализации положений пункта 2 статьи 7 Федерального закона от 14 марта 2022 г. № 58-ФЗ «О внесении изменений в отдельные законодательные акты Российской Федерации» **Правительство Москвы постановляет:**

1. Внести изменения в постановление Правительства Москвы от 28 марта 2017 г. № 120-ПП «Об утверждении правил землепользования и застройки города Москвы»:

1.1. Карту градостроительного зонирования «Границы территориальных зон и виды разрешенного использования земельных участков и объектов капитального строительства. Поселение Филимонковское города Москвы» раздела 1 книги 12 территориальной части правил землепользования и застройки приложения к постановлению дополнить изображением территориальной зоны согласно приложению 1 к настоящему постановлению.

1.2. Карту градостроительного зонирования «Границы территориальных зон, подзон территориальных зон и предельные параметры разрешенного строительства, реконструкции объектов капитального строительства. Поселение Филимонковское города Москвы» раздела 1 книги 12 территориальной части правил землепользования и застройки приложения к постановлению дополнить изображением территориальной зоны согласно приложению 2 к настоящему постановлению.

1.3. Подразделы «Пункт 78», «Пункт 86», «Пункт 88», «Пункт 92» и «Пункт 127» подраздела 2.10 раздела 2 книги 12 территориальной части правил землепользования и застройки приложения к постановлению признать утратившими силу.

1.4. Подраздел 2.10 раздела 2 книги 12 территориальной части правил землепользования и застройки приложения к постановлению дополнить подразделом в редакции согласно приложению 3 к настоящему постановлению.

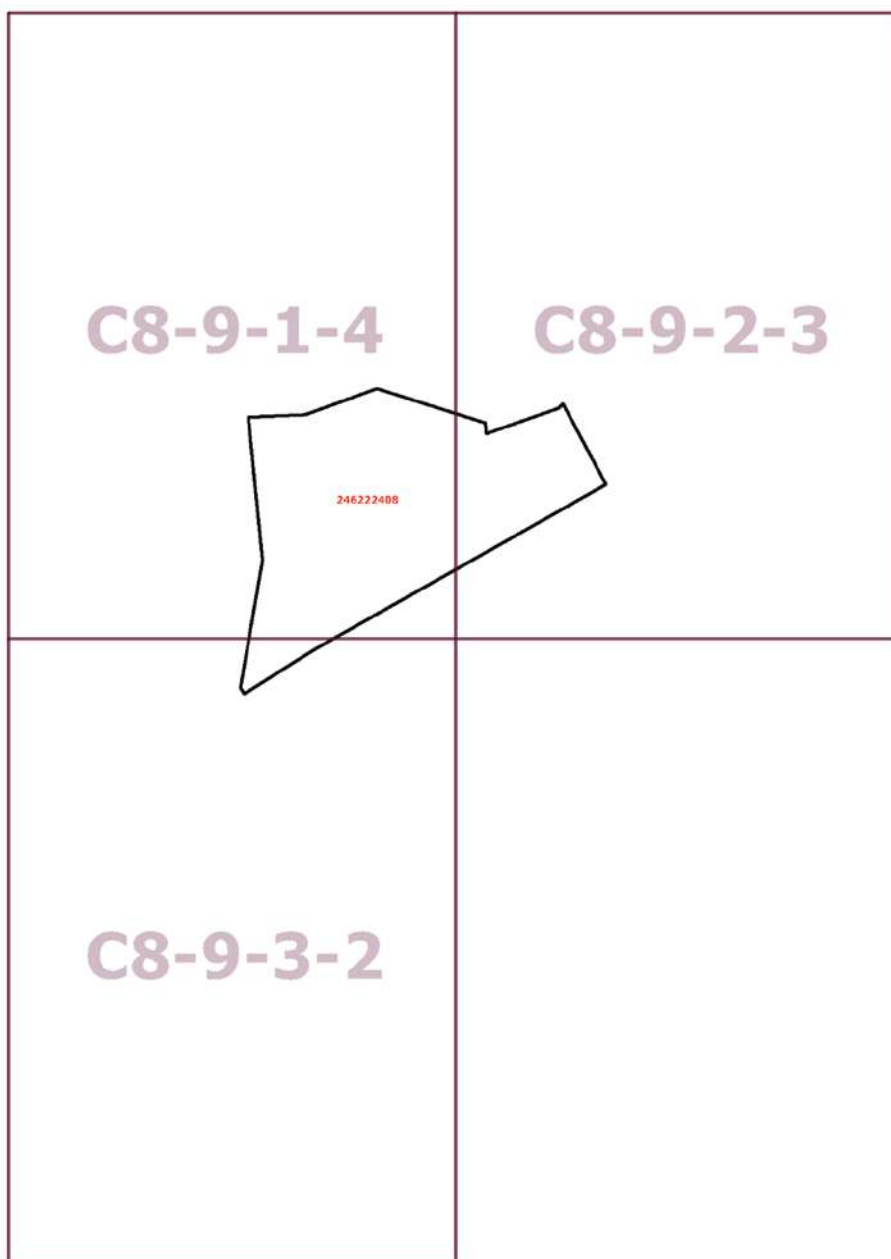
2. Контроль за выполнением настоящего постановления возложить на заместителя Мэра Москвы в Правительстве Москвы по вопросам градостроительной политики и строительства Бочкарева А.Ю.

Мэр Москвы **С.С.Собянин**

**Приложение 1**  
к постановлению Правительства Москвы  
от 9 августа 2022 г. № 1745-ПП

**Внесение изменения в приложение к постановлению Правительства Москвы  
от 28 марта 2017 г. № 120-ПП**

Книга 12  
Новомосковский административный округ города Москвы  
Карта градостроительного зонирования  
Границы территориальных зон и виды разрешенного использования  
земельных участков и объектов капитального строительства  
поселение Филимонковское города Москвы



**Приложение 2**  
к постановлению Правительства Москвы  
от 9 августа 2022 г. № 1745-ПП

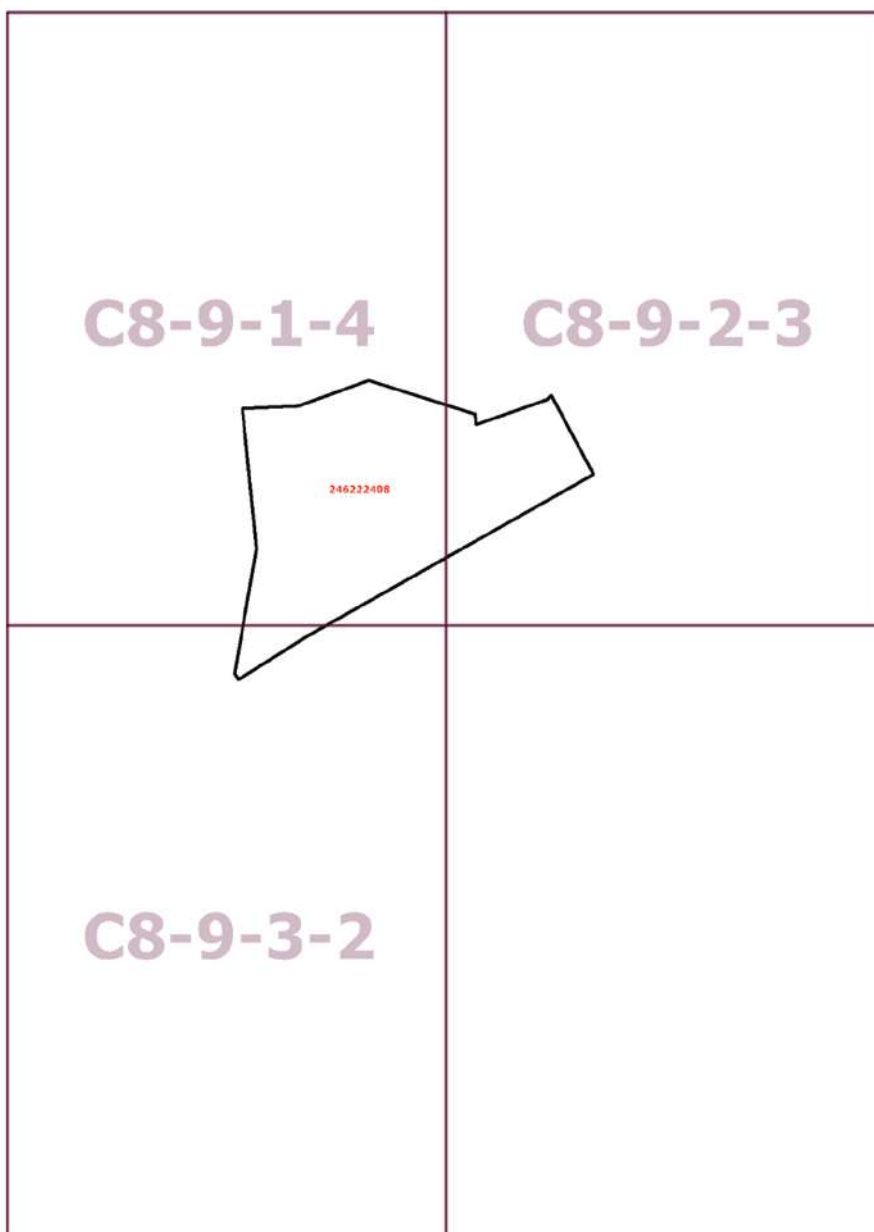
**Внесение изменения в приложение к постановлению Правительства Москвы  
от 28 марта 2017 г. № 120-ПП**

Книга 12

Новомосковский административный округ города Москвы

Карта градостроительного зонирования

Границы территориальных зон, подзон территориальных зон и предельные параметры  
разрешенного строительства, реконструкции объектов капитального строительства  
поселение Филимонковское города Москвы



**Приложение 3**  
к постановлению Правительства Москвы  
от 9 августа 2022 г. № 1745-ПП

**Внесение изменения в приложение к постановлению Правительства Москвы  
от 28 марта 2017 г. № 120-ПП**

Книга 12  
Новомосковский административный округ города Москвы  
2.10. на территории поселения Филимонковское города Москвы

**Пункт 150**

Территориальная зона		246222408
Основные виды разрешенного использования	2.3. Блокированная жилая застройка. 2.5. Среднеэтажная жилая застройка	
Условно разрешенные виды использования		
Вспомогательные виды		
Максимальный процент застройки (%)	Не установлен	
Высота застройки (м)	Не установлена	
Плотность застройки (тыс. кв.м/га)	Не установлена	
Минимальные и (или) максимальные размеры земельных участков (га)		
Иные показатели	Этажность – до 8 этажей. Общая площадь объекта – 19 622,2 кв.м	



## О внесении изменений в постановление Правительства Москвы от 28 марта 2017 г. № 120-ПП

Постановление Правительства Москвы от 9 августа 2022 года № 1751-ПП

В соответствии с Градостроительным кодексом Российской Федерации, Законом города Москвы от 25 июня 2008 г. № 28 «Градостроительный кодекс города Москвы», постановлениями Правительства Москвы от 7 апреля 2009 г. № 270-ПП «О создании Городской комиссии по вопросам градостроительства, землепользования и застройки при Правительстве Москвы и об утверждении положений о Городской и окружной комиссиях по вопросам градостроительства, землепользования и застройки при Правительстве Москвы», от 22 марта 2022 г. № 438-ПП «О реализации положений пункта 2 статьи 7 Федерального закона от 14 марта 2022 г. № 58-ФЗ «О внесении изменений в отдельные законодательные акты Российской Федерации» **Правительство Москвы постановляет:**

1. Внести изменения в постановление Правительства Москвы от 28 марта 2017 г. № 120-ПП «Об утверждении правил землепользования и застройки города Москвы»:

1.1. Изображение территориальной зоны на карте градостроительного зонирования «Границы территориальных зон и виды разрешенного использования земельных участков и объектов капитального строительства. Восточный административный округ города Москвы» раздела 1 книги 5 территориальной части правил землепользования и застройки приложения к постановлению изменить согласно приложению 1 к настоящему постановлению.

1.2. Изображение территориальной зоны на карте градостроительного зонирования «Границы территориальных зон, подзон территориальных зон и предельные параметры разрешенного строительства, реконструкции объектов капитального строительства. Восточный административный округ города Москвы» раздела 1 книги 5 территориальной части правил землепользования и застройки приложения к постановлению изменить согласно приложению 2 к настоящему постановлению.

1.3. Раздел 2 книги 5 территориальной части правил землепользования и застройки приложения к постановлению дополнить подразделом в редакции согласно приложению 3 к настоящему постановлению.

2. Контроль за выполнением настоящего постановления возложить на заместителя Мэра Москвы в Правительстве Москвы по вопросам градостроительной политики и строительства Бочкарева А.Ю.

Мэр Москвы **С.С.Собянин**

**Приложение 1**  
к постановлению Правительства Москвы  
от 9 августа 2022 г. № 1751-ПП

**Внесение изменения в приложение к постановлению Правительства Москвы  
от 28 марта 2017 г. № 120-ПП**

Книга 5  
Карта градостроительного зонирования  
Границы территориальных зон и виды разрешенного использования  
земельных участков и объектов капитального строительства  
Восточный административный округ города Москвы

**I5-5-1-3**



**Приложение 2**  
к постановлению Правительства Москвы  
от 9 августа 2022 г. № 1751-ПП

**Внесение изменения в приложение к постановлению Правительства Москвы  
от 28 марта 2017 г. № 120-ПП**

Книга 5

Карта градостроительного зонирования

Границы территориальных зон, подзон территориальных зон и предельные параметры  
разрешенного строительства, реконструкции объектов капитального строительства

Восточный административный округ города Москвы

**I5-5-1-3**



**177221968**

**Приложение 3**  
к постановлению Правительства Москвы  
от 9 августа 2022 г. № 1751-ПП

**Внесение изменения в приложение к постановлению Правительства Москвы  
от 28 марта 2017 г. № 120-ПП**

Книга 5  
Восточный административный округ города Москвы

**Пункт 542**

Территориальная зона		177221968
Основные виды разрешенного использования	4.9.1.1. Заправка транспортных средств	
Условно разрешенные виды использования	Не установлены	
Вспомогательные виды		
Максимальный процент застройки (%)	Не установлен	
Высота застройки (м)	15	
Плотность застройки (тыс.кв.м/га)	Не установлена	
Минимальные и (или) максимальные размеры земельных участков (га)		
Иные показатели	Общая площадь объекта – 1 000 кв.м	

## О внесении изменений в постановление Правительства Москвы от 28 марта 2017 г. № 120-ПП

Постановление Правительства Москвы от 9 августа 2022 года № 1752-ПП

В соответствии с Градостроительным кодексом Российской Федерации, Законом города Москвы от 25 июня 2008 г. № 28 «Градостроительный кодекс города Москвы», постановлением Правительства Москвы от 7 апреля 2009 г. № 270-ПП «О создании Городской комиссии по вопросам градостроительства, землепользования и застройки при Правительстве Москвы и об утверждении положений о Городской и окружной комиссиях по вопросам градостроительства, землепользования и застройки при Правительстве Москвы» **Правительство Москвы постановляет:**

1. Внести изменения в постановление Правительства Москвы от 28 марта 2017 г. № 120-ПП «Об утверждении правил землепользования и застройки города Москвы»:

1.1. Карту градостроительного зонирования «Границы территориальных зон и виды разрешенного использования земельных участков и объектов капитального строительства. Поселение Марушкинское города Москвы» раздела 1 книги 12 территориальной части правил землепользования и застройки приложения к постановлению дополнить изображением территориальной зоны согласно приложению 1 к настоящему постановлению.

1.2. Карту градостроительного зонирования «Границы территориальных зон, подзон территориальных зон и предельные параметры разрешенного строительства, реконструкции объектов капитального строительства. Поселение Марушкинское города Москвы» раздела 1 книги 12 территориальной части правил землепользования и застройки приложения к постановлению дополнить изображением территориальной зоны согласно приложению 2 к настоящему постановлению.

1.3. Подраздел 2.5 раздела 2 книги 12 территориальной части правил землепользования и застройки приложения к постановлению дополнить подразделом в редакции согласно приложению 3 к настоящему постановлению.

2. Контроль за выполнением настоящего постановления возложить на заместителя Мэра Москвы в Правительстве Москвы по вопросам градостроительной политики и строительства Бочкарева А.Ю.

Мэр Москвы **С.С.Собянин**

**Приложение 1**  
к постановлению Правительства Москвы  
от 9 августа 2022 г. № 1752-ПП

**Внесение изменения в приложение к постановлению Правительства Москвы  
от 28 марта 2017 г. № 120-ПП**

Книга 12  
Новомосковский административный округ города Москвы  
Карта градостроительного зонирования  
Границы территориальных зон и виды разрешенного использования  
земельных участков и объектов капитального строительства  
поселение Марушкинское города Москвы



Приложение 2  
к постановлению Правительства Москвы  
от 9 августа 2022 г. № 1752-ПП

**Внесение изменения в приложение к постановлению Правительства Москвы  
от 28 марта 2017 г. № 120-ПП**

Книга 12

Новомосковский административный округ города Москвы

Карта градостроительного зонирования

Границы территориальных зон, подзон территориальных зон и предельные параметры  
разрешенного строительства, реконструкции объектов капитального строительства  
поселение Марушкинское города Москвы

**B8-1-2-1**



**Приложение 3**

к постановлению Правительства Москвы  
от 9 августа 2022 г. № 1752-ПП

**Внесение изменения в приложение к постановлению Правительства Москвы  
от 28 марта 2017 г. № 120-ПП**

Книга 12

Новомосковский административный округ города Москвы

2.5. на территории поселения Марушкинское города Москвы

**Пункт 128**

Территориальная зона	237214215
Основные виды разрешенного использования	2.1.1. Малоэтажная многоквартирная жилая застройка
Условно разрешенные виды использования	
Вспомогательные виды	
Максимальный процент застройки (%)	Не установлен
Высота застройки (м)	Не установлена
Плотность застройки (тыс.кв.м/га)	Не установлена
Минимальные и (или) максимальные размеры земельных участков (га)	
Иные показатели	Общая площадь объекта – 1156,1 кв.м



## О внесении изменений в постановление Правительства Москвы от 28 марта 2017 г. № 120-ПП

Постановление Правительства Москвы от 9 августа 2022 года № 1753-ПП

В соответствии с Градостроительным кодексом Российской Федерации, Законом города Москвы от 25 июня 2008 г. № 28 «Градостроительный кодекс города Москвы», постановлениями Правительства Москвы от 7 апреля 2009 г. № 270-ПП «О создании Городской комиссии по вопросам градостроительства, землепользования и застройки при Правительстве Москвы и об утверждении положений о Городской и окружной комиссиях по вопросам градостроительства, землепользования и застройки при Правительстве Москвы», от 22 марта 2022 г. № 438-ПП «О реализации положений пункта 2 статьи 7 Федерального закона от 14 марта 2022 г. № 58-ФЗ «О внесении изменений в отдельные законодательные акты Российской Федерации» **Правительство Москвы постановляет:**

1. Внести изменения в постановление Правительства Москвы от 28 марта 2017 г. № 120-ПП «Об утверждении правил землепользования и застройки города Москвы»:

1.1. Карту градостроительного зонирования «Границы территориальных зон и виды разрешенного использования земельных участков и объектов капитального строительства. Западный административный округ города Москвы» раздела 1 книги 9 территориальной части правил землепользования и застройки приложения к постановлению дополнить изображением территориальной зоны согласно приложению 1 к настоящему постановлению.

1.2. Карту градостроительного зонирования «Границы территориальных зон, подзон территориальных зон и предельные параметры разрешенного строительства, реконструкции объектов капитального строительства. Западный административный округ города Москвы» раздела 1 книги 9 территориальной части правил землепользования и застройки приложения к постановлению дополнить изображением территориальной зоны согласно приложению 2 к настоящему постановлению.

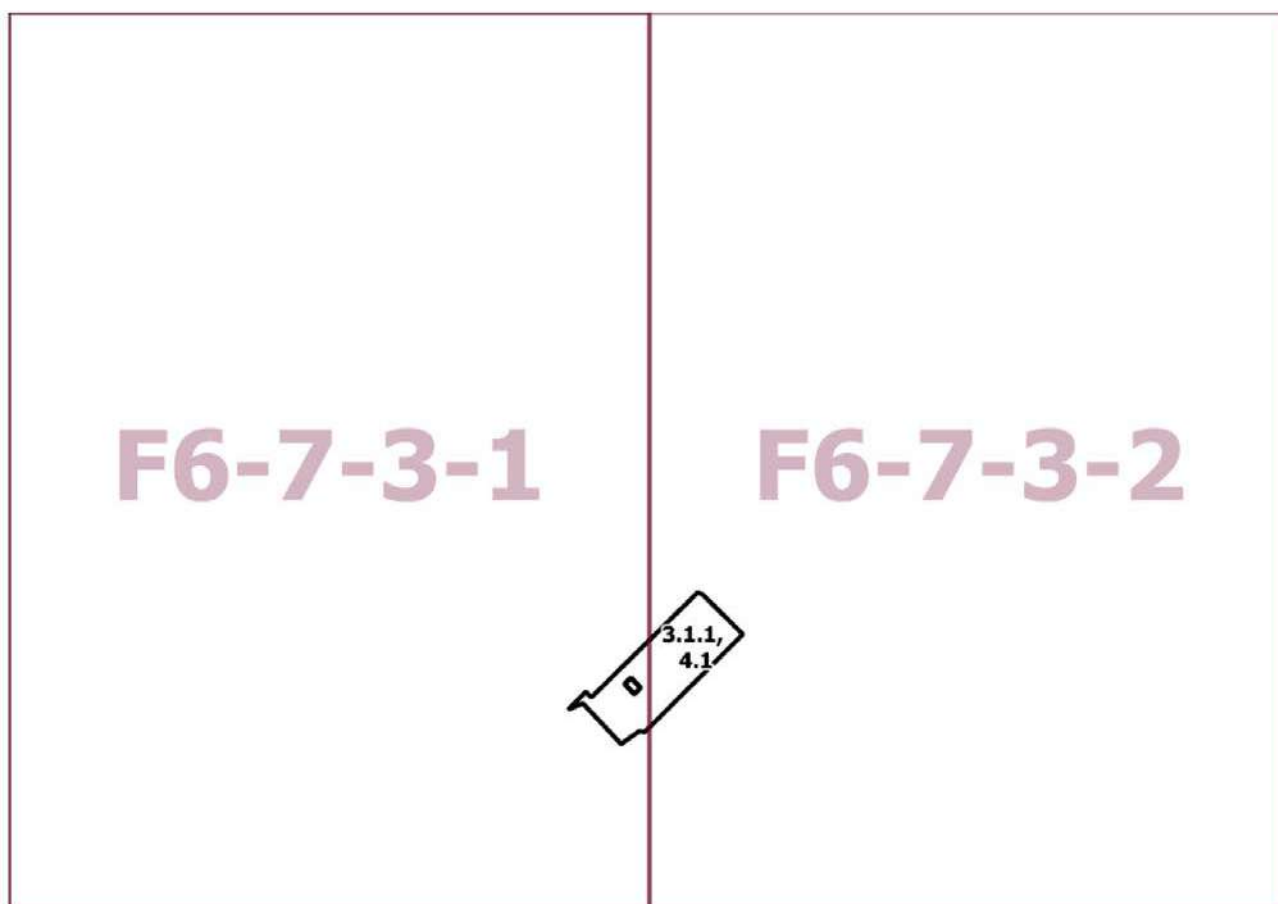
2. Контроль за выполнением настоящего постановления возложить на заместителя Мэра Москвы в Правительстве Москвы по вопросам градостроительной политики и строительства Бочкарева А.Ю.

Мэр Москвы **С.С.Собянин**

**Приложение 1**  
к постановлению Правительства Москвы  
от 9 августа 2022 г. № 1753-ПП

**Внесение изменения в приложение к постановлению Правительства Москвы  
от 28 марта 2017 г. № 120-ПП**

Книга 9  
Карта градостроительного зонирования  
Границы территориальных зон и виды разрешенного использования  
земельных участков и объектов капитального строительства  
Западный административный округ города Москвы



**Приложение 2**  
к постановлению Правительства Москвы  
от 9 августа 2022 г. № 1753-ПП

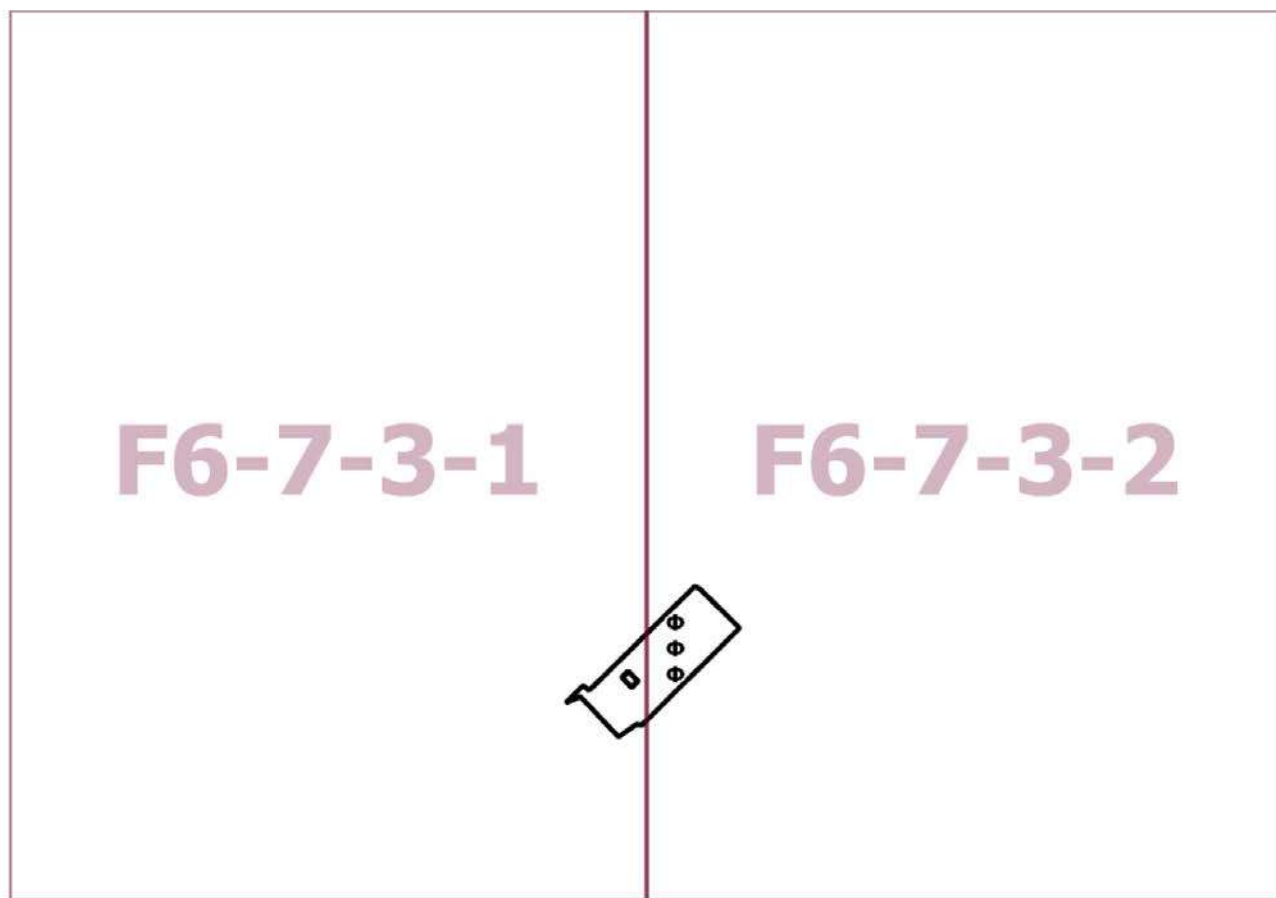
**Внесение изменения в приложение к постановлению Правительства Москвы  
от 28 марта 2017 г. № 120-ПП**

Книга 9

Карта градостроительного зонирования

Границы территориальных зон, подзон территориальных зон и предельные параметры  
разрешенного строительства, реконструкции объектов капитального строительства

Западный административный округ города Москвы



## О внесении изменений в постановление Правительства Москвы от 28 марта 2017 г. № 120-ПП

Постановление Правительства Москвы от 9 августа 2022 года № 1754-ПП

В соответствии с Градостроительным кодексом Российской Федерации, Законом города Москвы от 25 июня 2008 г. № 28 «Градостроительный кодекс города Москвы», постановлениями Правительства Москвы от 7 апреля 2009 г. № 270-ПП «О создании Городской комиссии по вопросам градостроительства, землепользования и застройки при Правительстве Москвы и об утверждении положений о Городской и окружной комиссиях по вопросам градостроительства, землепользования и застройки при Правительстве Москвы», от 22 марта 2022 г. № 438-ПП «О реализации положений пункта 2 статьи 7 Федерального закона от 14 марта 2022 г. № 58-ФЗ «О внесении изменений в отдельные законодательные акты Российской Федерации» **Правительство Москвы постановляет:**

1. Внести изменения в постановление Правительства Москвы от 28 марта 2017 г. № 120-ПП «Об утверждении правил землепользования и застройки города Москвы»:

1.1. Карту градостроительного зонирования «Границы территориальных зон и виды разрешенного использования земельных участков и объектов капитального строительства. Северо-Западный административный округ города Москвы» раздела 1 книги 10 территориальной части правил землепользования и застройки приложения к постановлению дополнить изображениями территориальных зон согласно приложению 1 к настоящему постановлению.

1.2. Карту градостроительного зонирования «Границы территориальных зон, подзон территориальных зон и предельные параметры разрешенного строительства, реконструкции объектов капитального строительства. Северо-Западный административный округ города Москвы» раздела 1 книги 10 территориальной части правил землепользования и застройки приложения к постановлению дополнить изображениями территориальных зон согласно приложению 2 к настоящему постановлению.

1.3. Раздел 3 книги 10 территориальной части правил землепользования и застройки приложения к постановлению дополнить пунктом в редакции согласно приложению 3 к настоящему постановлению.

1.4. Изображения территорий на карте градостроительного зонирования «Территории, в границах которых предусматривается осуществление деятельности по комплексному развитию территории» раздела 1 книги 14 территориальной части правил землепользования и застройки приложения к постановлению изменить согласно приложению 4 к настоящему постановлению.

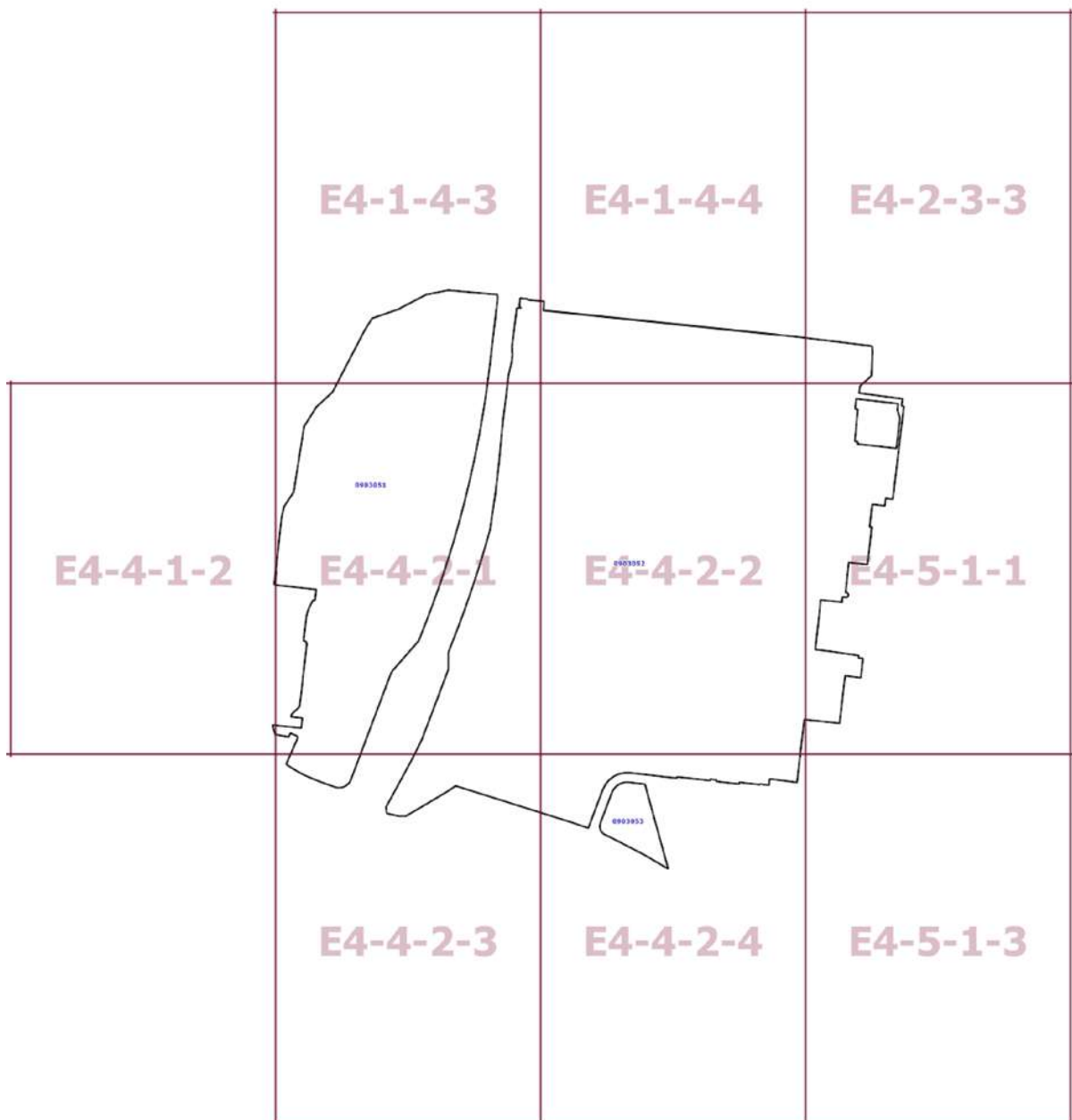
2. Контроль за выполнением настоящего постановления возложить на заместителя Мэра Москвы в Правительстве Москвы по вопросам градостроительной политики и строительства Бочкарева А.Ю.

Мэр Москвы **С.С.Собянин**

**Приложение 1**  
к постановлению Правительства Москвы  
от 9 августа 2022 г. № 1754-ПП

**Внесение изменений в приложение к постановлению Правительства Москвы  
от 28 марта 2017 г. № 120-ПП**

Книга 10  
Карта градостроительного зонирования  
Границы территориальных зон и виды разрешенного использования  
земельных участков и объектов капитального строительства  
Северо-Западный административный округ города Москвы



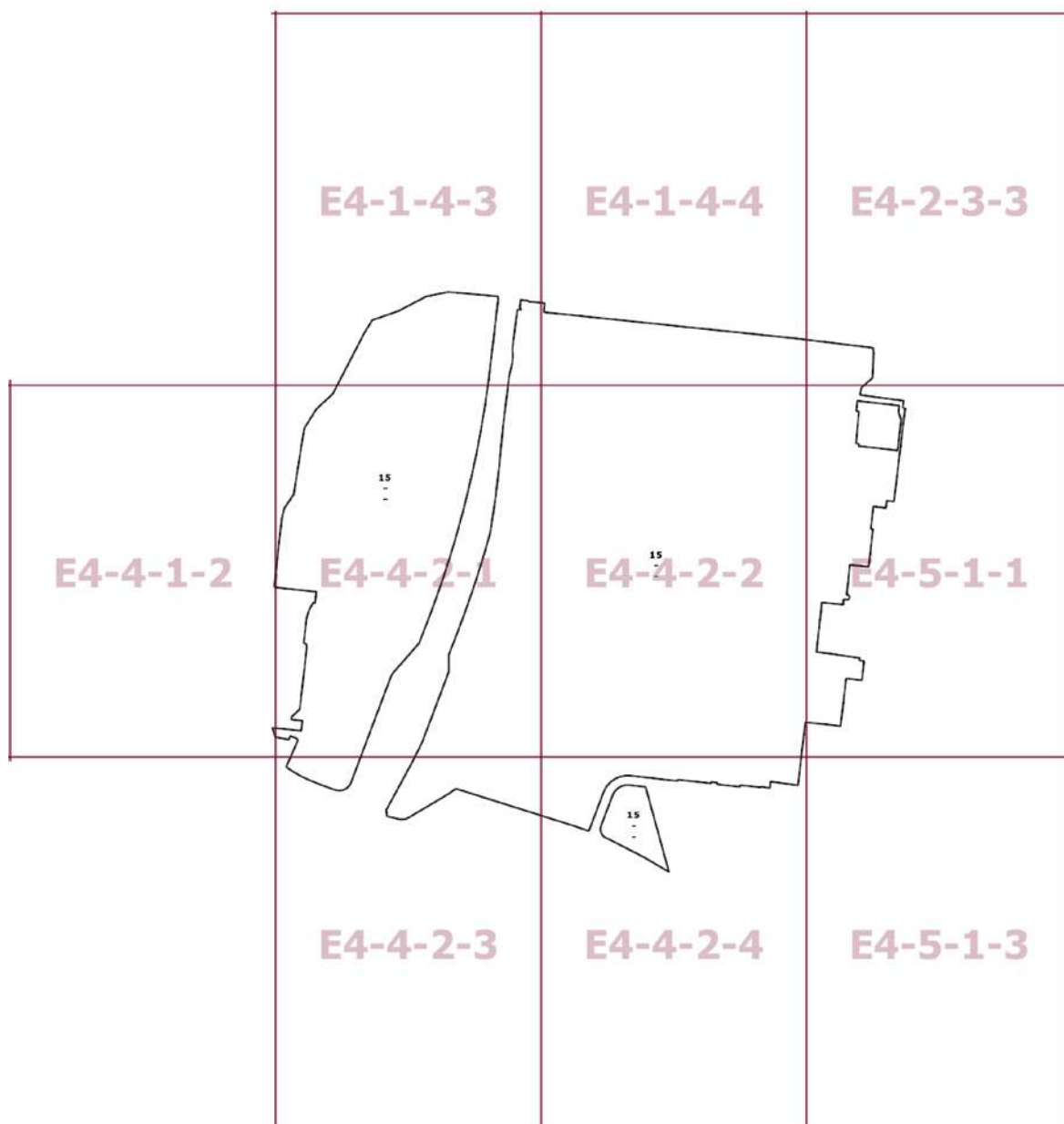
**Приложение 2**  
к постановлению Правительства Москвы  
от 9 августа 2022 г. № 1754-ПП

**Внесение изменений в приложение к постановлению Правительства Москвы  
от 28 марта 2017 г. № 120-ПП**

Книга 10

Карта градостроительного зонирования

Границы территориальных зон, подзон территориальных зон и предельные параметры  
разрешенного строительства, реконструкции объектов капитального строительства  
Северо-Западный административный округ города Москвы



## Приложение 3

к постановлению Правительства Москвы  
от 9 августа 2022 г. № 1754-ПП

**Внесение изменения в приложение к постановлению Правительства Москвы  
от 28 марта 2017 г. № 120-ПП**

Книга 10

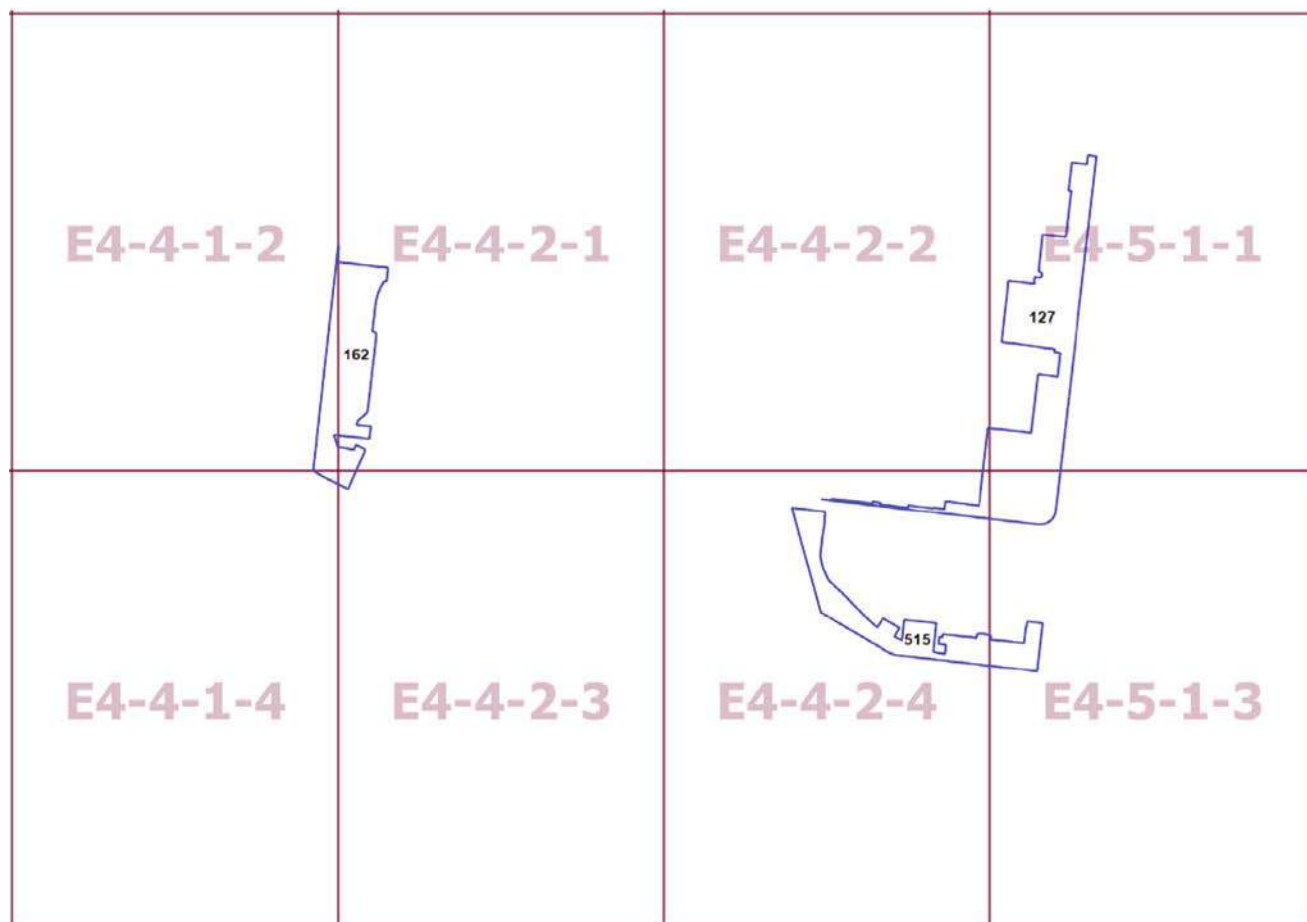
Северо-Западный административный округ города Москвы

№ п/п	Районы	Номер территориальной зоны	Коды видов разрешенного использования земельных участков и объектов капитального строительства
36	Покровское-Стрешнево	0903051-0903053	1.14, 1.15, 1.17, 1.18, 2.7.1, 3.1, 3.1.1, 3.1.2, 3.2.2, 3.2.3, 3.3, 3.4, 3.4.1, 3.4.2, 3.4.3, 3.5, 3.5.1, 3.5.2, 3.6, 3.6.1, 3.6.2, 3.6.3, 3.7, 3.7.1, 3.7.2, 3.8, 3.8.1, 3.8.2, 3.9, 3.9.1, 3.9.2, 3.9.3, 3.10.1, 4.1, 4.2, 4.3, 4.4, 4.5, 4.6, 4.8.1, 4.9, 4.9.1.1, 4.9.1.3, 4.9.1.4, 4.10, 5.1.1, 5.1.2, 5.1.3, 5.1.4, 5.1.5, 5.1.6, 5.4, 5.5, 6.0, 6.2.1, 6.3, 6.3.1, 6.4, 6.5, 6.6, 6.7, 6.8, 6.10, 6.11, 6.12, 7.0, 7.1, 7.2, 7.2.1, 7.2.2, 7.2.3, 7.3, 7.4, 7.5, 7.6, 8.0, 8.1, 8.3, 8.4, 9.0, 9.1, 9.3, 11.1, 11.2, 11.3, 12.0

**Приложение 4**  
к постановлению Правительства Москвы  
от 9 августа 2022 г. № 1754-ПП

**Внесение изменений в приложение к постановлению Правительства Москвы  
от 28 марта 2017 г. № 120-ПП**

Книга 14  
Карта градостроительного зонирования  
Территории, в границах которых предусматривается осуществление  
деятельности по комплексному развитию территории





## О внесении изменений в постановление Правительства Москвы от 28 марта 2017 г. № 120-ПП

Постановление Правительства Москвы от 9 августа 2022 года № 1755-ПП

В соответствии с Градостроительным кодексом Российской Федерации, Законом города Москвы от 25 июня 2008 г. № 28 «Градостроительный кодекс города Москвы», постановлениями Правительства Москвы от 7 апреля 2009 г. № 270-ПП «О создании Городской комиссии по вопросам градостроительства, землепользования и застройки при Правительстве Москвы и об утверждении положений о Городской и окружной комиссиях по вопросам градостроительства, землепользования и застройки при Правительстве Москвы», от 22 марта 2022 г. № 438-ПП «О реализации положений пункта 2 статьи 7 Федерального закона от 14 марта 2022 г. № 58-ФЗ «О внесении изменений в отдельные законодательные акты Российской Федерации» **Правительство Москвы постановляет:**

1. Внести изменения в постановление Правительства Москвы от 28 марта 2017 г. № 120-ПП «Об утверждении правил землепользования и застройки города Москвы»:

1.1. Изображение территориальной зоны на карте градостроительного зонирования «Границы территориальных зон и виды разрешенного использования земельных участков и объектов капитального строительства. Поселение Филимонковское города Москвы» раздела 1 книги 12 территориальной части правил землепользования и застройки приложения к постановлению изменить согласно приложению 1 к настоящему постановлению.

1.2. Карту градостроительного зонирования «Границы территориальных зон и виды разрешенного использования земельных участков и объектов капитального строительства. Поселение Филимонковское города Москвы» раздела 1 книги 12 территориальной части правил землепользования и застройки приложения к постановлению дополнить изображениями территориальных зон согласно приложению 1 к настоящему постановлению.

1.3. Изображение территориальной зоны на карте градостроительного зонирования «Границы территориальных зон, подзон территориальных зон и предельные параметры разрешенного строительства, реконструкции объектов капитального строительства. Поселение Филимонковское города Москвы» раздела 1 книги 12 территориальной части правил землепользования и застройки приложения к постановлению изменить согласно приложению 2 к настоящему постановлению.

1.4. Карту градостроительного зонирования «Границы территориальных зон, подзон территориальных зон и предельные параметры разрешенного строительства, реконструкции объектов капитального строительства. Поселение Филимонковское города Москвы» раздела 1 книги 12 территориальной части правил землепользования и застройки приложения к постановлению дополнить изображениями территориальных зон согласно приложению 2 к настоящему постановлению.

1.5. Подраздел 2.10 раздела 2 книги 12 территориальной части правил землепользования и застройки приложения к постановлению дополнить подразделами в редакции согласно приложению 3 к настоящему постановлению.

1.6. Подразделы «Пункт 25», «Пункт 83» и «Пункт 85» раздела 2 книги 12 территориальной части правил землепользования и застройки приложения к постановлению признать утратившими силу.

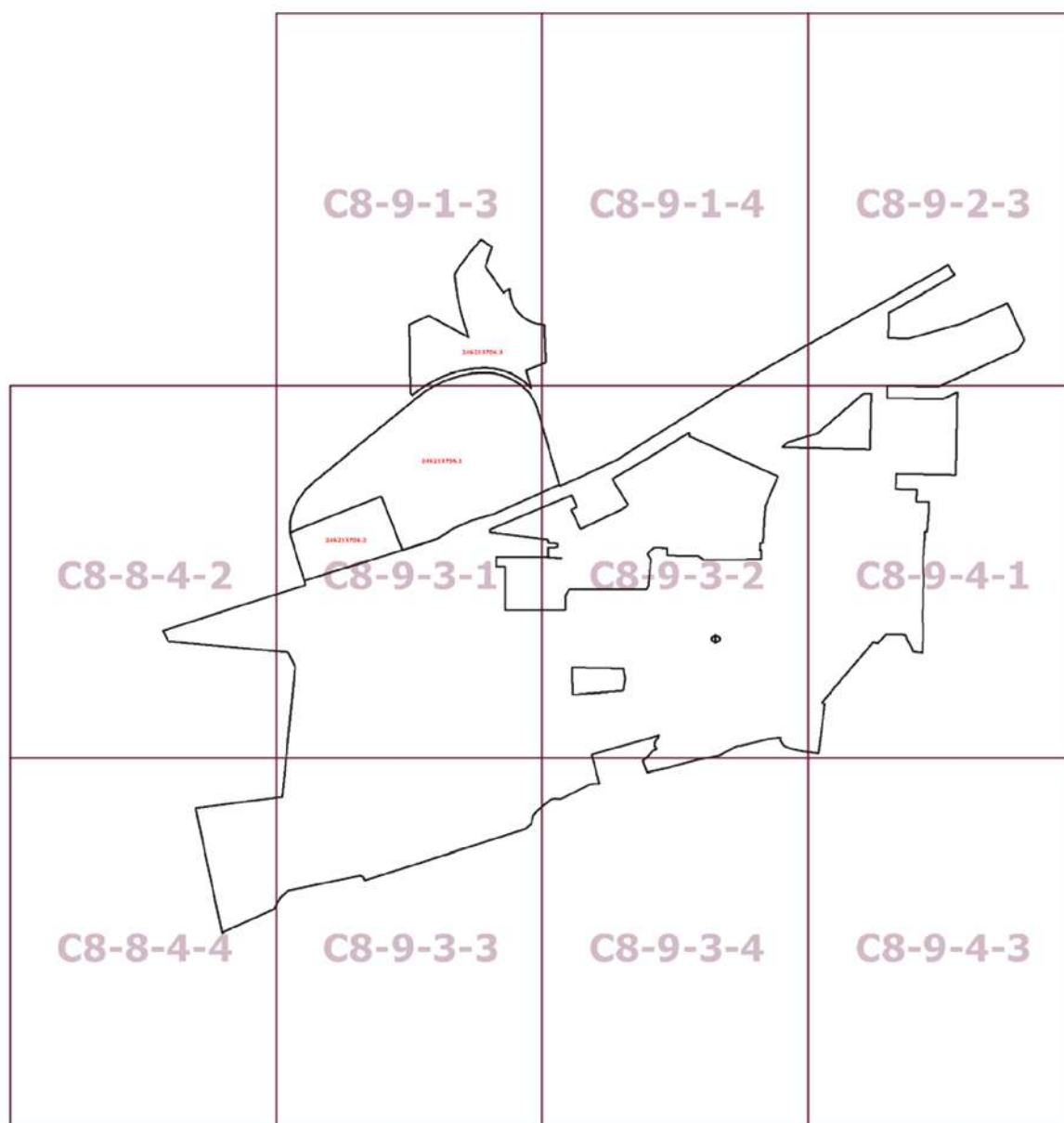
2. Контроль за выполнением настоящего постановления возложить на заместителя Мэра Москвы в Правительстве Москвы по вопросам градостроительной политики и строительства Бочкарева А.Ю.

Мэр Москвы **С.С.Собянин**

**Приложение 1**  
к постановлению Правительства Москвы  
от 9 августа 2022 г. № 1755-ПП

**Внесение изменений в приложение к постановлению Правительства Москвы  
от 28 марта 2017 г. № 120-ПП**

Книга 12  
Новомосковский административный округ города Москвы  
Карта градостроительного зонирования  
Границы территориальных зон и виды разрешенного использования  
земельных участков и объектов капитального строительства  
поселение Филимонковское города Москвы



**Приложение 2**  
к постановлению Правительства Москвы  
от 9 августа 2022 г. № 1755-ПП

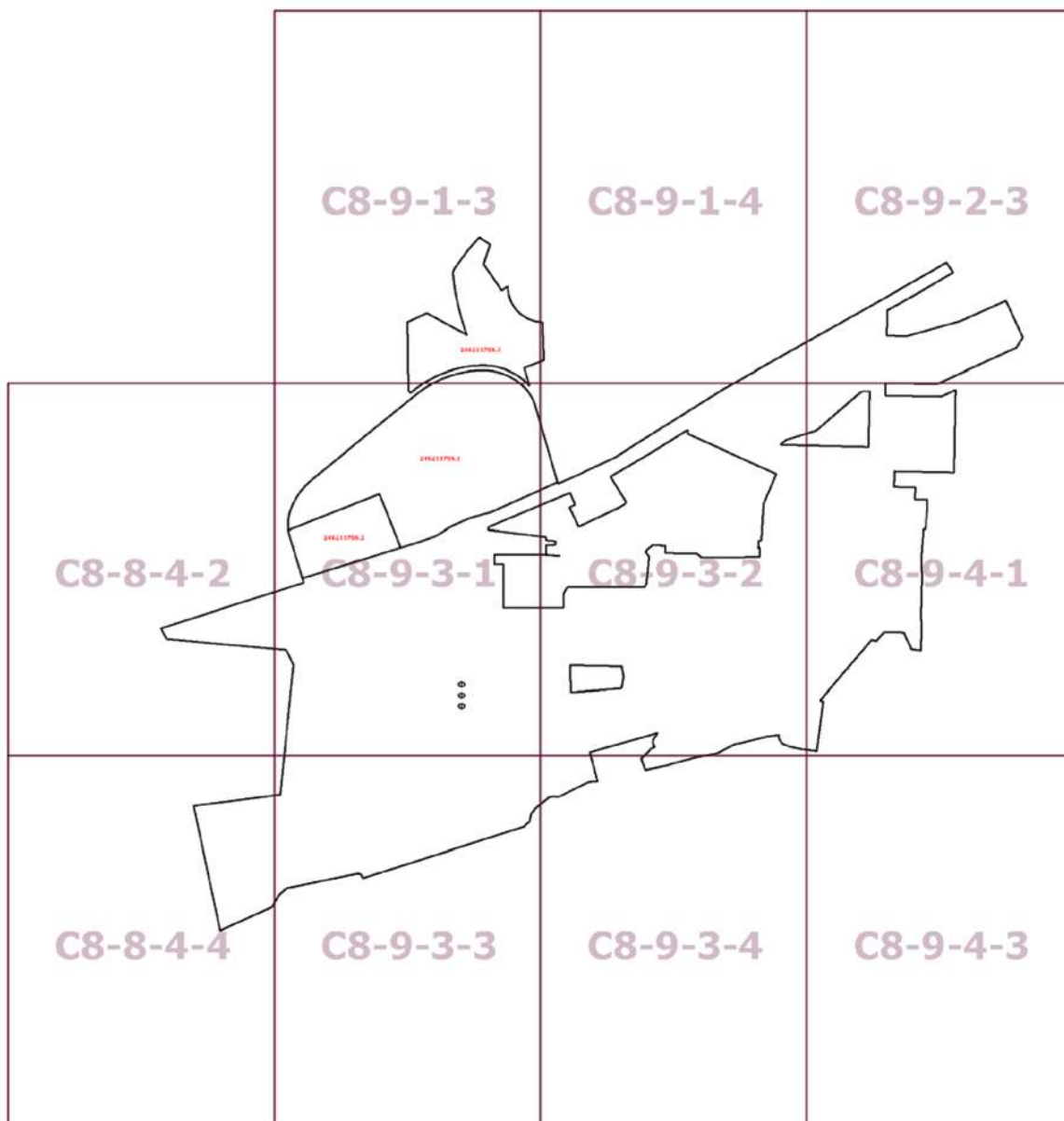
**Внесение изменений в приложение к постановлению Правительства Москвы  
от 28 марта 2017 г. № 120-ПП**

Книга 12

Новомосковский административный округ города Москвы

Карта градостроительного зонирования

Границы территориальных зон, подзон территориальных зон и предельные параметры разрешенного строительства, реконструкции объектов капитального строительства поселения Филimonковское города Москвы



**Приложение 3**

к постановлению Правительства Москвы  
от 9 августа 2022 г. № 1755-ПП

**Внесение изменений в приложение к постановлению Правительства Москвы  
от 28 марта 2017 г. № 120-ПП**

Книга 12

Новомосковский административный округ города Москвы

2.10. на территории поселения Филимонковское города Москвы

**Пункт 151**

Территориальная зона	246213706.1
Основные виды разрешенного использования	2.6. Многоэтажная жилая застройка (высотная застройка). 2.7. Обслуживание жилой застройки. 2.7.1. Хранение автотранспорта. 3.1.1. Предоставление коммунальных услуг. 3.5.1. Дошкольное, начальное и среднее общее образование. 4.9. Служебные гаражи
Условно разрешенные виды использования	
Вспомогательные виды	
Максимальный процент застройки (%)	Не установлен
Высота застройки (м)	75
Плотность застройки (тыс. кв.м/га)	34,71
Минимальные и (или) максимальные размеры земельных участков (га)	
Иные показатели	Суммарная поэтажная площадь объекта в габаритах наружных стен – 225 600 кв.м, в том числе две дошкольные образовательные организации по 250 мест

## Пункт 152

Территориальная зона	246213706.2
Основные виды разрешенного использования	3.1.1. Предоставление коммунальных услуг. 5.1.1. Обеспечение спортивно-зрелищных мероприятий. 5.1.2. Обеспечение занятий спортом в помещениях. 5.1.3. Площадки для занятий спортом. 5.1.4. Оборудованные площадки для занятий спортом. 5.1.7. Спортивные базы
Условно разрешенные виды использования	
Вспомогательные виды	
Максимальный процент застройки (%)	Не установлен
Высота застройки (м)	75
Плотность застройки (тыс.кв.м/га)	17,0
Минимальные и (или) максимальные размеры земельных участков (га)	
Иные показатели	Суммарная поэтажная площадь объекта в габаритах наружных стен – 22 600 кв.м

## Пункт 153

Территориальная зона	246213706.3
Основные виды разрешенного использования	3.1.1. Предоставление коммунальных услуг. 3.5.1. Дошкольное, начальное и среднее общее образование. 5.1.3. Площадки для занятий спортом
Условно разрешенные виды использования	
Вспомогательные виды	
Максимальный процент застройки (%)	Не установлен
Высота застройки (м)	20
Плотность застройки (тыс. кв.м/га)	10,8
Минимальные и (или) максимальные размеры земельных участков (га)	
Иные показатели	Суммарная поэтажная площадь объекта (образовательная организация на 1 100 мест) в габаритах наружных стен – 27 000 кв.м

## О внесении изменений в постановление Правительства Москвы от 28 марта 2017 г. № 120-ПП

Постановление Правительства Москвы от 9 августа 2022 года № 1756-ПП

В соответствии с Градостроительным кодексом Российской Федерации, Законом города Москвы от 25 июня 2008 г. № 28 «Градостроительный кодекс города Москвы», постановлениями Правительства Москвы от 7 апреля 2009 г. № 270-ПП «О создании Городской комиссии по вопросам градостроительства, землепользования и застройки при Правительстве Москвы и об утверждении положений о Городской и окружной комиссиях по вопросам градостроительства, землепользования и застройки при Правительстве Москвы», от 22 марта 2022 г. № 438-ПП «О реализации положений пункта 2 статьи 7 Федерального закона от 14 марта 2022 г. № 58-ФЗ «О внесении изменений в отдельные законодательные акты Российской Федерации» **Правительство Москвы постановляет:**

1. Внести изменения в постановление Правительства Москвы от 28 марта 2017 г. № 120-ПП «Об утверждении правил землепользования и застройки города Москвы»:

1.1. Карту градостроительного зонирования «Границы территориальных зон и виды разрешенного использования земельных участков и объектов капитального строительства. Северный административный округ города Москвы» раздела 1 книги 3 территориальной части правил землепользования и застройки приложения к постановлению дополнить изображением территориальной зоны согласно приложению 1 к настоящему постановлению.

1.2. Карту градостроительного зонирования «Границы территориальных зон, подзон территориальных зон и предельные параметры разрешенного строительства, реконструкции объектов капитального строительства. Северный административный округ города Москвы» раздела 1 книги 3 территориальной части правил землепользования и застройки приложения к постановлению дополнить изображением территориальной зоны согласно приложению 2 к настоящему постановлению.

1.3. Раздел 2 книги 3 территориальной части правил землепользования и застройки приложения к постановлению дополнить подразделом в редакции согласно приложению 3 к настоящему постановлению.

1.4. Изображение территории на карте градостроительного зонирования «Территории, в границах которых предусматривается осуществление деятельности по комплексному развитию территории» раздела 1 книги 14 территориальной части правил землепользования и застройки приложения к постановлению изложить в редакции согласно приложению 4 к настоящему постановлению.

2. Контроль за выполнением настоящего постановления возложить на заместителя Мэра Москвы в Правительстве Москвы по вопросам градостроительной политики и строительства Бочкарева А.Ю.

Мэр Москвы **С.С.Собянин**

**Приложение 1**  
к постановлению Правительства Москвы  
от 9 августа 2022 г. № 1756-ПП

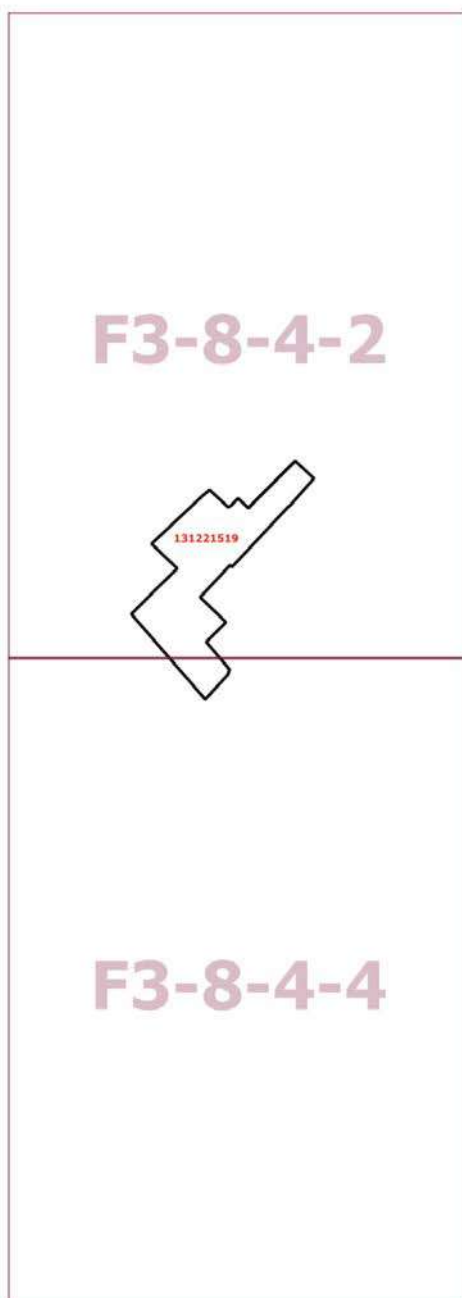
**Внесение изменения в приложение к постановлению Правительства Москвы  
от 28 марта 2017 г. № 120-ПП**

Книга 3

Карта градостроительного зонирования

Границы территориальных зон и виды разрешенного использования земельных  
участков и объектов капитального строительства

Северный административный округ города Москвы



**Приложение 2**

к постановлению Правительства Москвы  
от 9 августа 2022 г. № 1756-ПП

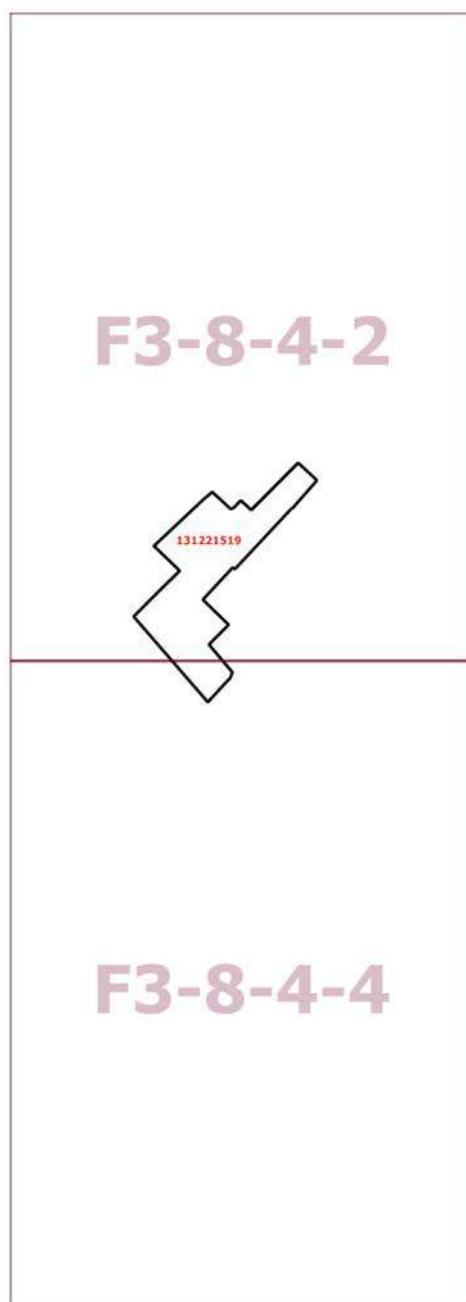
**Внесение изменения в приложение к постановлению Правительства Москвы  
от 28 марта 2017 г. № 120-ПП**

Книга 3

Карта градостроительного зонирования

Границы территориальных зон, подзон территориальных зон и предельные параметры  
разрешенного строительства, реконструкции объектов капитального строительства

Северный административный округ города Москвы





## Приложение 3

к постановлению Правительства Москвы  
от 9 августа 2022 г. № 1756-ПП

**Внесение изменения в приложение к постановлению Правительства Москвы  
от 28 марта 2017 г. № 120-ПП**

Книга 3

Северный административный округ города Москвы

Пункт 677

Территориальная зона	131221519
Основные виды разрешенного использования	2.6. Многоэтажная жилая застройка (высотная застройка). 2.7. Обслуживание жилой застройки. 2.7.1. Хранение автотранспорта. 4.5. Банковская и страховая деятельность. 4.9. Служебные гаражи. 12.0.1. Улично-дорожная сеть
Условно разрешенные виды использования	
Вспомогательные виды	
Максимальный процент застройки (%)	Не установлен
Высота застройки (м)	130
Плотность застройки (тыс. кв.м/га)	Не установлена
Минимальные и (или) максимальные размеры земельных участков (га)	
Иные показатели	Суммарная поэтажная площадь объекта в габаритах наружных стен – 40 667 кв.м, в том числе: – жилая – 38 867 кв.м; – нежилая – 1 800 кв.м

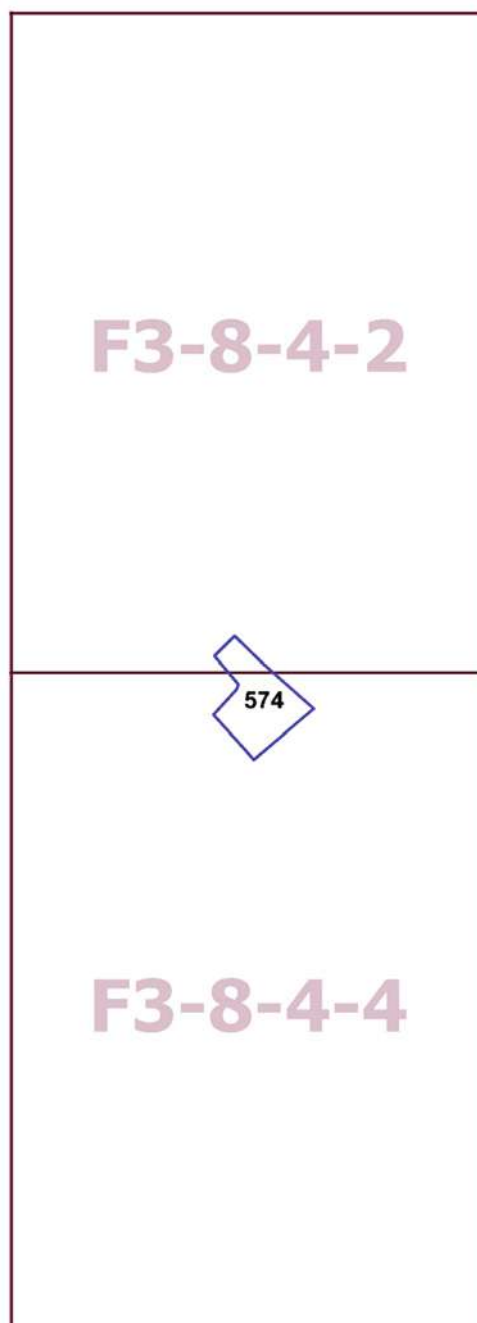
**Приложение 4**  
к постановлению Правительства Москвы  
от 9 августа 2022 г. № 1756-ПП

**Внесение изменения в приложение к постановлению Правительства Москвы  
от 28 марта 2017 г. № 120-ПП**


Книга 14

Карта градостроительного зонирования

Территории, в границах которых предусматривается осуществление деятельности  
по комплексному развитию территории



# Информация



## **Сообщение о планируемом изъятии для государственных нужд объектов недвижимого имущества, расположенных на территории линейного объекта участка улично-дорожной сети – проектируемой магистрали от Третьего транспортного кольца до Огородного проезда и прилегающей улично-дорожной сети**

Цель изъятия для государственных нужд объектов недвижимого имущества – освобождение на территории линейного объекта участка улично-дорожной сети – проектируемой магистрали от Третьего транспортного кольца до Огородного проезда и прилегающей улично-дорожной сети.

Границы зон планируемого размещения линейных объектов на территории линейного объекта участка улично-дорожной сети – проектируемой магистрали от Третьего транспортного кольца до Огородного проезда и прилегающей улично-дорожной сети утверждены постановлением Правительства Москвы от 29.07.2022 № 1625-ПП.

Изъятие и предоставление компенсации за изымаемые объекты недвижимого имущества будут происходить в рамках действующего законодательства в соответствии со статьями 49, 56.5, 56.8 Земельного кодекса Российской Федерации, статьями 279 и 281 Гражданского кодекса Российской Федерации, статьями 9–11 и 28 Федерального закона от 05.04.2013 № 43-ФЗ «Об особенностях регулирования отдельных правоотношений в связи с присоединением к субъекту Российской Федерации – городу федерального значения Москве территорий и о внесении изменений в отдельные законодательные акты Российской Федерации».

Границы зон планируемого размещения вышеуказанных объектов прилагаются.

Заинтересованные лица могут получить информацию о предполагаемом изъятии земельных участков и (или) иных объектов недвижимого имущества для государственных нужд по телефону:

8 (495) 957-75-00 доб. 36-705, 55-381, 55-463.

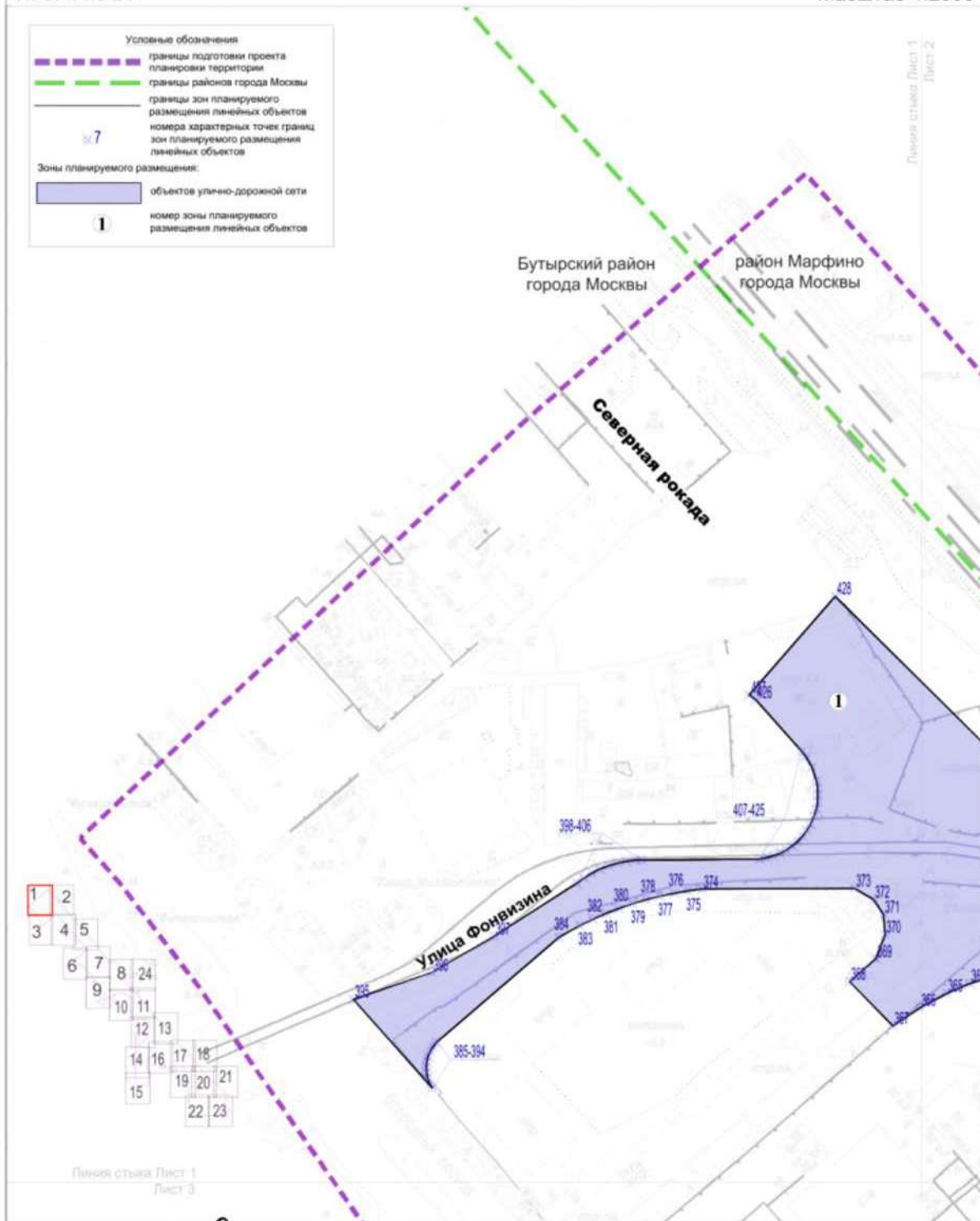
Правообладатели подлежащих изъятию объектов недвижимого имущества, права которых не зарегистрированы, могут подать заявления об учете прав на объекты недвижимого имущества с приложением копий документов, подтверждающих права на указанные объекты недвижимого имущества. Такие заявления могут быть направлены заказным письмом с уведомлением о вручении в Департамент городского имущества города Москвы на имя заместителя руководителя Прусакову Наталию Васильевну по адресу: 125993, г. Москва, 1-й Красногвардейский проезд, д. 21, стр. 1.

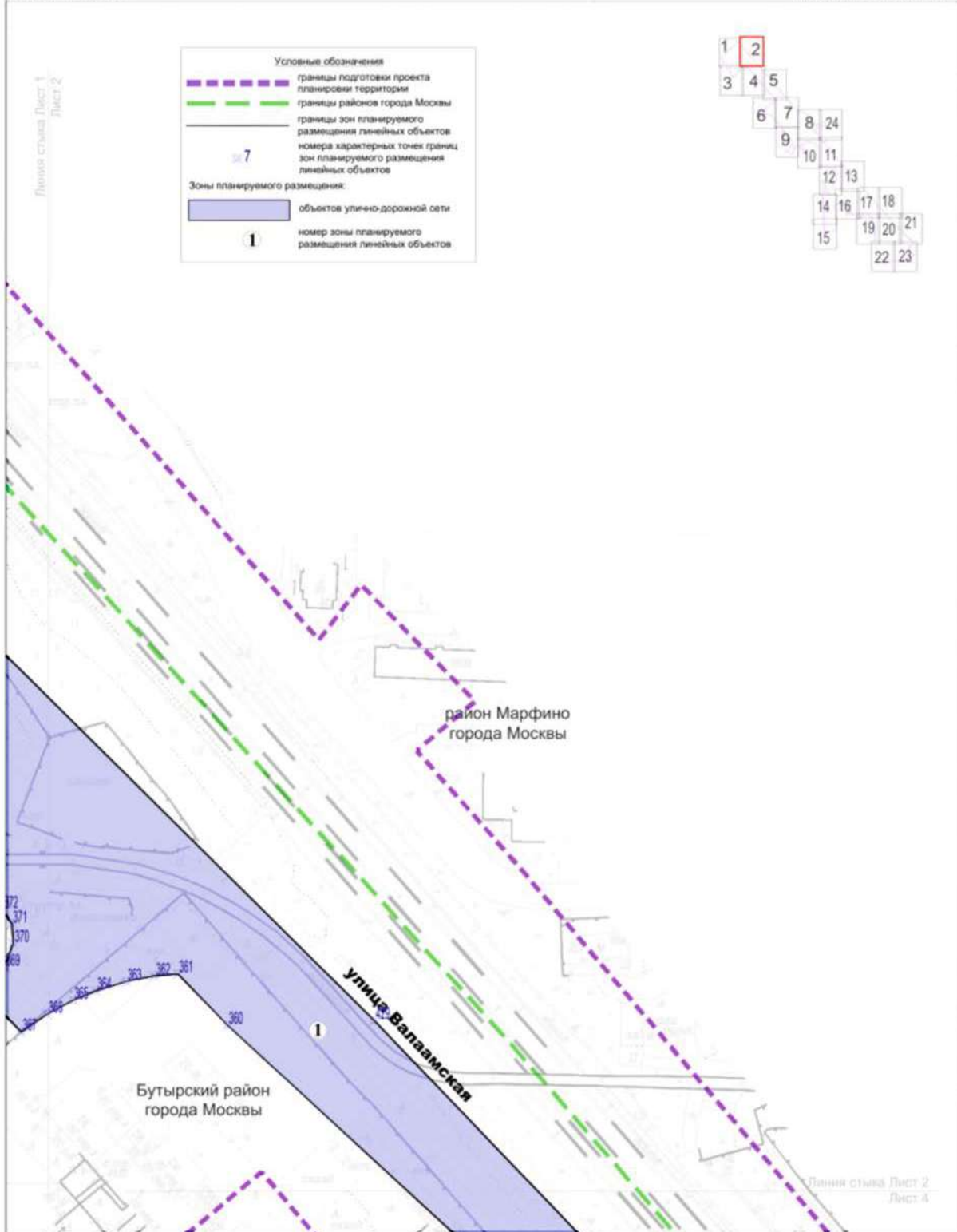
## 1.2. Чертеж границ зон планируемого размещения линейных объектов

Бутырский район города Москвы  
район Марфино города Москвы

Лист 1 из 24

Масштаб 1:2000



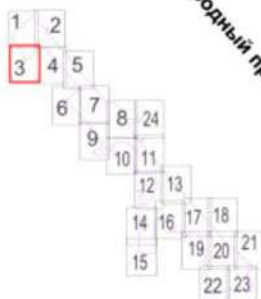


Бутырский район города Москвы

Лист 3 из 24

Масштаб 1:2000

Линия стыка Лист 1  
Лист 3



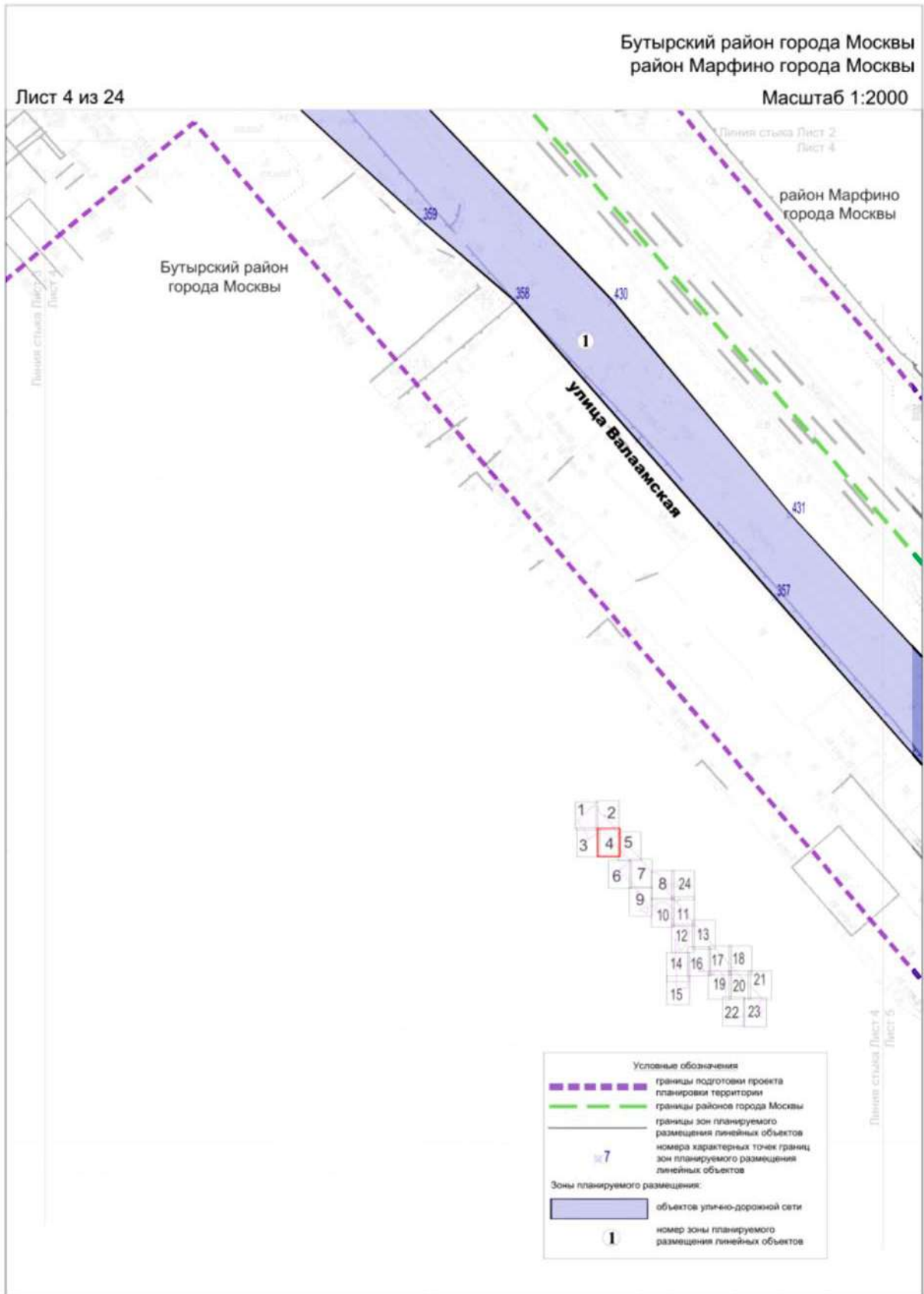
Огородный проезд

Бутырский район  
города Москвы

Линия стыка Лист 3  
Лист 4

Условные обозначения

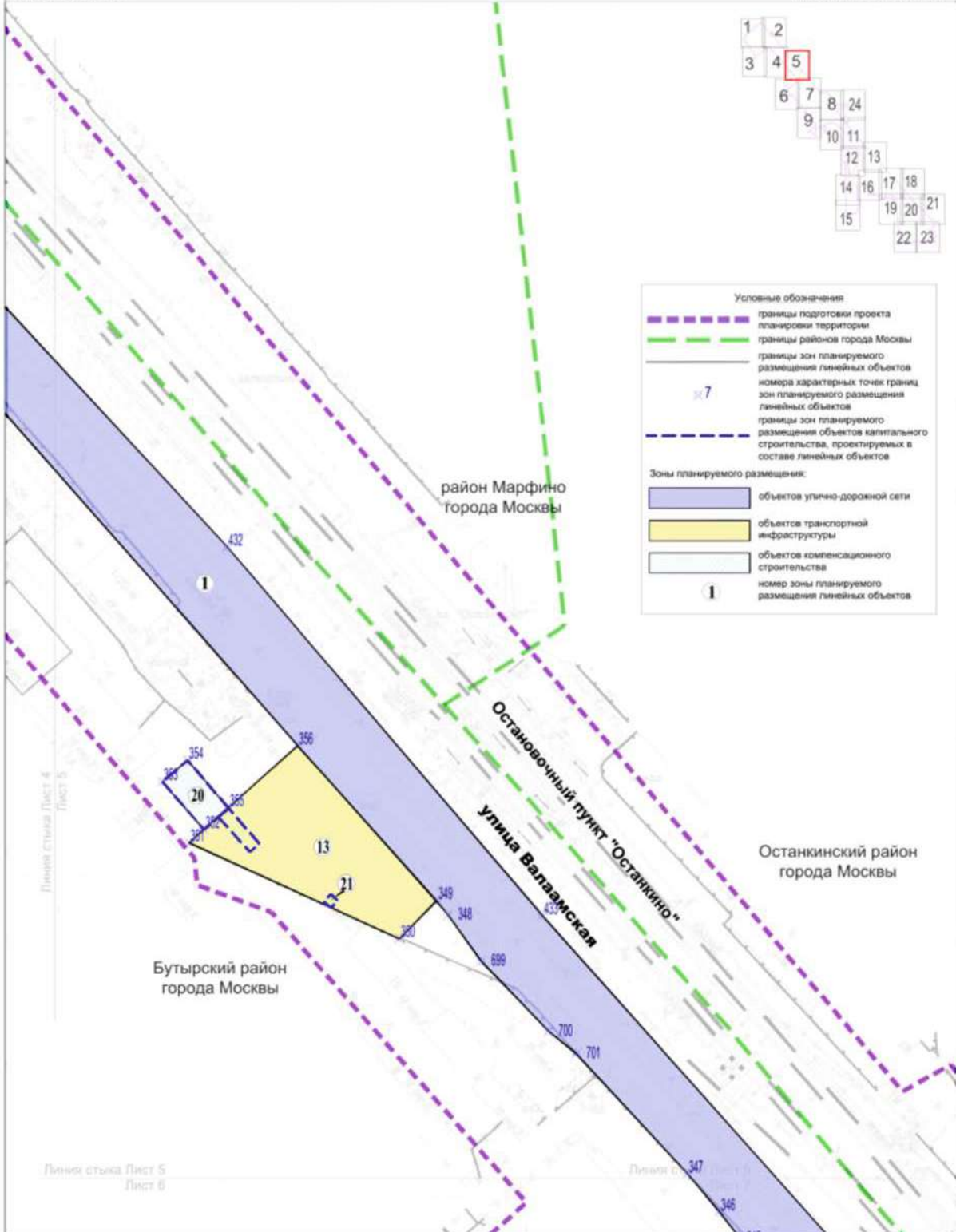
--- границы подготовки проекта планировки территории



Останкинский район города Москвы  
 Бутырский район города Москвы  
 район Марфино города Москвы

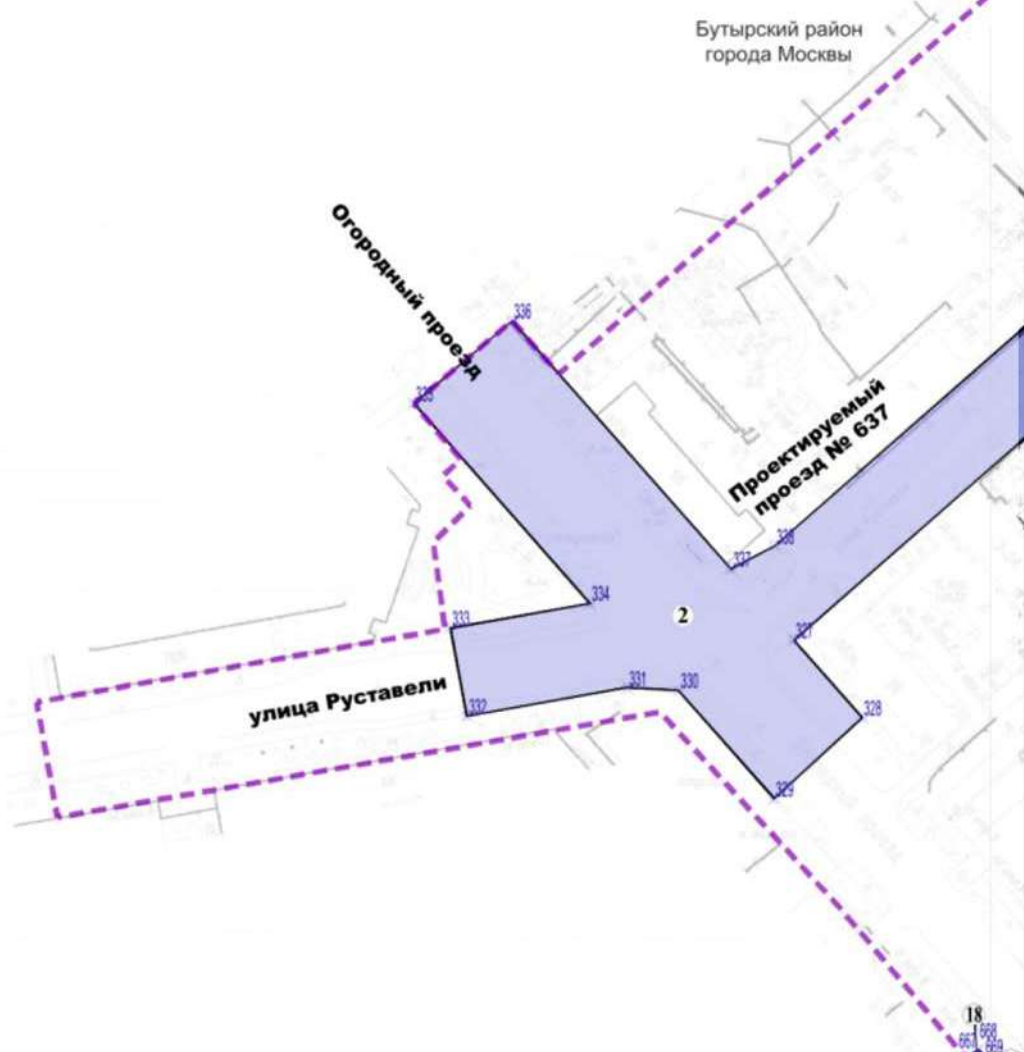
Масштаб 1:2000

Лист 5 из 24





Линия стыка Лист 5  
Лист 6



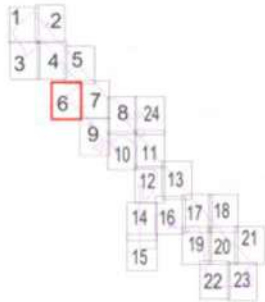
**Условные обозначения**

- границы подготовки проекта
- границы территории
- границы зон планируемого размещения линейных объектов
- номера характерных точек границ зон планируемого размещения линейных объектов

**Зоны планируемого размещения:**

- объектов улично-дорожной сети
- наземных объектов метрополитена, в том числе с подземными частями

**2** номер зоны планируемого размещения линейных объектов

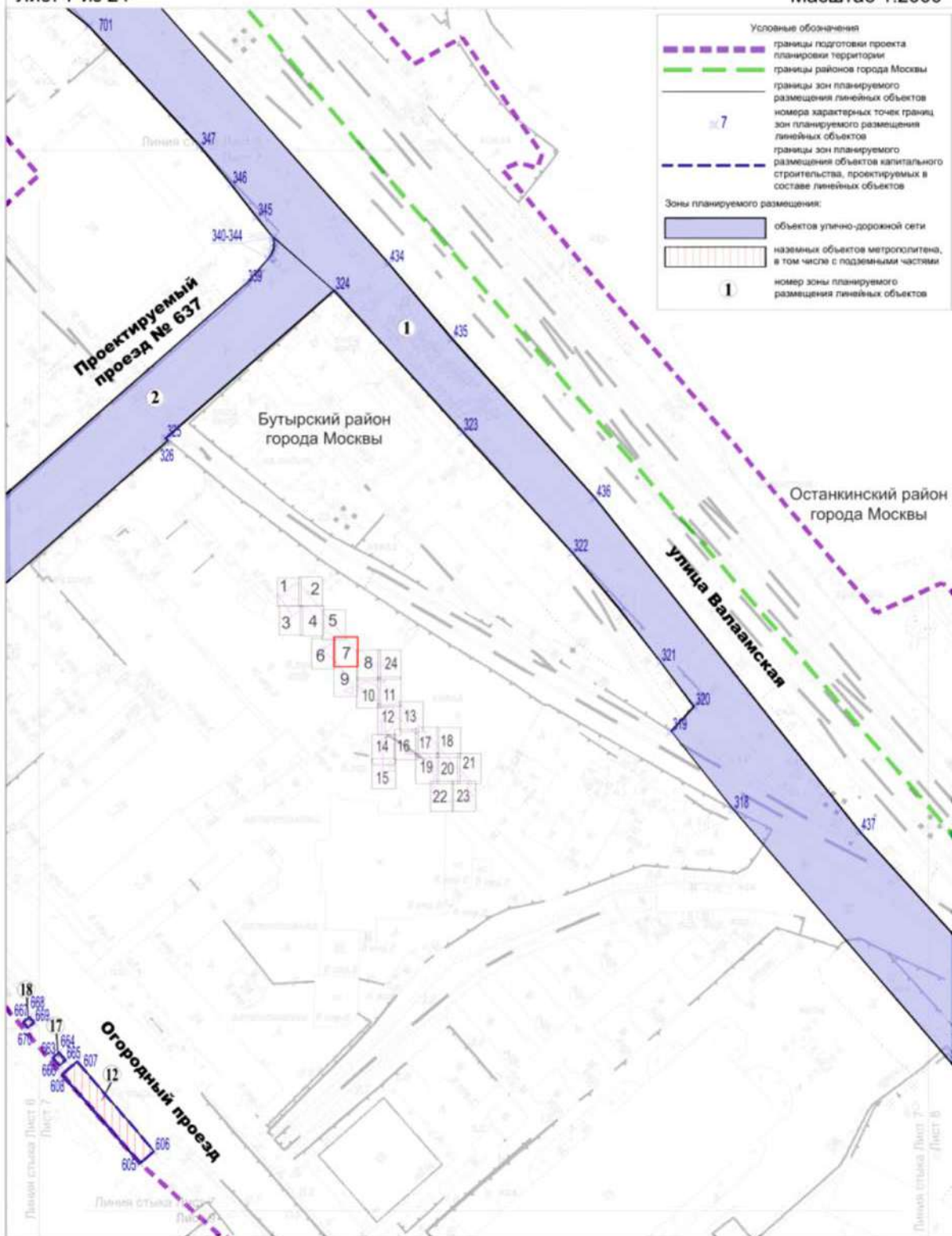


Линия стыка Лист 6  
Лист 7

Останкинский район города Москвы  
Бутырский район города Москвы

Масштаб 1:2000

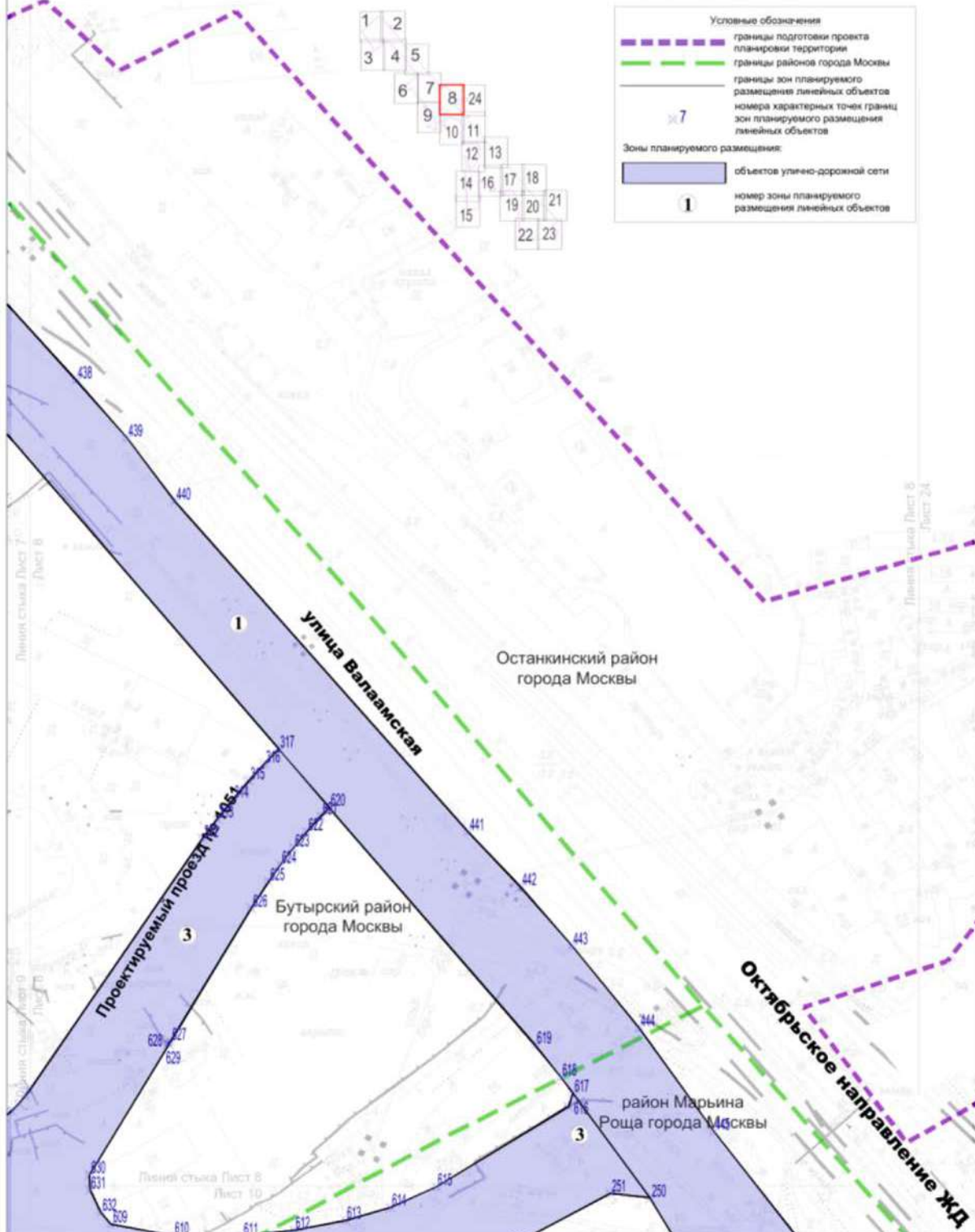
Лист 7 из 24

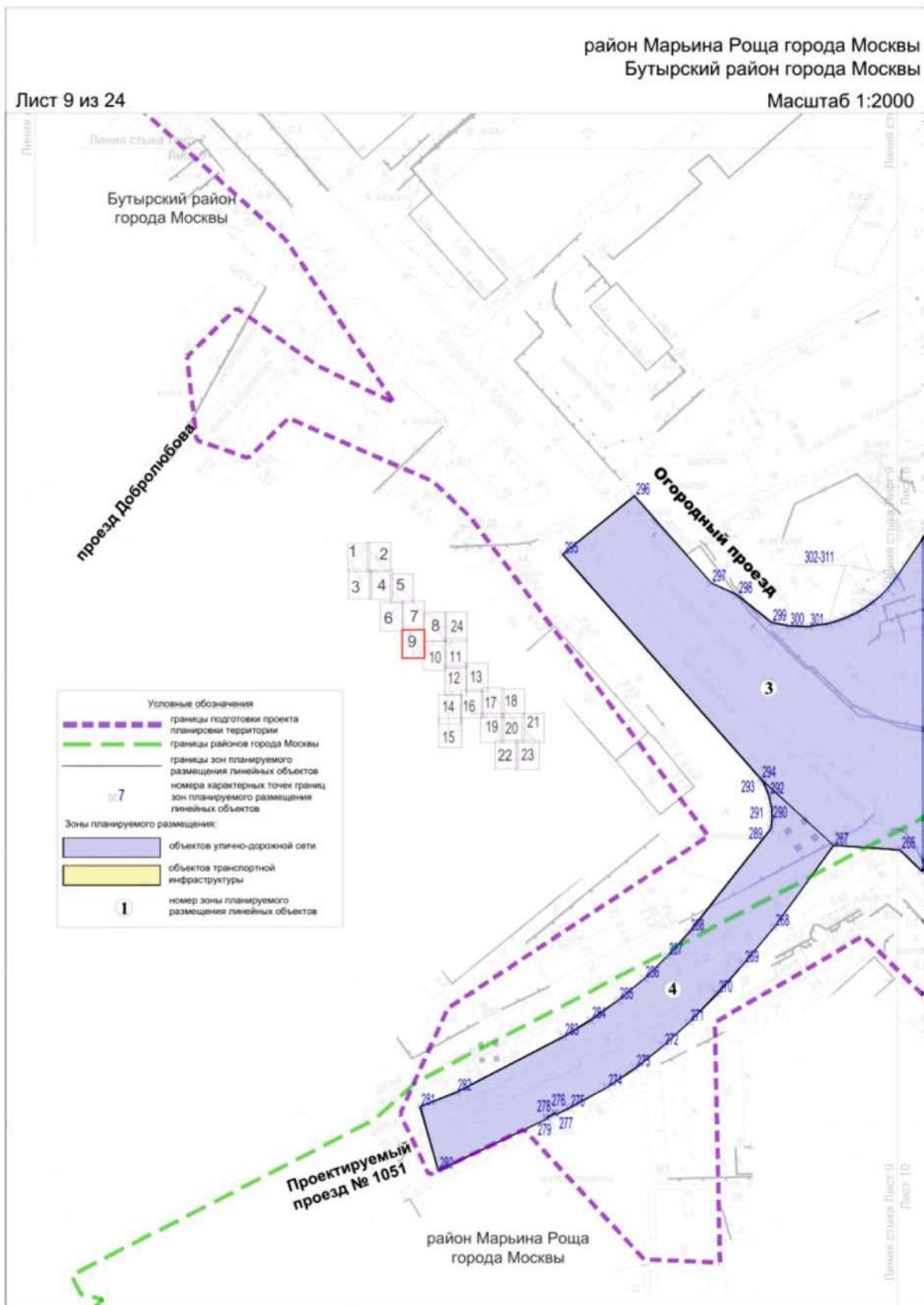


район Марьино Роща города Москвы  
 Останкинский район города Москвы  
 Бутырский район города Москвы

Лист 8 из 24

Масштаб 1:2000

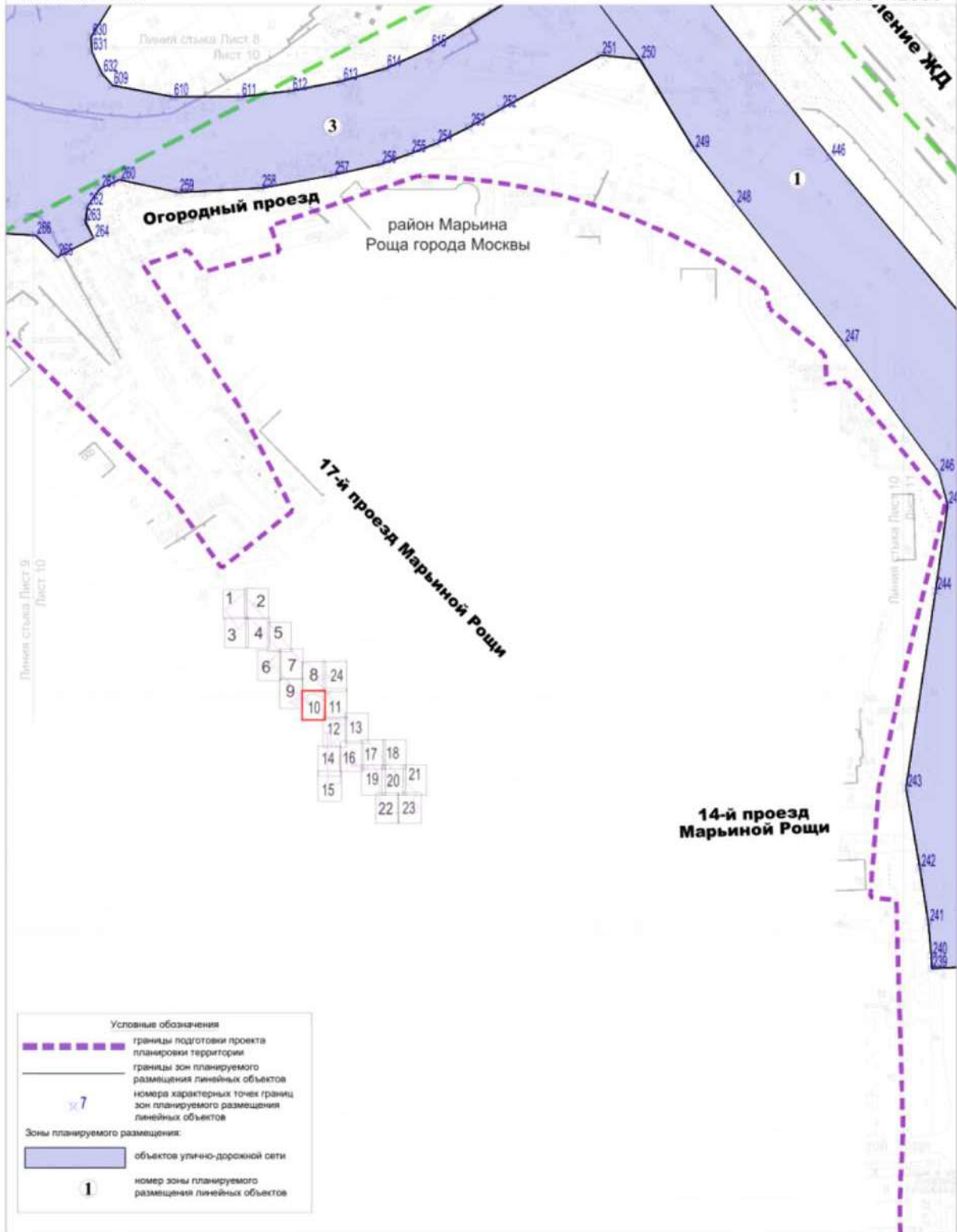


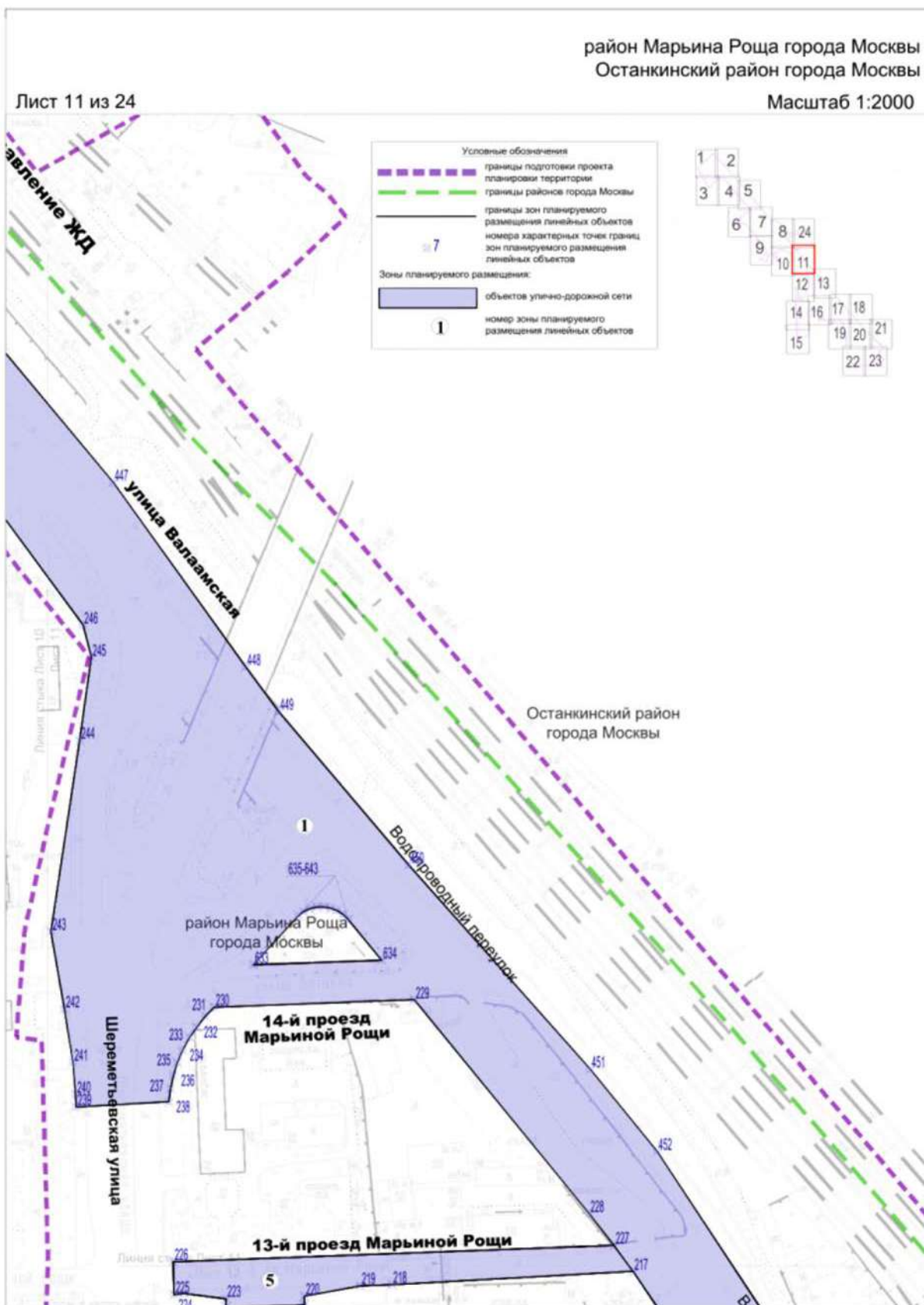


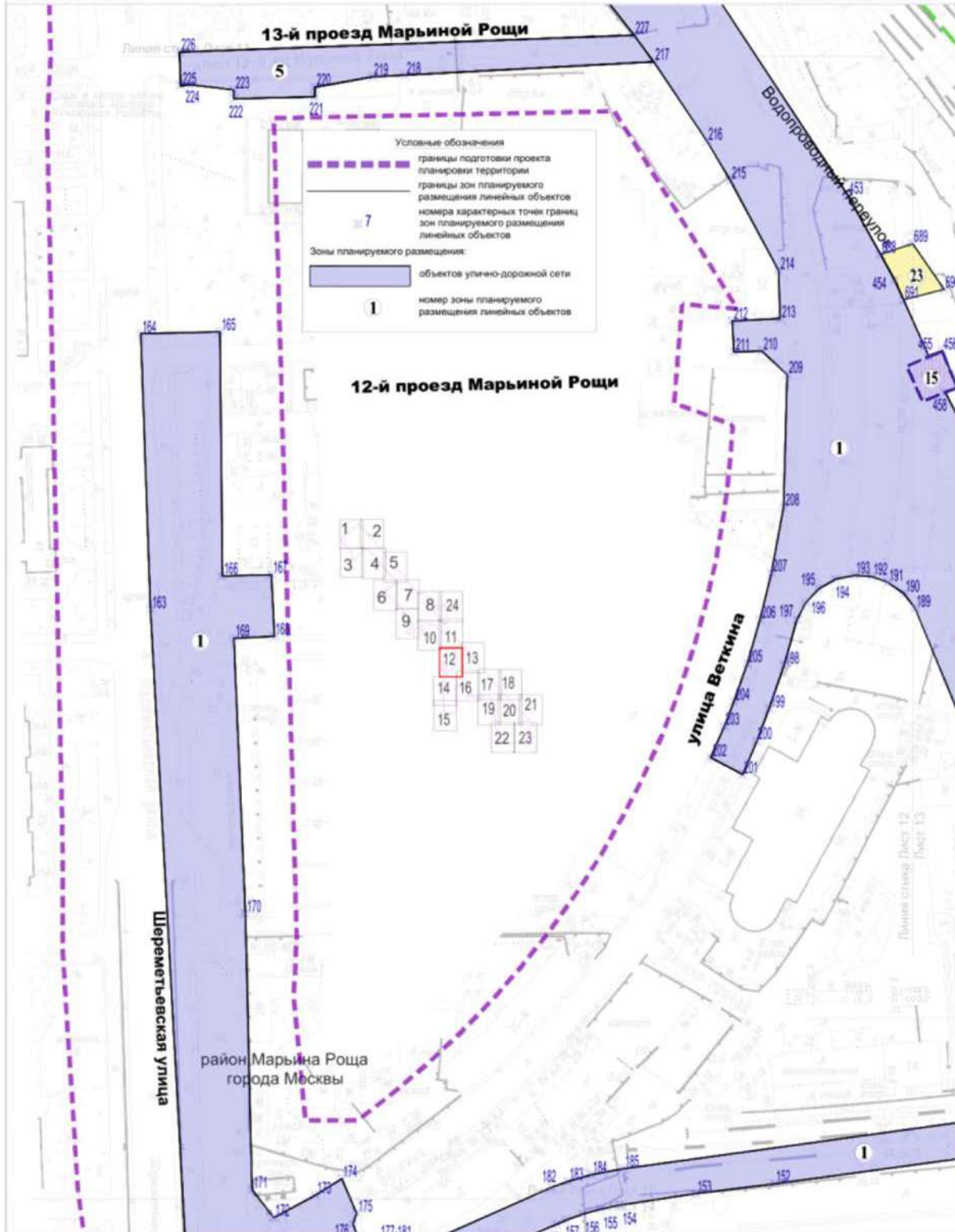
район Марьино Роща города Москвы

Лист 10 из 24

Масштаб 1:2000



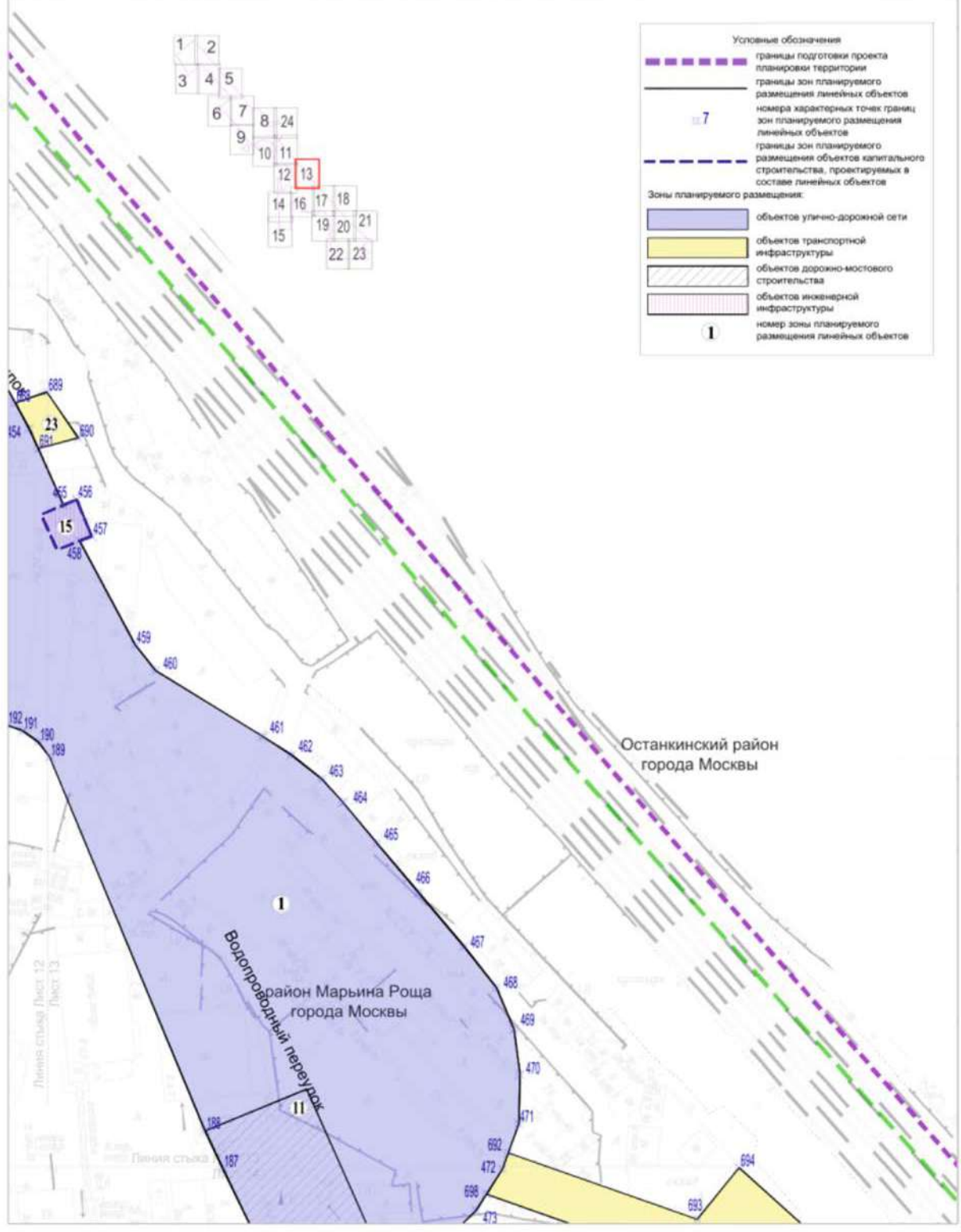




район Марьино Роцца города Москвы  
Останкинский район города Москвы

Лист 13 из 24

Масштаб 1:2000

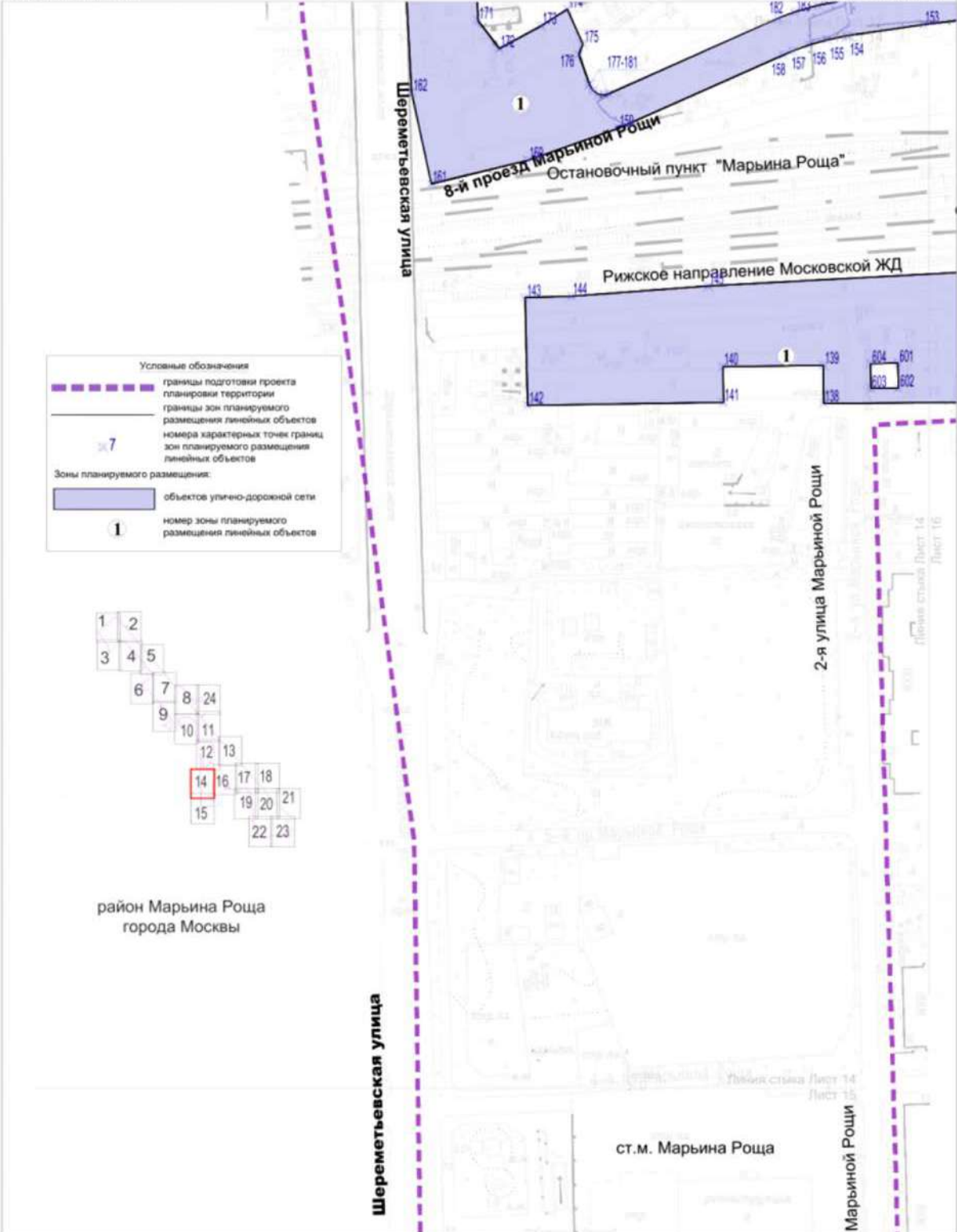


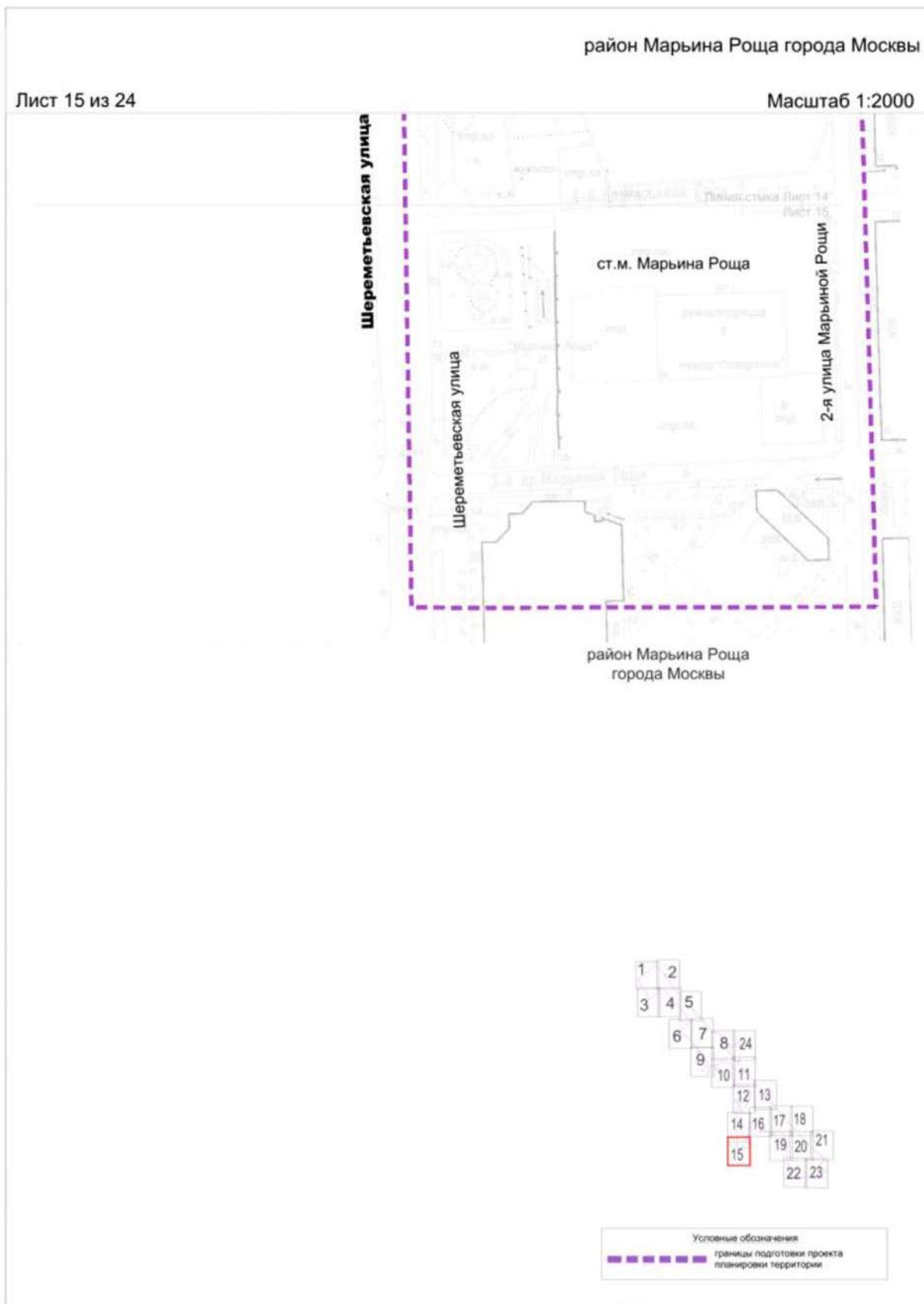


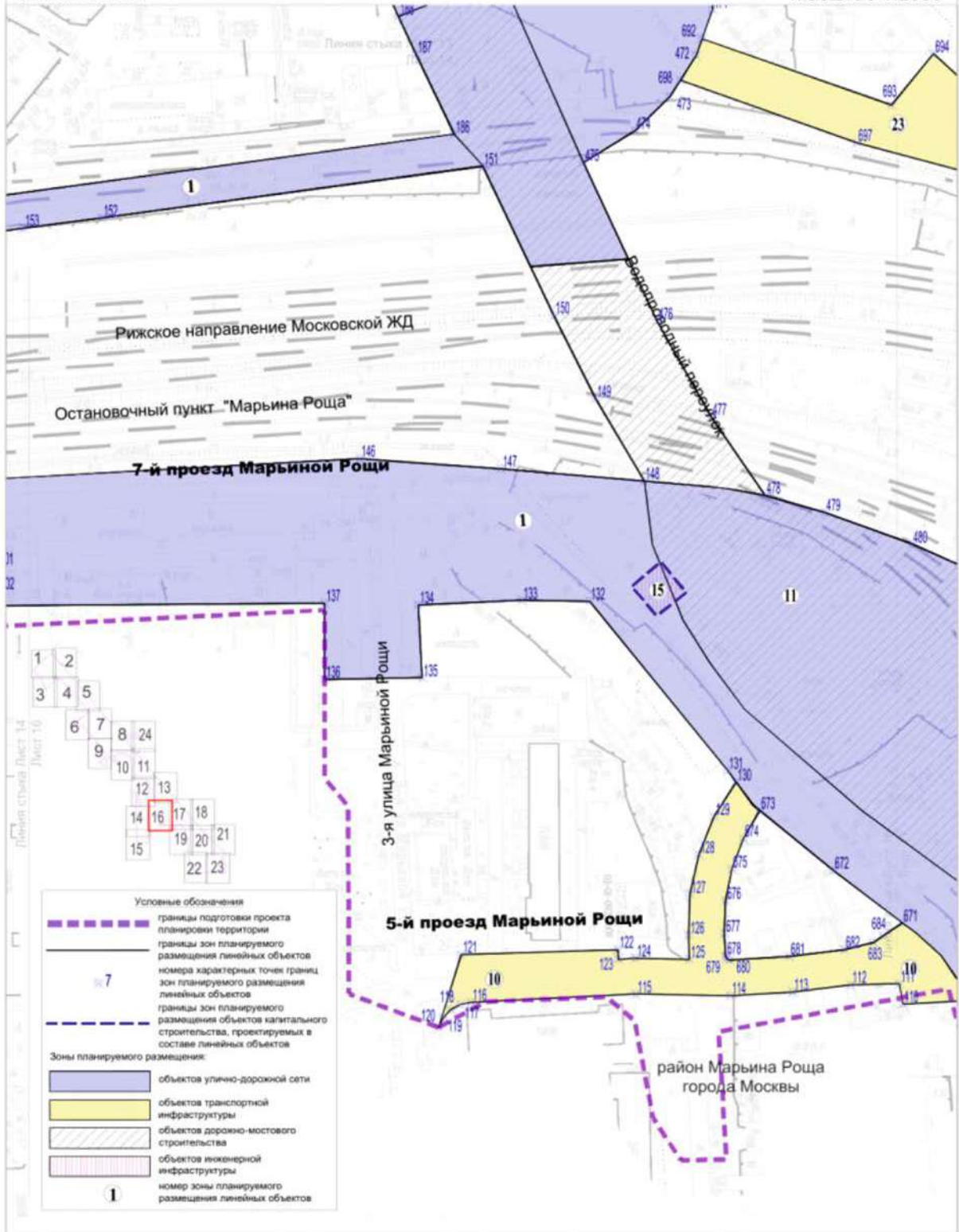
район Марьино Роща города Москвы

Лист 14 из 24

Масштаб 1:2000







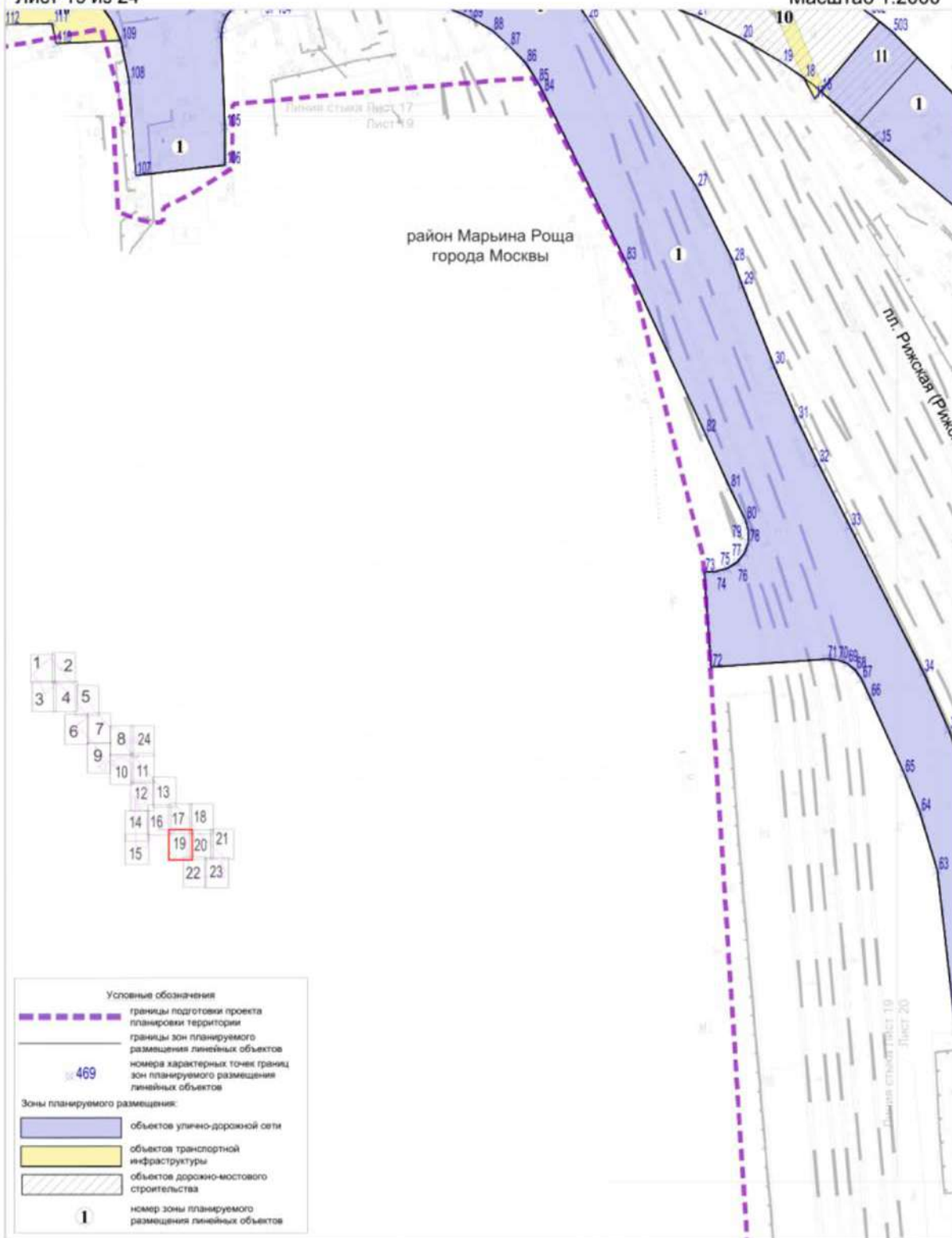




район Марьино Роща города Москвы

Лист 19 из 24

Масштаб 1:2000








Мещанский район города Москвы




Лист 21 из 24

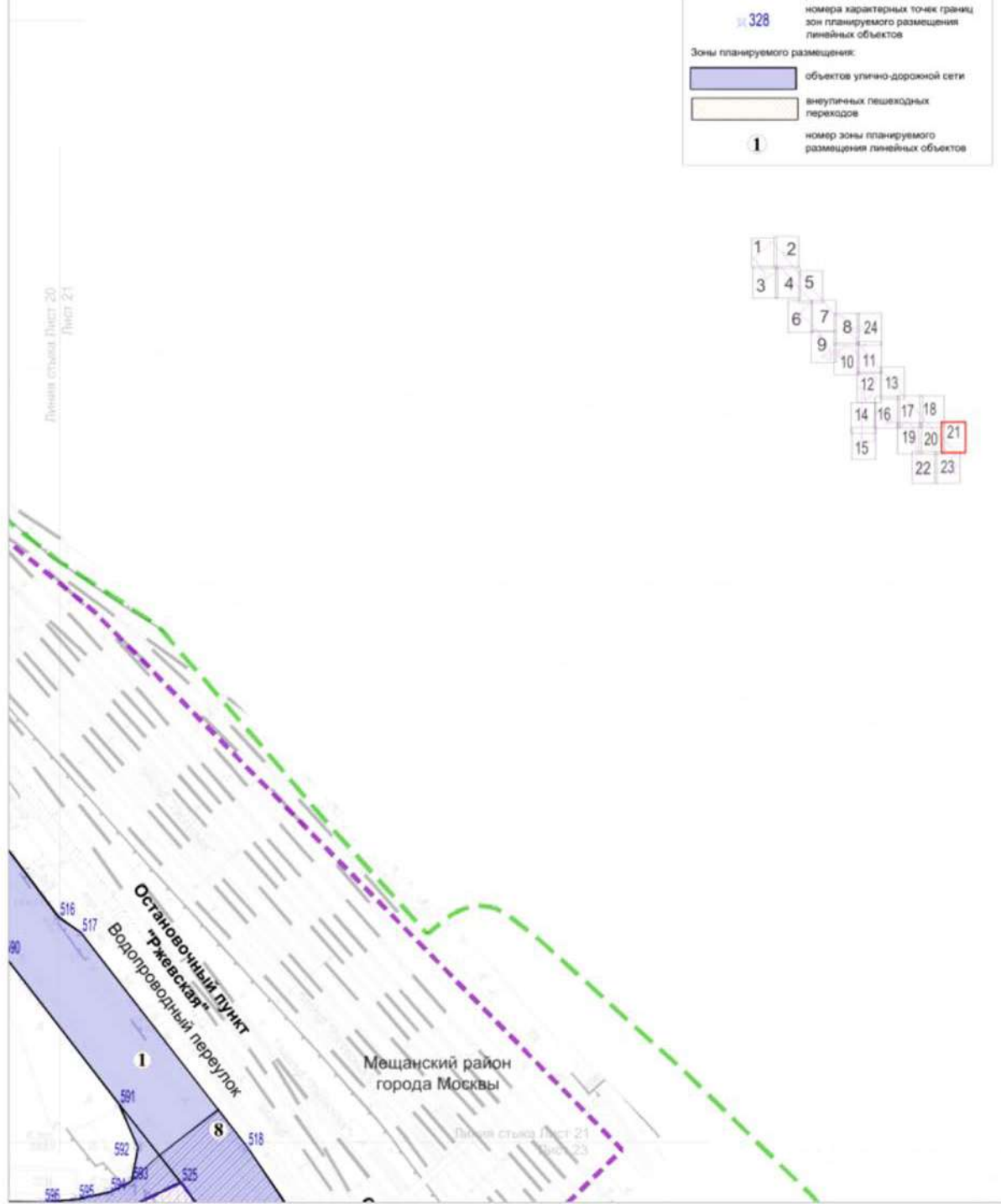
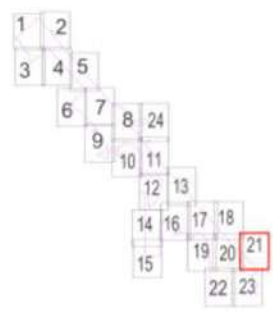
Масштаб 1:2000

**Условные обозначения**

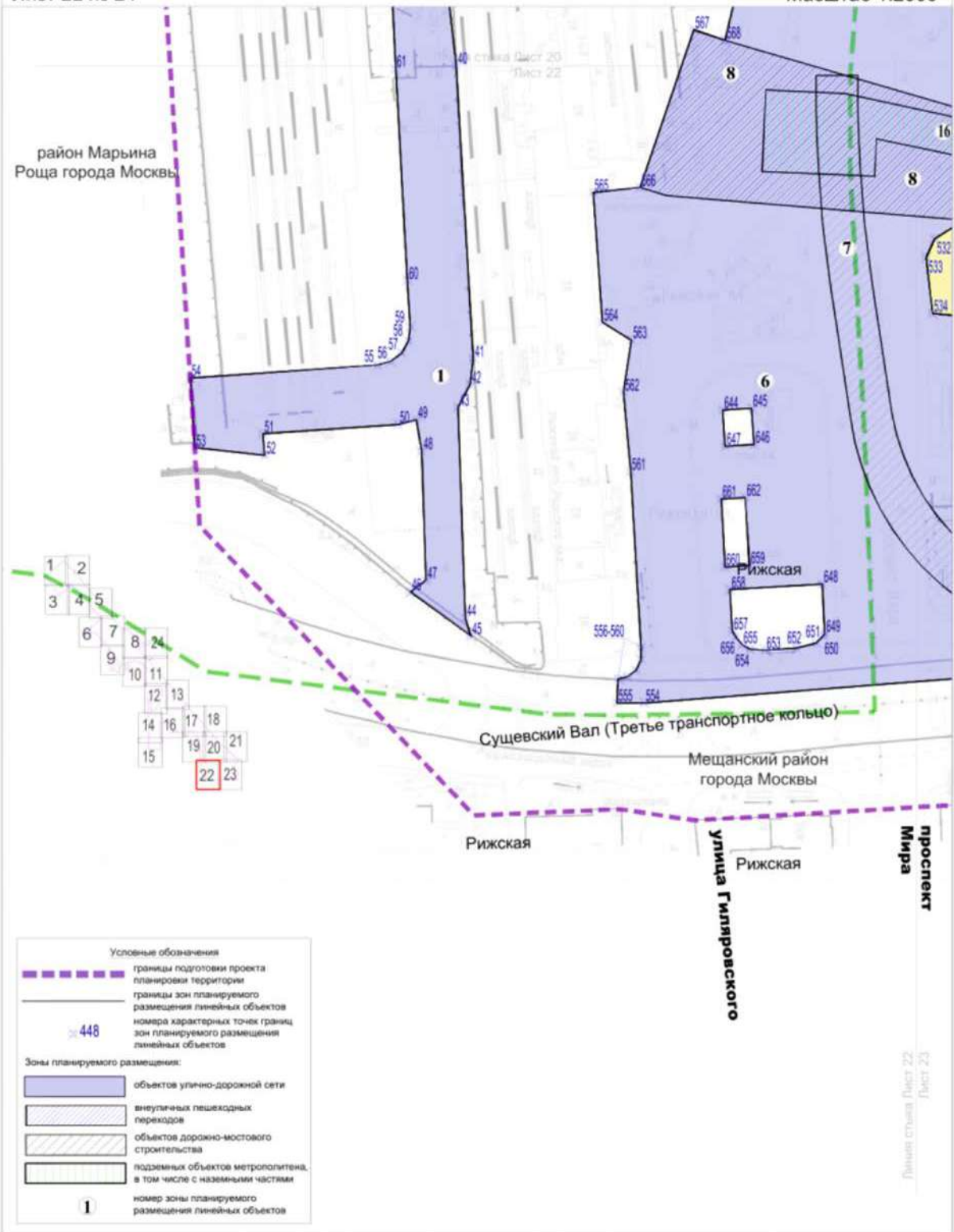
-  границы подготовки проекта планировки территории
-  границы зон планируемого размещения линейных объектов
-  номера характерных точек границ зон планируемого размещения линейных объектов

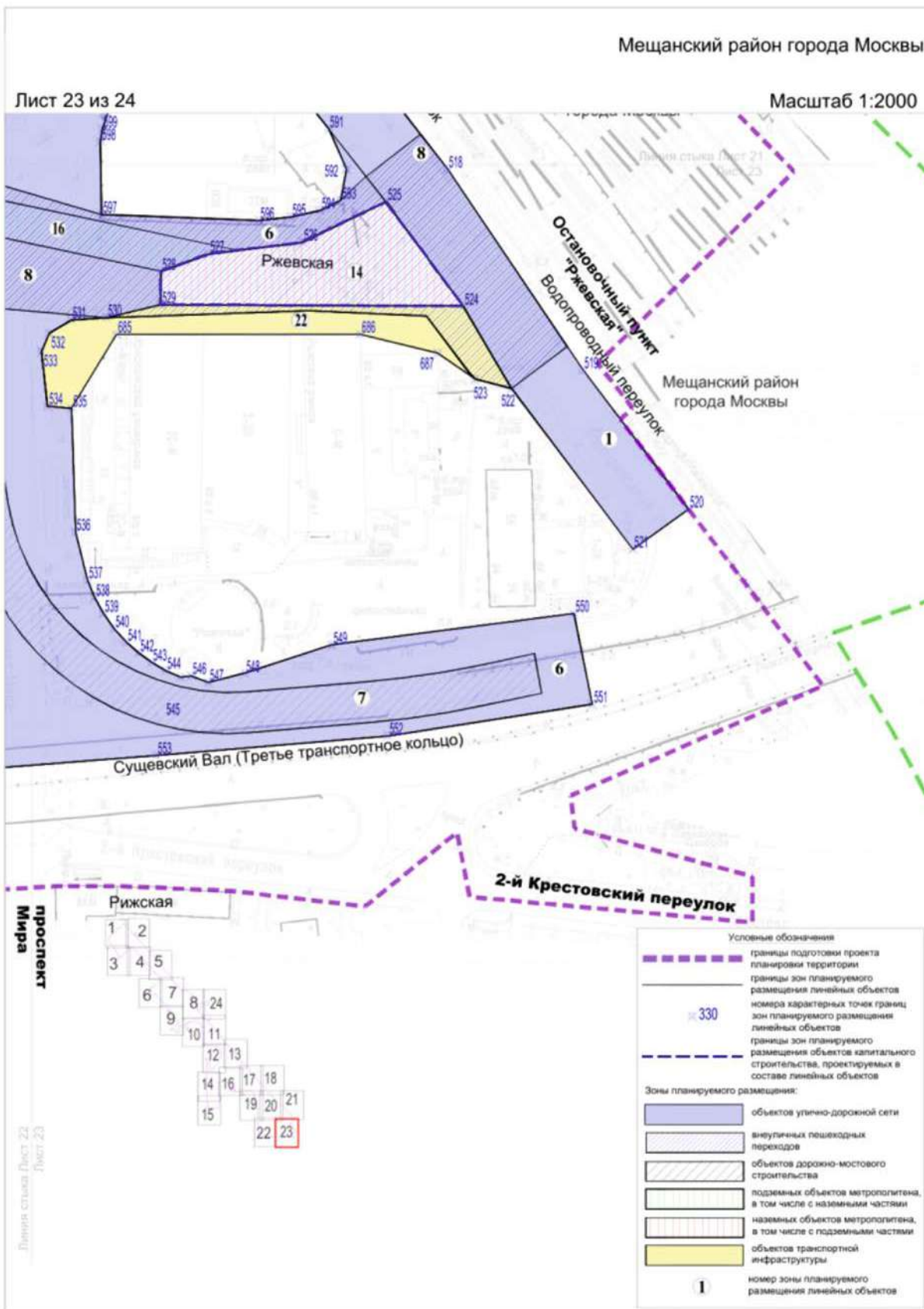
**Зоны планируемого размещения:**

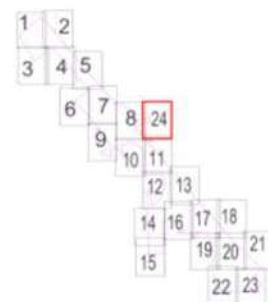
-  объектов улично-дорожной сети
-  внеуличных пешеходных переходов
-  номер зоны планируемого размещения линейных объектов











Условные обозначения  
----- границы подготовки проекта  
----- границы планировки территории

## **Сообщение о планируемом изъятии для государственных нужд объектов недвижимого имущества, расположенных в границах зон планируемого размещения линейного объекта – участка улично-дорожной сети для обслуживания горнолыжного склона в поселении Щаповское города Москвы**

Цель изъятия для государственных нужд объектов недвижимого имущества – освобождение территорий границах зон планируемого размещения линейного объекта – участка улично-дорожной сети для обслуживания горнолыжного склона в поселении Щаповское города Москвы.

Границы зон планируемого размещения линейного объекта – участка улично-дорожной сети для обслуживания горнолыжного склона в поселении Щаповское города Москвы утверждены постановлением Правительства Москвы от 02.08.2022 № 1638-ПП.

Изъятие и предоставление компенсации за изымаемые объекты недвижимого имущества будут происходить в рамках действующего законодательства в соответствии со статьями 49, 56.5, 56.8 Земельного кодекса Российской Федерации, статьями 279 и 281 Гражданского кодекса Российской Федерации, статьями 9–11 и 28 Федерального закона от 05.04.2013 № 43-ФЗ «Об особенностях регулирования отдельных правоотношений в связи с присоединением к субъекту Российской Федерации – городу федерального значения Москве территорий и о внесении изменений в отдельные законодательные акты Российской Федерации».

Границы зон планируемого размещения вышеуказанных объектов прилагаются.

Заинтересованные лица могут получить информацию о предполагаемом изъятии земельных участков и (или) иных объектов недвижимого имущества для государственных нужд по телефону:

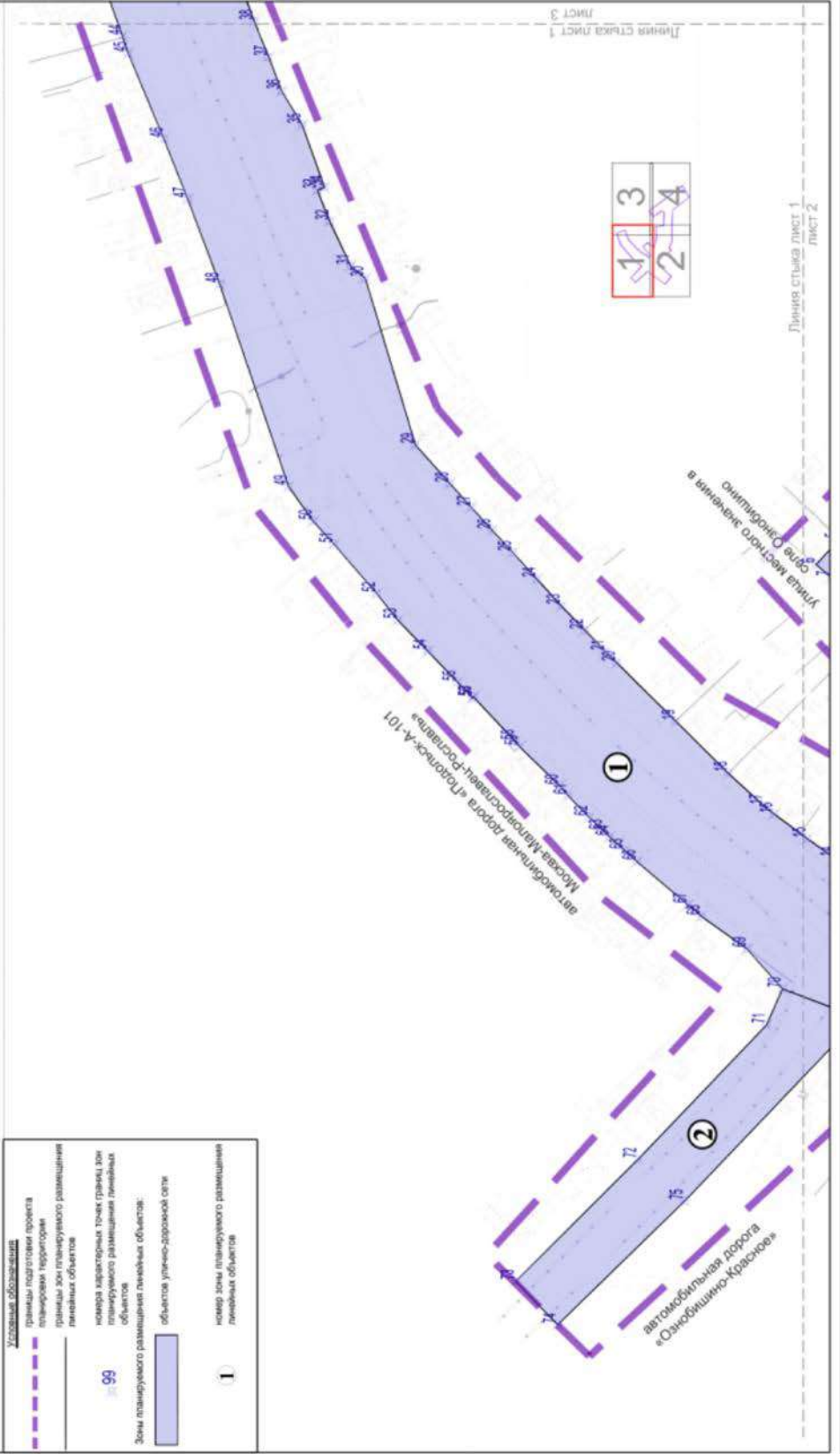
8 (495) 957-75-00 доб. 36-705, 55-381, 55-463.

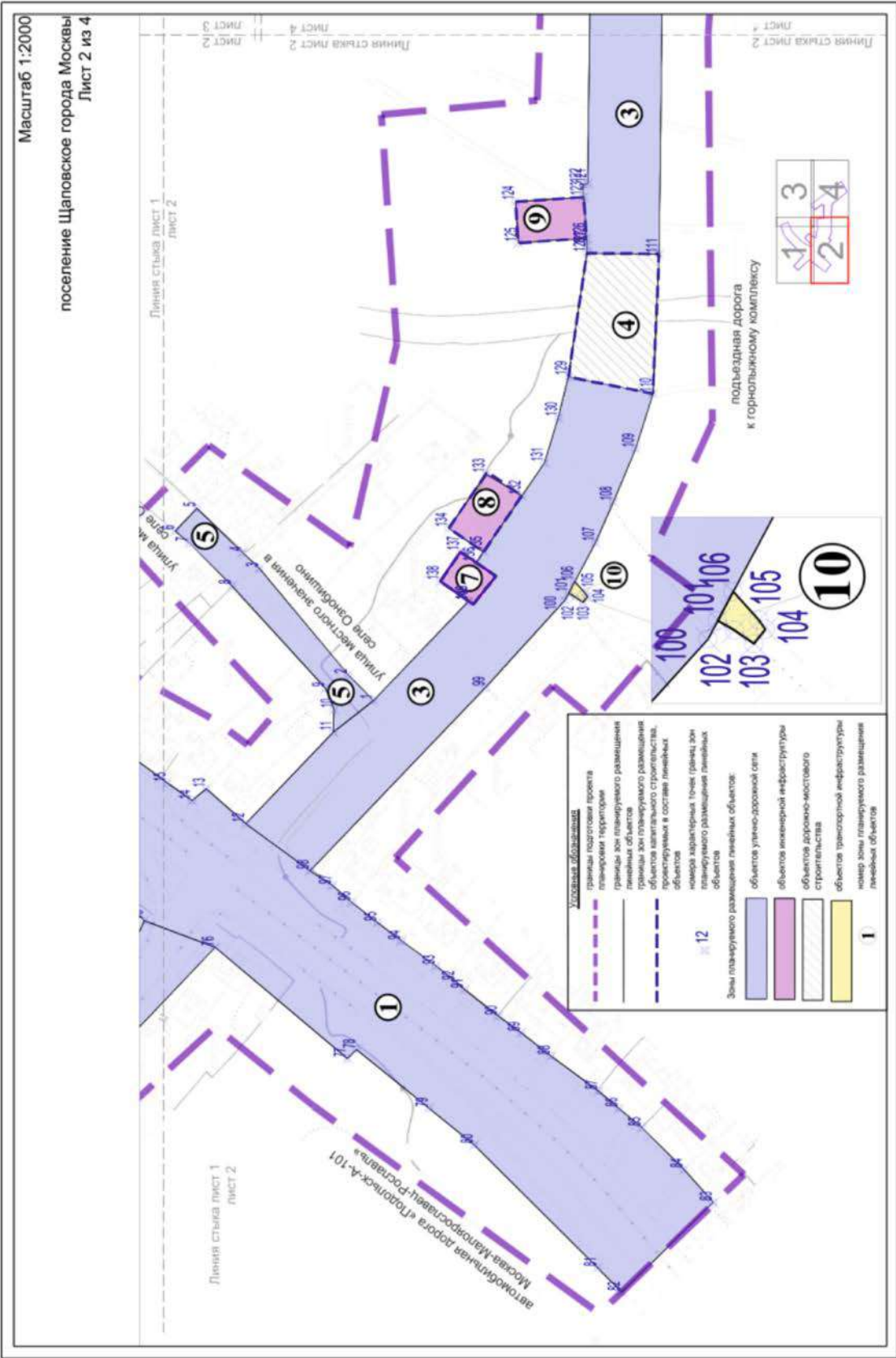
Правообладатели подлежащих изъятию объектов недвижимого имущества, права которых не зарегистрированы, могут подать заявления об учете прав на объекты недвижимого имущества с приложением копий документов, подтверждающих права на указанные объекты недвижимого имущества. Такие заявления могут быть направлены заказным письмом с уведомлением о вручении в Департамент городского имущества города Москвы на имя заместителя руководителя Прусакову Наталию Васильевну по адресу: 125993, г. Москва, 1-й Красногвардейский проезд, д. 21, стр. 1.

1.2. Чертеж границ зон планируемого размещения линейных объектов

Масштаб 1:2000

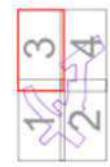
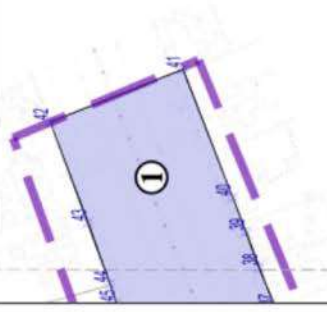
поселение Щаповское города Москвы  
Лист 1 из 4





Масштаб 1:2000  
поселение Щаповское города Москвы  
Лист 3 из 4

<b>Условные обозначения</b>	
	границы подготовки проекта планировки территории
	границы зон планируемого размещения линейных объектов
	номера характерных точек границ зон планируемого размещения линейных объектов
Зоны планируемого размещения линейных объектов:	
	объекта: улично-дорожной сети
	номер зоны планируемого размещения линейных объектов



Линия стыка листов

Лист 3  
Линия стыка листов  
Лист 4





## **Сообщение о планируемом изъятии для государственных нужд объектов недвижимого имущества, расположенных в границах зон планируемого размещения линейного объекта – участка улично-дорожной сети в промзоне Руднево**

Цель изъятия для государственных нужд объектов недвижимого имущества – освобождение территорий границах зон планируемого размещения линейного объекта – участка улично-дорожной сети в промзоне Руднево.

Границы зон планируемого размещения линейного объекта – участка улично-дорожной сети в промзоне Руднево утверждены постановлением Правительства Москвы от 08.08.2022 № 1693-ПП «О внесении изменений в постановление Правительства Москвы от 1 октября 2019 г. № 1286-ПП».

Изъятие и предоставление компенсации за изымаемые объекты недвижимого имущества будут происходить в рамках действующего законодательства в соответствии со статьями 49, 56.5, 56.8 Земельного кодекса Российской Федерации, статьями 279 и 281 Гражданского кодекса Российской Федерации, статьями 9–11 и 28 Федерального закона от 05.04.2013 № 43-ФЗ «Об особенностях регулирования отдельных правоотношений в связи с присоединением к субъекту Российской Федерации – городу федерального значения Москве территорий и о внесении изменений в отдельные законодательные акты Российской Федерации».

Границы зон планируемого размещения вышеуказанных объектов прилагаются.

Заинтересованные лица могут получить информацию о предполагаемом изъятии земельных участков и (или) иных объектов недвижимого имущества для государственных нужд по телефону:

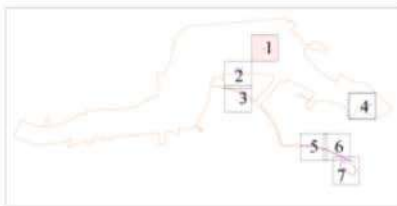
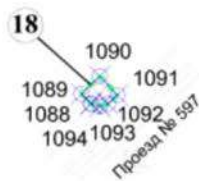
8 (495) 957-75-00 доб. 36-705, 55-381, 55-463.

Правообладатели подлежащих изъятию объектов недвижимого имущества, права которых не зарегистрированы, могут подать заявления об учете прав на объекты недвижимого имущества с приложением копий документов, подтверждающих права на указанные объекты недвижимого имущества. Такие заявления могут быть направлены заказным письмом с уведомлением о вручении в Департамент городского имущества города Москвы на имя заместителя руководителя Прусакову Наталию Васильевну по адресу: 125993, г. Москва, 1-й Красногвардейский проезд, д. 21, стр. 1.


**Приложение 2**  
к постановлению Правительства Москвы  
от 8 августа 2022 г. № 1693-ПП

Внесение изменения в приложение 1 к постановлению Правительства Москвы  
от 1 октября 2019 г. № 1286-ПП  
1.2(1). Чертеж границ зон планируемого размещения линейных объектов


Лист №1 из 7  
Район Косино-Ухтомский города Москвы  
Разработано в М 1:2000



**УСЛОВНЫЕ ОБОЗНАЧЕНИЯ:**

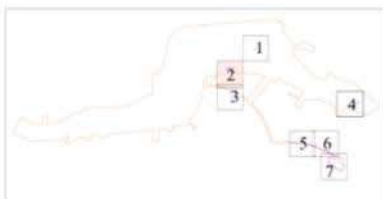
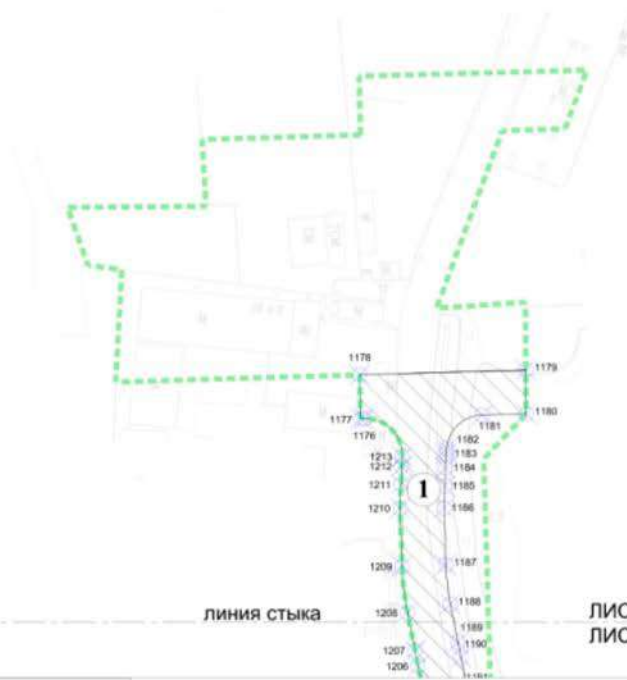
 границы внесения изменений в проект планировки территории

**Зоны ПЛАНИРУЕМОГО РАЗМЕЩЕНИЯ (строительства, реконструкции) ОБЪЕКТОВ КАПИТАЛЬНОГО СТРОИТЕЛЬСТВА УЛИЧНО-ДОРОЖНОЙ СЕТИ, в том числе:**

 зона планируемого размещения главных объектов инженерной инфраструктуры

 номер зоны (объекта)

 номера характерных точек границ зон планируемого размещения линейных объектов



**УСЛОВНЫЕ ОБОЗНАЧЕНИЯ:**

--- граница внесения изменений в проект планировки территории

Зоны планируемого размещения (строительства, реконструкции) объектов капитального строительства УЛИЧНО-ДОРОЖНОЙ СЕТИ, в том числе:

зона планируемого размещения наземных сооружений

14 номер зоны (объекта)

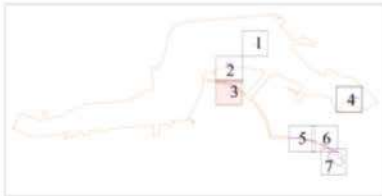
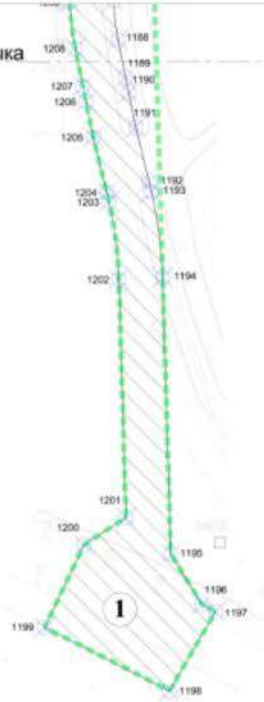
1180 номера характерных точек границ зон планируемого размещения земельных объектов

Лист №3 из 7  
 Район Некрасовка города Москвы  
 Разработано в М 1:2000

ЛИСТ 2  
 ЛИСТ 3

линия стыка

ЛИСТ 2  
 ЛИСТ 3



**УСЛОВНЫЕ ОБОЗНАЧЕНИЯ:**

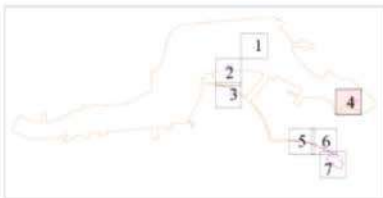
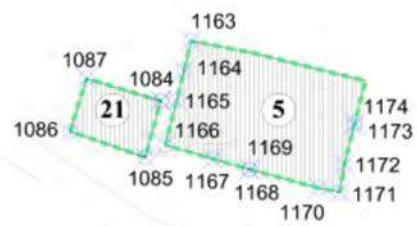
--- границы внесенных изменений в проект планировки территории

**Зоны планируемого размещения (строительства, реконструкции) объектов капитального строительства УЛИНО-ДОРОЖНОЙ СЕТИ, в том числе:**

▨ зона планируемого размещения наземных сооружений

14 номер зоны (объекта)

1180 номера характерных точек границ зон планируемого размещения линейных объектов



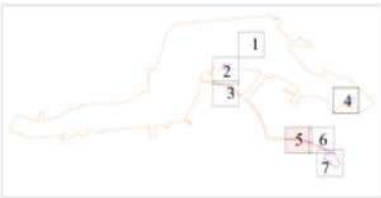
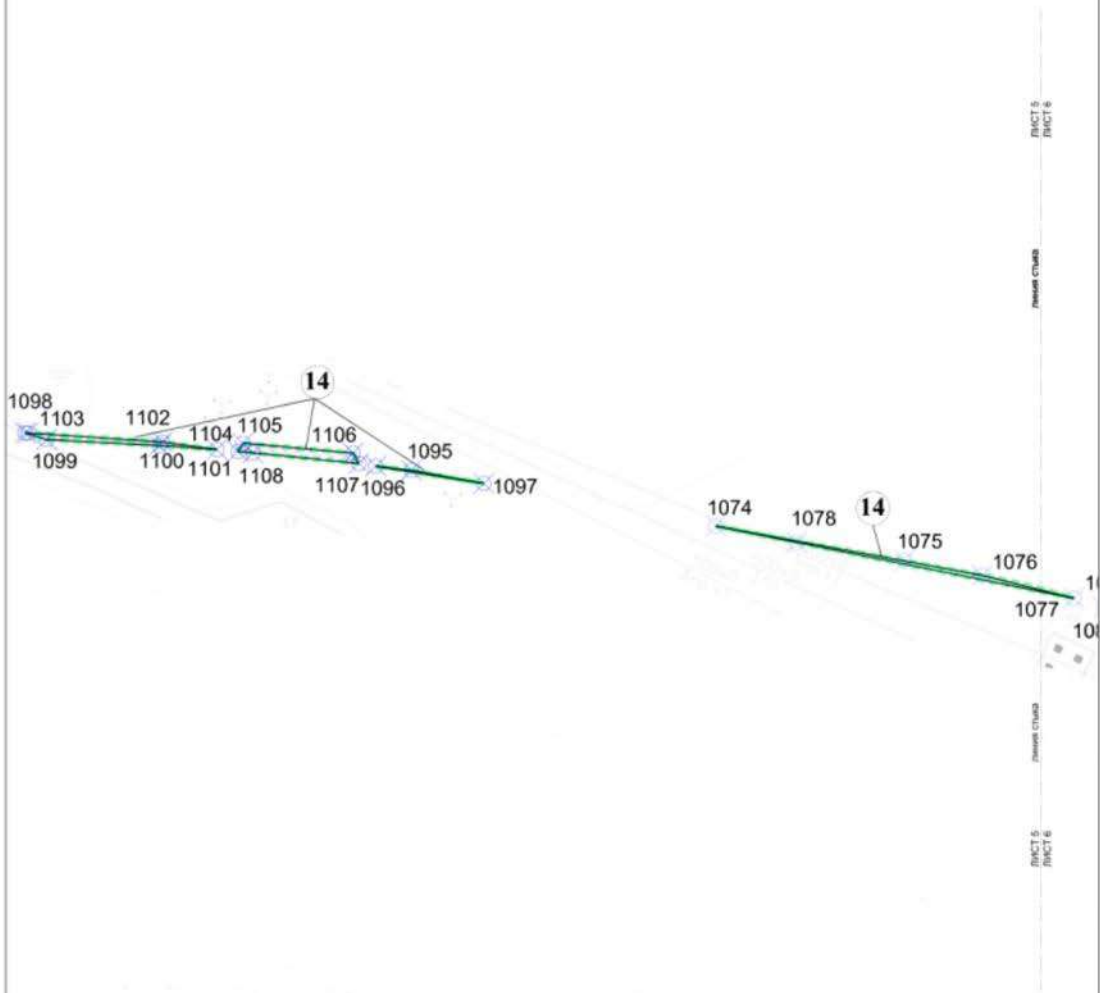
**УСЛОВНЫЕ ОБОЗНАЧЕНИЯ:**

- - - границы внесения изменений в проект планировки территории
- границы зон планируемого размещения объектов капитального строительства

**ЗОНЫ ПЛАНИРУЕМОГО РАЗМЕЩЕНИЯ (строительства, реконструкции) ОБЪЕКТОВ КАПИТАЛЬНОГО СТРОИТЕЛЬСТВА УЛИЧНО-ДОРОЖНОЙ СЕТИ, В ТОМ ЧИСЛЕ:**

- 14 зона планируемого размещения капитальных объектов инженерной инфраструктуры
- 14 номер зоны (объекта)
- 1084 номер характерных точек границ зон планируемого размещения линейных объектов

Лист №5 из 7  
 Район Некрасовка города Москвы  
 Разработано в М 1:2000



**УСЛОВНЫЕ ОБОЗНАЧЕНИЯ**

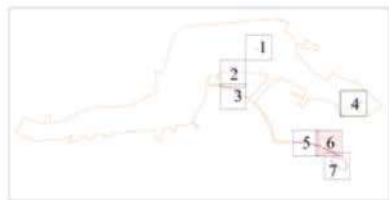

— границы вносимых изменений в проект планировки территории

**Зоны ПЛАНИРУЕМОГО РАЗМЕЩЕНИЯ (строительства, реконструкции) ОБЪЕКТОВ КАПИТАЛЬНОГО СТРОИТЕЛЬСТВА УЛИЧНО-ДОРОЖНОЙ СЕТИ, В ТОМ ЧИСЛЕ:**





— зона планируемого размещения линейных объектов инженерной инфраструктуры

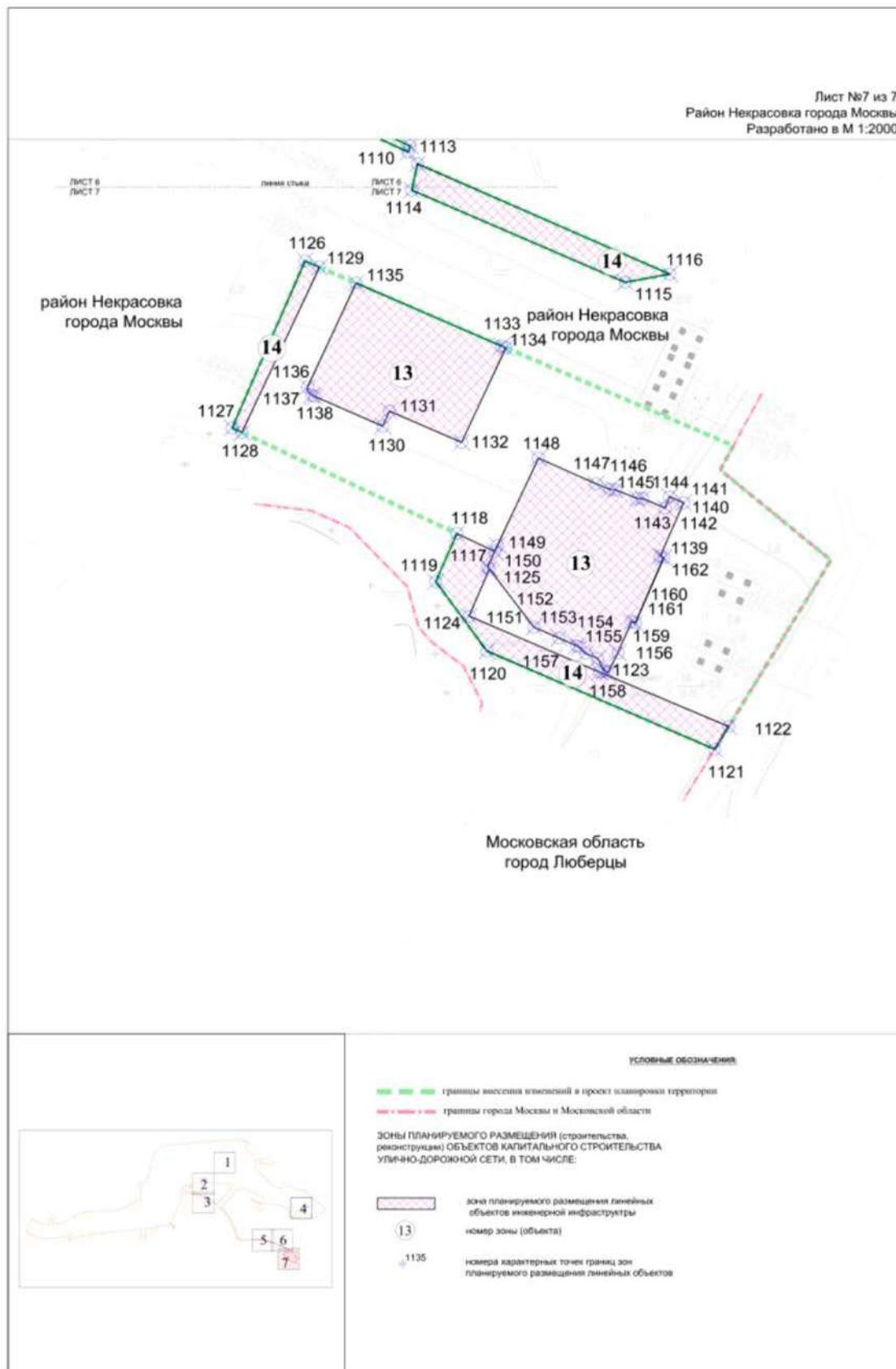
14 — номер зоны (объекта)

1097 — номера характерных точек границ зон планируемого размещения линейных объектов



УСЛОВНЫЕ ОБОЗНАЧЕНИЯ:

-  границы зон сфера компетенций в проект планировки территории
- Зоны ПЛАНИРУЕМОГО РАЗМЕЩЕНИЯ (строительства, реконструкции) ОБЪЕКТОВ КАПИТАЛЬНОГО СТРОИТЕЛЬСТВА УЛИЧНО-ДОРОЖНОЙ СЕТИ, в том числе:
  -  зона планируемого размещения линейных объектов инженерной инфраструктуры
  -  номер зоны (объекта)
  -  номера характерных точек границ зон планируемого размещения линейных объектов







# ВЕСТНИК МОСКВЫ

Август 2022 года | Спецвыпуск № 33

Учредитель: Департамент средств массовой информации и рекламы города Москвы

Издатель: АО «Редакция газеты «Вечерняя Москва»

Главный редактор: Тарапата Юлия Александровна

Зам. главного редактора: Трухачев Александр Викторович

Ответственный секретарь: Акульшин Павел Александрович

Адрес редакции: 127015, Москва, Бумажный пр-д, 14, стр. 2

Тел. (499) 557-04-24, доб. 450

E-mail: [vestnikmoscow@vm.ru](mailto:vestnikmoscow@vm.ru)

Выпуск осуществлен при финансовой поддержке Департамента средств массовой информации и рекламы города Москвы

Журнал зарегистрирован Федеральной службой по надзору в сфере связи, информационных технологий и массовых коммуникаций.

Свидетельство ПИ № ФС 77-81024 от 30.04.2021. Территория

распространения: Российская Федерация. Цена свободная

---

Подписной индекс по каталогу АО «Почта России»  
на второе полугодие 2022 года: ПС085

---

Периодичность издания: минимально 6 раз в месяц

Электронная версия журнала на сайте: [vestnikmoscow.mos.ru](http://vestnikmoscow.mos.ru)

Подписано в печать: 13.08.22

Дата выхода в свет: 16.08.2022

Отпечатано: ОАО «Подольская фабрика офсетной печати»,  
142100, Московская обл., г. Подольск, Революционный пр-т, 80/42

Тираж 2600 экз.

Заказ №