



ВЕСТНИК МОСКВЫ

ISSN 2713-0592

Август 2024

Специальный выпуск № 30



ВЕСТНИК МОСКВЫ


Август 2024 года | Спецвыпуск № 30

Постановления Правительства Москвы

О внесении изменений в постановление Правительства Москвы от 28 марта 2017 г. № 120-ПП от 06.08.24 № 1769-ПП	3
О комплексном развитии территорий нежилкой застройки города Москвы, расположенных по адресу: г. Москва, Старокаширское ш., вл. 2, корп. 12, корп. 13 от 06.08.24 № 1786-ПП	7
О комплексном развитии территорий нежилкой застройки города Москвы, расположенных в производственной зоне «Южное Бутово»: территория комплексного развития № 48 и территория по адресу: г. Москва, Варшавское шоссе, земельный участок 248/1 от 06.08.24 № 1787-ПП	13
Об объектах природного комплекса Западного административного округа города Москвы от 07.08.24 № 1794-ПП	32
Об объектах природного комплекса Западного административного округа города Москвы от 07.08.24 № 1795-ПП	119
Об объектах природного комплекса Северного административного округа города Москвы от 07.08.24 № 1796-ПП	128
О внесении изменений в правовые акты города Москвы от 07.08.24 № 1797-ПП	131
О внесении изменений в постановление Правительства Москвы от 28 марта 2017 г. № 120-ПП от 07.08.24 № 1798-ПП	162
О внесении изменений в постановление Правительства Москвы от 28 марта 2017 г. № 120-ПП от 07.08.24 № 1799-ПП	165
О внесении изменений в постановление Правительства Москвы от 28 марта 2017 г. № 120-ПП от 07.08.24 № 1800-ПП	168
О внесении изменений в постановление Правительства Москвы от 28 марта 2017 г. № 120-ПП от 07.08.24 № 1801-ПП	171

О внесении изменения в постановление Правительства Москвы от 28 марта 2017 г. № 120-ПП от 07.08.24 № 1802-ПП	175
О внесении изменений в постановление Правительства Москвы от 28 марта 2017 г. № 120-ПП от 07.08.24 № 1803-ПП	177
О внесении изменений в постановление Правительства Москвы от 28 марта 2017 г. № 120-ПП от 07.08.24 № 1804-ПП	180
О внесении изменений в постановление Правительства Москвы от 28 марта 2017 г. № 120-ПП от 07.08.24 № 1805-ПП	183
О внесении изменений в постановление Правительства Москвы от 28 марта 2017 г. № 120-ПП от 07.08.24 № 1806-ПП	187
О внесении изменений в постановление Правительства Москвы от 28 марта 2017 г. № 120-ПП от 07.08.24 № 1807-ПП	190
О внесении изменения в постановление Правительства Москвы от 28 марта 2017 г. № 120-ПП от 07.08.24 № 1810-ПП	194
О внесении изменений в постановление Правительства Москвы от 28 марта 2017 г. № 120-ПП от 07.08.24 № 1811-ПП	196
О внесении изменений в постановление Правительства Москвы от 28 марта 2017 г. № 120-ПП от 07.08.24 № 1812-ПП	201
Об объектах природного комплекса Южного административного округа города Москвы от 07.08.24 № 1813-ПП	205
О внесении изменений в постановление Правительства Москвы от 28 марта 2017 г. № 120-ПП от 07.08.24 № 1814-ПП	290
О внесении изменений в постановление Правительства Москвы от 28 марта 2017 г. № 120-ПП от 07.08.24 № 1815-ПП	295
О внесении изменений в постановление Правительства Москвы от 28 марта 2017 г. № 120-ПП от 08.08.24 № 1817-ПП	299
О комплексном развитии территории нежилой застройки города Москвы, расположенной в производственной зоне № 19 «Хапиловка» (территория 1, проект 2.1) от 09.08.24 № 1820-ПП	304

Постановления Правительства Москвы



О внесении изменений в постановление Правительства Москвы от 28 марта 2017 г. № 120-ПП

Постановление Правительства Москвы от 6 августа 2024 года № 1769-ПП

В соответствии с Градостроительным кодексом Российской Федерации, Законом города Москвы от 25 июня 2008 г. № 28 «Градостроительный кодекс города Москвы», постановлениями Правительства Москвы от 7 апреля 2009 г. № 270-ПП «О создании Городской комиссии по вопросам градостроительства, землепользования и застройки при Правительстве Москвы и об утверждении положений о Городской и окружной комиссиях по вопросам градостроительства, землепользования и застройки при Правительстве Москвы», от 22 марта 2022 г. № 438-ПП «О реализации положений пункта 2 статьи 7 Федерального закона от 14 марта 2022 г. № 58-ФЗ «О внесении изменений в отдельные законодательные акты Российской Федерации» **Правительство Москвы постановляет:**

1. Внести изменения в постановление Правительства Москвы от 28 марта 2017 г. № 120-ПП «Об утверждении правил землепользования и застройки города Москвы»:

1.1. Карту градостроительного зонирования «Границы территориальных зон и виды разрешенного использования земельных участков и объектов капитального строительства. Восточный административный округ города Москвы» раздела 1 книги 5 территориальной части правил землепользования и застройки приложения к постановлению дополнить изображением территориальной зоны согласно приложению 1 к настоящему постановлению.

1.2. Карту градостроительного зонирования «Границы территориальных зон, подзон территориальных зон и предельные параметры разрешенного строительства, реконструкции объектов капитального строительства. Восточный административный округ города Москвы» раздела 1 книги 5 территориальной части правил землепользования и застройки приложения к постановлению дополнить изображением территориальной зоны согласно приложению 2 к настоящему постановлению.

1.3. Пункты 37 и 38 раздела 3 книги 5 территориальной части правил землепользования и застройки приложения к постановлению признать утратившими силу.

1.4. Изображение территории на карте градостроительного зонирования «Территории, в границах которых предусматривается осуществление деятельности по комплексному развитию территории» раздела 1 книги 14 территориальной части правил землепользования и застройки приложения к постановлению изменить согласно приложению 3 к настоящему постановлению.

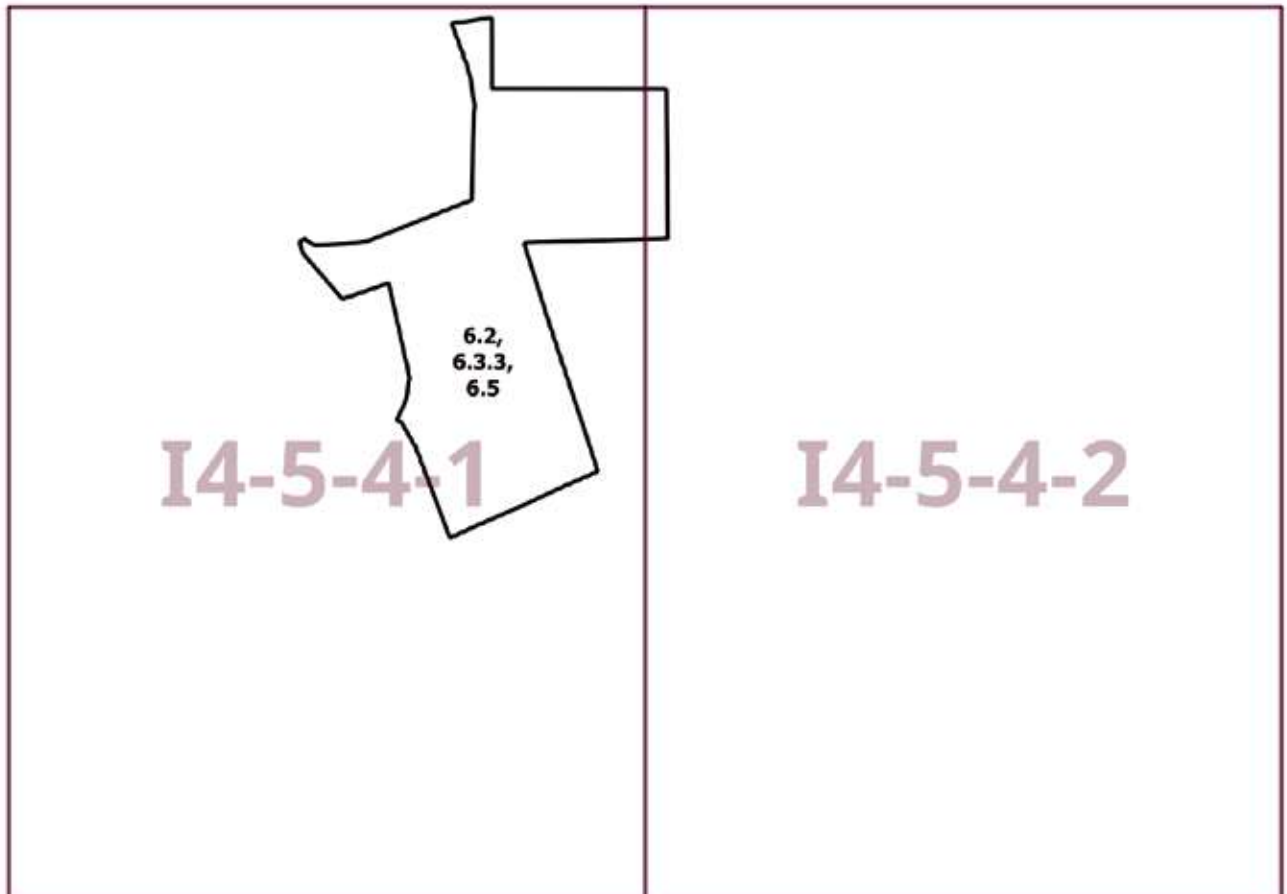
2. Контроль за выполнением настоящего постановления возложить на заместителя Мэра Москвы в Правительстве Москвы по вопросам градостроительной политики и строительства Ефимова В.В.

Мэр Москвы **С.С.Собянин**

Приложение 1
к постановлению Правительства Москвы
от 6 августа 2024 г. № 1769-ПП

**Внесение изменения в приложение к постановлению Правительства Москвы
от 28 марта 2017 г. № 120-ПП**

Книга 5
Карта градостроительного зонирования
Границы территориальных зон и виды разрешенного использования
земельных участков и объектов капитального строительства
Восточный административный округ города Москвы



Приложение 2
к постановлению Правительства Москвы
от 6 августа 2024 г. № 1769-ПП

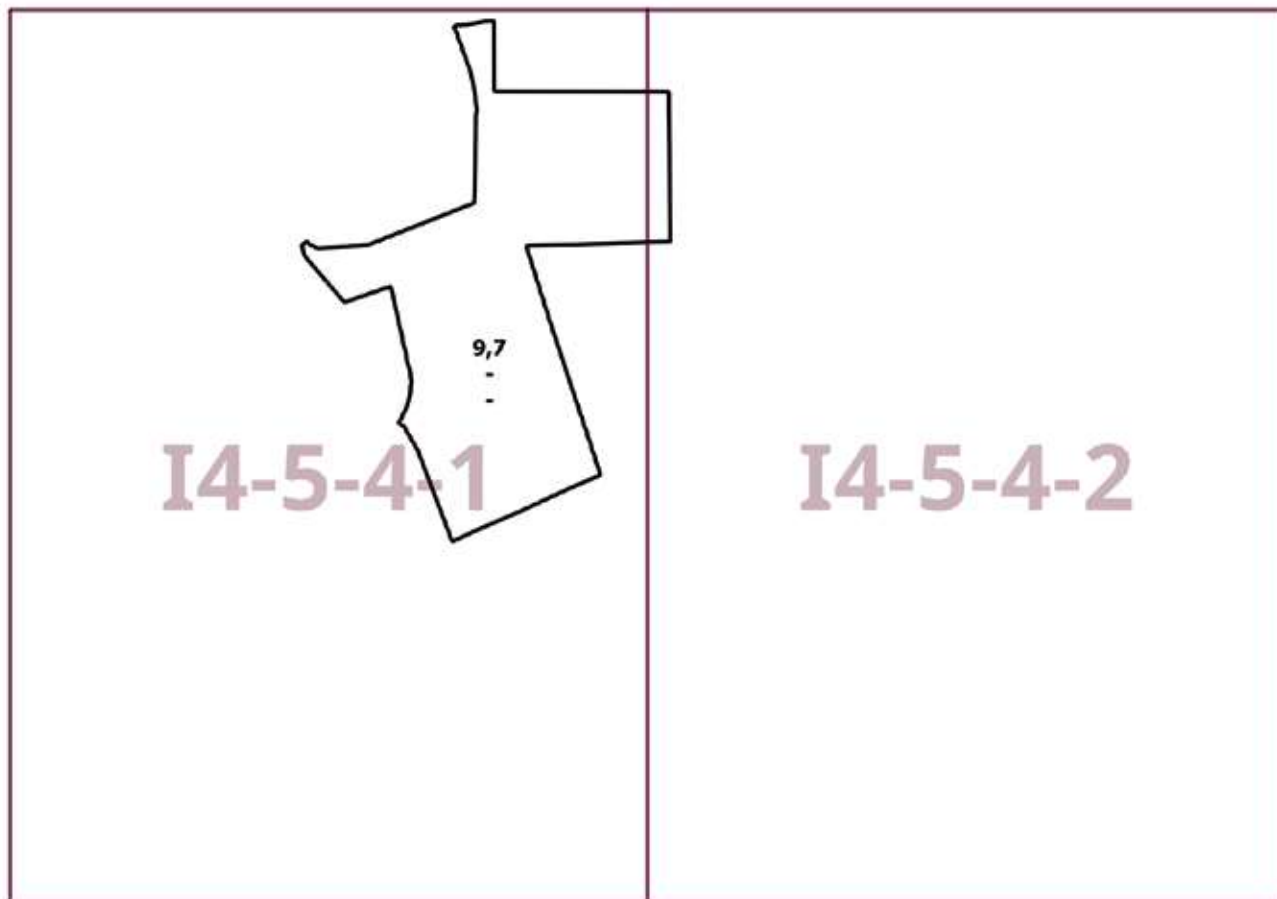
**Внесение изменения в приложение к постановлению Правительства Москвы
от 28 марта 2017 г. № 120-ПП**

Книга 5

Карта градостроительного зонирования

Границы территориальных зон, подзон территориальных зон и предельные параметры
разрешенного строительства, реконструкции объектов капитального строительства

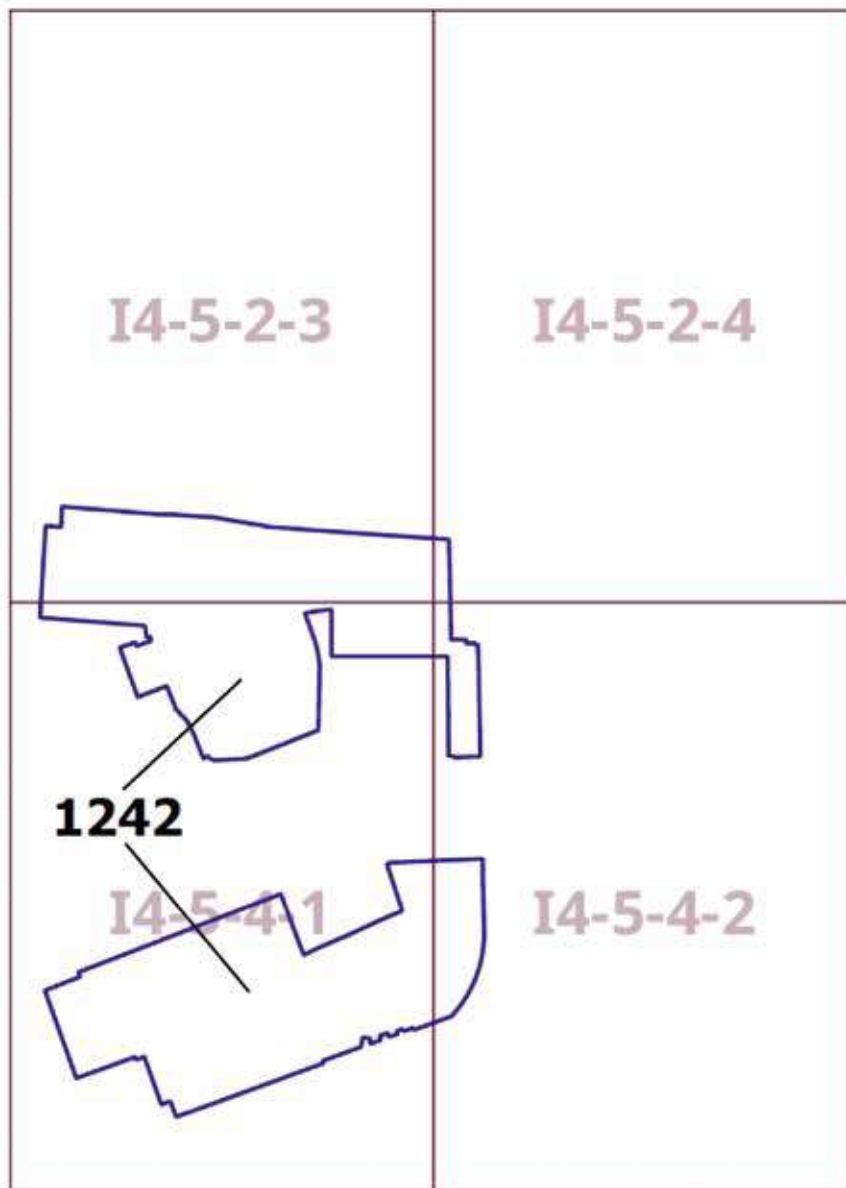
Восточный административный округ города Москвы



Приложение 3
к постановлению Правительства Москвы
от 6 августа 2024 г. № 1769-ПП

**Внесение изменения в приложение к постановлению Правительства Москвы
от 28 марта 2017 г. № 120-ПП**

Книга 14
Карта градостроительного зонирования
Территории, в границах которых предусматривается осуществление
деятельности по комплексному развитию территории



О комплексном развитии территорий нежилкой застройки города Москвы, расположенных по адресу: г. Москва, Старокаширское ш., вл. 2, корп. 12, корп. 13

Постановление Правительства Москвы от 6 августа 2024 года № 1786-ПП

В соответствии с Градостроительным кодексом Российской Федерации, постановлением Правительства Москвы от 23 марта 2021 г. № 331-ПП «О мерах по реализации проектов комплексного развития территорий нежилкой застройки города Москвы» **Правительство Москвы постановляет:**

1. Установить, что:

1.1. Комплексному развитию подлежат территории нежилкой застройки города Москвы общей площадью 1,67 га, расположенные по адресу: г. Москва, Старокаширское ш., вл. 2, корп. 12, корп. 13 (далее – КРТ «Старокаширское ш., вл. 2, корп. 12, 13»), в границах территорий согласно приложению 1 к настоящему постановлению.

1.2. Графическое описание местоположения границ КРТ «Старокаширское ш., вл. 2, корп. 12, 13», основные виды разрешенного использования земельных участков и объектов капитального строительства, которые могут быть выбраны при реализации решения о КРТ «Старокаширское ш., вл. 2, корп. 12, 13», предельные параметры разрешенного строительства, реконструкции объектов капитального строительства, обязательства лица, реализующего решение о КРТ «Старокаширское ш., вл. 2, корп. 12, 13», приведены в приложении 1 к настоящему постановлению.

1.3. Перечень земельных участков и расположенных на них объектов капитального строительства в границах КРТ «Старокаширское ш., вл. 2, корп. 12, 13», в том числе перечень объектов капитального строительства, подлежащих сносу или реконструкции, приведены в приложении 2 к настоящему постановлению.

1.4. Предельный срок реализации решения о КРТ «Старокаширское ш., вл. 2, корп. 12, 13» составляет 5 лет со дня вступления в силу настоящего постановления.

1.5. Предельный срок подготовки документации по планировке территории в целях реализации решения о КРТ «Старокаширское ш., вл. 2, корп. 12, 13» составляет 12 месяцев со дня вступления в силу настоящего постановления.

1.6. Реализация решения о КРТ «Старокаширское ш., вл. 2, корп. 12, 13» осуществляется юридическими лицами, определенными городом Москвой:

1.6.1. Комитетом по архитектуре и градостроительству города Москвы (ИНН 7710145589) в части подготовки документации по планировке территории.

1.6.2. Государственным казенным учреждением города Москвы «Управление подготовки территорий» (ИНН 7703722154) в части организации проведения мероприятий по освобождению и подготовке территорий (изъятие земельных участков и иных объектов недвижимости, снос зданий, строений, сооружений и гаражей).

1.6.3. Казенным предприятием города Москвы «Управление гражданского строительства» (ИНН 7719272800) в части выполнения функций застройщика территорий.

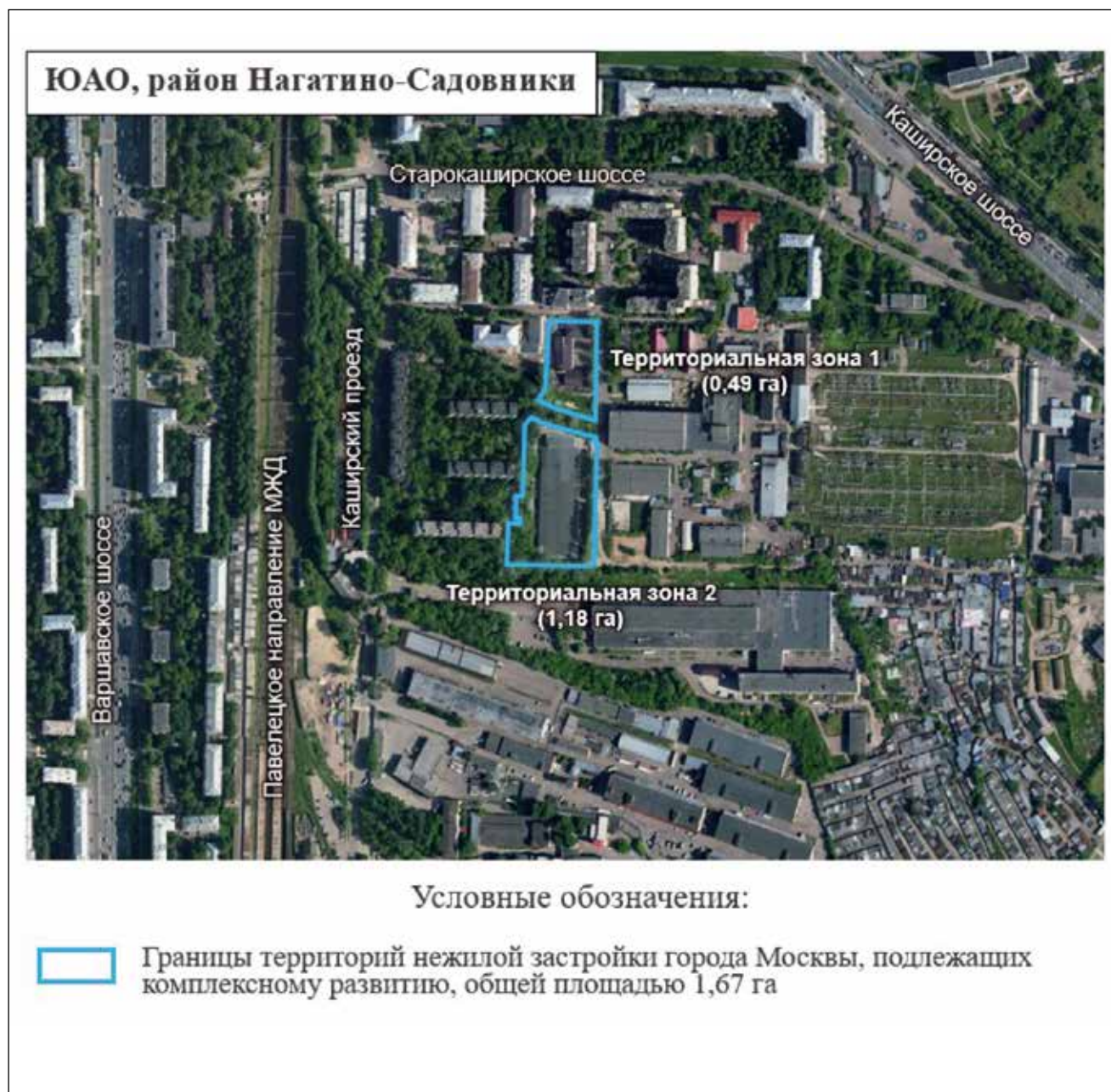
2. Контроль за выполнением настоящего постановления возложить на заместителя Мэра Москвы в Правительстве Москвы по вопросам градостроительной политики и строительства Ефимова В.В.

Мэр Москвы **С.С.Собянин**

Приложение 1
к постановлению Правительства Москвы
от 6 августа 2024 г. № 1786-ПП

Графическое описание местоположения границ, основные виды разрешенного использования земельных участков и объектов капитального строительства, предельные параметры разрешенного строительства, реконструкции объектов капитального строительства, обязательства лица, реализующего решение о комплексном развитии территорий нежилой застройки города Москвы

1. Графическое описание местоположения границ комплексного развития территорий нежилой застройки города Москвы, расположенных по адресу: г. Москва, Старокаширское ш., вл. 2, корп. 12, корп. 13



2. Основные виды разрешенного использования земельных участков и объектов капитального строительства, которые могут быть выбраны при реализации решения о комплексном развитии территорий нежилой застройки города Москвы, расположенных по адресу: г. Москва, Старокаширское ш., вл. 2, корп. 12, корп. 13

2.1. Территориальная зона 1 (0,49 га)

3.5.1 – Дошкольное, начальное и среднее общее образование. Размещение объектов капитального строительства, предназначенных для просвещения, дошкольного, начального и среднего общего образования (детские ясли, детские сады, школы, лицеи, гимназии, художественные, музыкальные школы, образовательные кружки и иные организации, осуществляющие деятельность по воспитанию, образованию и просвещению), в том числе зданий, спортивных сооружений, предназначенных для занятия обучающихся физической культурой и спортом.

5.1.3 – Площадки для занятий спортом. Размещение площадок для занятия спортом и физкультурой на открытом воздухе (физкультурные площадки, беговые дорожки, поля для спортивной игры).

12.0.1 – Улично-дорожная сеть. Размещение объектов улично-дорожной сети: автомобильных дорог, трамвайных путей и пешеходных тротуаров в границах населенных пунктов, пешеходных переходов, бульваров, площадей, проездов, велодорожек и объектов велотранспортной и инженерной инфраструктуры; размещение придорожных стоянок (парковок) транспортных средств в границах городских улиц и дорог, за исключением предусмотренных видами разрешенного использования с кодами 2.7.1, 4.9, 7.2.3, а также некапитальных сооружений, предназначенных для охраны транспортных средств.

12.0.2 – Благоустройство территории. Размещение декоративных, технических, планировочных, конструктивных устройств, элементов озеленения, различных видов оборудования и оформления, малых архитектурных форм, некапитальных нестационарных строений и сооружений, информационных щитов и указателей, применяемых как составные части благоустройства территории, общественных туалетов.

2.2. Территориальная зона 2 (1,18 га)

2.6 – Многоэтажная жилая застройка (высотная застройка). Размещение многоквартирных домов этажностью девять этажей и выше; благоустройство и озеленение придомовых территорий; обустройство спортивных и детских площадок, хозяйственных площадок и площадок для отдыха; размещение подземных гаражей и автостоянок; размещение объектов обслуживания жилой застройки во встроенных, пристроенных и встроено-пристроенных помещениях многоквартирного дома, в отдельных помещениях дома, если площадь таких помещений в многоквартирном доме не составляет более 15% от общей площади дома.

2.7 – Обслуживание жилой застройки. Размещение объектов капитального строительства, размещение которых предусмотрено видами разрешенного использования с кодами 3.1, 3.2, 3.3, 3.4, 3.4.1, 3.5.1, 3.6, 3.7, 3.10.1, 4.1, 4.3, 4.4, 4.6, 5.1.2, 5.1.3, если их размещение необходимо для обслуживания жилой застройки, а так-

же связано с проживанием граждан, не причиняет вреда окружающей среде и санитарному благополучию, не нарушает права жителей, не требует установления санитарной зоны.

2.7.1 – Хранение автотранспорта. Размещение отдельно стоящих и пристроенных гаражей, в том числе подземных, предназначенных для хранения автотранспорта, в том числе с разделением на машино-места, за исключением гаражей, размещение которых предусмотрено содержанием вида разрешенного использования с кодами 2.7.2, 4.9.

3.1.1 – Предоставление коммунальных услуг. Размещение зданий и сооружений, обеспечивающих поставку воды, тепла, электричества, газа, отвод канализационных стоков, очистку и уборку объектов недвижимости (котельных, водозаборов, очистных сооружений, насосных станций, водопроводов, линий электропередачи, трансформаторных подстанций, газопроводов, линий связи, телефонных станций, канализаций, стоянок, гаражей и мастерских для обслуживания уборочной и аварийной техники, сооружений, необходимых для сбора и плавки снега).

12.0.1 – Улично-дорожная сеть. Размещение объектов улично-дорожной сети: автомобильных дорог, трамвайных путей и пешеходных тротуаров в границах населенных пунктов, пешеходных переходов, бульваров, площадей, проездов, велодорожек и объектов велотранспортной и инженерной инфраструктуры; размещение придорожных стоянок (парковок) транспортных средств в границах городских улиц и дорог, за исключением предусмотренных видами разрешенного использования с кодами 2.7.1, 4.9, 7.2.3, а также некапитальных сооружений, предназначенных для охраны транспортных средств.

12.0.2 – Благоустройство территории. Размещение декоративных, технических, планировочных, конструктивных устройств, элементов озеленения, различных видов оборудования и оформления, малых архитектурных форм, некапитальных нестационарных строений и сооружений, информационных щитов и указателей, применяемых как составные части благоустройства территории, общественных туалетов.

3. Предельные параметры разрешенного строительства, реконструкции объектов капитального строительства в границах территорий нежилой застройки города Москвы, расположенных по адресу: г. Москва, Старокаширское ш., вл. 2, корп. 12, корп. 13

3.1. Территориальная зона 1 (0,49 га)

Предельная плотность застройки земельного участка – не установлена.

Предельное количество этажей или предельная высота зданий, строений, сооружений – не установлены.

Максимальный процент застройки в границах земельного участка – не установлен.

Предельная (максимальная) суммарная поэтажная площадь объектов капитального строительства социального назначения в габаритах наружных стен – 2 700 кв.м, в том числе здание дошкольной образовательной организации на 125 мест.

Предельная (максимальная) суммарная поэтажная площадь объектов капитального строительства в габаритах наружных стен может быть увеличена в случае принятия соответствующих градостроительных решений.

Предельная (минимальная) суммарная поэтажная площадь объектов капитального строительства социального назначения в габаритах наружных стен – 2 700 кв.м.

3.2. Территориальная зона 2 (1,18 га)

Предельная плотность застройки земельного участка – не установлена.

Предельное количество этажей или предельная высота зданий, строений, сооружений – не установлены.

Максимальный процент застройки в границах земельного участка – не установлен.

Предельная (максимальная) суммарная поэтажная площадь объектов капитального строительства жилого назначения для реализации Программы реновации жилищного фонда в городе Москве и иных городских нужд в габаритах наружных стен – 43 800 кв.м.

4. Обязательства лица, реализующего решение о комплексном развитии территорий нежилкой застройки города Москвы, расположенных по адресу: г. Москва, Старокаширское ш., вл. 2, корп. 12, корп. 13

4.1. Осуществить строительство в границах комплексного развития территорий нежилкой застройки города Москвы, расположенных по адресу: г. Москва, Старокаширское ш., вл. 2, корп. 12, корп. 13:

4.1.1. Объектов жилого назначения в целях реализации Программы реновации жилищного фонда в городе Москве и иных городских нужд площадью 43 800 кв.м.

4.1.2. Здания дошкольной образовательной организации на 125 мест.

Емкость объекта, указанного в настоящем пункте, может быть уточнена в соответствии с документацией по планировке территории в случае согласования с профильным органом исполнительной власти города Москвы и (или) уполномоченной организацией.

4.2. Обеспечить проектирование объектов, указанных в пункте 4.1 настоящего приложения, в соответствии с техническими (технологическими) заданиями, согласованными с профильными органами исполнительной власти города Москвы и (или) уполномоченными организациями.

Приложение 2
к постановлению Правительства Москвы
от 6 августа 2024 г. № 1786-ПП

**Перечень земельных участков и расположенных на них объектов капитального строительства в границах комплексного развития территорий
нежилой застройки города Москвы, расположенных по адресу: г. Москва, Старокаширское ш., вл. 2, корп. 12, в том числе перечень
объектов капитального строительства, подлежащих сносу или реконструкции**

№ п/п	Кадастровый номер земельного участка	Адрес (местоположение) земельного участка	Площадь земельного участка, кв.м	Кадастровый номер объекта капитального строительства, расположенного на земельном участке	Адрес объекта капитального строительства	Площадь объекта капитального строительства, кв.м	Сведения о сносе/ реконструкции объектов капитального строительства
1	2	3	4	5	6	7	8
1	77:05:0005003:6098	г. Москва, ш. Старокаширское, вл. 2А	26	77:05:0005003:5960	Российская Федерация, город Москва, вн.тер.г. муниципальный округ Нагатинно- Садовники, шоссе Старокаширское, Дом 2А	22,4	Снос/ реконструкция
2	77:05:0005003:128	г. Москва, Старокаширское шоссе, вл. 2, корп. 12	3 600	77:05:0005003:1040	Российская Федерация, город Москва, вн.тер.г. муниципальный округ Нагатинно- Садовники, шоссе Старокаширское, дом 2, корпус 12	2 146,9	Снос/ реконструкция

№ п/п	Кадастровый номер земельного участка	Адрес (местоположение) земельного участка	Площадь земельного участка, кв.м	Кадастровый номер объекта капитального строительства, расположенного на земельном участке	Адрес объекта капитального строительства	Площадь объекта капитального строительства, кв.м	Сведения о сносе/реконструкции объектов капитального строительства
1	2	3	4	5	6	7	8
3	77:05:0005003:47	Местоположение установлено относительно ориентира, расположенного в границах участка. Почтовый адрес ориентира: г. Москва, Старокаширское шоссе, вл. 2, корп. 13	10 561	77:05:0005003:1052	Российская Федерация, город Москва, вн.тер.г. муниципальный округ Нагатино-Садовники, шоссе Старокаширское, дом 2, корпус 13	4 271,6	Снос/реконструкция
				77:05:0005003:1053	Российская Федерация, город Москва, вн.тер.г. муниципальный округ Нагатино-Садовники, шоссе Старокаширское, дом 2, корпус 13, строение 1	68,2	Снос/реконструкция
				77:05:0005003:1054	Российская Федерация, город Москва, вн.тер.г. муниципальный округ Нагатино-Садовники, шоссе Старокаширское, дом 2, корпус 13, строение 2	7,6	Снос/реконструкция
4	Территории, в границах которых земельные участки не сформированы	-	2 531	Объекты капитального строительства отсутствуют			

О комплексном развитии территорий нежилкой застройки города Москвы, расположенных в производственной зоне «Южное Бутово»: территория комплексного развития № 48 и территория по адресу: г. Москва, Варшавское шоссе, земельный участок 248/1

Постановление Правительства Москвы от 6 августа 2024 года № 1787-ПП

В соответствии с Градостроительным кодексом Российской Федерации, постановлением Правительства Москвы от 23 марта 2021 г. № 331-ПП «О мерах по реализации проектов комплексного развития территорий нежилкой застройки города Москвы» **Правительство Москвы постановляет:**

1. Установить, что:

1.1. Комплексному развитию подлежат территории нежилкой застройки города Москвы общей площадью 30,70 га, расположенные в производственной зоне «Южное Бутово»: территория комплексного развития № 48 и территория по адресу: г. Москва, Варшавское шоссе, земельный участок 248/1 (далее – КРТ «Южное Бутово»), в границах территорий согласно приложению 1 к настоящему постановлению.

1.2. Графическое описание местоположения границ КРТ «Южное Бутово», основные виды разрешенного использования земельных участков и объектов капитального строительства, которые могут быть выбраны при реализации решения о КРТ «Южное Бутово», предельные параметры разрешенного строительства, реконструкции объектов капитального строительства, обязательства лица, реализующего решение о КРТ «Южное Бутово», приведены в приложении 1 к настоящему постановлению.

1.3. Перечень земельных участков и расположенных на них объектов капитального строительства в границах КРТ «Южное Бутово», в том числе перечень объектов капитального строительства, подлежащих сносу или реконструкции, приведены в приложении 2 к настоящему постановлению.

1.4. Предельный срок реализации решения о КРТ «Южное Бутово» составляет 7 лет со дня заключения договора о КРТ «Южное Бутово».

1.5. Предельный срок подготовки документации по планировке территории в целях реализации решения о КРТ «Южное Бутово» составляет 12 месяцев со дня заключения договора о КРТ «Южное Бутово».

1.6. Реализация решения о КРТ «Южное Бутово» осуществляется по результатам торгов.

2. Контроль за выполнением настоящего постановления возложить на заместителя Мэра Москвы в Правительстве Москвы по вопросам градостроительной политики и строительства Ефимова В.В.

Мэр Москвы **С.С.Собянин**


Приложение 1
к постановлению Правительства Москвы
от 6 августа 2024 г. № 1787-ПП

Графическое описание местоположения границ, основные виды разрешенного использования земельных участков и объектов капитального строительства, предельные параметры разрешенного строительства, реконструкции объектов капитального строительства, обязательства лица, реализующего решение о комплексном развитии территорий нежилой застройки города Москвы

1. Графическое описание местоположения границ комплексного развития территорий нежилой застройки города Москвы, расположенных в производственной зоне «Южное Бутово»: территория комплексного развития № 48 и территория по адресу: г. Москва, Варшавское шоссе, земельный участок 248/1



Условные обозначения:

 Границы территорий нежилой застройки города Москвы, подлежащих комплексному развитию, общей площадью 30,70 га

2. Основные виды разрешенного использования земельных участков и объектов капитального строительства, которые могут быть выбраны при реализации решения о комплексном развитии территорий нежилой застройки города Москвы, расположенных в производственной зоне «Южное Бутово»: территория комплексного развития № 48 и территория по адресу: г. Москва, Варшавское шоссе, земельный участок 248/1

2.1. Территориальная зона 1 (24,81 га)

2.6 – Многоэтажная жилая застройка (высотная застройка). Размещение многоквартирных домов этажностью девять этажей и выше; благоустройство и озеленение придомовых территорий; обустройство спортивных и детских площадок, хозяйственных площадок и площадок для отдыха; размещение подземных гаражей и автостоянок; размещение объектов обслуживания жилой застройки во встроенных, пристроенных и встроенно-пристроенных помещениях многоквартирного дома, в отдельных помещениях дома, если площадь таких помещений в многоквартирном доме не составляет более 15% от общей площади дома.

2.7 – Обслуживание жилой застройки. Размещение объектов капитального строительства, размещение которых предусмотрено видами разрешенного использования с кодами 3.1, 3.2, 3.3, 3.4, 3.4.1, 3.5.1, 3.6, 3.7, 3.10.1, 4.1, 4.3, 4.4, 4.6, 5.1.2, 5.1.3, если их размещение необходимо для обслуживания жилой застройки, а также связано с проживанием граждан, не причиняет вреда окружающей среде и санитарному благополучию, не нарушает права жителей, не требует установления санитарной зоны.

2.7.1 – Хранение автотранспорта. Размещение отдельных стоящих и пристроенных гаражей, в том числе подземных, предназначенных для хранения автотранспорта, в том числе с разделением на машино-места, за исключением гаражей, размещение которых предусмотрено содержанием видов разрешенного использования с кодами 2.7.2, 4.9.

3.1.1 – Предоставление коммунальных услуг. Размещение зданий и сооружений, обеспечивающих поставку воды, тепла, электричества, газа, отвод канализационных стоков, очистку и уборку объектов недвижимости (котельных, водозаборов, очистных сооружений, насосных станций, водопроводов, линий электропередачи, трансформаторных подстанций, газопроводов, линий связи, телефонных станций, канализаций, стоянок, гаражей и мастерских для обслуживания уборочной и аварийной техники, сооружений, необходимых для сбора и плавки снега).

3.1.2 – Административные здания организаций, обеспечивающих предоставление коммунальных услуг. Размещение зданий, предназначенных для приема физических и юридических лиц в связи с предоставлением им коммунальных услуг.

3.3 – Бытовое обслуживание. Размещение объектов капитального строительства, предназначенных для оказания населению или организациям бытовых услуг (мастерские мелкого ремонта, ателье, бани, парикмахерские, прачечные, химчистки, похоронные бюро).

3.5.1 – Дошкольное, начальное и среднее общее образование. Размещение объектов капитального строитель-

ства, предназначенных для просвещения, дошкольного, начального и среднего общего образования (детские ясли, детские сады, школы, лицеи, гимназии, художественные, музыкальные школы, образовательные кружки и иные организации, осуществляющие деятельность по воспитанию, образованию и просвещению), в том числе зданий, спортивных сооружений, предназначенных для занятия обучающихся физической культурой и спортом.

3.8.1 – Государственное управление. Размещение зданий, предназначенных для размещения государственных органов, государственного пенсионного фонда, органов местного самоуправления, судов, а также организаций, непосредственно обеспечивающих их деятельность или оказывающих государственные и (или) муниципальные услуги.

4.1 – Деловое управление. Размещение объектов капитального строительства с целью размещения объектов управленческой деятельности, не связанной с государственным или муниципальным управлением и оказанием услуг, а также с целью обеспечения совершения сделок, не требующих передачи товара в момент их совершения между организациями, в том числе биржевая деятельность (за исключением банковской и страховой деятельности).

4.4 – Магазины. Размещение объектов капитального строительства, предназначенных для продажи товаров, торговая площадь которых составляет до 5000 кв.м.

4.5 – Банковская и страховая деятельность. Размещение объектов капитального строительства, предназначенных для размещения организаций, оказывающих банковские и страховые услуги.

4.6 – Общественное питание. Размещение объектов капитального строительства в целях устройства мест общественного питания (рестораны, кафе, столовые, закусочные, бары).

4.7 – Гостиничное обслуживание. Размещение гостиниц.

4.9 – Служебные гаражи. Размещение постоянных или временных гаражей, стоянок для хранения служебного автотранспорта, используемого в целях осуществления видов деятельности, предусмотренных видами разрешенного использования с кодами 3.0, 4.0, а также для стоянки и хранения транспортных средств общего пользования, в том числе в депо.

5.1.2 – Обеспечение занятий спортом в помещениях. Размещение спортивных клубов, спортивных залов, бассейнов, физкультурно-оздоровительных комплексов в зданиях и сооружениях.

6.3 – Легкая промышленность. Размещение объектов капитального строительства, предназначенных для производства продукции легкой промышленности (производство текстильных изделий, производство одежды, производство кожи и изделий из кожи и иной продукции легкой промышленности).

6.3.3 – Электронная промышленность. Размещение объектов капитального строительства, предназначенных для производства продукции электронной промышленности.

6.8 – Связь. Размещение объектов связи, радиовещания, телевидения, включая воздушные радиорелейные, надземные и подземные кабельные линии связи, линии радиодиффузии, антенные поля, усилительные пункты на

кабельных линиях связи, инфраструктуру спутниковой связи и телерадиовещания, за исключением объектов связи, размещение которых предусмотрено содержанием видов разрешенного использования с кодами 3.1.1, 3.2.3.

6.9 – Склад. Размещение сооружений, имеющих назначение по временному хранению, распределению и перевалке грузов (за исключением хранения стратегических запасов), не являющихся частями производственных комплексов, на которых был создан груз: промышленные базы, склады, погрузочные терминалы и доки, нефтехранилища и нефтеналивные станции, газовые хранилища и обслуживающие их газоконденсатные и газоперекачивающие станции, элеваторы и продовольственные склады, за исключением железнодорожных перевалочных складов.

6.11 – Целлюлозно-бумажная промышленность. Размещение объектов капитального строительства, предназначенных для целлюлозно-бумажного производства, производства целлюлозы, древесной массы, бумаги, картона и изделий из них, издательской и полиграфической деятельности, тиражирования записанных носителей информации.

6.12 – Научно-производственная деятельность. Размещение технологических, промышленных, агропромышленных парков, бизнес-инкубаторов.

12.0.1 – Улично-дорожная сеть. Размещение объектов улично-дорожной сети: автомобильных дорог, трамвайных путей и пешеходных тротуаров в границах населенных пунктов, пешеходных переходов, бульваров, площадей, проездов, велодорожек и объектов велотранспортной и инженерной инфраструктуры; размещение придорожных стоянок (парковок) транспортных средств в границах городских улиц и дорог, за исключением предусмотренных видами разрешенного использования с кодами 2.7.1, 4.9, 7.2.3, а также некапитальных сооружений, предназначенных для охраны транспортных средств.

12.0.2 – Благоустройство территории. Размещение декоративных, технических, планировочных, конструктивных устройств, элементов озеленения, различных видов оборудования и оформления, малых архитектурных форм, некапитальных нестационарных строений и сооружений, информационных щитов и указателей, применяемых как составные части благоустройства территории, общественных туалетов.

2.2. Территориальная зона 2 (5,89 га)

3.1.1 – Предоставление коммунальных услуг. Размещение зданий и сооружений, обеспечивающих поставку воды, тепла, электричества, газа, отвод канализационных стоков, очистку и уборку объектов недвижимости (котельных, водозаборов, очистных сооружений, насосных станций, водопроводов, линий электропередачи, трансформаторных подстанций, газопроводов, линий связи, телефонных станций, канализаций, стоянок, гаражей и мастерских для обслуживания уборочной и аварийной техники, сооружений, необходимых для сбора и плавки снега).

4.1 – Деловое управление. Размещение объектов капитального строительства с целью размещения объектов управленческой деятельности, не связанной с государственным или муниципальным управлением и оказанием услуг, а также с целью обеспечения совершения

делок, не требующих передачи товара в момент их совершения между организациями, в том числе биржевая деятельность (за исключением банковской и страховой деятельности).

4.4 – Магазины. Размещение объектов капитального строительства, предназначенных для продажи товаров, торговая площадь которых составляет до 5000 кв.м.

4.5 – Банковская и страховая деятельность. Размещение объектов капитального строительства, предназначенных для размещения организаций, оказывающих банковские и страховые услуги.

4.6 – Общественное питание. Размещение объектов капитального строительства в целях устройства мест общественного питания (рестораны, кафе, столовые, закусочные, бары).

4.9 – Служебные гаражи. Размещение постоянных или временных гаражей, стоянок для хранения служебного автотранспорта, используемого в целях осуществления видов деятельности, предусмотренных видами разрешенного использования с кодами 3.0, 4.0, а также для стоянки и хранения транспортных средств общего пользования, в том числе в депо.

12.0.1 – Улично-дорожная сеть. Размещение объектов улично-дорожной сети: автомобильных дорог, трамвайных путей и пешеходных тротуаров в границах населенных пунктов, пешеходных переходов, бульваров, площадей, проездов, велодорожек и объектов велотранспортной и инженерной инфраструктуры; размещение придорожных стоянок (парковок) транспортных средств в границах городских улиц и дорог, за исключением предусмотренных видами разрешенного использования с кодами 2.7.1, 4.9, 7.2.3, а также некапитальных сооружений, предназначенных для охраны транспортных средств.

12.0.2 – Благоустройство территории. Размещение декоративных, технических, планировочных, конструктивных устройств, элементов озеленения, различных видов оборудования и оформления, малых архитектурных форм, некапитальных нестационарных строений и сооружений, информационных щитов и указателей, применяемых как составные части благоустройства территории, общественных туалетов.

3. Предельные параметры разрешенного строительства, реконструкции объектов капитального строительства в границах территорий нежилой застройки города Москвы, расположенных в производственной зоне «Южное Бутово»: территория комплексного развития № 48 и территория по адресу: г. Москва, Варшавское шоссе, земельный участок 248/1

3.1. Территориальная зона 1 (24,81 га)

Предельная плотность застройки земельного участка – не установлена.

Предельное количество этажей или предельная высота зданий, строений, сооружений – не установлены.

Максимальный процент застройки в границах земельного участка – не установлен.

Предельная (максимальная) суммарная поэтажная площадь объектов капитального строительства в габаритах наружных стен – 286 570 кв.м, включая:

– объекты жилой застройки – 179 280 кв.м, в том числе в целях реализации Программы реновации жилищ-

ного фонда в городе Москве и иных городских нужд – 26 892 кв.м;

– объекты общественной застройки – 58 110 кв.м, в том числе образовательный комплекс на 1 100 мест (дошкольное образование – 200 мест, общее образование – 900 мест), физкультурно-оздоровительный комплекс с бассейном – 5 180 кв.м, объекты торговли – 3 310 кв.м, многофункциональный общественный комплекс – 25 620 кв.м, в том числе гостиница – 10 000 кв.м, встроенно-пристроенные помещения для размещения двух участков мировых судей – 500 кв.м;

– объекты коммунально-производственной застройки – 49 180 кв.м, в том числе объекты производственного назначения – 46 230 кв.м, объекты коммунального назначения 2 950 кв.м, из них 450 кв.м – канализационная насосная станция, локальные очистные сооружения, трансформаторная подстанция, распределительная трансформаторная подстанция.

Предельная (максимальная) суммарная поэтажная площадь объектов капитального строительства в габаритах наружных стен может быть увеличена (за исключением объектов жилого назначения и гостиниц) в случае принятия соответствующих градостроительных решений.

Предельная (минимальная) суммарная поэтажная площадь производственных, общественно-деловых и иных объектов капитального строительства в габаритах наружных стен:

– в случае строительства только производственных объектов – 50 процентов от предельной (максимальной) суммарной поэтажной площади производственных, общественно-деловых и иных объектов капитального строительства в габаритах наружных стен;

– в случае строительства только общественно-деловых объектов – 75 процентов от предельной (максимальной) суммарной поэтажной площади производственных, общественно-деловых и иных объектов капитального строительства в габаритах наружных стен;

– в случае строительства общественно-деловых и производственных объектов рассчитывается по формуле: $S_{min} = K \times S_{max}$, где:

S_{min} – предельная (минимальная) суммарная поэтажная площадь производственных, общественно-деловых и иных объектов капитального строительства в габаритах наружных стен;

S_{max} – предельная (максимальная) суммарная поэтажная площадь производственных, общественно-деловых и иных объектов капитального строительства в габаритах наружных стен;

K – коэффициент минимальной суммарной поэтажной площади объектов, который рассчитывается по формуле $K = I \times 0,5 + P \times 0,75$, где:

I – отношение суммарной поэтажной площади производственных объектов в габаритах наружных стен согласно утвержденному проекту планировки территории к сумме суммарной поэтажной площади производственных объектов и общественно-деловых объектов согласно утвержденному проекту планировки территории;

P – отношение суммарной поэтажной площади общественно-деловых объектов согласно утвержденному проекту планировки территории к сумме суммарной поэтажной площади производственных объектов и обще-

ственно-деловых объектов согласно утвержденному проекту планировки территории.

3.2. Территориальная зона 2 (5,89 га)

Предельная плотность застройки земельного участка – не установлена.

Предельное количество этажей или предельная высота зданий, строений, сооружений – не установлены.

Максимальный процент застройки в границах земельного участка – не установлен.

Предельная (максимальная) суммарная поэтажная площадь объектов капитального строительства в габаритах наружных стен – 33 000 кв.м, включая:

– объекты общественной застройки (объекты административного назначения) – 31 390 кв.м;

– объекты коммунальной застройки – 1 610 кв.м (локальные очистные сооружения – 1 550 кв.м, канализационная насосная станция – 60 кв.м).

Предельная (максимальная) суммарная поэтажная площадь объектов капитального строительства в габаритах наружных стен может быть увеличена в случае принятия соответствующих градостроительных решений.

Предельная (минимальная) суммарная поэтажная площадь производственных, общественно-деловых и иных объектов капитального строительства в габаритах наружных стен:

– в случае строительства только производственных объектов – 50 процентов от предельной (максимальной) суммарной поэтажной площади производственных, общественно-деловых и иных объектов капитального строительства в габаритах наружных стен;

– в случае строительства только общественно-деловых объектов – 75 процентов от предельной (максимальной) суммарной поэтажной площади производственных, общественно-деловых и иных объектов капитального строительства в габаритах наружных стен;

– в случае строительства общественно-деловых и производственных объектов рассчитывается по формуле: $S_{min} = K \times S_{max}$, где:

S_{min} – предельная (минимальная) суммарная поэтажная площадь производственных, общественно-деловых и иных объектов капитального строительства в габаритах наружных стен;

S_{max} – предельная (максимальная) суммарная поэтажная площадь производственных, общественно-деловых и иных объектов капитального строительства в габаритах наружных стен;

K – коэффициент минимальной суммарной поэтажной площади объектов, который рассчитывается по формуле $K = I \times 0,5 + P \times 0,75$, где:

I – отношение суммарной поэтажной площади производственных объектов в габаритах наружных стен согласно утвержденному проекту планировки территории к сумме суммарной поэтажной площади производственных объектов и общественно-деловых объектов согласно утвержденному проекту планировки территории;

P – отношение суммарной поэтажной площади общественно-деловых объектов согласно утвержденному проекту планировки территории к сумме суммарной поэтажной площади производственных объектов и общественно-деловых объектов согласно утвержденному проекту планировки территории.

4. Обязательства лица, реализующего решение о комплексном развитии территорий нежилой застройки города Москвы, расположенных в производственной зоне «Южное Бутово»: территория комплексного развития № 48 и территория по адресу: г. Москва, Варшавское шоссе, земельный участок 248/1

4.1. Осуществить в границах территориальной зоны 1 (24,81 га) строительство:

4.1.1. Объектов жилого назначения в целях реализации Программы реновации жилищного фонда в городе Москве и иных городских нужд площадью не менее 26 892 кв.м.

4.1.2. Образовательного комплекса на 1 100 мест (дошкольное образование – 200 мест, общее образование – 900 мест).

4.1.3. Объектов капитального строительства, необходимых для размещения коммунальных баз государственных бюджетных учреждений города Москвы «Жилищник района Южное Бутово» и «Автомобильные дороги Юго-Западного административного округа», общей площадью не менее 2 500 кв.м.

4.1.4. Физкультурно-оздоровительного комплекса площадью не менее 5 180 кв.м.

4.1.5. Многофункционального общественного комплекса площадью не менее 25 620 кв.м, в том числе гостиницы площадью не более 10 000 кв.м.

4.2. Обеспечить проектирование объектов, указанных в пунктах 4.1.1–4.1.3 настоящего приложения, в соответствии с техническими (технологическими) заданиями, согласованными с профильными органами исполнительной власти города Москвы и (или) уполномоченными организациями.

4.3. По согласованию с уполномоченным органом исполнительной власти города Москвы и (или) уполномоченной организацией предусмотреть в объекте капитального строительства, указанном в пункте 4.1.5 настоящего приложения, встроенно-пристроенные помещения общей площадью не менее 500 кв.м для размещения двух судебных участков мировых судей.

4.4. Безвозмездно передать в собственность города Москвы построенные объекты, указанные в пунктах 4.1.2, 4.1.3 настоящего приложения, и помещения, указанные в пункте 4.3 настоящего приложения.

4.5. В отношении объектов жилого назначения, размещаемых в целях реализации Программы реновации жилищного фонда в городе Москве и иных городских нужд, заключить с Московским фондом реновации жилой застройки соглашение на приобретение квартир в объектах жилого назначения, предусматривающее в том числе, что стоимость 1 кв.м приобретаемого помещения по такому соглашению равна значению усредненного укрупненного показателя стоимости строительства для города Москвы с учетом технологического присоединения, определенного правовым актом органа исполнительной власти города Москвы на дату подписания указанного соглашения.

4.6. Заключить с Правительством Москвы в лице уполномоченного органа исполнительной власти города Москвы соглашение о перечислении в бюджет города Москвы денежных средств в счет компенсации объектов социальной инфраструктуры (объекты образования, здравоохранения).

4.7. Обеспечить образование земельных участков в соответствии с утвержденной документацией по планировке территории с формированием, в том числе:

4.7.1. Земельного участка площадью 3,5 га для размещения объектов производственного назначения.

4.7.2. Земельных участков общей площадью не менее 3,35 га для размещения объектов, указанных в пункте 4.1.3 настоящего приложения.

4.8. Установить, что площади земельных участков и объектов (или емкость объектов), указанных в пунктах 4.1.2–4.1.5, 4.3, 4.7.2 настоящего приложения, могут быть уточнены в соответствии с документацией по планировке территории при согласовании профильным органом исполнительной власти города Москвы и (или) уполномоченной организацией.

4.9. Обеспечить в установленном порядке освобождение земельного участка, указанного в пункте 4.7.1 настоящего приложения, и передачу такого земельного участка уполномоченному органу исполнительной власти города Москвы.

Приложение 2
к постановлению Правительства Москвы
от 6 августа 2024 г. № 1787-ПП

Перечень земельных участков и расположенных на них объектов капитального строительства в границах комплексного развития территорий нежилкой застройки города Москвы, расположенных в производственной зоне «Южное Бутово»: территория комплексного развития № 48 и территория по адресу: г. Москва, Варшавское шоссе, земельный участок 248/1, в том числе перечень объектов капитального строительства, подлежащих сносу или реконструкции

№ п/п	Кадастровый номер земельного участка	Адрес (местоположение) земельного участка	Площадь земельного участка, кв.м	Кадастровый номер объекта капитального строительства, расположенного на земельном участке	Адрес объекта капитального строительства	Площадь объекта капитального строительства, кв.м	Сведения о сносе/реконструкции объектов капитального строительства
1	2	3	4	5	6	7	8
1	77:06:0012000:278	Местоположение установлено относительно ориентира, расположенного в границах участка. Почтовый адрес ориентира: г. Москва, ул. 2-я Мелитопольская, вл. 4-А	614	Объекты капитального строительства отсутствуют			
2	77:06:0012000:2	Местоположение установлено относительно ориентира, расположенного в границах участка. Почтовый адрес ориентира: г. Москва, ул. Мелитопольская 2-я, вл. 4А	116 933	77:06:0012017:1057	Российская Федерация, город Москва, вн.тер.г. муниципальный округ Южное Бутово, улица 2-я Мелитопольская, дом 4А, строение 6	798,6	Снос/реконструкция
				77:06:0012017:1058	Российская Федерация, город Москва, вн.тер.г. муниципальный округ Южное Бутово, улица 2-я Мелитопольская, дом 4А, строение 7	400	Снос/реконструкция

№ п/п	Кадастровый номер земельного участка	Адрес (местоположение) земельного участка	Площадь земельного участка, кв.м	Кадастровый номер объекта капитального строительства, расположенного на земельном участке	Адрес объекта капитального строительства	Площадь объекта капитального строительства, кв.м	Сведения о сносе/реконструкции объектов капитального строительства
1	2	3	4	5	6	7	8
				77:06:0012017:1945	Российская Федерация, город Москва, вн.тер.г. муниципальный округ Южное Бутово, улица 2-я Мелитопольская, дом 4А, строение 5	1 519	Снос/реконструкция
				77:06:0012017:1069	Российская Федерация, город Москва, вн.тер.г. муниципальный округ Южное Бутово, улица 2-я Мелитопольская, дом 4А, строение 28	83,2	Снос/реконструкция
				77:06:0012017:1072	Российская Федерация, город Москва, вн.тер.г. муниципальный округ Южное Бутово, улица 2-я Мелитопольская, дом 4А, строение 27	198	Снос/реконструкция

№ п/п	Кадастровый номер земельного участка	Адрес (местоположение) земельного участка	Площадь земельного участка, кв.м	Кадастровый номер объекта капитального строительства, расположенного на земельном участке	Адрес объекта капитального строительства	Площадь объекта капитального строительства, кв.м	Сведения о сносе/реконструкции объектов капитального строительства
1	2	3	4	5	6	7	8
				77:06:0012017:1073	Российская Федерация, город Москва, вн.тер.г. муниципальный округ Южное Бутово, улица 2-я Мелитопольская, дом 4А, строение 29	105,1	Снос/реконструкция
				77:06:0012017:1074	Российская Федерация, город Москва, вн.тер.г. муниципальный округ Южное Бутово, улица 2-я Мелитопольская, дом 4А, строение 32	78,4	Снос/реконструкция
				77:06:0012017:1043	г. Москва, Южное Бутово, ул. Мелитопольская 2-я, д. 4А, строен. 17	165,2	Снос/реконструкция
				77:06:0012017:1636	Российская Федерация, город Москва, вн.тер.г. муниципальный округ Южное Бутово, улица 2-я Мелитопольская, владение 4А, строение 39	5 498	Снос/реконструкция

№ п/п	Кадастровый номер земельного участка	Адрес (местоположение) земельного участка	Площадь земельного участка, кв.м	Кадастровый номер объекта капитального строительства, расположенного на земельном участке	Адрес объекта капитального строительства	Площадь объекта капитального строительства, кв.м	Сведения о сносе/ реконструкции объектов капитального строительства
1	2	3	4	5	6	7	8
				77:06:0012017:1668	Российская Федерация, город Москва, вн.тер.г. муниципальный округ Южное Бутово, улица 2-я Мелитопольская, владение 4А, строение 40	14 635	Снос/ реконструкция
				77:06:0012017:1941	Российская Федерация, город Москва, вн.тер.г. муниципальный округ Южное Бутово, улица 2-я Мелитопольская, дом 4А, строение 23	1 068,1	Снос/ реконструкция
				77:06:0012017:1943	Российская Федерация, город Москва, вн.тер.г. муниципальный округ Южное Бутово, улица 2-я Мелитопольская, дом 4А, строение 25 (часть здания)	260,9	Снос/ реконструкция

№ п/п	Кадастровый номер земельного участка	Адрес (местоположение) земельного участка	Площадь земельного участка, кв.м	Кадастровый номер объекта капитального строительства, расположенного на земельном участке	Адрес объекта капитального строительства	Площадь объекта капитального строительства, кв.м	Сведения о сносе/реконструкции объектов капитального строительства
1	2	3	4	5	6	7	8
				77:06:0012017:1944	Российская Федерация, город Москва, вн.тер.г. муниципальный округ Южное Бутово, улица 2-я Мелитопольская, дом 4А, строение 22	3 562,4	Снос/реконструкция
				77:06:0012017:1949	Российская Федерация, город Москва, вн.тер.г. муниципальный округ Южное Бутово, улица 2-я Мелитопольская, дом 4А, строение 24	928,1	Снос/реконструкция
				77:06:0012017:1637	Российская Федерация, город Москва, вн.тер.г. муниципальный округ Южное Бутово, улица 2-я Мелитопольская, дом 4А, строение 10	18 536,3	Снос/реконструкция

№ п/п	Кадастровый номер земельного участка	Адрес (местоположение) земельного участка	Площадь земельного участка, кв.м	Кадастровый номер объекта капитального строительства, расположенного на земельном участке	Адрес объекта капитального строительства	Площадь объекта капитального строительства, кв.м	Сведения о сносе/реконструкции объектов капитального строительства
1	2	3	4	5	6	7	8
				77:06:0012017:1635	Российская Федерация, город Москва, вн.тер.г. муниципальный округ Южное Бутово, улица 2-я Мелитопольская, дом 4А, строение 13	425,9	Снос/реконструкция
				77:06:0012017:1638	Российская Федерация, город Москва, вн.тер.г. муниципальный округ Южное Бутово, улица 2-я Мелитопольская, дом 4А, строение 17	173,4	Снос/реконструкция
				77:06:0012017:1950	Российская Федерация, город Москва, вн.тер.г. муниципальный округ Южное Бутово, улица 2-я Мелитопольская, дом 4А, строение 20	635	Снос/реконструкция
				77:06:0012017:1673	Российская Федерация, город Москва, вн.тер.г. муниципальный округ Южное Бутово, улица 2-я Мелитопольская, владение 4А, строение 41	21	Снос/реконструкция

№ п/п	Кадастровый номер земельного участка	Адрес (местоположение) земельного участка	Площадь земельного участка, кв.м	Кадастровый номер объекта капитального строительства, расположенного на земельном участке	Адрес объекта капитального строительства	Площадь объекта капитального строительства, кв.м	Сведения о сносе/реконструкции объектов капитального строительства
1	2	3	4	5	6	7	8
3	77:06:0012017:3	Местоположение установлено относительно ориентира, расположенного в границах участка. Почтовый адрес ориентира: г. Москва, ул. 2-я Мелитопольская, вл. 4 А, стр. 33	1 210	77:06:0012017:1955	Российская Федерация, город Москва, вн.тер.г. муниципальный округ Южное Бутово, улица 2-я Мелитопольская, дом 4А, строение 33	1 153,6	Снос/реконструкция
4	77:06:0012017:15	Российская Федерация, город Москва, вн.тер.г. муниципальный округ Южное Бутово, проезд Проектируемый, 185-й, земельный участок 8/9	9 496	77:09:0003024:4118	г. Москва, Проектируемый 185 проезд, вл. 8, стр. 3	381	Снос/реконструкция
				77:09:0003024:4108	г. Москва, Проектируемый 185 проезд, вл. 8, стр. 4	650,6	Снос/реконструкция
				77:06:0012017:1086	Российская Федерация, город Москва, вн.тер.г. муниципальный округ Южное Бутово, проезд Проектируемый 185-й, владение 8, строение 9	36,7	Снос/реконструкция

№ п/п	Кадастровый номер земельного участка	Адрес (местоположение) земельного участка	Площадь земельного участка, кв.м	Кадастровый номер объекта капитального строения на земельном участке	Адрес объекта капитального строения	Площадь объекта капитального строения, кв.м	Сведения о сносе/реконструкции объектов капитального строительства
1	2	3	4	5	6	7	8
5	77:06:0012017:14	Местоположение установлено относительно ориентира, расположенного в границах участка. Почтовый адрес ориентира: г. Москва, пр. пр. № 185, вл. 8, стр. 5, 6, 7	13 785	77:09:0003024:4125	Российская Федерация, город Москва, вн.тер.г. муниципальный округ Южное Бутово, проезд Проектируемый 185-й, владение 8, строение 5	2 908,8	Снос/реконструкция
				77:09:0003024:4123	Российская Федерация, город Москва, вн.тер.г. муниципальный округ Южное Бутово, проезд Проектируемый 185-й, владение 8, строение 6	579	Снос/реконструкция
				77:06:0012017:1082	Российская Федерация, город Москва, вн.тер.г. муниципальный округ Южное Бутово, проезд Проектируемый 185-й, владение 8, строение 7	572,1	Снос/реконструкция

№ п/п	Кадастровый номер земельного участка	Адрес (местоположение) земельного участка	Площадь земельного участка, кв.м	Кадастровый номер объекта капитального строительства, расположенного на земельном участке	Адрес объекта капитального строительства	Площадь объекта капитального строительства, кв.м	Сведения о сносе/ реконструкции объектов капитального строительства
1	2	3	4	5	6	7	8
6	77:06:0012017:1962	г. Москва, проезд Проектируемый 185-й, вл. 8/18	1 231	77:06:0012017:1092	Российская Федерация, город Москва, вн.тер.г. муниципальный округ Южное Бутово, проезд Проектируемый 185-й, владение 8, строение 18	1 212,1	Снос/ реконструкция

№ п/п	Кадастровый номер земельного участка	Адрес (местоположение) земельного участка	Площадь земельного участка, кв.м	Кадастровый номер объекта капитального строительства, расположенного на земельном участке	Адрес объекта капитального строительства	Площадь объекта капитального строительства, кв.м	Сведения о сносе/реконструкции объектов капитального строительства
1	2	3	4	5	6	7	8
7	77:06:0012017:16	Российская Федерация, город Москва, вн.тер.г. муниципальный округ Южное Бутово, проезд Проектируемый 185-й, земельный участок 8/2	22 764	77:06:0012017:1077	Российская Федерация, город Москва, вн.тер.г. муниципальный округ Южное Бутово, проезд Проектируемый 185-й, владение 8, строение 2	519,1	Снос/реконструкция
				77:06:0012017:1087	Российская Федерация, город Москва, вн.тер.г. муниципальный округ Южное Бутово, проезд Проектируемый 185-й, владение 8, строение 11	9,1	Снос/реконструкция
				77:09:0003024:4112	Российская Федерация, город Москва, вн.тер.г. муниципальный округ Южное Бутово, проезд Проектируемый 185-й, владение 8, строение 8	465,9	Снос/реконструкция
				77:09:0003024:4117	г. Москва, Проектируемый 185 проезд, вл. 8, стр. 1	2 975,4	Снос/реконструкция

№ п/п	Кадастровый номер земельного участка	Адрес (местоположение) земельного участка	Площадь земельного участка, кв.м	Кадастровый номер объекта капитального строения на земельном участке	Адрес объекта капитального строительства	Площадь объекта капитального строительства, кв.м	Сведения о сносе/реконструкции объектов капитального строительства
1	2	3	4	5	6	7	8
8	77:06:0012017:1964	Российская Федерация, город Москва, вн.тер.г. муниципальный округ Южное Бутово, проезд Проектируемый 185-й, земельный участок 8/14/1	492	77:06:0012017:1088	Российская Федерация, город Москва, вн.тер.г. муниципальный округ Южное Бутово, Проектируемый 185-й, владение 8, строение 14 (часть)	559,9	Снос/реконструкция
9	77:06:0012017:1931	г. Москва, ул. 2-я Мелитопольская, вл. 4А, стр. 4	367	77:06:0012017:1947	Российская Федерация, город Москва, вн.тер.г. муниципальный округ Южное Бутово, улица 2-я Мелитопольская, дом 4А, строение 4	260,6	Снос/реконструкция
10	77:06:0012017:1965	Российская Федерация, город Москва, вн.тер.г. муниципальный округ Южное Бутово, проезд Проектируемый 185-й, земельный участок 8/14/2	74	77:06:0012017:1088	Российская Федерация, город Москва, вн.тер.г. муниципальный округ Южное Бутово, проезд Проектируемый 185-й, владение 8, строение 14 (часть)	559,9	Снос/реконструкция
11	77:06:0012017:1012	г. Москва, Южное Бутово, пр.пр. 185 и 191	21 725	Объекты капитального строительства отсутствуют			

№ п/п	Кадастровый номер земельного участка	Адрес (местоположение) земельного участка	Площадь земельного участка, кв.м	Кадастровый номер объекта капитального строительства, расположенного на земельном участке	Адрес объекта капитального строительства	Площадь объекта капитального строительства, кв.м	Сведения о сносе/реконструкции объектов капитального строительства
1	2	3	4	5	6	7	8
12	77:06:0012017:1978	Российская Федерация, город Москва, вн.тер.г. муниципальный округ Южное Бутово, улица 2-я Мелитопольская, земельный участок 4А/2	51	Объекты капитального строительства отсутствуют			
13	77:06:0012017:1979	Российская Федерация, город Москва, вн.тер.г. муниципальный округ Южное Бутово, улица 2-я Мелитопольская, земельный участок 4А/1	64	Объекты капитального строительства отсутствуют			
14	Территории, в границах которых земельные участки не сформированы	-	118 198	77:06:0012017:1037	Российская Федерация, город Москва, вн.тер.г. муниципальный округ Южное Бутово, шоссе Варшавское, владение 248, строение 12	135,8	Снос/реконструкция
				77:06:0012017:1089	Российская Федерация, город Москва, вн.тер.г. муниципальный округ Южное Бутово, проезд Проектируемый 185-й, владение 8, строение 15	33,7	Снос/реконструкция

№ п/п	Кадастровый номер земельного участка	Адрес (местоположение) земельного участка	Площадь земельного участка, кв.м	Кадастровый номер объекта капитального строительства, расположенного на земельном участке	Адрес объекта капитального строительства	Площадь объекта капитального строительства, кв.м	Сведения о сносе/реконструкции объектов капитального строительства
1	2	3	4	5	6	7	8
				77:06:0012017:1090	Российская Федерация, город Москва, вн.тер.г. муниципальный округ Южное Бутово, проезд Проектируемый 185-й, владение 8, строение 16	408,6	Снос/реконструкция
				77:06:0012017:1091	Российская Федерация, город Москва, вн.тер.г. муниципальный округ Южное Бутово, проезд Проектируемый 185-й, владение 8, строение 17	191,4	Снос/реконструкция

Об объектах природного комплекса Западного административного округа города Москвы

Постановление Правительства Москвы от 7 августа 2024 года № 1794-ПП

В соответствии с законами города Москвы от 5 мая 1999 г. № 17 «О защите зеленых насаждений», от 25 июня 2008 г. № 28 «Градостроительный кодекс города Москвы» и от 5 мая 2010 г. № 17 «О Генеральном плане города Москвы», с учетом исторически сложившегося использования территории **Правительство Москвы постановляет:**

1. Установить границы объекта природного комплекса № 2 Западного административного округа города Москвы «Осенний бульвар», исключив из его состава участки территории общей площадью 0,22 га, согласно приложению 1 к настоящему постановлению.

2. Установить границы объекта природного комплекса № 4 Западного административного округа города Москвы «Сквер у техникума на Новозаводской ул.», исключив из его состава участок территории площадью 0,23 га, согласно приложению 2 к настоящему постановлению.

3. Изменить границы объекта природного комплекса № 6 Западного административного округа города Москвы «Озелененная территория на ул. Маршала Тимошенко», исключив из его состава участок территории площадью 0,01 га, согласно приложению 3 к настоящему постановлению.

4. Установить границы объекта природного комплекса № 7 Западного административного округа города Москвы «Лечебное учреждение на ул. Академика Павлова», исключив из его состава участок территории площадью 4,23 га, согласно приложению 4 к настоящему постановлению.

5. Изменить границы объекта природного комплекса № 8 Западного административного округа города Москвы «Детский интернат на ул. Академика Павлова», исключив из его состава участок территории площадью 3,59 га, согласно приложению 5 к настоящему постановлению.

6. Исключить из состава природных и озелененных территорий Западного административного округа города Москвы объект природного комплекса № 10 «Лечебное учреждение по ул. Академика Павлова» площадью 5,61 га.

7. Присвоить объекту природного комплекса № 11 Западного административного округа города Москвы «Озелененная территория между жилым микрорайоном по ул. Академика Павлова и Рублевским шоссе (3 участка)» новое наименование «Озелененная территория между жилым микрорайоном по ул. Академика Павлова и Рублевским шоссе».

8. Изменить границы объекта природного комплекса № 11 Западного административного округа города Москвы «Озелененная территория между жилым микрорайоном по ул. Академика Павлова и Рублевским шоссе», исключив из его состава участки территории общей площадью 0,08 га, согласно приложению 6 к настоящему постановлению.

9. Изменить границы объекта природного комплекса № 12 Западного административного округа города Москвы «Стадион «Фили» на Б. Филевской ул.», исключив из его состава участок территории площадью 5,85 га, согласно приложению 7 к настоящему постановлению.

10. Изменить границы объекта природного комплекса № 13 Западного административного округа города Мо-

сквы «Озелененная территория по Большой Филевской улице (2 участка)», исключив из его состава участки территории общей площадью 0,01 га, согласно приложению 8 к настоящему постановлению.

11. Изменить границы объекта природного комплекса № 14 Западного административного округа города Москвы «Бульвар по Новозаводской ул.», исключив из его состава участки территории общей площадью 0,02 га, согласно приложению 9 к настоящему постановлению.

12. Присвоить объекту природного комплекса № 16 Западного административного округа города Москвы «Сквер у кинотеатра «Брест» (2 участка)» новое наименование «Сквер у кинотеатра «Брест».

13. Изменить границы объекта природного комплекса № 16 Западного административного округа города Москвы «Сквер у кинотеатра «Брест», исключив из его состава участки территории общей площадью 0,04 га, согласно приложению 10 к настоящему постановлению.

14. Изменить границы объекта природного комплекса № 17 Западного административного округа города Москвы «Бульвар (проектный) в реабилитируемой долине р. Фильки», исключив из его состава участки территории общей площадью 0,07 га, согласно приложению 11 к настоящему постановлению.

15. Исключить из состава природных и озелененных территорий Западного административного округа города Москвы объект природного комплекса № 19 «Городская больница № 50 на ул. Алябьева» площадью 5,07 га.

16. Изменить границы объекта природного комплекса № 26 Западного административного округа города Москвы «Парк на ул. Ивана Франко», исключив из его состава участки территории общей площадью 2,93 га, согласно приложению 12 к настоящему постановлению.

17. Изменить границы объекта природного комплекса № 30 Западного административного округа города Москвы «Сквер на пересечении Рублевского шоссе и Смоленского направления Московской железной дороги», исключив из его состава участки территории общей площадью 0,01 га, согласно приложению 13 к настоящему постановлению.

18. Установить границы объекта природного комплекса № 31 Западного административного округа города Москвы «Сквер между ул. Герасима Курина и Кастанаевской ул.», исключив из его состава участок территории площадью 0,01 га, согласно приложению 14 к настоящему постановлению.

19. Изменить границы объекта природного комплекса № 32 Западного административного округа города Москвы «Долина р. Фильки с Мазилевским прудом», исключив из его состава участки территории общей площадью 0,04 га, согласно приложению 15 к настоящему постановлению.

20. Изменить границы объекта природного комплекса № 35 Западного административного округа города Москвы «Сквер у ст. метро «Багратионовская», исключив из его состава участок территории площадью 0,02 га, согласно приложению 16 к настоящему постановлению.

21. Изменить границы объекта природного комплекса № 36 Западного административного округа города Москвы «Сквер у кинотеатра «Украина» на ул. Баркляя», исключив из его состава участки территории общей площадью 0,29 га, согласно приложению 17 к настоящему постановлению.

22. Изменить границы объекта природного комплекса № 37 Западного административного округа города Москвы «Озелененная территория на улице Баркляя», исключив из его состава участки территории общей площадью 0,01 га, согласно приложению 18 к настоящему постановлению.

23. Установить границы объекта природного комплекса № 42 Западного административного округа города Москвы «Сквер на Кутузовском проспекте», исключив из его состава участок территории площадью 0,18 га, согласно приложению 19 к настоящему постановлению.

24. Установить границы объекта природного комплекса № 43 Западного административного округа города Москвы «Сквер у школы на Кутузовском проспекте», исключив из его состава участок территории площадью 0,1 га, согласно приложению 20 к настоящему постановлению.

25. Установить границы объекта природного комплекса № 47 Западного административного округа города Москвы «Сквер на пересечении Кутузовского проспекта и Б. Дорогомиловской ул.», исключив из его состава участки территории общей площадью 0,01 га, согласно приложению 21 к настоящему постановлению.

26. Установить границы объекта природного комплекса № 48 Западного административного округа города Москвы «Сквер на Кутузовском проспекте, д. 13/15», исключив из его состава участок территории площадью 0,02 га, согласно приложению 22 к настоящему постановлению.

27. Присвоить объекту природного комплекса № 49 Западного административного округа города Москвы «Украинский бульвар (2 участка)» новое наименование «Украинский бульвар».

28. Установить границы объекта природного комплекса № 49 Западного административного округа города Москвы «Украинский бульвар», исключив из его состава участки территории общей площадью 0,15 га, согласно приложению 23 к настоящему постановлению.

29. Установить границы объекта природного комплекса № 61 Западного административного округа города Москвы «Сквер у кинотеатра «Минск», исключив из его состава участки территории общей площадью 0,9 га, согласно приложению 24 к настоящему постановлению.

30. Изменить границы объекта природного комплекса № 64 Западного административного округа города Москвы «Бульвар по ул. Красных Зорь (2 участка)», исключив из его состава участки территории общей площадью 0,02 га, согласно приложению 25 к настоящему постановлению.

31. Установить границы объекта природного комплекса № 65 Западного административного округа города Москвы «Сквер у пруда на ул. Красных Зорь», исключив из его состава участки территории общей площадью 0,1 га, согласно приложению 26 к настоящему постановлению.

32. Исключить из состава природных и озелененных территорий Западного административного округа города Москвы объект природного комплекса № 66 «Городская больница скорой помощи № 71» площадью 5,41 га.

33. Исключить из состава природных и озелененных территорий Западного административного округа города Москвы объект природного комплекса № 69 «Учреждения здравоохранения на ул. Багрицкого» площадью 2,86 га.

34. Изменить границы объекта природного комплекса № 78 Западного административного округа города Москвы «Бульвар по Кременчугской ул.», исключив из его состава участки территории общей площадью 0,07 га, согласно приложению 27 к настоящему постановлению.

35. Изменить границы объекта природного комплекса № 80 Западного административного округа города Москвы «Бульвар по Можайскому шоссе», исключив из его состава участки территории общей площадью 0,02 га, согласно приложению 28 к настоящему постановлению.

36. Изменить границы объекта природного комплекса № 81 Западного административного округа города Москвы «Бульвар на Минской ул.», исключив из его состава участки территории общей площадью 0,01 га, согласно приложению 29 к настоящему постановлению.

37. Изменить границы объекта природного комплекса № 84 Западного административного округа города Москвы «Сквер у Триумфальной арки», исключив из его состава участки территории общей площадью 0,05 га, согласно приложению 30 к настоящему постановлению.

38. Установить границы объекта природного комплекса № 85 Западного административного округа города Москвы «Сквер на ул. 1812 года», исключив из его состава участок территории площадью 0,15 га, согласно приложению 31 к настоящему постановлению.

39. Изменить границы объекта природного комплекса № 87 Западного административного округа города Москвы «Парк с водоемом на Вяземской ул.», исключив из его состава участки территории общей площадью 0,32 га, согласно приложению 32 к настоящему постановлению.

40. Изменить границы объекта природного комплекса № 90 Западного административного округа города Москвы «Бульвар (проектный) вдоль Аминьевского шоссе и скоростной магистрали «Очаково – Мытищи», исключив из его состава участок территории площадью 0,02 га, согласно приложению 33 к настоящему постановлению.

41. Установить границы объекта природного комплекса № 96 Западного административного округа города Москвы «Бульвар по Мосфильмовской ул.», исключив из его состава участки территории общей площадью 0,77 га, согласно приложению 34 к настоящему постановлению.

42. Исключить из состава природных и озелененных территорий Западного административного округа города Москвы объект природного комплекса № 100 «Объединенная больница с поликлиникой Медицинского центра УД Президента РФ» площадью 12,44 га.

43. Изменить границы объекта природного комплекса № 101 Западного административного округа города Москвы «Бульвар по Мичуринскому проспекту», исключив из его состава участок территории площадью 0,02 га, согласно приложению 35 к настоящему постановлению.

44. Установить границы объекта природного комплекса № 103 Западного административного округа города Москвы «Сквер у кинотеатра «Литва», исключив из его состава участки территории общей площадью 0,02 га, согласно приложению 36 к настоящему постановлению.

45. Установить границы объекта природного комплекса № 104 Западного административного округа города

Москвы «Комплекс МГУ им. М.В. Ломоносова», исключив из его состава участок территории площадью 0,02 га, согласно приложению 37 к настоящему постановлению.

46. Установить границы объекта природного комплекса № 105 Западного административного округа города Москвы «Бульвар по ул. Косыгина», исключив из его состава участки территории общей площадью 0,17 га, согласно приложению 38 к настоящему постановлению.

47. Изменить границы объекта природного комплекса № 106 Западного административного округа города Москвы «Санитарно-защитная зона вдоль ЛЭП и МКАД с долиной притока р. Наверашки (4 участка) в промзоне «Очаково», исключив из его состава участки территории общей площадью 0,42 га, согласно приложению 39 к настоящему постановлению.

48. Изменить границы объекта природного комплекса № 107 Западного административного округа города Москвы «Лесной массив (ельник) на Рябиновой ул.», исключив из его состава участок территории площадью 0,01 га, согласно приложению 40 к настоящему постановлению.

49. Изменить границы объекта природного комплекса № 110 Западного административного округа города Москвы «Озелененная территория в промзоне «Очаково», исключив из его состава участки территории общей площадью 0,52 га, согласно приложению 41 к настоящему постановлению.

50. Исключить из состава природных и озелененных территорий Западного административного округа города Москвы объект природного комплекса № 119 «Школа и детский сад на Мичуринском проспекте» площадью 1,55 га.

51. Изменить границы объекта природного комплекса № 122 Западного административного округа города Москвы «Парк им. 50-летия Октября по ул. Удальцова», исключив из его состава участок территории площадью 0,03 га, согласно приложению 42 к настоящему постановлению.

52. Изменить границы объекта природного комплекса № 124 Западного административного округа города Москвы «Бульвар вдоль проспекта Вернадского», исключив из его состава участки территории общей площадью 0,86 га, согласно приложению 43 к настоящему постановлению.

53. Изменить границы объекта природного комплекса № 126 Западного административного округа города Москвы «Парк с долиной р. Раменки, ул. Кравченко», исключив из его состава участок территории площадью 0,03 га, согласно приложению 44 к настоящему постановлению.

54. Изменить границы объекта природного комплекса № 127 Западного административного округа города Москвы «Лугопарк на р. Самородинке», исключив из его состава участки территории общей площадью 0,12 га, согласно приложению 45 к настоящему постановлению.

55. Установить границы объекта природного комплекса № 131 Западного административного округа города Москвы «Сквер у здания управы муниципального района Проспект Вернадского», исключив из его состава участок территории площадью 0,01 га, согласно приложению 46 к настоящему постановлению.

56. Изменить границы объекта природного комплекса № 137 Западного административного округа города Москвы «Бульвар по Ленинскому проспекту от ул. Кравченко до ул. Лобачевского», исключив из его состава участок территории площадью 0,09 га, согласно приложению 47 к настоящему постановлению.

57. Изменить границы объекта природного комплекса № 140 Западного административного округа города Москвы «Долина р. Очаковки между Тропаревской ул. и Мичуринским проспектом», исключив из его состава участки территории общей площадью 0,03 га, согласно приложению 48 к настоящему постановлению.

58. Изменить границы объекта природного комплекса № 142 Западного административного округа города Москвы «Парк (проектный) вдоль проспекта Вернадского (3 участка)», исключив из его состава участки территории общей площадью 0,09 га, согласно приложению 49 к настоящему постановлению.

59. Изменить границы объекта природного комплекса № 144 Западного административного округа города Москвы «Юго-Западный лесопарк (квартал 2 Тропаревского лесничества)», исключив из его состава участки территории общей площадью 0,03 га, согласно приложению 50 к настоящему постановлению.

60. Установить границы объекта природного комплекса № 145 Западного административного округа города Москвы «Бульвар по ул. 26 Бакинских Комиссаров», исключив из его состава участки территории общей площадью 0,09 га, согласно приложению 51 к настоящему постановлению.

61. Изменить границы объекта природного комплекса № 146 Западного административного округа города Москвы «Сквер на ул. 26 Бакинских Комиссаров», исключив из его состава участки территории общей площадью 0,05 га, согласно приложению 52 к настоящему постановлению.

62. Изменить границы объекта природного комплекса № 152 Западного административного округа города Москвы «Дачный поселок Мещерский», исключив из его состава участки территории общей площадью 1,03 га, согласно приложению 53 к настоящему постановлению.

63. Изменить границы объекта природного комплекса № 153 Западного административного округа города Москвы «Парк в поселке Мещерский», исключив из его состава участок территории площадью 0,09 га, согласно приложению 54 к настоящему постановлению.

64. Изменить границы объекта природного комплекса № 157 Западного административного округа города Москвы «Долина р. Сетуньки вдоль Боровского шоссе (3 участка), район Солнцево», исключив из его состава участок территории площадью 0,37 га, согласно приложению 55 к настоящему постановлению.

65. Изменить границы объекта природного комплекса № 159 Западного административного округа города Москвы «Парк по р. Сетуни (проектный) на Боровском шоссе, район Солнцево», исключив из его состава участки территории общей площадью 1,51 га, согласно приложению 56 к настоящему постановлению.

66. Установить границы объекта природного комплекса № 161 Западного административного округа города Москвы «Бульвар (проектный) по пр. № 71, район Солнцево», исключив из его состава участки территории

общей площадью 0,06 га, согласно приложению 57 к настоящему постановлению.

67. Изменить границы объекта природного комплекса № 163 Западного административного округа города Москвы «Бульвар между пр. № 5032 и ул. Богданова, район Солнцево», исключив из его состава участки территории общей площадью 0,33 га, согласно приложению 58 к настоящему постановлению.

68. Установить границы объекта природного комплекса № 164 Западного административного округа города Москвы «Бульвар по Солнцевскому проспекту, район Солнцево», исключив из его состава участки территории общей площадью 0,07 га, согласно приложению 59 к настоящему постановлению.

69. Изменить границы объекта природного комплекса № 167 Западного административного округа города Москвы «Бульвар в жилом микрорайоне вдоль местного проезда от ул. Богданова до ул. Щорса, район Солнцево», исключив из его состава участки территории общей площадью 0,01 га, согласно приложению 60 к настоящему постановлению.

70. Изменить границы объекта природного комплекса № 169 Западного административного округа города Москвы «Долина р. Сетуни на участке от Новопеределькинской ул. до полосы отвода ж/д ветки», исключив из его состава участки территории общей площадью 0,69 га, согласно приложению 61 к настоящему постановлению.

71. Внести изменения в постановление Правительства Москвы от 19 января 1999 г. № 38 «О проектных предложениях по установлению границ Природного комплекса с их описанием и закреплением актами красных линий» (в редакции постановлений Правительства Москвы от 5 декабря 2006 г. № 935-ПП, от 24 февраля

2009 г. № 144-ПП, от 23 мая 2013 г. № 326-ПП, от 1 октября 2013 г. № 657-ПП, от 7 октября 2014 г. № 578-ПП, от 23 декабря 2014 г. № 808-ПП, от 10 февраля 2015 г. № 49-ПП, от 30 июня 2015 г. № 371-ПП, от 15 декабря 2015 г. № 877-ПП, от 29 ноября 2016 г. № 788-ПП, от 18 июля 2017 г. № 479-ПП, от 14 июня 2018 г. № 569-ПП, от 3 сентября 2018 г. № 1029-ПП, от 27 ноября 2018 г. № 1437-ПП, от 29 декабря 2018 г. № 1717-ПП, от 14 ноября 2019 г. № 1499-ПП, от 14 января 2020 г. № 10-ПП, от 20 июля 2020 г. № 998-ПП, от 20 июля 2020 г. № 1001-ПП, от 20 июля 2020 г. № 1002-ПП, от 18 августа 2020 г. № 1305-ПП, от 26 августа 2020 г. № 1392-ПП, от 26 августа 2020 г. № 1397-ПП, от 19 ноября 2020 г. № 2013-ПП, от 1 декабря 2020 г. № 2099-ПП, от 5 октября 2021 г. № 1561-ПП, от 23 декабря 2021 г. № 2168-ПП, от 10 февраля 2022 г. № 161-ПП, от 5 июля 2022 г. № 1348-ПП, от 18 апреля 2023 г. № 646-ПП, от 24 июля 2024 г. № 1713-ПП):

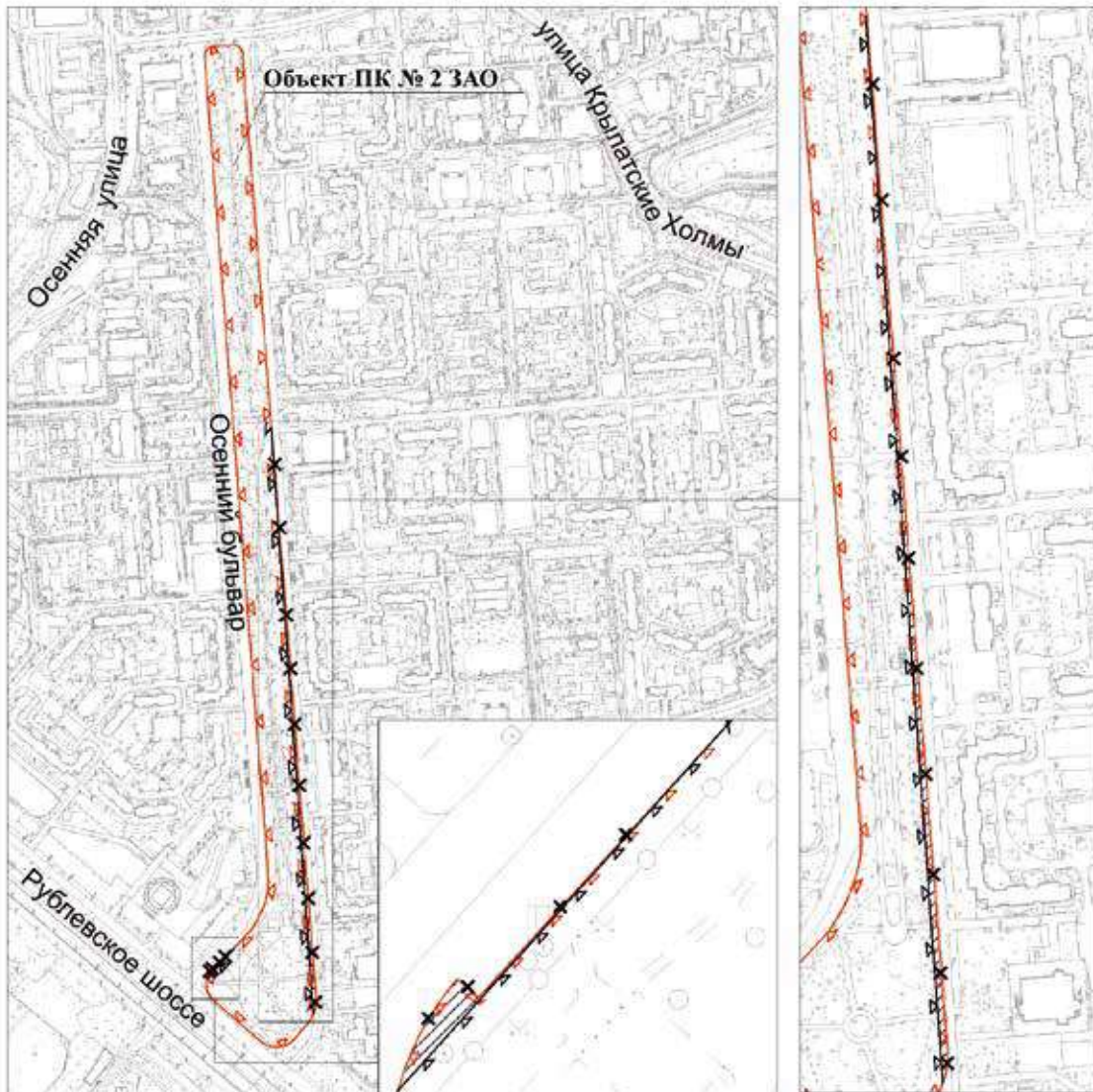
71.1. Пункты 2, 4, 6, 7, 8, 11, 12, 13, 14, 16, 17, 26, 30, 31, 32, 35, 36, 37, 42, 43, 47, 48, 49, 61, 64, 65, 78, 80, 81, 84, 85, 87, 90, 96, 101, 103, 104, 105, 106, 107, 110, 122, 124, 126, 127, 131, 137, 140, 142, 144, 145, 146, 152, 153, 157, 159, 161, 163, 164, 167, 169 раздела «Западный АО» приложения 1 к постановлению изложить в редакции согласно приложению 62 к настоящему постановлению.

71.2. Пункты 10, 19, 66, 69, 100, 119 раздела «Западный АО» приложения 1 к постановлению признать утратившими силу.





72. Контроль за выполнением настоящего постановления возложить на заместителя Мэра Москвы в Правительстве Москвы по вопросам градостроительной политики и строительства Ефимова В.В.

Мэр Москвы **С.С.Собянин**

Схема границ объекта природного комплекса № 2 Западного административного округа города Москвы "Осенний бульвар"



УСЛОВНЫЕ ОБОЗНАЧЕНИЯ

-  существующие границы объектов природного комплекса города Москвы
-  отменяемые границы объектов природного комплекса города Москвы
-  устанавливаемые границы объектов природного комплекса города Москвы
-  участки территории, исключаемые из состава объекта природного комплекса № 2 Западного административного округа города Москвы "Осенний бульвар", общей площадью 0,22 га

Приложение 2
к постановлению Правительства Москвы
от 7 августа 2024 г. № 1794-ПП

Схема границ объекта природного комплекса № 4 Западного
административного округа города Москвы "Сквер у
техникума на Новозаводской ул."



УСЛОВНЫЕ ОБОЗНАЧЕНИЯ





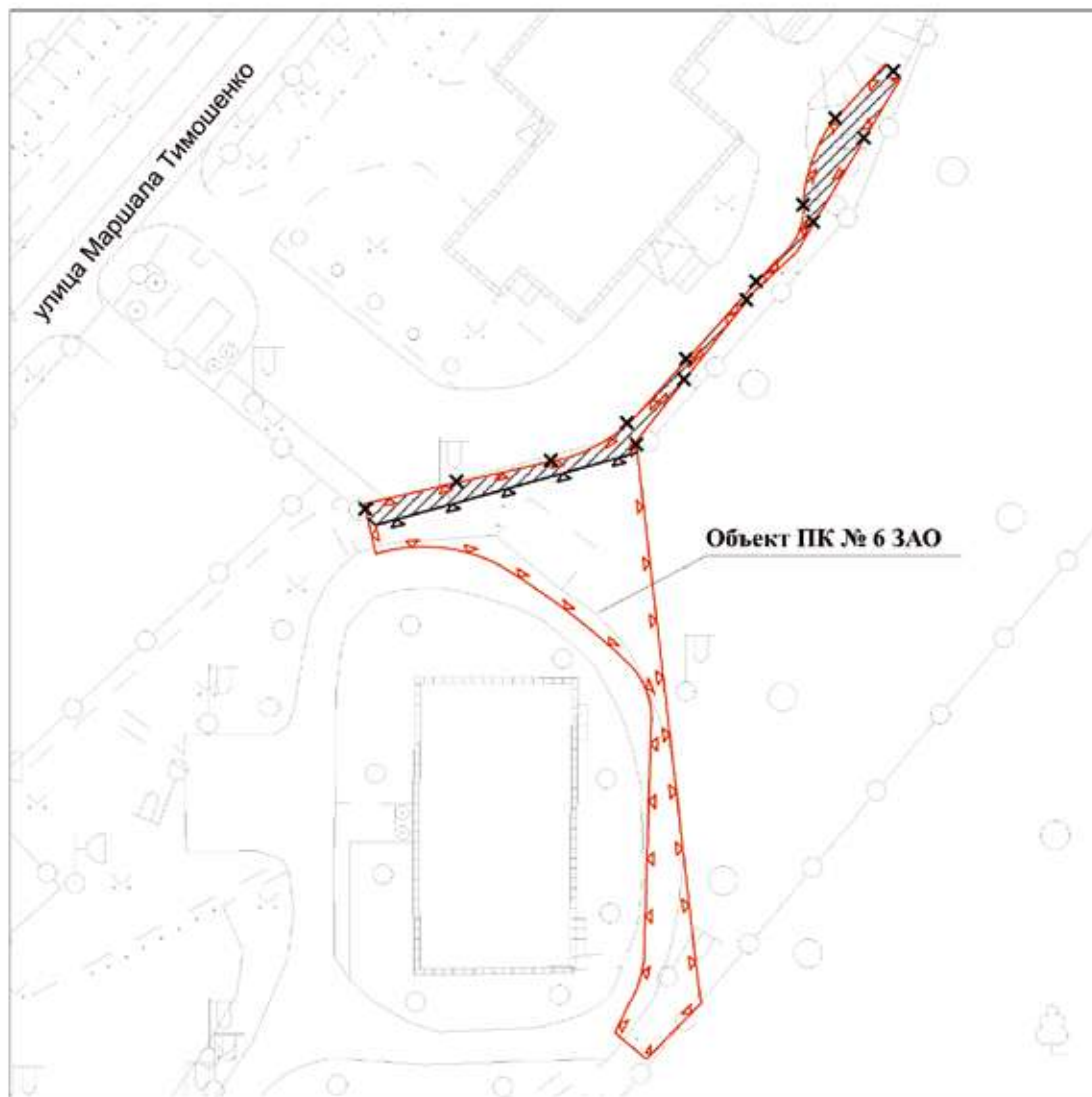




-  существующие границы объектов природного комплекса города Москвы
-  отменяемые границы объектов природного комплекса города Москвы
-  устанавливаемые границы объектов природного комплекса города Москвы
-  участок территории, исключаемый из состава объекта природного комплекса № 4 Западного административного округа города Москвы "Сквер у техникума на Новозаводской ул.", площадью 0,23 га

Схема границ объекта природного комплекса № 6 Западного административного округа города Москвы "Озелененная территория на ул. Маршала Тимошенко"

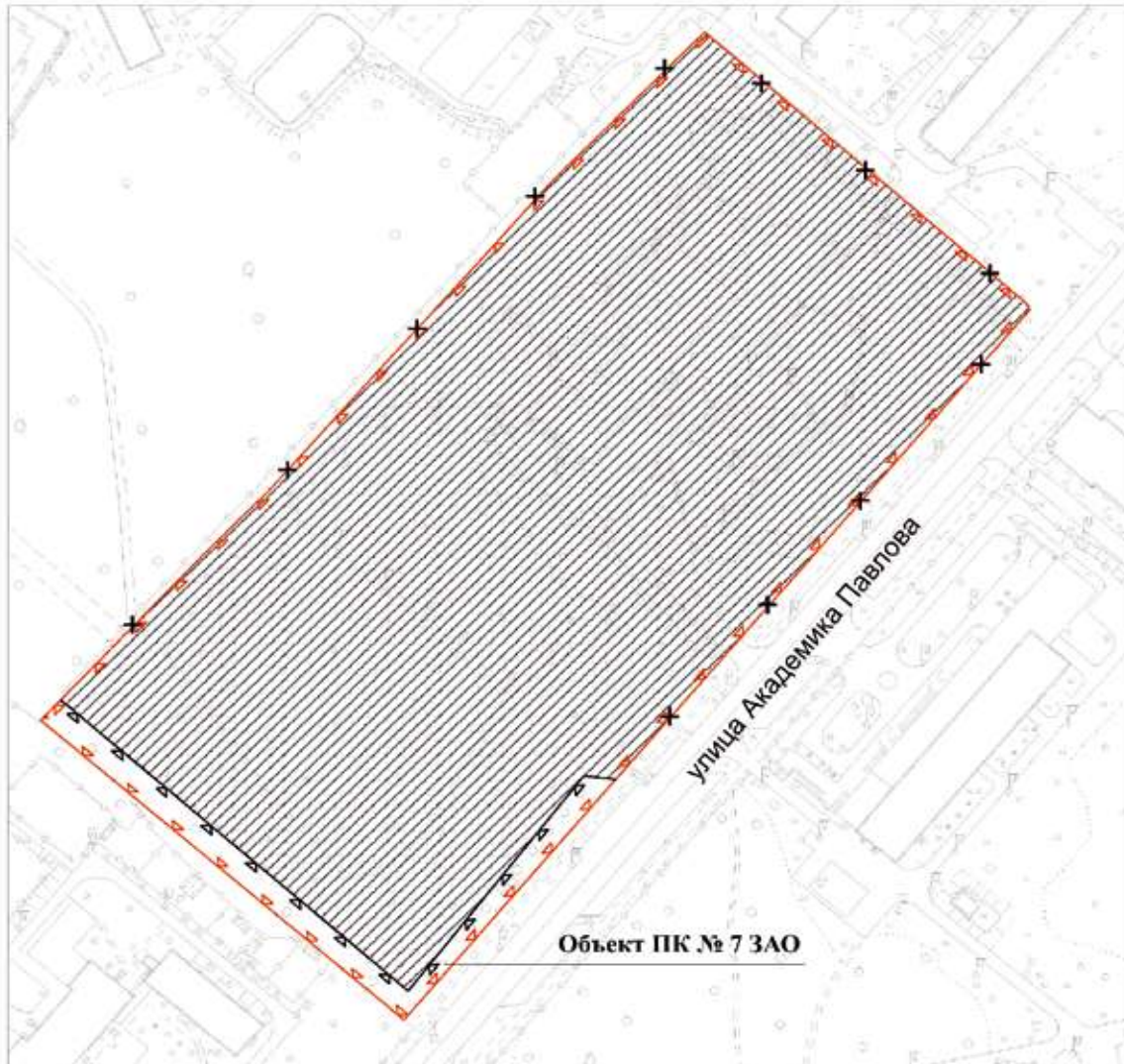


УСЛОВНЫЕ ОБОЗНАЧЕНИЯ

-  существующие границы объектов природного комплекса города Москвы
-  отменяемые границы объектов природного комплекса города Москвы
-  устанавливаемые границы объектов природного комплекса города Москвы
-  участок территории, исключаемый из состава объекта природного комплекса № 6 Западного административного округа города Москвы "Озелененная территория на ул. Маршала Тимошенко", площадью 0,01 га

Приложение 4
к постановлению Правительства Москвы
от 7 августа 2024 г. № 1794-ПП

**Схема границ объекта природного комплекса № 7 Западного
административного округа города Москвы "Лечебное учреждение
на ул. Академика Павлова"**



УСЛОВНЫЕ ОБОЗНАЧЕНИЯ





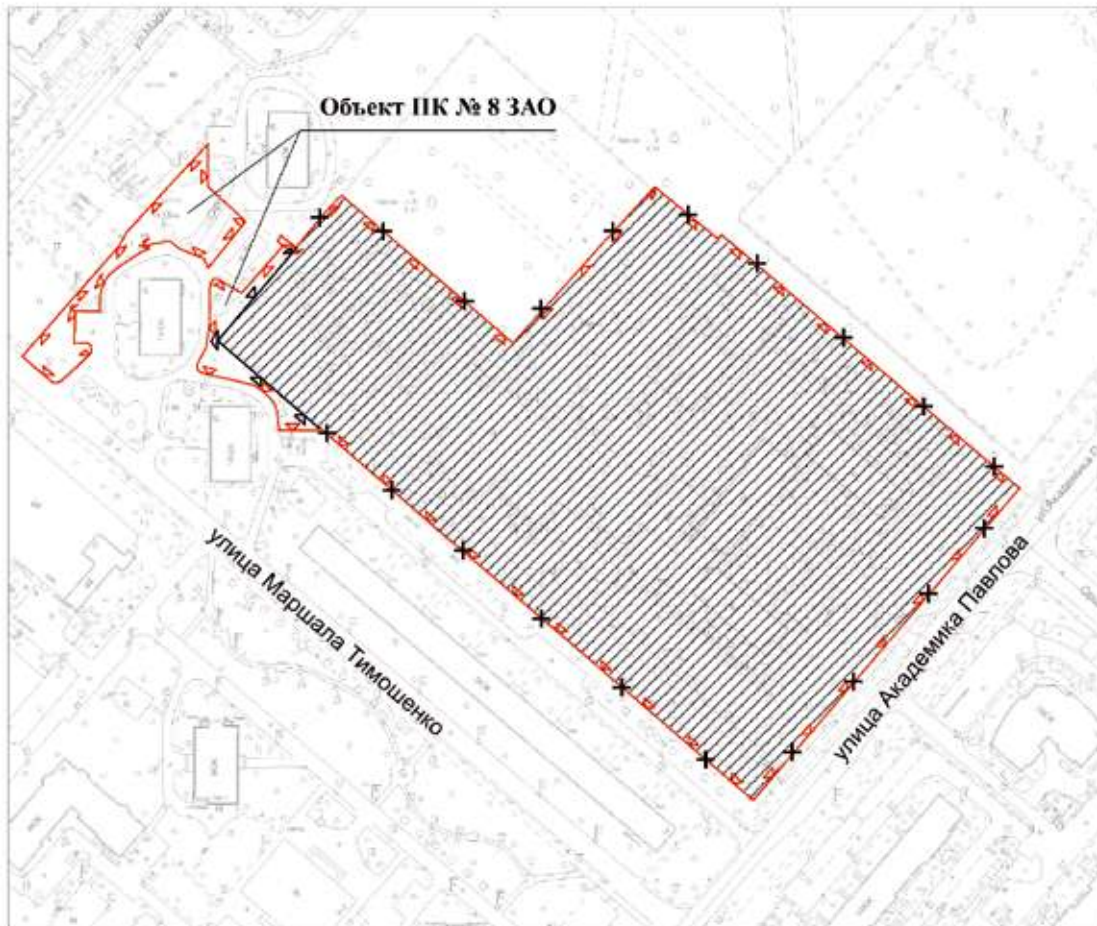




-  существующие границы объектов природного комплекса города Москвы
-  отменяемые границы объектов природного комплекса города Москвы
-  устанавливаемые границы объектов природного комплекса города Москвы
-  участок территории, исключаемый из состава объекта природного комплекса № 7 Западного административного округа города Москвы "Лечебное учреждение на ул. Академика Павлова", площадью 4,23 га

Схема границ объекта природного комплекса № 8 Западного административного округа города Москвы "Детский интернат на ул. Академика Павлова"

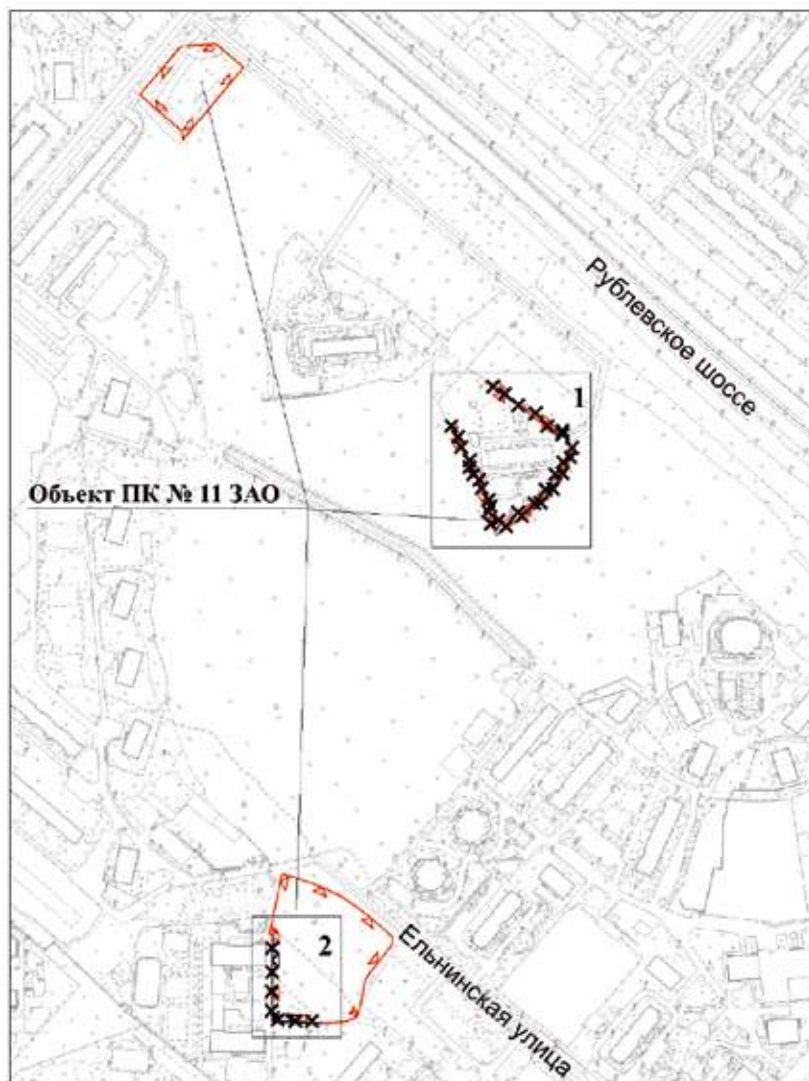


УСЛОВНЫЕ ОБОЗНАЧЕНИЯ





-  существующие границы объектов природного комплекса города Москвы
-  отменяемые границы объектов природного комплекса города Москвы
-  устанавливаемые границы объектов природного комплекса города Москвы
-  участок территории, исключаемый из состава объекта природного комплекса № 8 Западного административного округа города Москвы "Детский интернат на ул. Академика Павлова", площадью 3,59 га.


Приложение 6
к постановлению Правительства Москвы
от 7 августа 2024 г. № 1794-ПП

Схема границ объекта природного комплекса № 11 Западного административного округа города Москвы "Озелененная территория между жилым микрорайоном по ул. Академика Павлова и Рублевским шоссе"



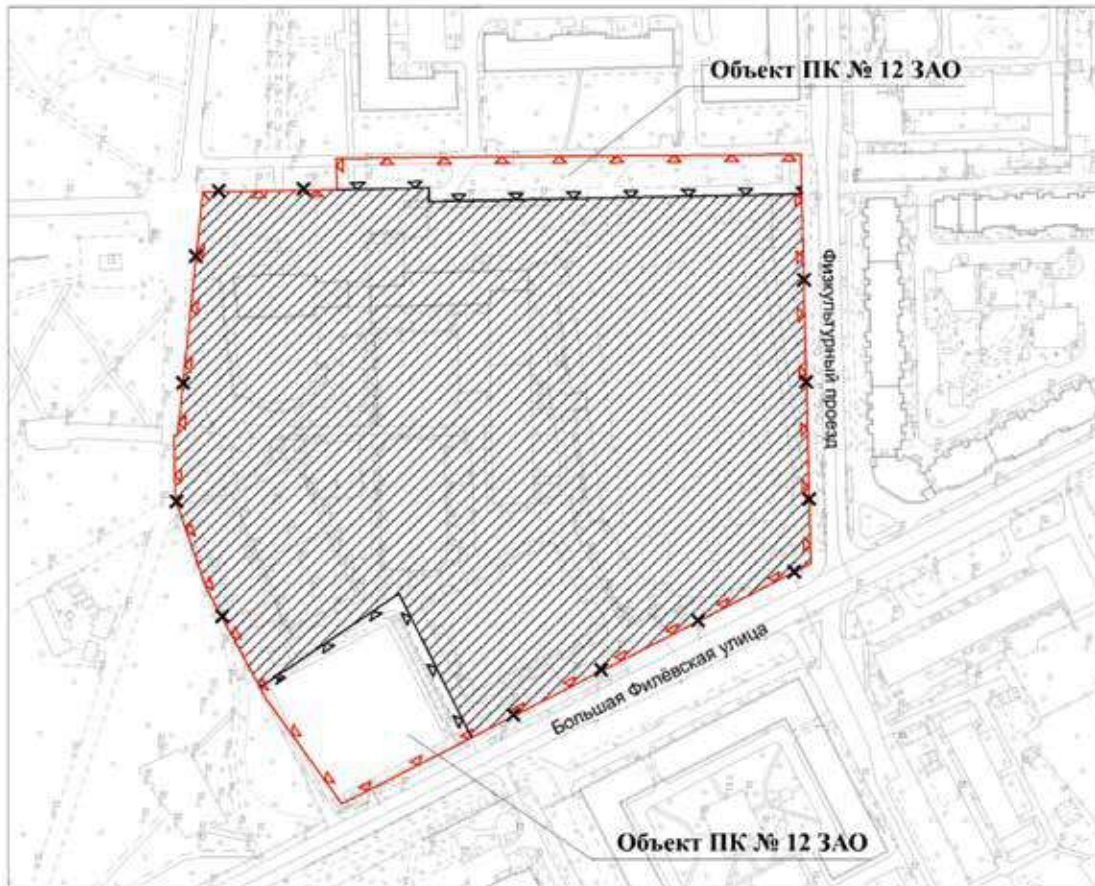
УСЛОВНЫЕ ОБОЗНАЧЕНИЯ

-  существующие границы объектов природного комплекса города Москвы
-  отменяемые границы объектов природного комплекса города Москвы
-  устанавливаемые границы объектов природного комплекса города Москвы
-  участки территории, исключаемые из состава объекта природного комплекса № 11 Западного административного округа города Москвы "Озелененная территория между жилым микрорайоном по ул. Академика Павлова и Рублевским шоссе", общей площадью 0,08 га



Приложение 7
к постановлению Правительства Москвы
от 7 августа 2024 г. № 1794-ПП

Схема границ объекта природного комплекса № 12 Западного административного округа города Москвы "Стадион "Фили" на Б. Филевской ул."



УСЛОВНЫЕ ОБОЗНАЧЕНИЯ









-  существующие границы объектов природного комплекса города Москвы
-  отменяемые границы объектов природного комплекса города Москвы
-  устанавливаемые границы объектов природного комплекса города Москвы
-  участок территории, исключаемый из состава объекта природного комплекса № 12 Западного административного округа города Москвы "Стадион "Фили" на Б. Филевской ул.", площадью 5,85 га

Схема границ объекта природного комплекса № 13 Западного административного округа города Москвы "Озелененная территория по Большой Филевской улице (2 участка)"

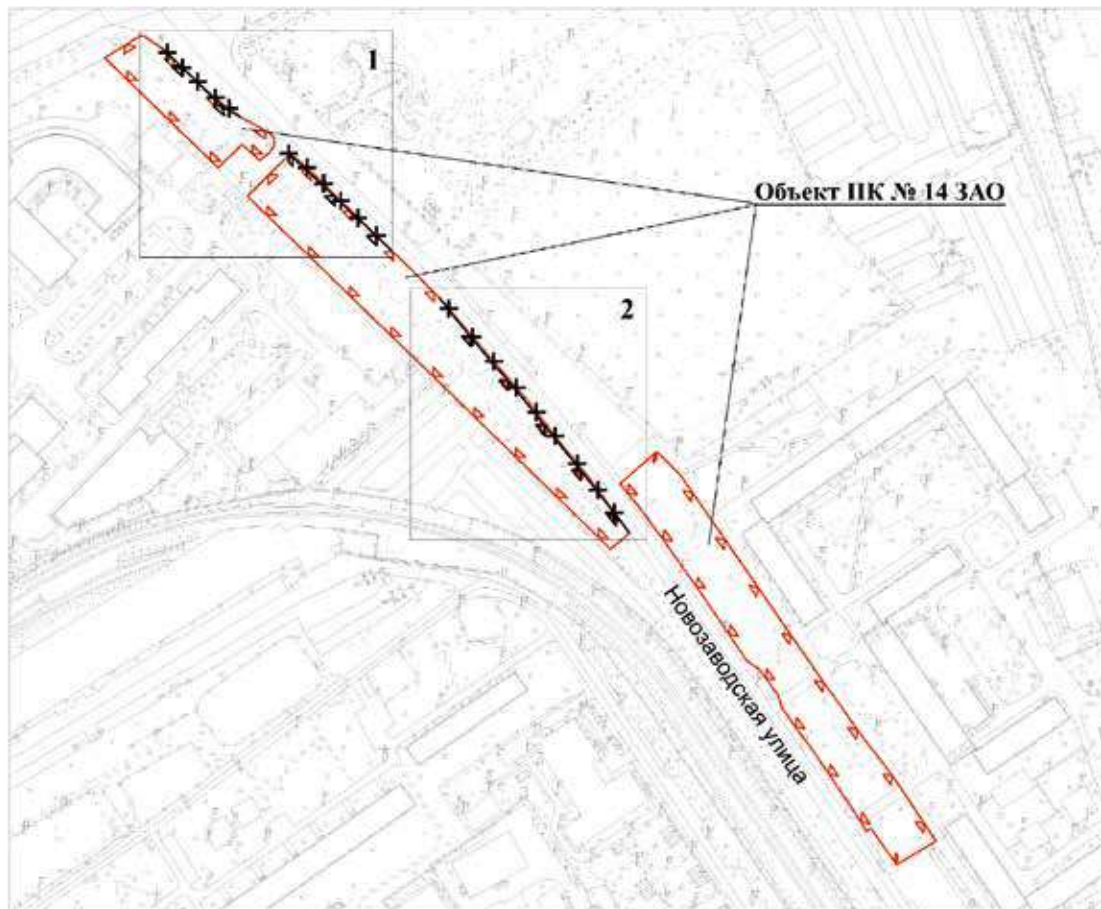


УСЛОВНЫЕ ОБОЗНАЧЕНИЯ





-  существующие границы объектов природного комплекса города Москвы
-  отменяемые границы объектов природного комплекса города Москвы
-  устанавливаемые границы объектов природного комплекса города Москвы
-  участки территории, исключаемые из состава объекта природного комплекса № 13 Западного административного округа города Москвы "Озелененная территория по Большой Филевской улице (2 участка)", общей площадью 0,01 га

Приложение 9
к постановлению Правительства Москвы
от 7 августа 2024 г. № 1794-ПП

Схема границ объекта природного комплекса № 14 Западного
административного округа города Москвы "Бульвар по Новозаводской ул."



УСЛОВНЫЕ ОБОЗНАЧЕНИЯ

-  существующие границы объектов природного комплекса города Москвы
-  отменяемые границы объектов природного комплекса города Москвы
-  устанавливаемые границы объектов природного комплекса города Москвы
-  участки территории, исключаемые из состава объекта природного комплекса № 14 Западного административного округа города Москвы "Бульвар по Новозаводской ул.", общей площадью 0,02 га

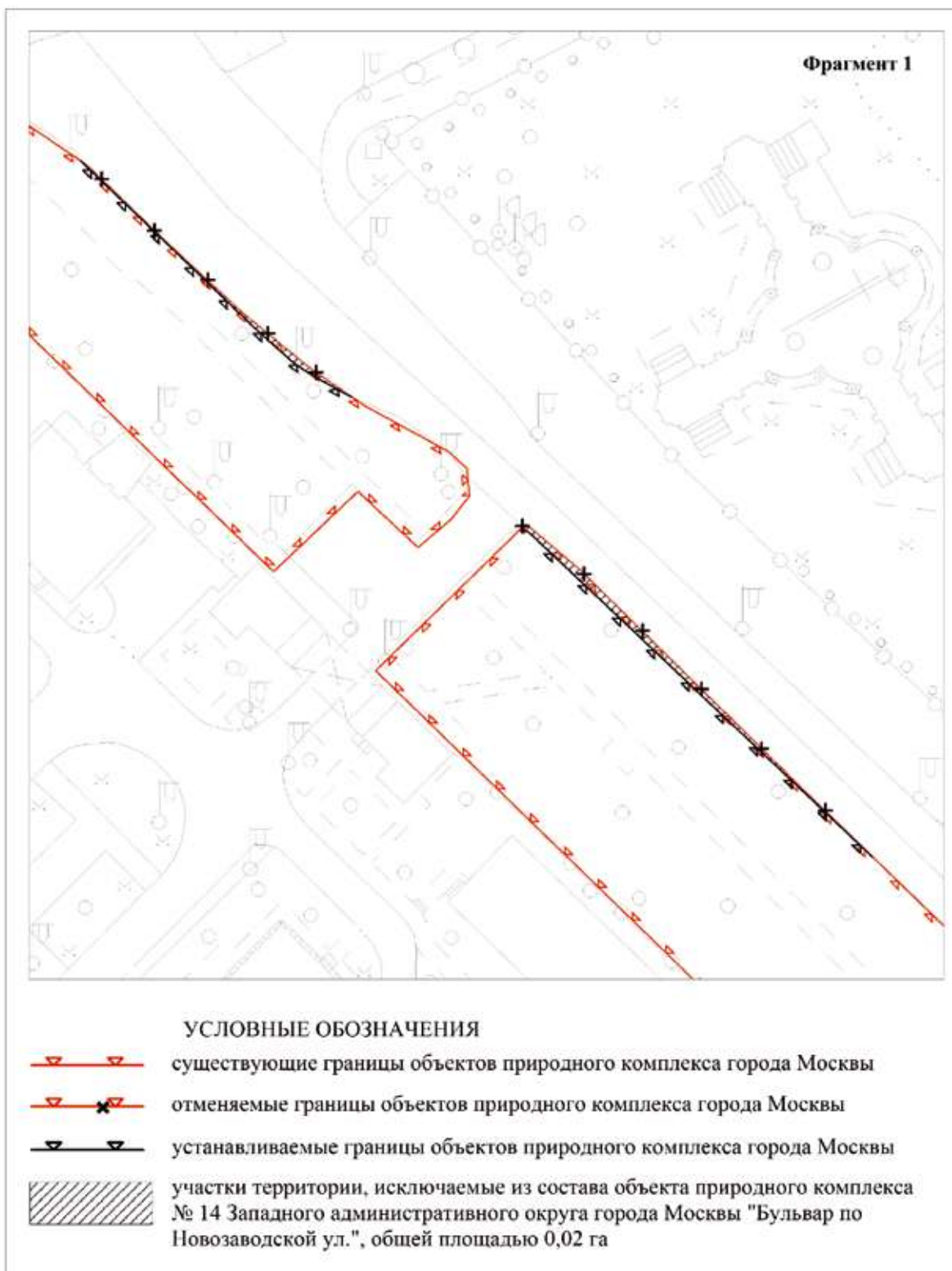
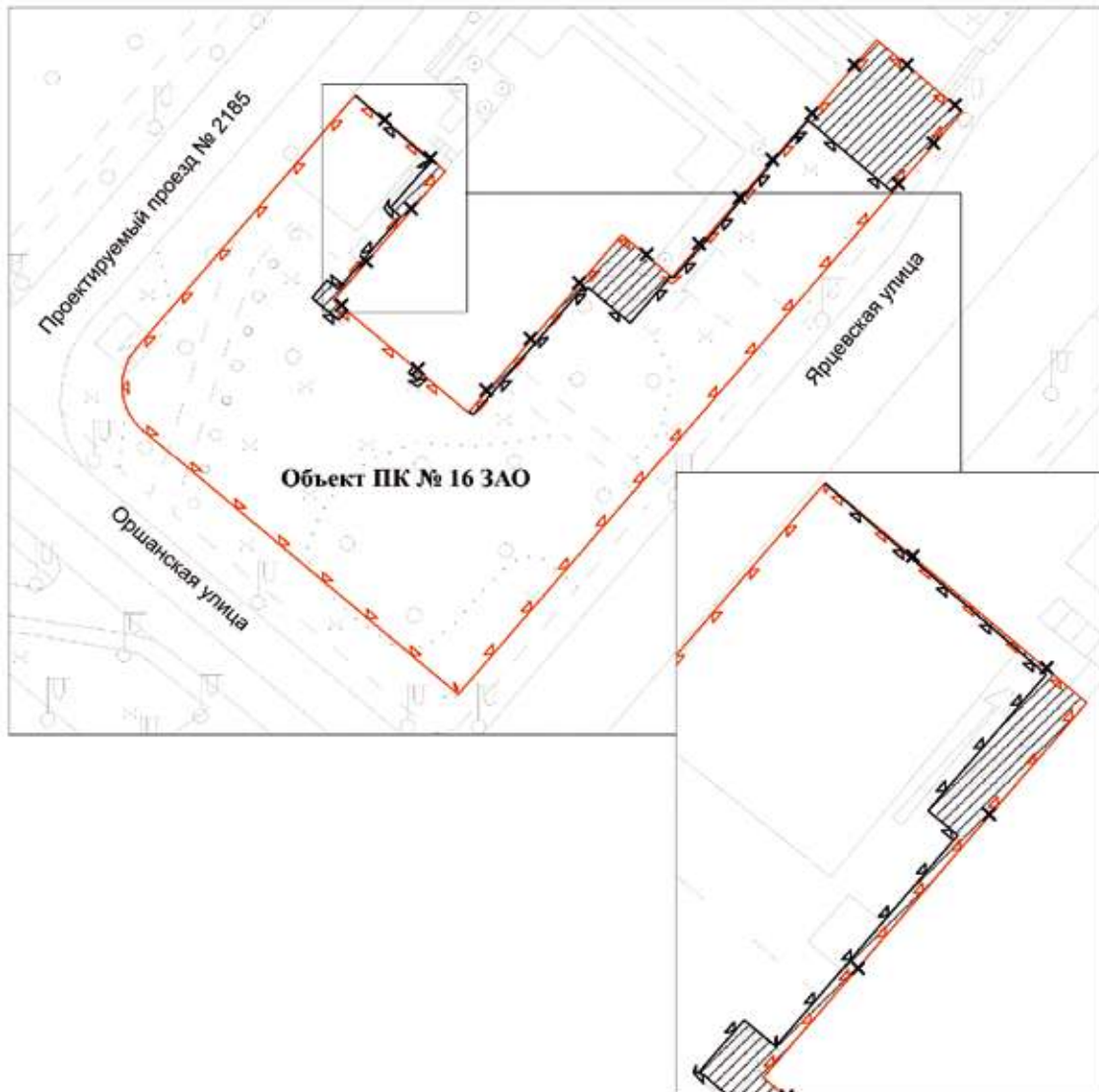








Схема границ объекта природного комплекса № 16 Западного административного округа города Москвы "Сквер у кинотеатра "Брест"

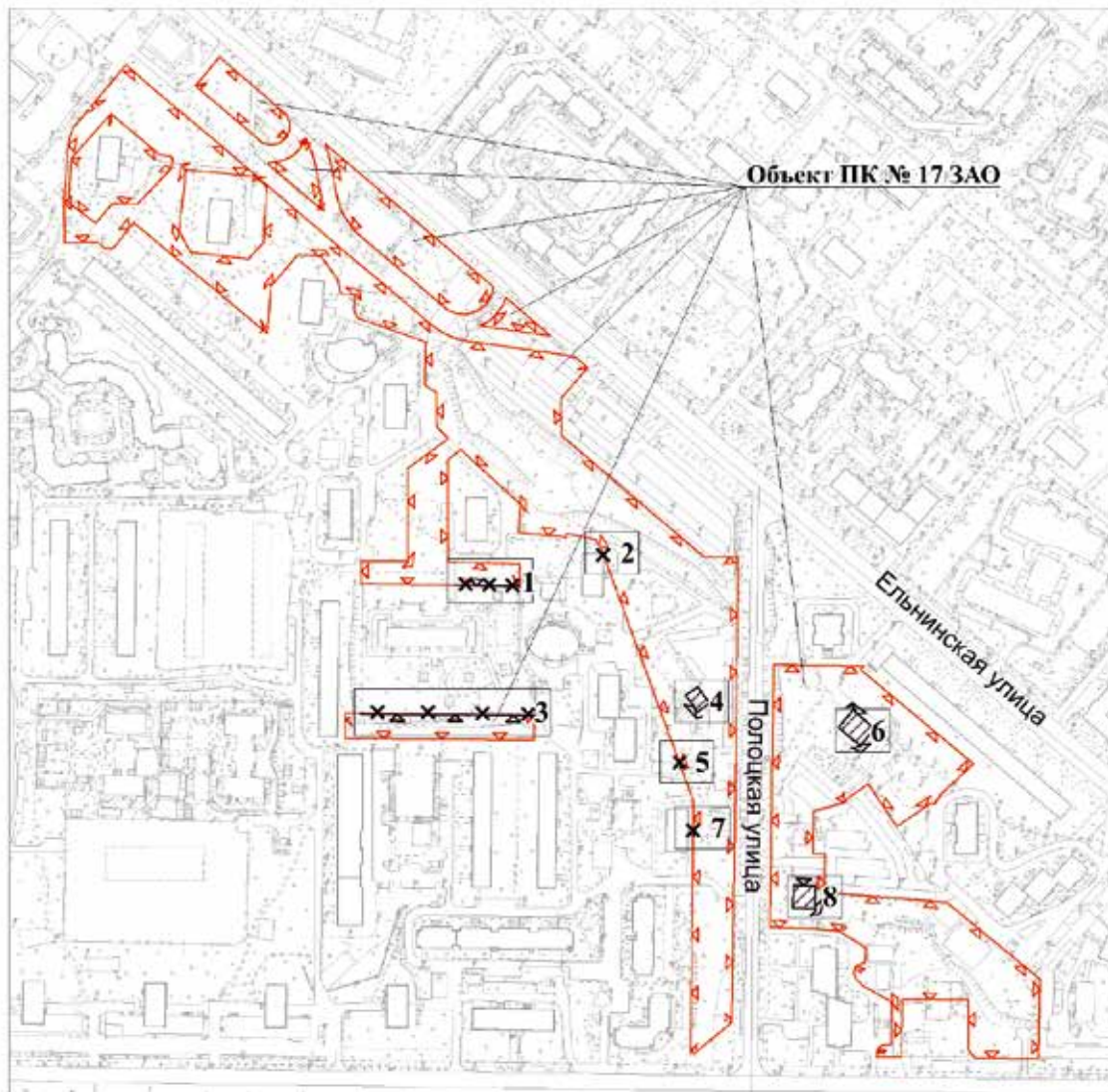


УСЛОВНЫЕ ОБОЗНАЧЕНИЯ





-  существующие границы объектов природного комплекса города Москвы
-  отменяемые границы объектов природного комплекса города Москвы
-  устанавливаемые границы объектов природного комплекса города Москвы
-  участки территории, исключаемые из состава объекта природного комплекса № 16 Западного административного округа города Москвы "Сквер у кинотеатра "Брест", общей площадью 0,04 га

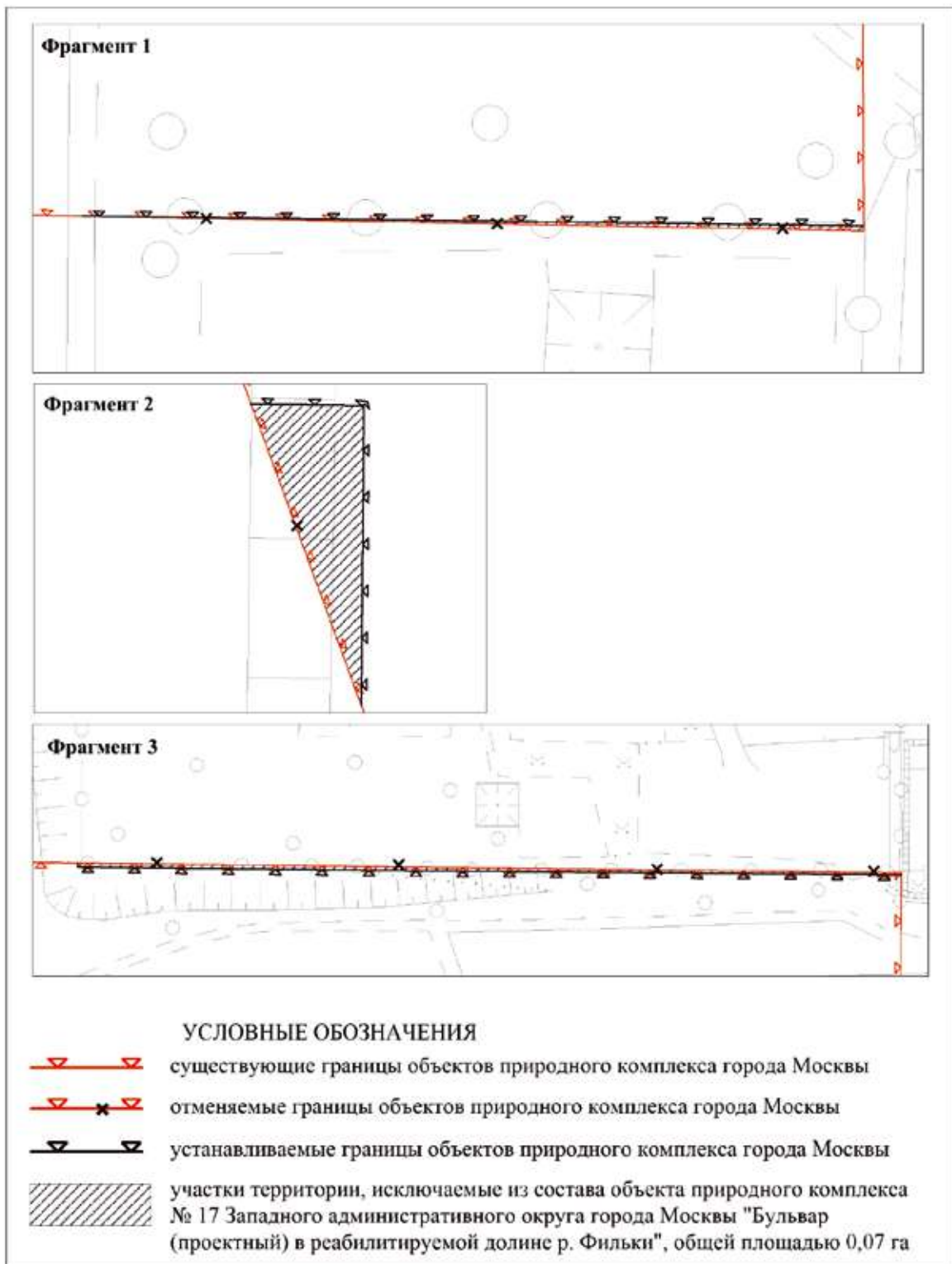
Приложение 11
к постановлению Правительства Москвы
от 7 августа 2024 г. № 1794-ПП

Схема границ объекта природного комплекса № 17 Западного административного округа города Москвы "Бульвар (проектный) в реабилитируемой долине р. Фильки"



УСЛОВНЫЕ ОБОЗНАЧЕНИЯ

-  существующие границы объектов природного комплекса города Москвы
-  отменяемые границы объектов природного комплекса города Москвы
-  устанавливаемые границы объектов природного комплекса города Москвы
-  участки территории, исключаемые из состава объекта природного комплекса № 17 Западного административного округа города Москвы "Бульвар (проектный) в реабилитируемой долине р. Фильки", общей площадью 0,07 га



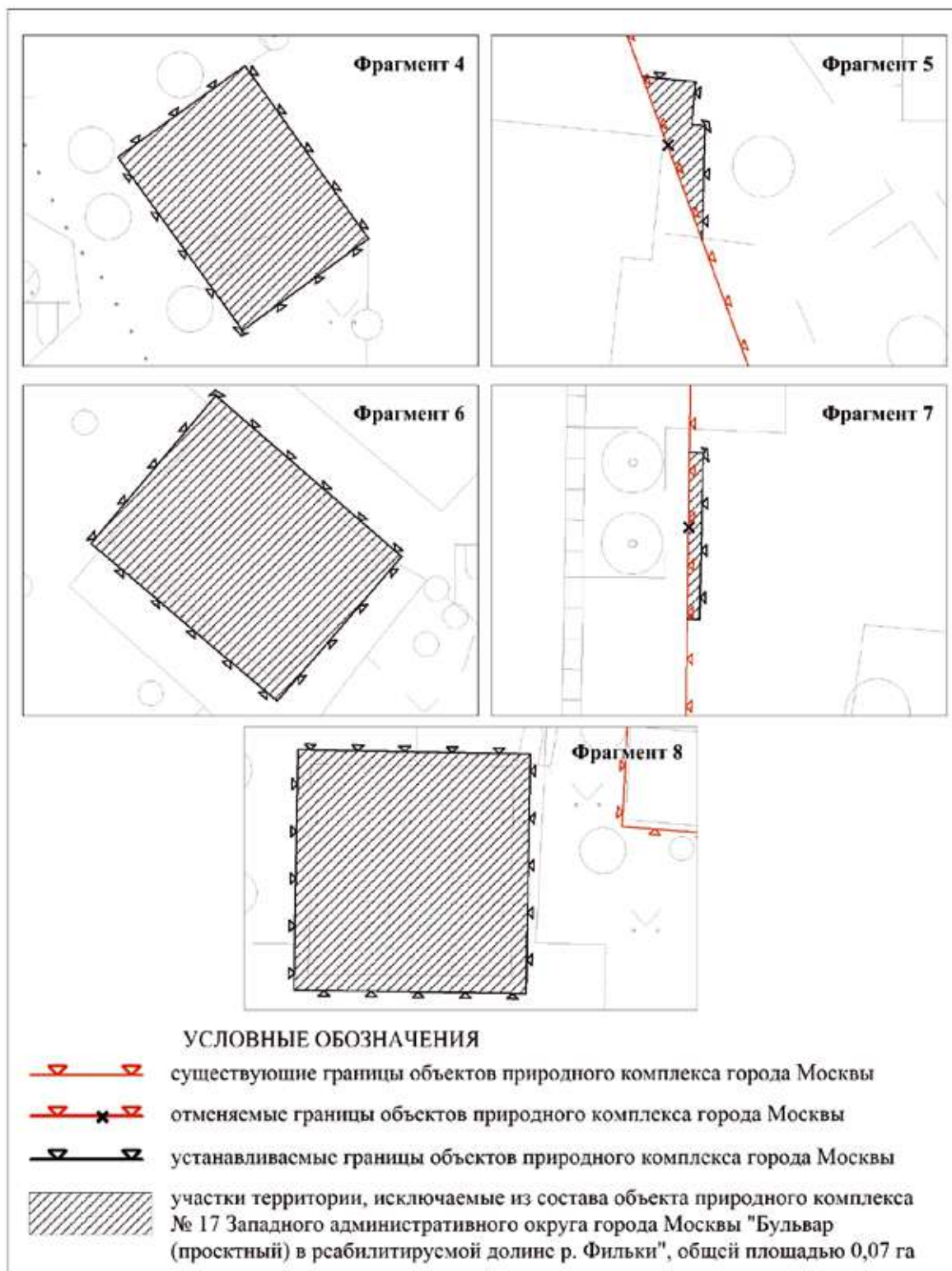
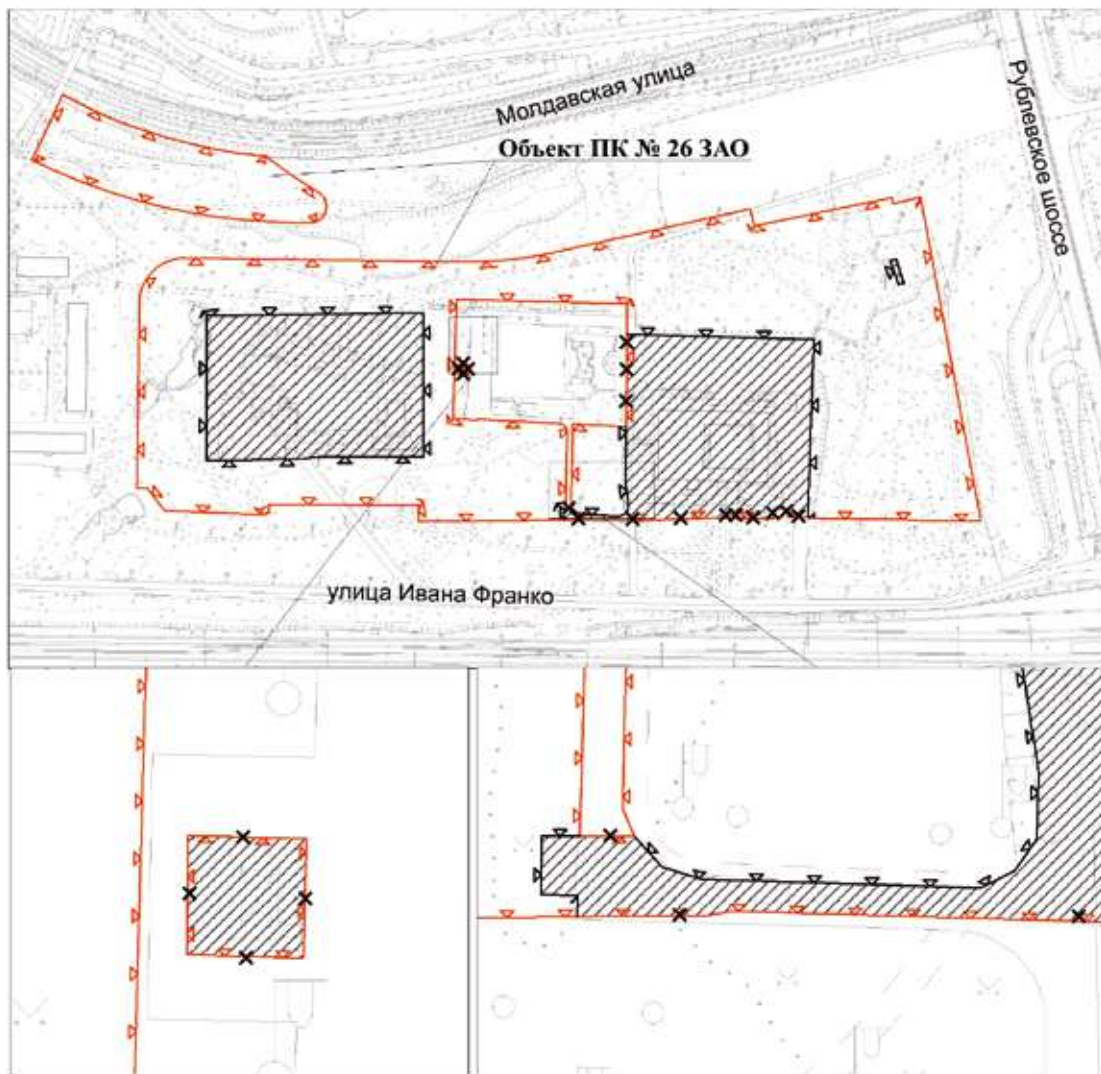






Схема границ объекта природного комплекса № 26 Западного административного округа города Москвы "Парк на ул. Ивана Франко"

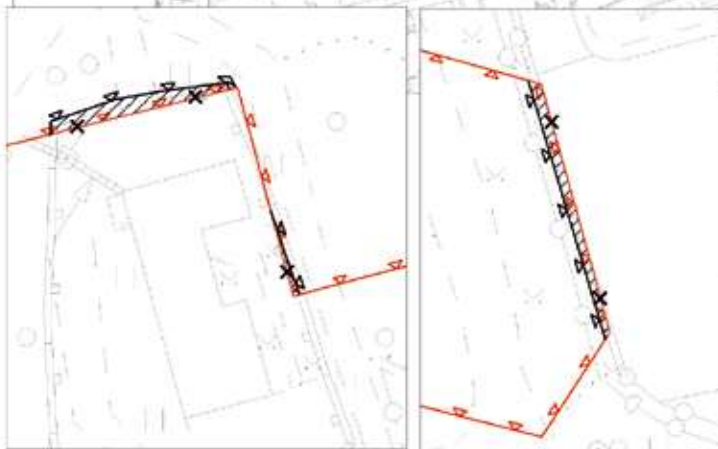
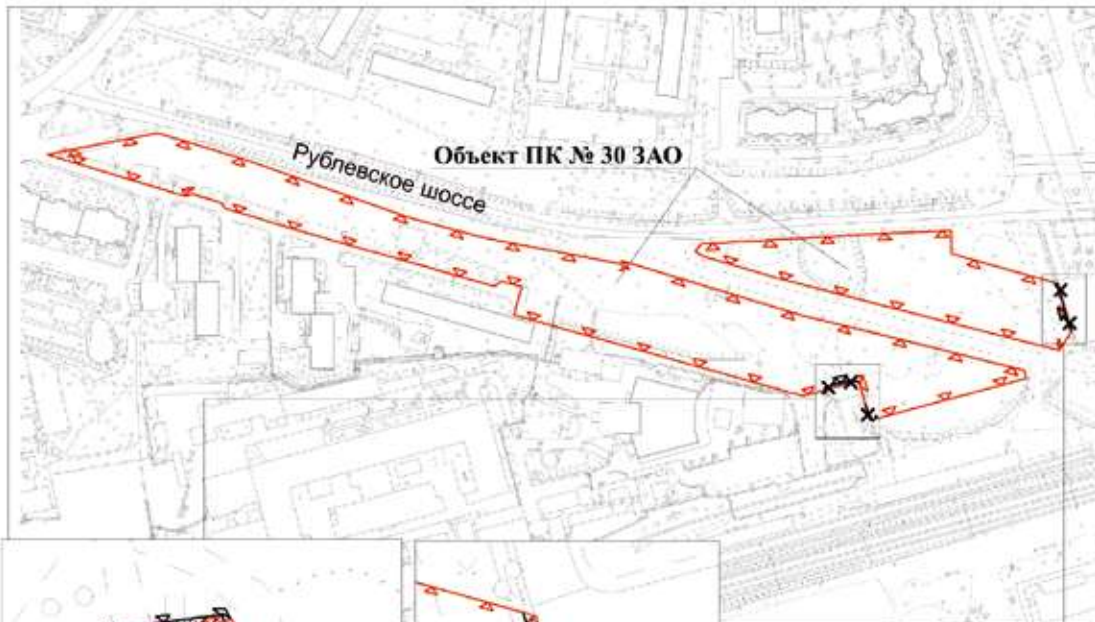


УСЛОВНЫЕ ОБОЗНАЧЕНИЯ

-  существующие границы объектов природного комплекса города Москвы
-  отменяемые границы объектов природного комплекса города Москвы
-  устанавливаемые границы объектов природного комплекса города Москвы
-  участки территории, исключаемые из состава объекта природного комплекса № 26 Западного административного округа города Москвы "Парк на ул. Ивана Франко", общей площадью 2,93 га

Приложение 13
к постановлению Правительства Москвы
от 7 августа 2024 г. № 1794-ПП

Схема границ объекта природного комплекса № 30 Западного административного округа города Москвы "Сквер на пересечении Рублевского шоссе и Смоленского направления Московской железной дороги"



УСЛОВНЫЕ ОБОЗНАЧЕНИЯ





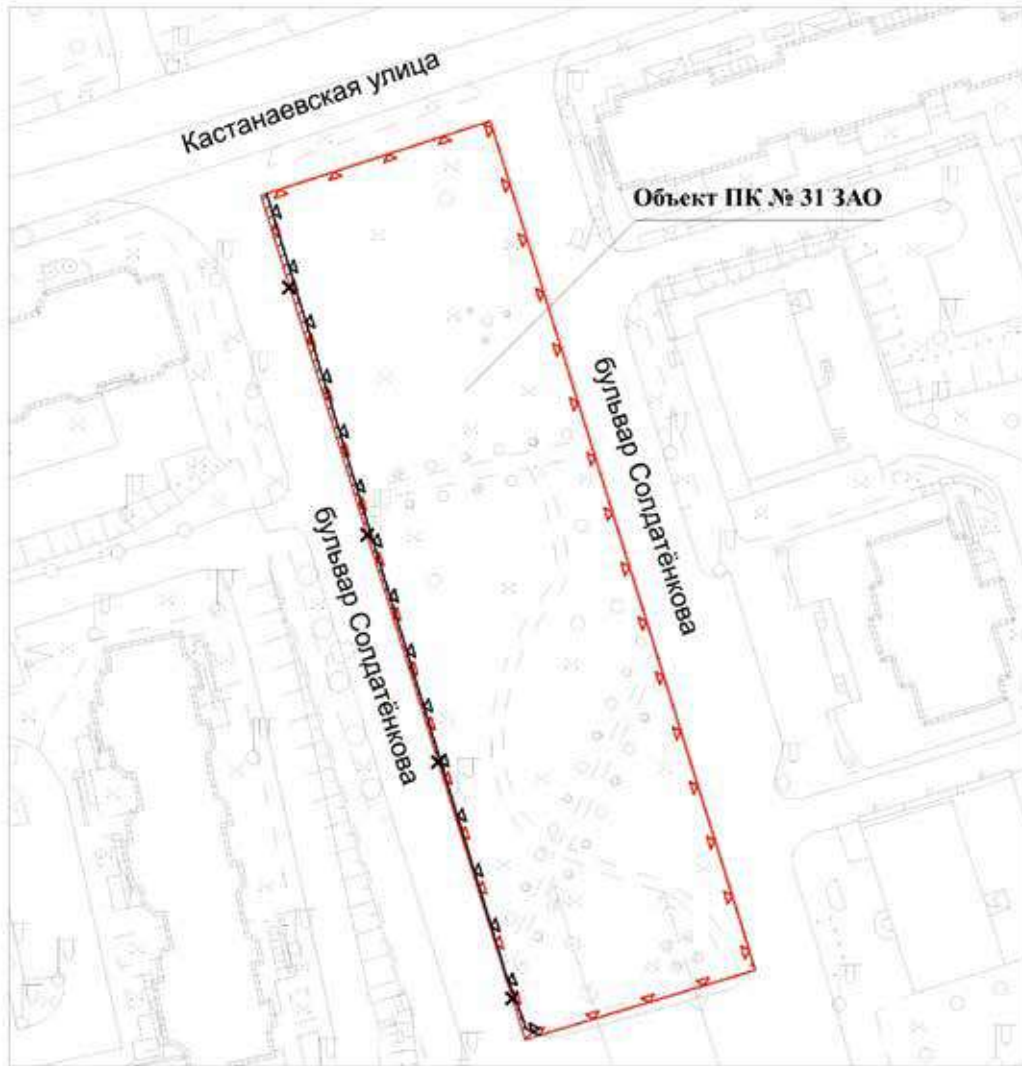




-  существующие границы объектов природного комплекса города Москвы
-  отменяемые границы объектов природного комплекса города Москвы
-  устанавливаемые границы объектов природного комплекса города Москвы
-  участки территории, исключаемые из состава объекта природного комплекса № 30 Западного административного округа города Москвы "Сквер на пересечении Рублевского шоссе и Смоленского направления Московской железной дороги", общей площадью 0,01 га

Схема границ объекта природного комплекса № 31 Западного административного округа города Москвы "Сквер между ул. Герасима Курина и Кастанаевской ул."

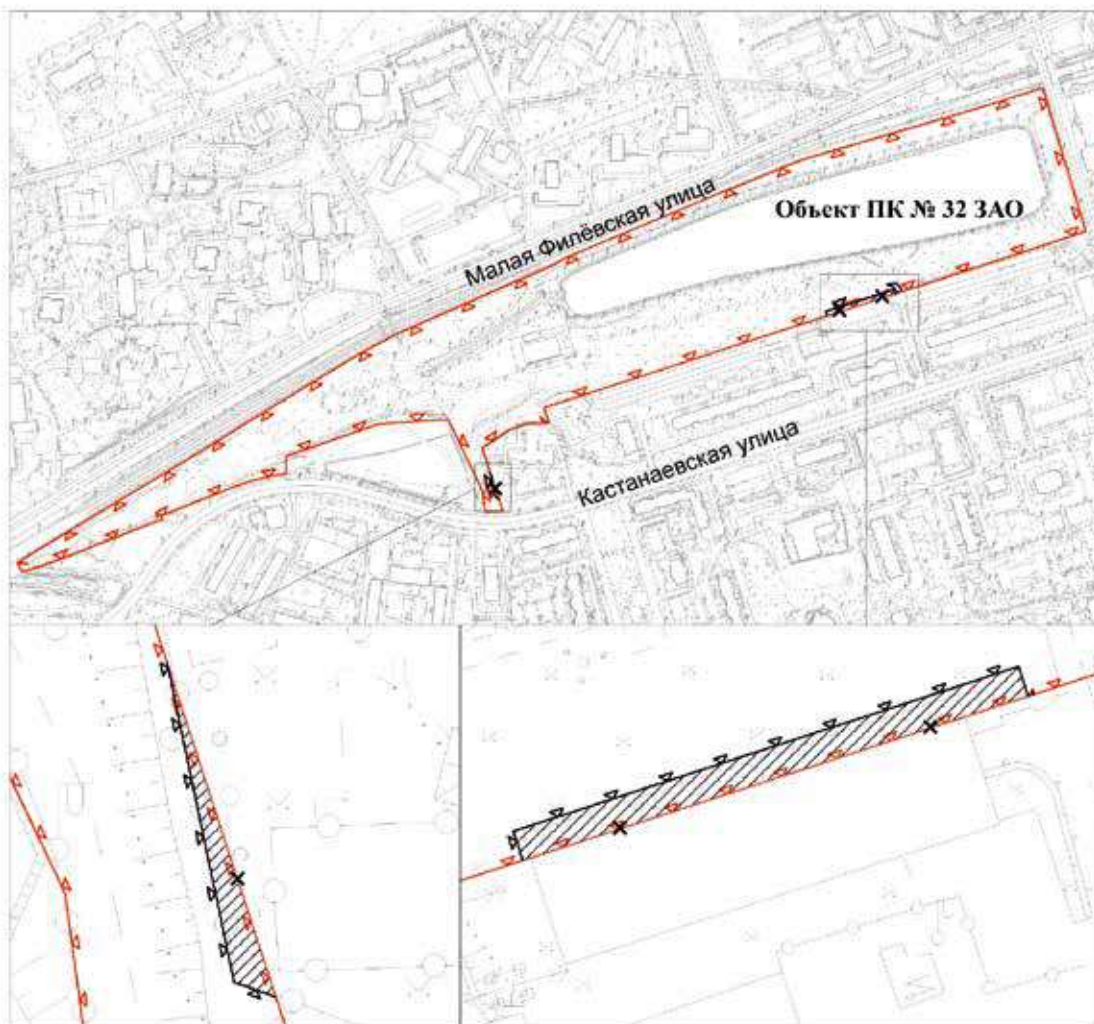


УСЛОВНЫЕ ОБОЗНАЧЕНИЯ





-  существующие границы объектов природного комплекса города Москвы
-  отменяемые границы объектов природного комплекса города Москвы
-  устанавливаемые границы объектов природного комплекса города Москвы
-  участок территории, исключаемый из состава объекта природного комплекса № 31 Западного административного округа города Москвы "Сквер между ул. Герасима Курина и Кастанаевской ул.", площадью 0,01 га

Приложение 15
к постановлению Правительства Москвы
от 7 августа 2024 г. № 1794-ПП

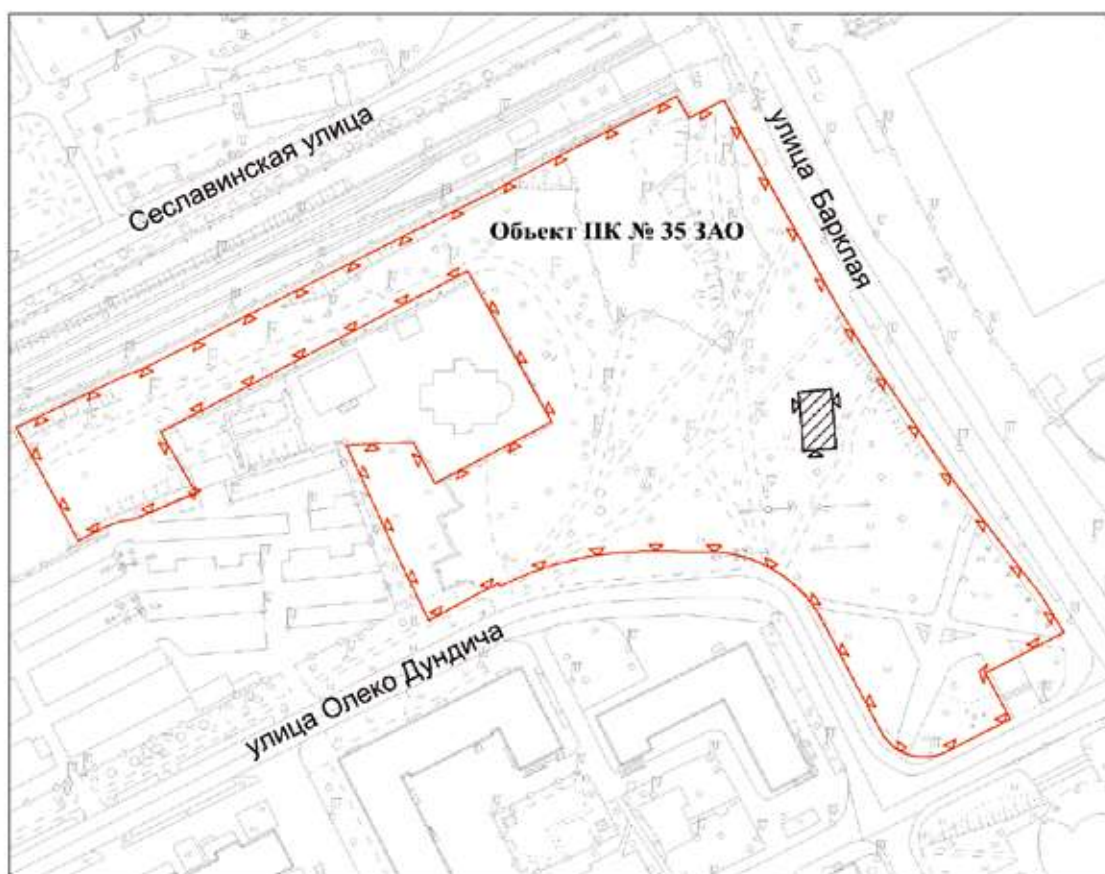
Схема границ объекта природного комплекса № 32 Западного административного округа города Москвы "Долина р. Фильки с Мазилевским прудом"






УСЛОВНЫЕ ОБОЗНАЧЕНИЯ

-  существующие границы объектов природного комплекса города Москвы
-  отменяемые границы объектов природного комплекса города Москвы
-  устанавливаемые границы объектов природного комплекса города Москвы
-  участки территории, исключаемые из состава объекта природного комплекса № 32 Западного административного округа города Москвы "Долина р. Фильки с Мазилевским прудом", общей площадью 0,04 га

**Схема границ объекта природного комплекса № 35 Западного
административного округа города Москвы "Сквер у
ст. метро "Багратионовская"**

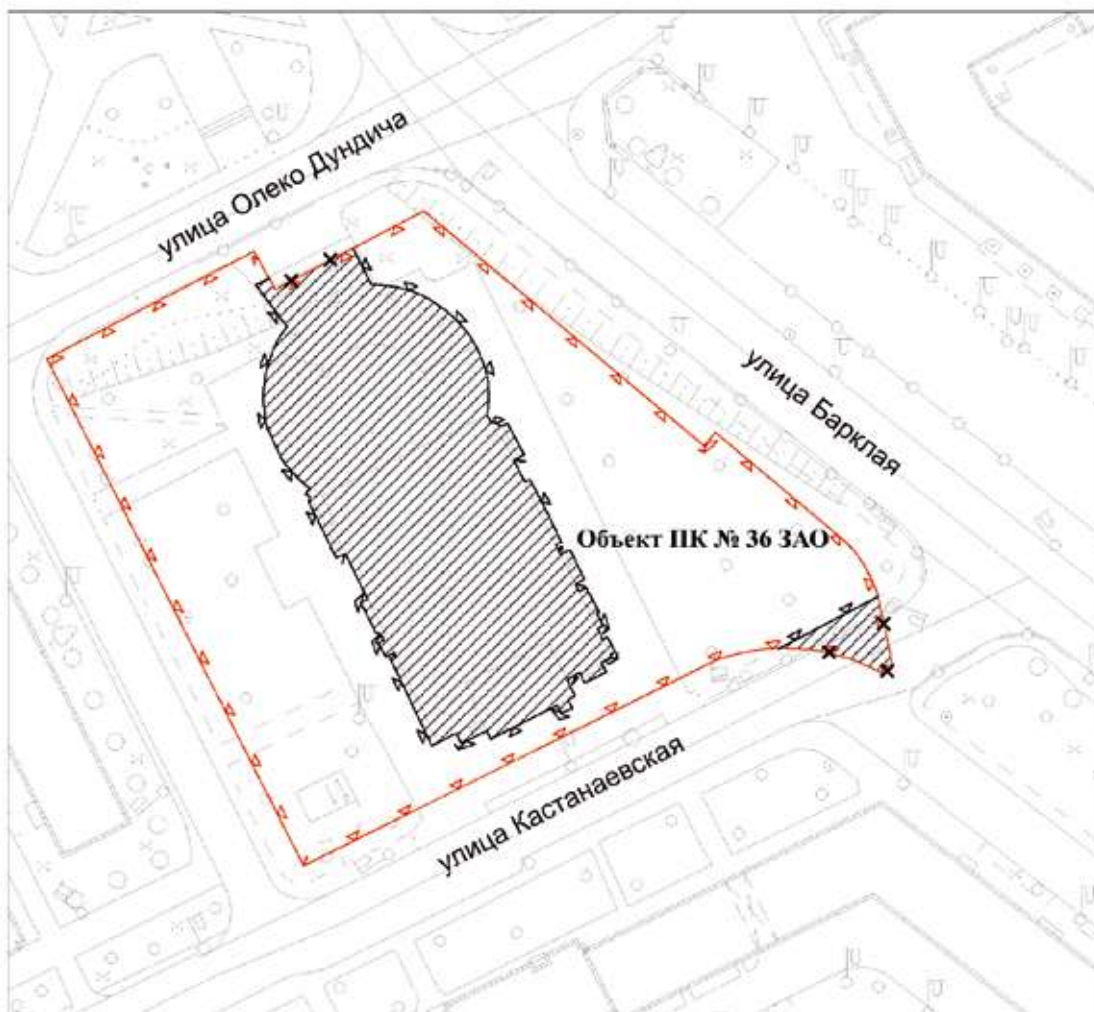


УСЛОВНЫЕ ОБОЗНАЧЕНИЯ

-  существующие границы объектов природного комплекса города Москвы
-  устанавливаемые границы объектов природного комплекса города Москвы
-  участок территории, исключаемый из состава объекта природного комплекса № 35 Западного административного округа города Москвы "Сквер у ст. метро "Багратионовская", площадью 0,02 га

Приложение 17
к постановлению Правительства Москвы
от 7 августа 2024 г. № 1794-ПП

Схема границ объекта природного комплекса № 36 Западного административного округа города Москвы "Сквер у кинотеатра «Украина» на ул. Баркляя"



УСЛОВНЫЕ ОБОЗНАЧЕНИЯ





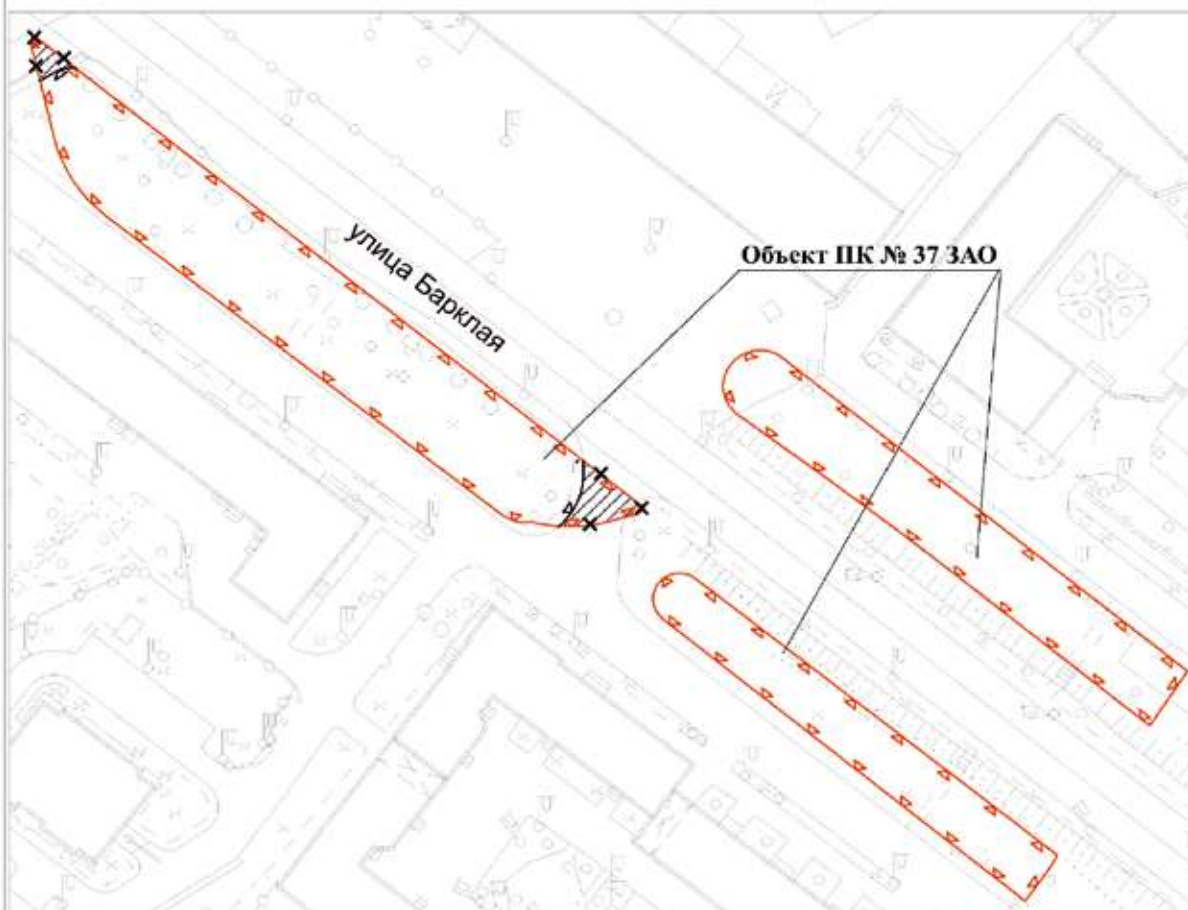




-  существующие границы объектов природного комплекса города Москвы
-  отменяемые границы объектов природного комплекса города Москвы
-  устанавливаемые границы объектов природного комплекса города Москвы
-  участки территории, исключаемые из состава объекта природного комплекса № 36 Западного административного округа города Москвы "Сквер у кинотеатра «Украина» на ул. Баркляя", общей площадью 0,29 га

Схема границ объекта природного комплекса № 37 Западного административного округа города Москвы "Озелененная территория на улице Баркляя"

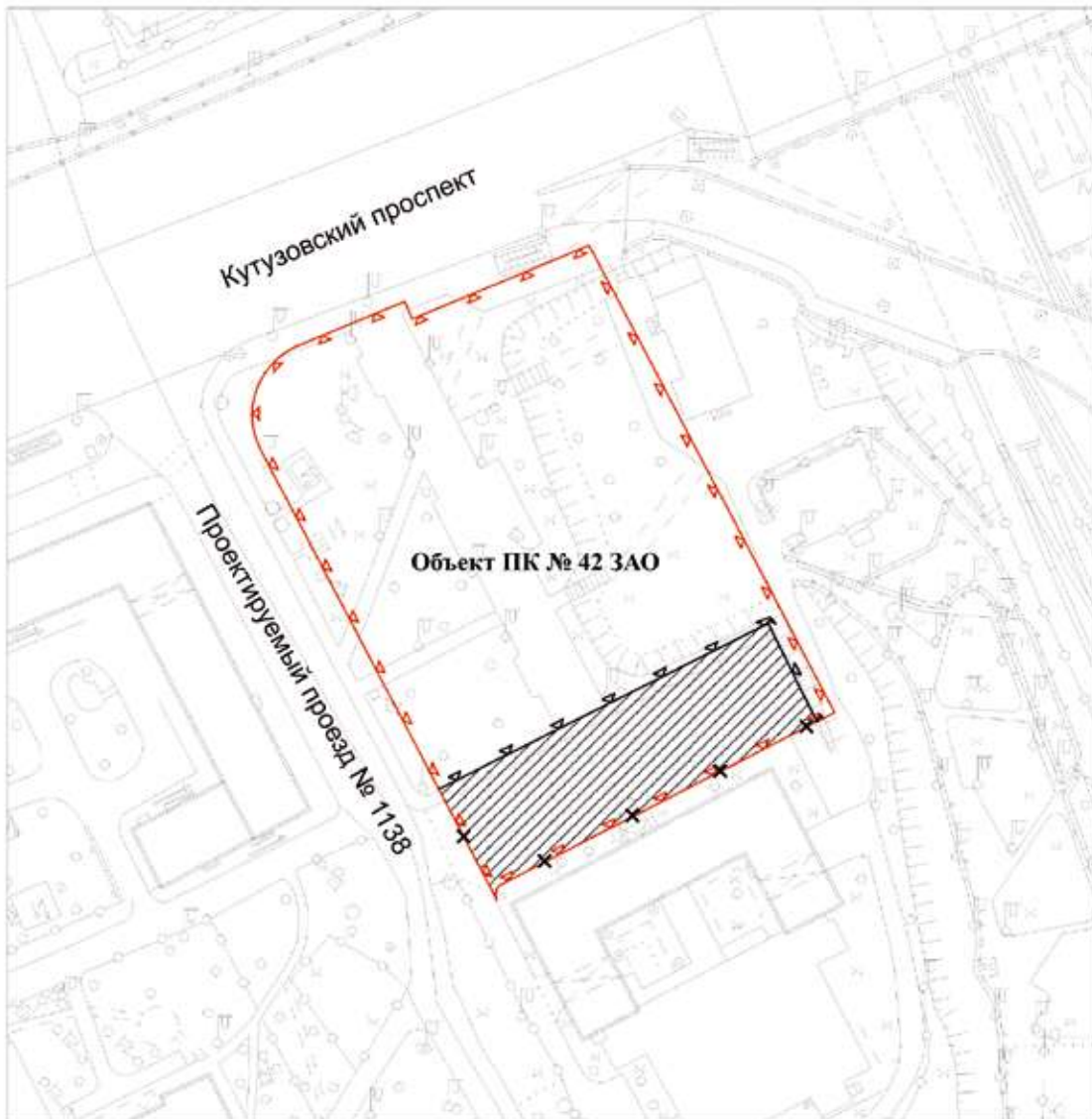


УСЛОВНЫЕ ОБОЗНАЧЕНИЯ

-  существующие границы объектов природного комплекса города Москвы
-  отменяемые границы объектов природного комплекса города Москвы
-  устанавливаемые границы объектов природного комплекса города Москвы
-  участки территории, исключаемые из состава объекта природного комплекса № 37 Западного административного округа города Москвы "Озелененная территория на улице Баркляя", общей площадью 0,01 га

Приложение 19
к постановлению Правительства Москвы
от 7 августа 2024 г. № 1794-ПП

**Схема границ объекта природного комплекса № 42 Западного
административного округа города Москвы "Сквер на Кутузовском проспекте"**



УСЛОВНЫЕ ОБОЗНАЧЕНИЯ





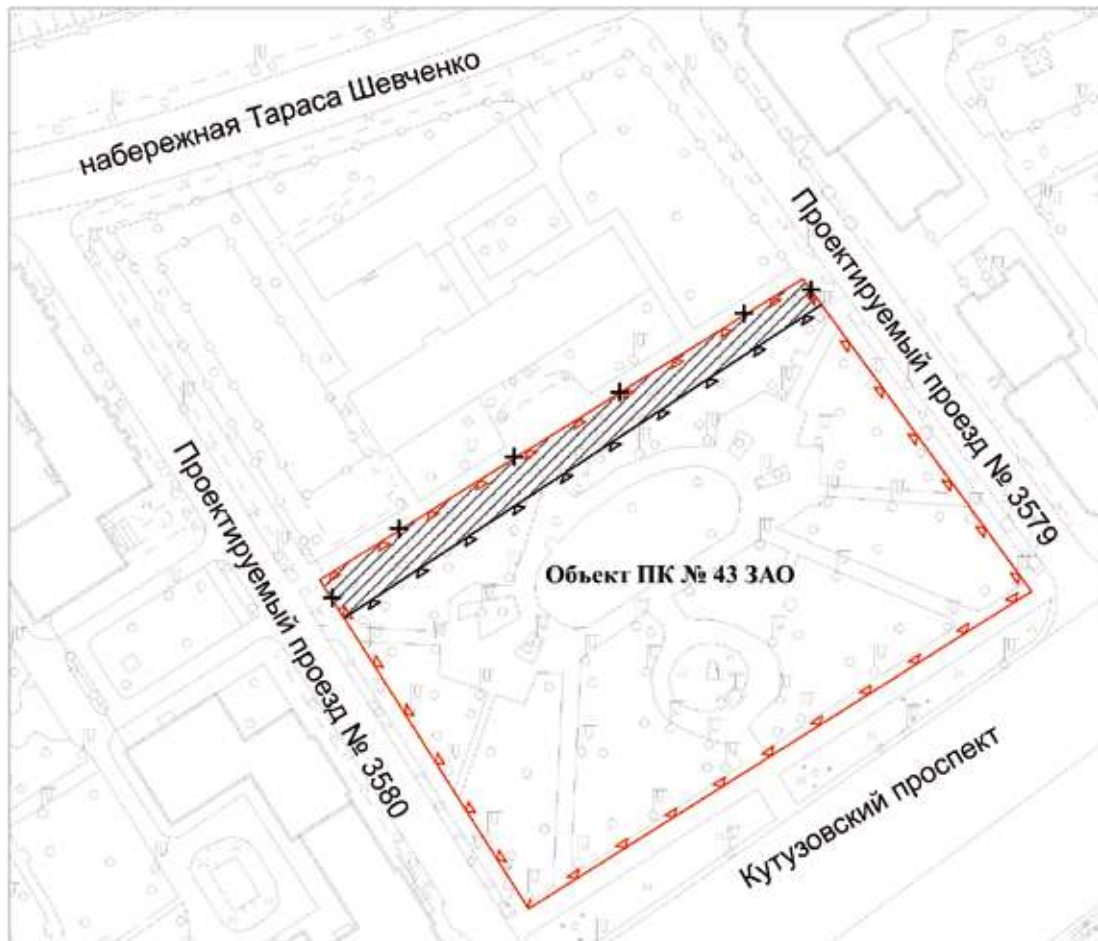




-  существующие границы объектов природного комплекса города Москвы
-  отменяемые границы объектов природного комплекса города Москвы
-  устанавливаемые границы объектов природного комплекса города Москвы
-  участок территории, исключаемый из состава объекта природного комплекса № 42 Западного административного округа города Москвы "Сквер на Кутузовском проспекте", площадью 0,18 га

Схема границ объекта природного комплекса № 43 Западного административного округа города Москвы "Сквер у школы на Кутузовском проспекте"



УСЛОВНЫЕ ОБОЗНАЧЕНИЯ





-  существующие границы объектов природного комплекса города Москвы
-  отменяемые границы объектов природного комплекса города Москвы
-  устанавливаемые границы объектов природного комплекса города Москвы
-  участок территории, исключаемый из состава объекта природного комплекса № 43 Западного административного округа города Москвы "Сквер у школы на Кутузовском проспекте", площадью 0,1 га

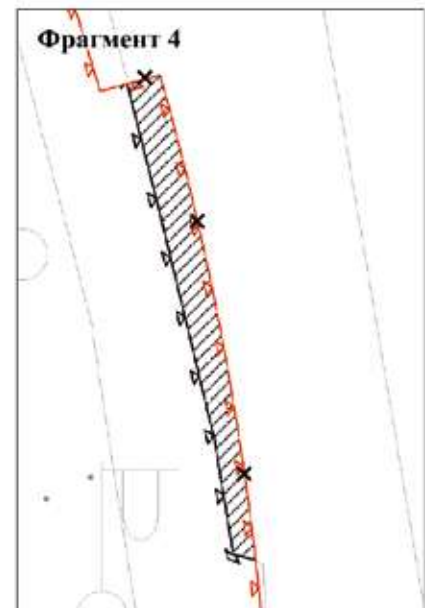
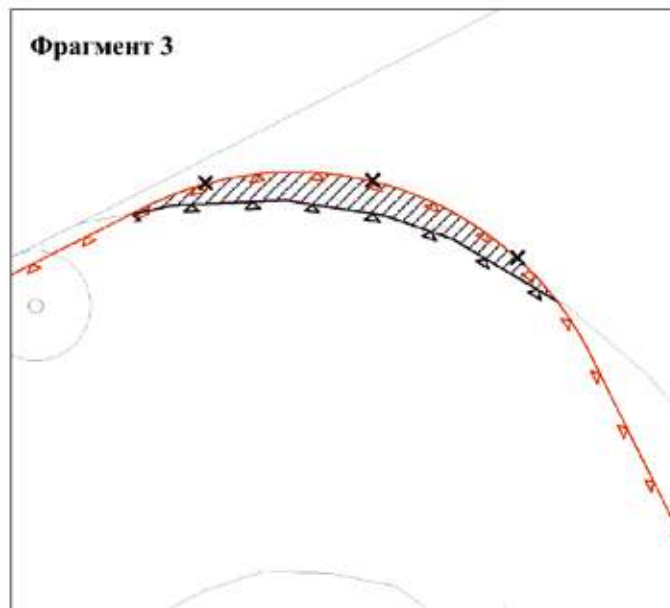
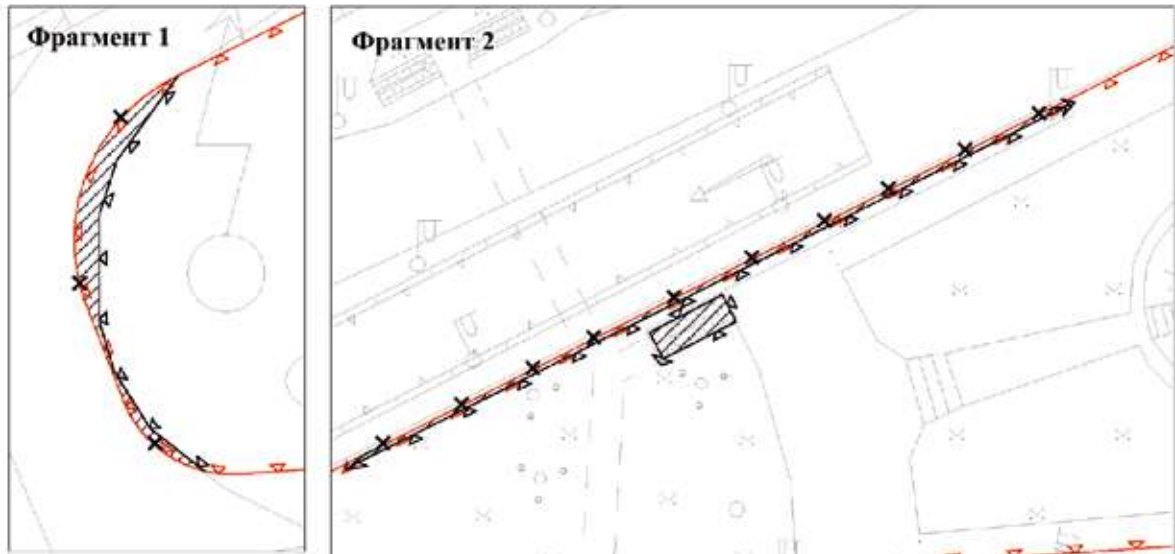
Приложение 21
к постановлению Правительства Москвы
от 7 августа 2024 г. № 1794-ПП

Схема границ объекта природного комплекса № 47 Западного
административного округа города Москвы "Сквер на пересечении
Кутузовского проспекта и Б. Дорогомиловской ул."







УСЛОВНЫЕ ОБОЗНАЧЕНИЯ

-  существующие границы объектов природного комплекса города Москвы
-  отменяемые границы объектов природного комплекса города Москвы
-  устанавливаемые границы объектов природного комплекса города Москвы
-  участки территории, исключаемые из состава объекта природного комплекса № 47 Западного административного округа города Москвы "Сквер на пересечении Кутузовского проспекта и Б. Дорогомиловской ул.", общей площадью 0,01 га

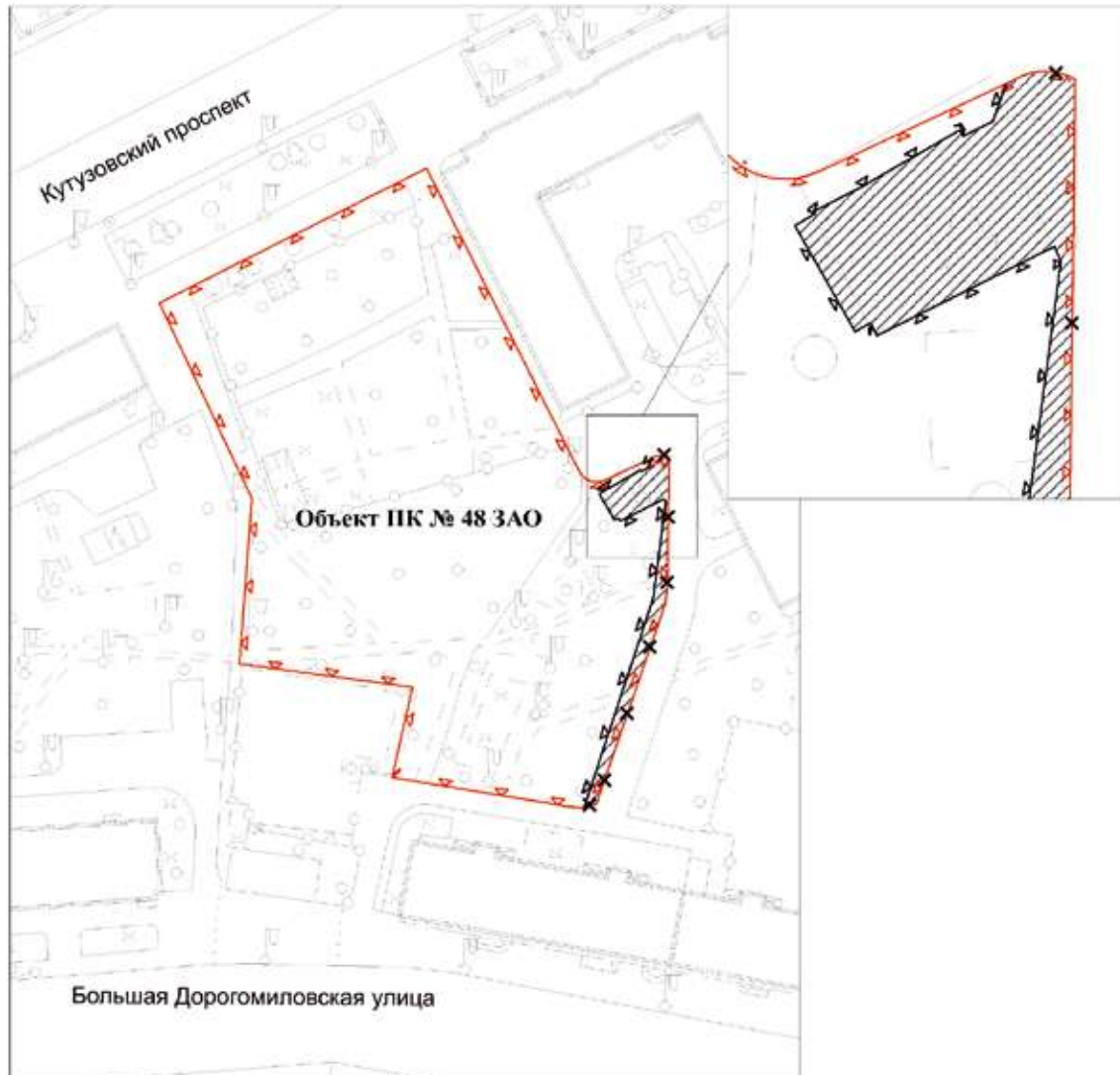


УСЛОВНЫЕ ОБОЗНАЧЕНИЯ

-  существующие границы объектов природного комплекса города Москвы
-  отменяемые границы объектов природного комплекса города Москвы
-  устанавливаемые границы объектов природного комплекса города Москвы
-  участки территории, исключаемые из состава объекта природного комплекса № 47 Западного административного округа города Москвы "Сквер на пересечении Кутузовского проспекта и Б. Дорогомиловской ул.", общей площадью 0,01 га

Приложение 22
к постановлению Правительства Москвы
от 7 августа 2024 г. № 1794-ПП

Схема границ объекта природного комплекса № 48 Западного административного округа города Москвы "Сквер на Кутузовском проспекте, д. 13/15"



УСЛОВНЫЕ ОБОЗНАЧЕНИЯ





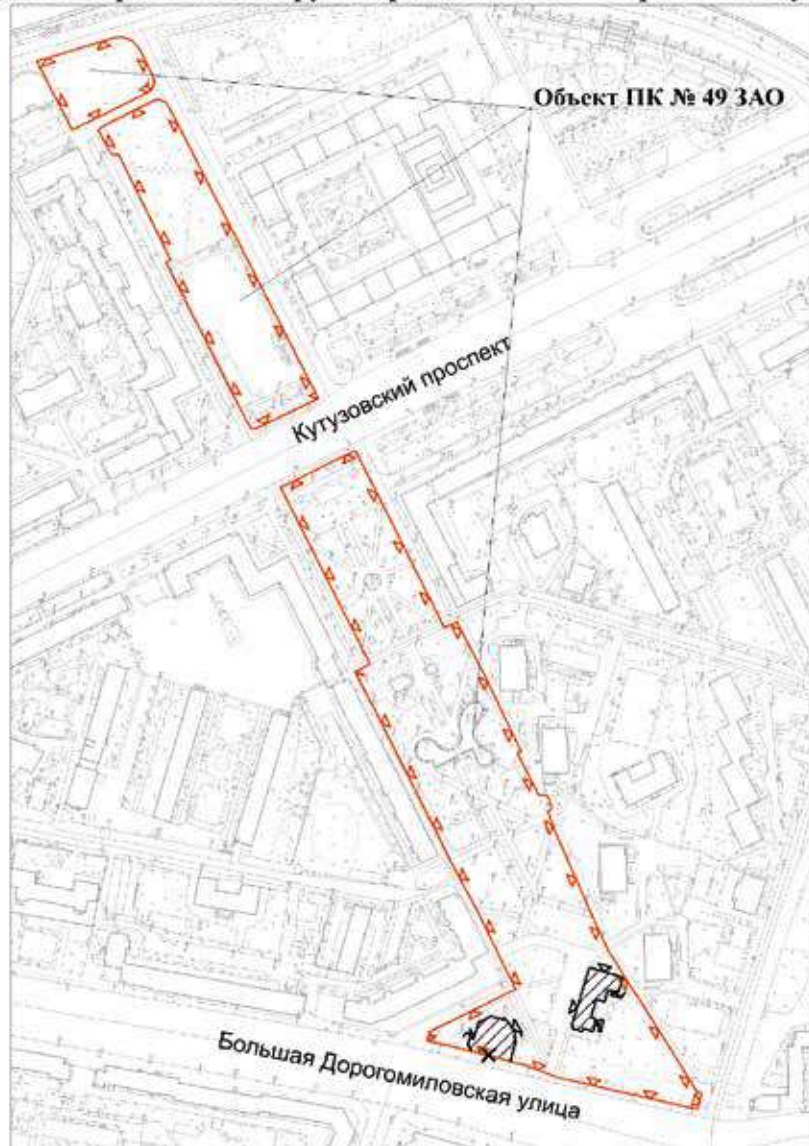




-  существующие границы объектов природного комплекса города Москвы
-  отменяемые границы объектов природного комплекса города Москвы
-  устанавливаемые границы объектов природного комплекса города Москвы
-  участок территории, исключаемый из состава объекта природного комплекса № 48 Западного административного округа города Москвы "Сквер на Кутузовском проспекте, д. 13/15", площадью 0,02 га

Схема границ объекта природного комплекса № 49 Западного административного округа города Москвы "Украинский бульвар"



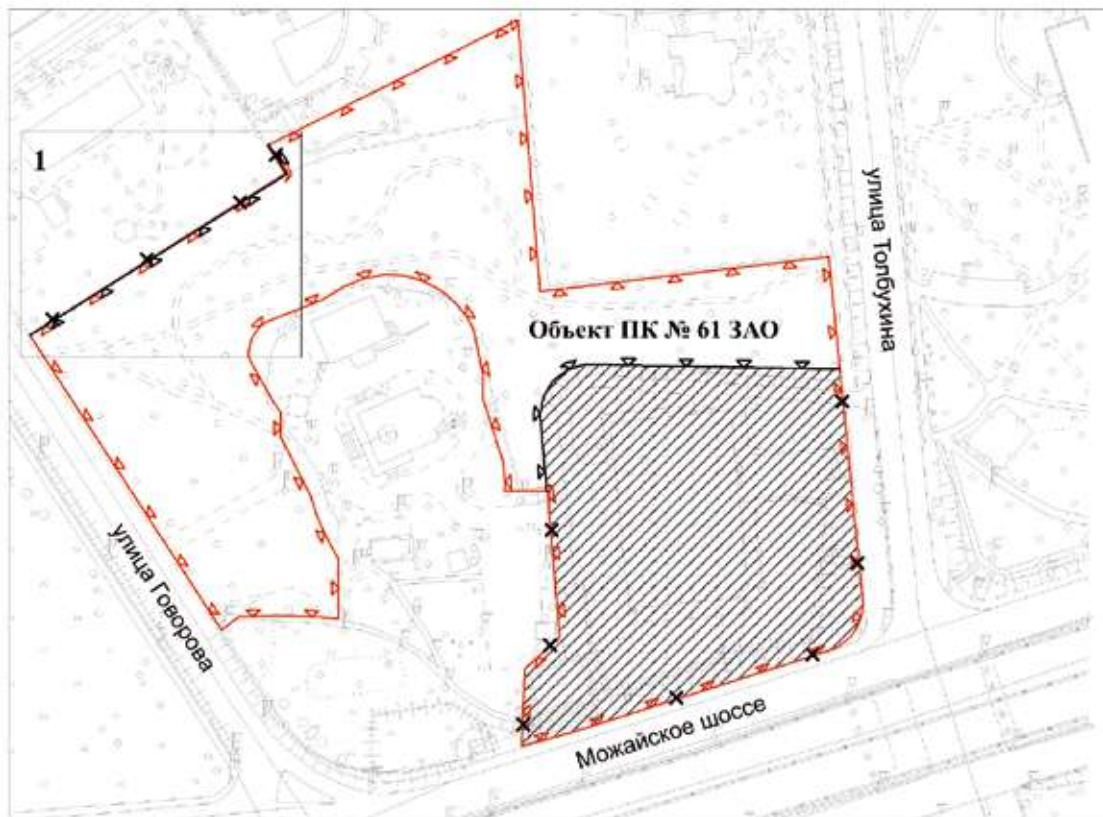
УСЛОВНЫЕ ОБОЗНАЧЕНИЯ

-  существующие границы объектов природного комплекса города Москвы
-  отменяемые границы объектов природного комплекса города Москвы
-  устанавливаемые границы объектов природного комплекса города Москвы
-  участки территории, исключаемые из состава объекта природного комплекса № 49 Западного административного округа города Москвы "Украинский бульвар", общей площадью 0,15 га





Приложение 24

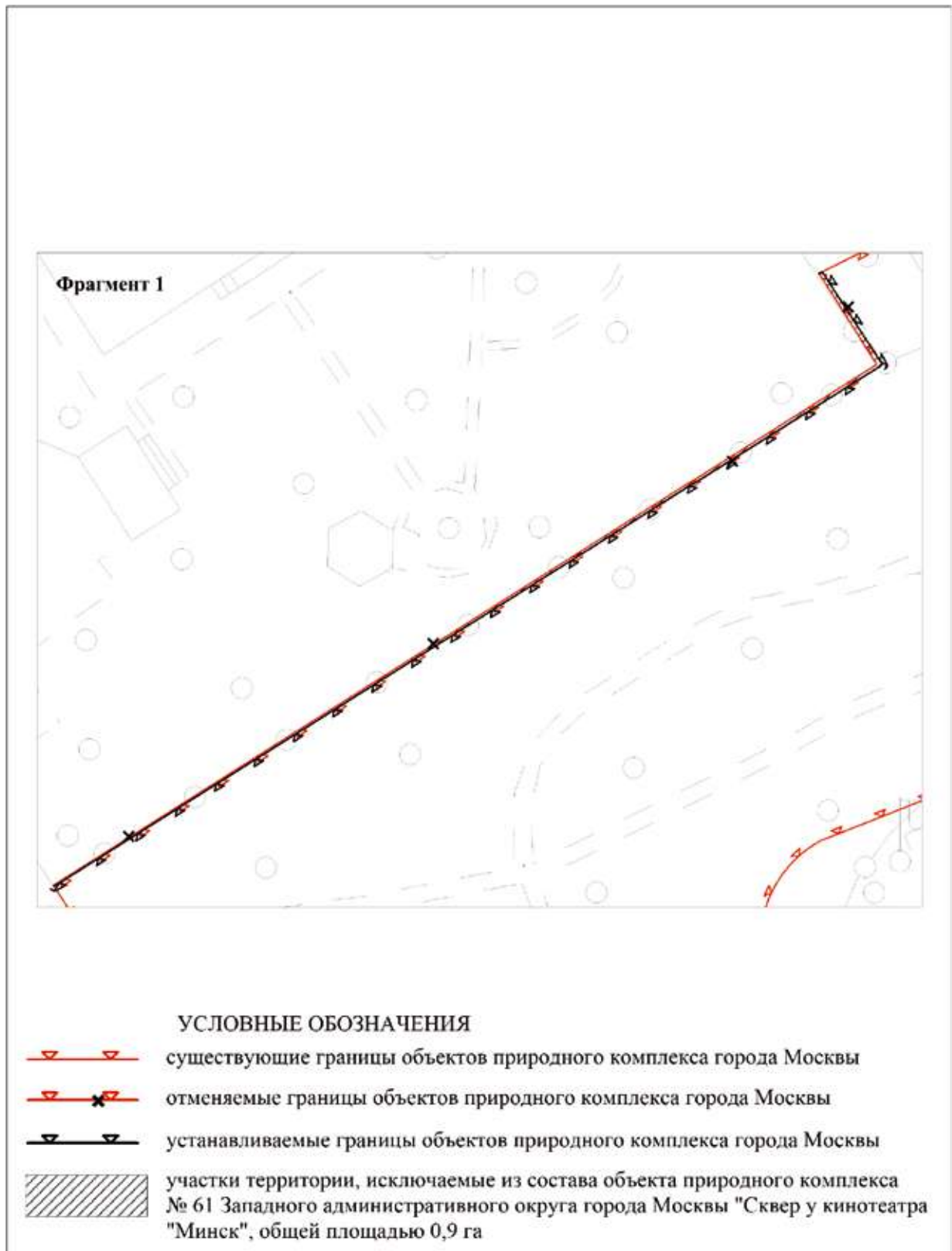
к постановлению Правительства Москвы
от 7 августа 2024 г. № 1794-ПП

Схема границ объекта природного комплекса № 61 Западного административного округа города Москвы "Сквер у кинотеатра "Минск"



УСЛОВНЫЕ ОБОЗНАЧЕНИЯ

-  существующие границы объектов природного комплекса города Москвы
-  отменяемые границы объектов природного комплекса города Москвы
-  устанавливаемые границы объектов природного комплекса города Москвы
-  участки территории, исключаемые из состава объекта природного комплекса № 61 Западного административного округа города Москвы "Сквер у кинотеатра "Минск", общей площадью 0,9 га



Приложение 25
к постановлению Правительства Москвы
от 7 августа 2024 г. № 1794-ПП

Схема границ объекта природного комплекса № 64 Западного
административного округа города Москвы "Бульвар по
ул. Красных Зорь (2 участка)"



УСЛОВНЫЕ ОБОЗНАЧЕНИЯ



существующие границы объектов природного комплекса города Москвы

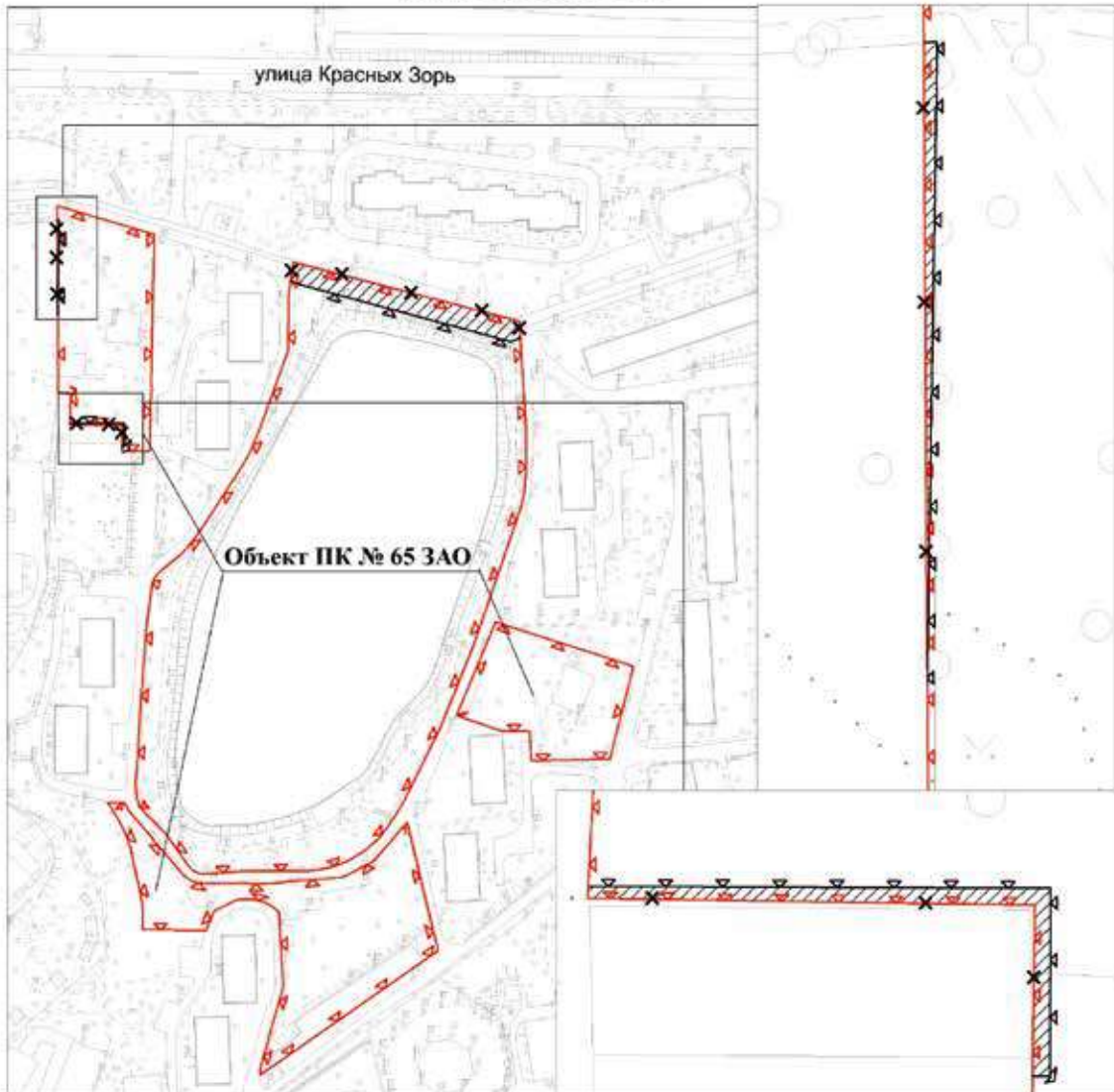


устанавливаемые границы объектов природного комплекса города Москвы







участки территории, исключаемые из состава объекта природного комплекса № 64 Западного административного округа города Москвы "Бульвар по ул. Красных Зорь (2 участка)", общей площадью 0,02 га

**Схема границ объекта природного комплекса № 65 Западного
административного округа города Москвы "Сквер у пруда
на ул. Красных Зорь"**



УСЛОВНЫЕ ОБОЗНАЧЕНИЯ

-  существующие границы объектов природного комплекса города Москвы
-  отменяемые границы объектов природного комплекса города Москвы
-  устанавливаемые границы объектов природного комплекса города Москвы
-  участки территории, исключаемые из состава объекта природного комплекса № 65 Западного административного округа города Москвы "Сквер у пруда на ул. Красных Зорь", общей площадью 0,1 га

Приложение 27
к постановлению Правительства Москвы
от 7 августа 2024 г. № 1794-ПП

Схема границ объекта природного комплекса № 78 Западного административного округа города Москвы "Бульвар по Кременчугской ул."



УСЛОВНЫЕ ОБОЗНАЧЕНИЯ





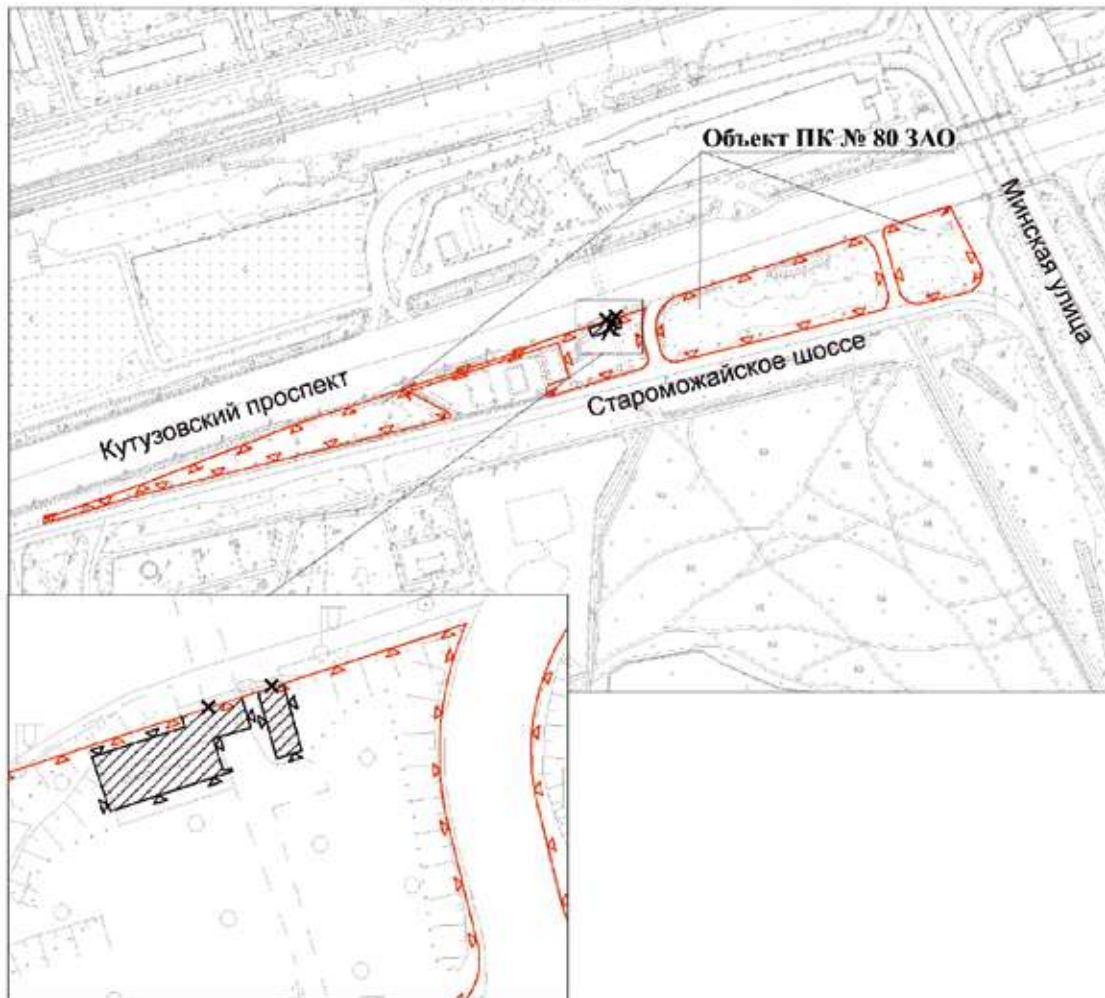




-  существующие границы объектов природного комплекса города Москвы
-  отменяемые границы объектов природного комплекса города Москвы
-  устанавливаемые границы объектов природного комплекса города Москвы
-  участки территории, исключаемые из состава объекта природного комплекса № 78 Западного административного округа города Москвы "Бульвар по Кременчугской ул.", общей площадью 0,07 га

Схема границ объекта природного комплекса № 80 Западного административного округа города Москвы "Бульвар по Можайскому шоссе"

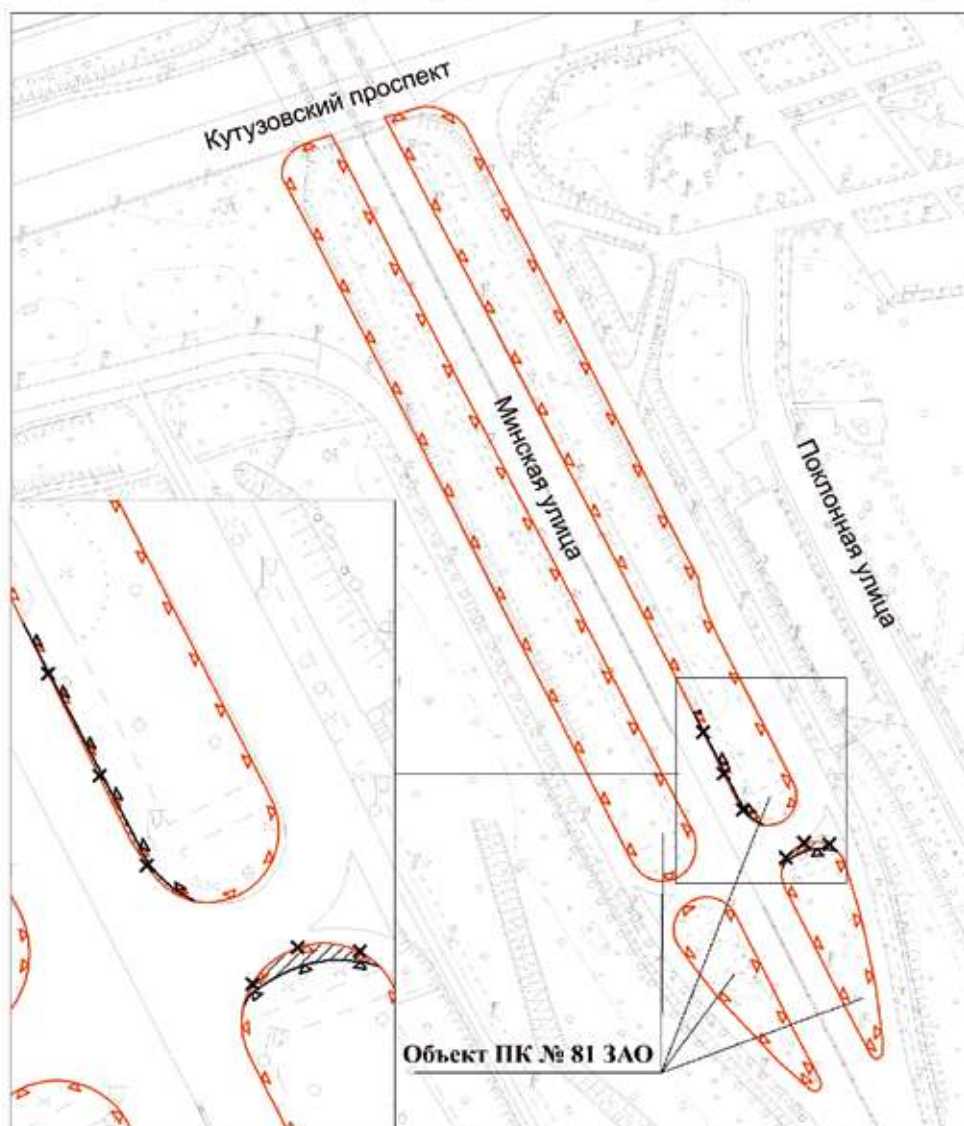


УСЛОВНЫЕ ОБОЗНАЧЕНИЯ

-  существующие границы объектов природного комплекса города Москвы
-  отменяемые границы объектов природного комплекса города Москвы
-  устанавливаемые границы объектов природного комплекса города Москвы
-  участки территории, исключаемые из состава объекта природного комплекса № 80 Западного административного округа города Москвы "Бульвар по Можайскому шоссе", общей площадью 0,02 га

Приложение 29
к постановлению Правительства Москвы
от 7 августа 2024 г. № 1794-ПП

Схема границ объекта природного комплекса № 81 Западного административного округа города Москвы "Бульвар на Минской ул."



УСЛОВНЫЕ ОБОЗНАЧЕНИЯ





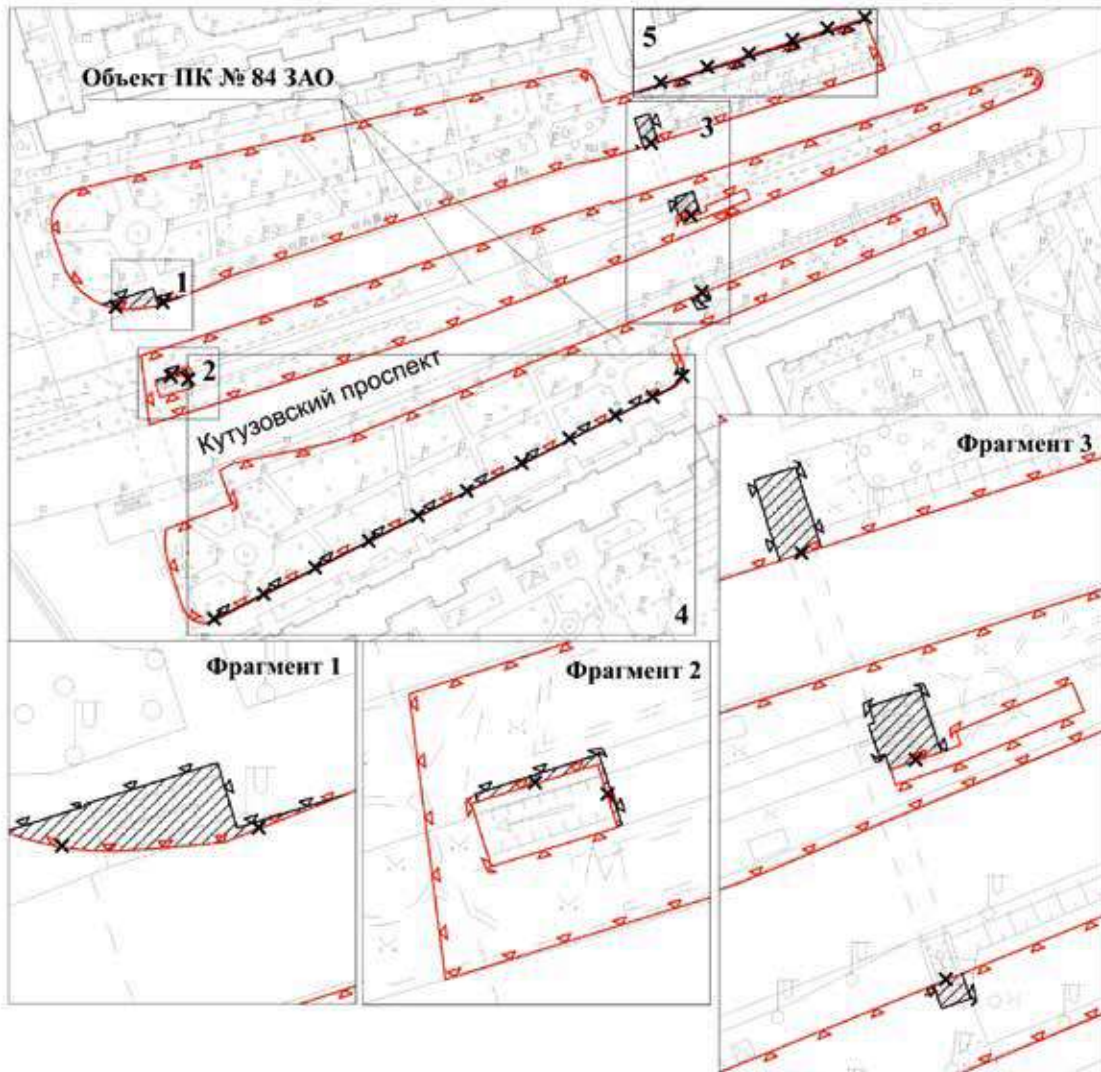




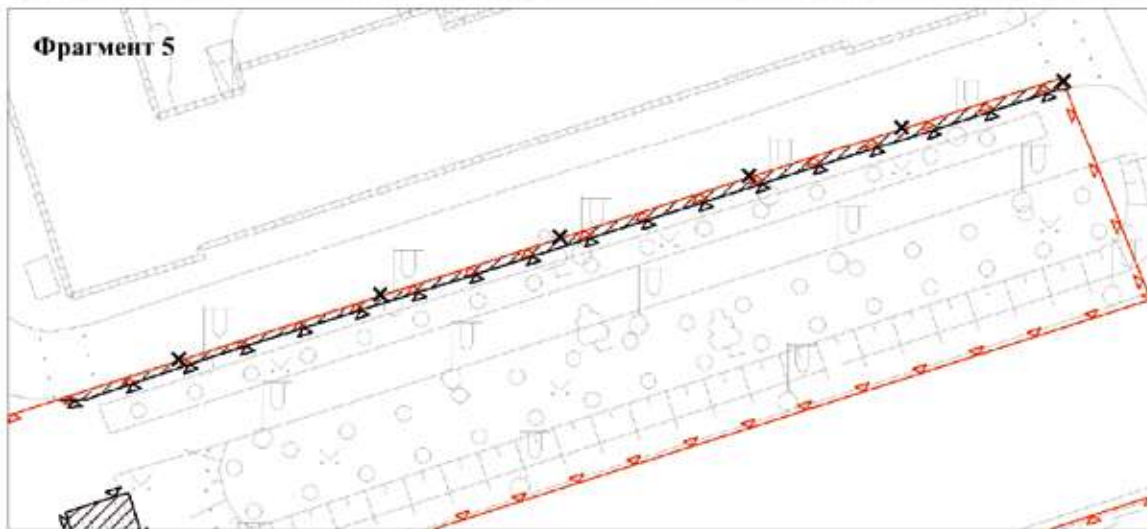
-  существующие границы объектов природного комплекса города Москвы
-  отменяемые границы объектов природного комплекса города Москвы
-  устанавливаемые границы объектов природного комплекса города Москвы
-  участки территории, исключаемые из состава объекта природного комплекса № 81 Западного административного округа города Москвы "Бульвар на Минской ул.", общей площадью 0,01 га

Схема границ объекта природного комплекса № 84 Западного административного округа города Москвы "Сквер у Триумфальной арки"



УСЛОВНЫЕ ОБОЗНАЧЕНИЯ

-  существующие границы объектов природного комплекса города Москвы
-  отменяемые границы объектов природного комплекса города Москвы
-  устанавливаемые границы объектов природного комплекса города Москвы
-  участки территории, исключаемые из состава объекта природного комплекса № 84 Западного административного округа города Москвы "Сквер у Триумфальной арки", общей площадью 0,05 га



УСЛОВНЫЕ ОБОЗНАЧЕНИЯ





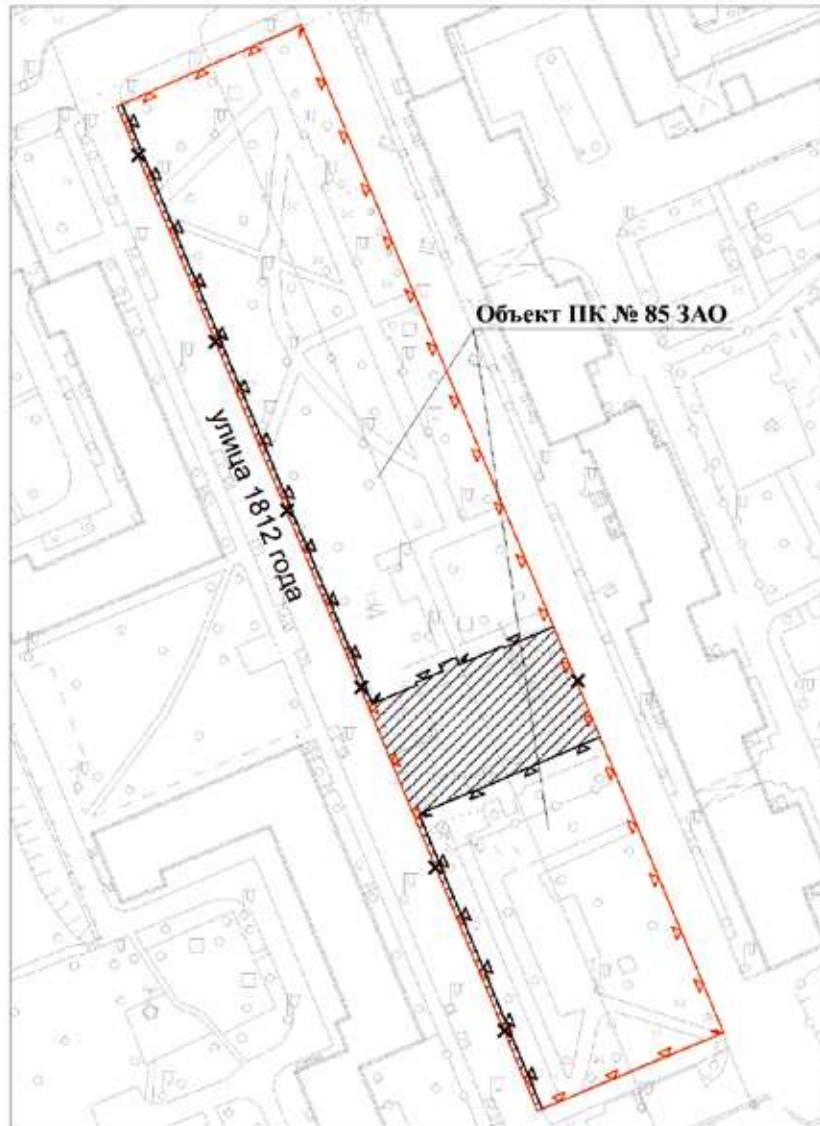




-  существующие границы объектов природного комплекса города Москвы
-  отменяемые границы объектов природного комплекса города Москвы
-  устанавливаемые границы объектов природного комплекса города Москвы
-  участки территории, исключаемые из состава объекта природного комплекса № 84 Западного административного округа города Москвы "Сквер у Триумфальной арки", общей площадью 0,05 га

Схема границ объекта природного комплекса № 85 Западного административного округа города Москвы "Сквер на ул. 1812 года"

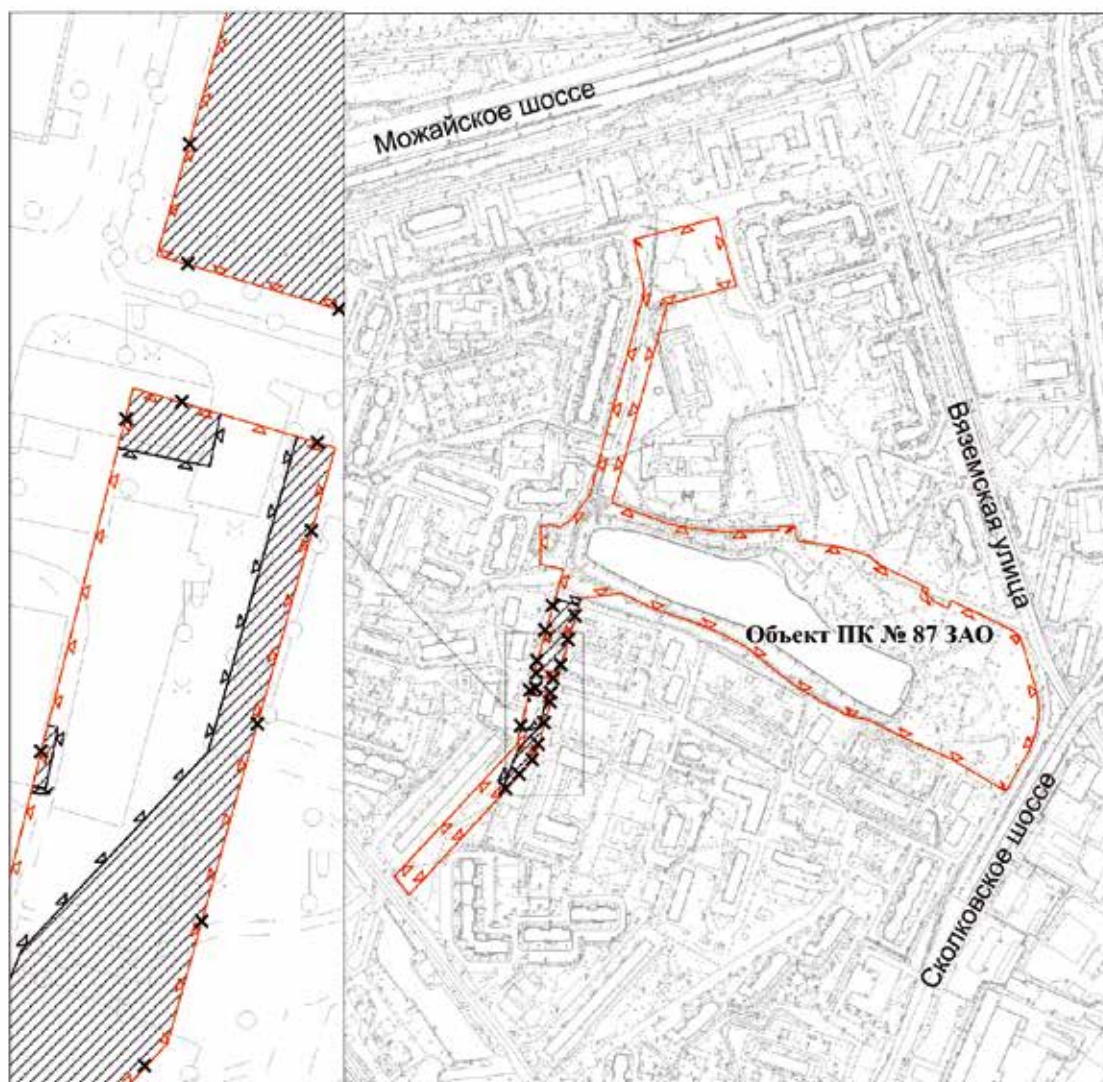


УСЛОВНЫЕ ОБОЗНАЧЕНИЯ

-  существующие границы объектов природного комплекса города Москвы
-  отменяемые границы объектов природного комплекса города Москвы
-  устанавливаемые границы объектов природного комплекса города Москвы
-  участок территории, исключаемый из состава объекта природного комплекса № 85 Западного административного округа города Москвы "Сквер на ул. 1812 года", площадью 0,15 га

Приложение 32
к постановлению Правительства Москвы
от 7 августа 2024 г. № 1794-ПП

Схема границ объекта природного комплекса № 87 Западного административного округа города Москвы "Парк с водоемом на Вяземской ул."



УСЛОВНЫЕ ОБОЗНАЧЕНИЯ





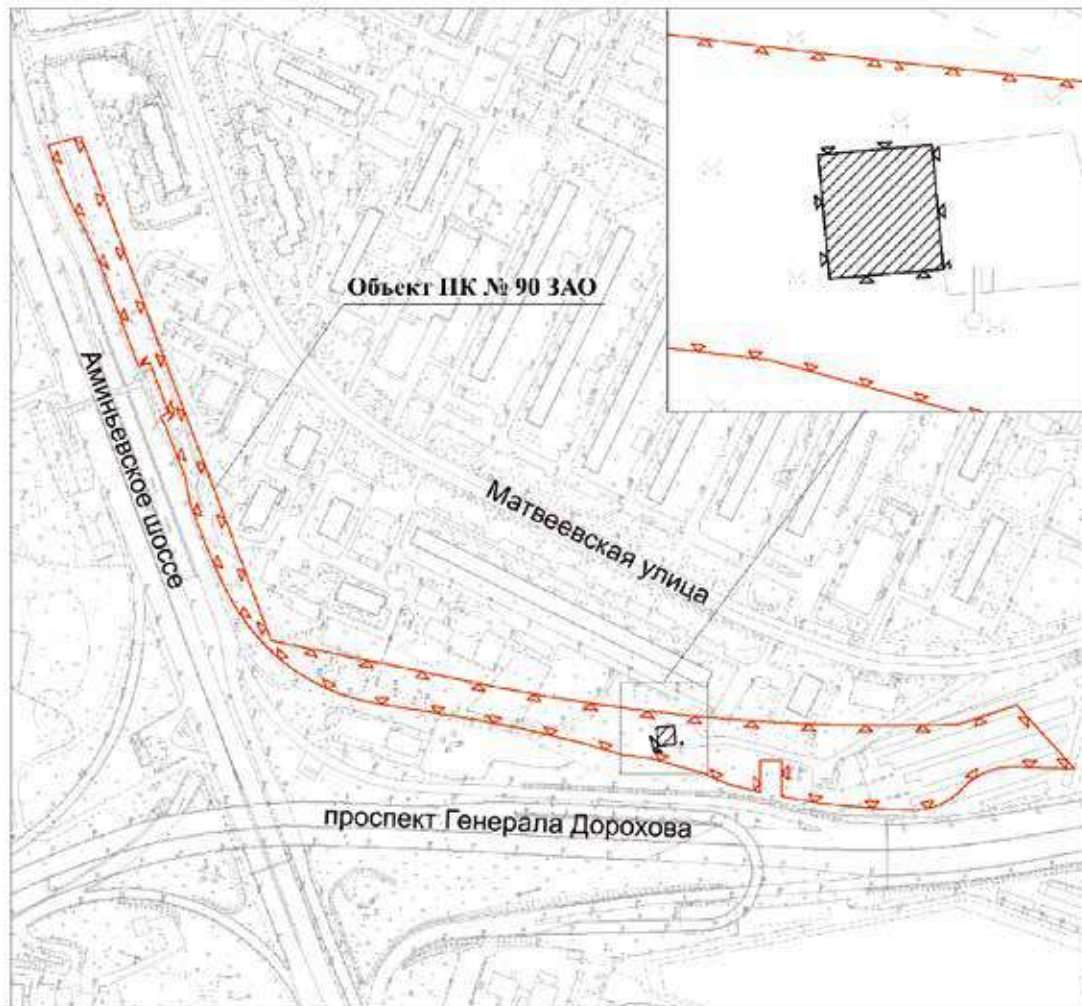



-  существующие границы объектов природного комплекса города Москвы
-  отменяемые границы объектов природного комплекса города Москвы
-  устанавливаемые границы объектов природного комплекса города Москвы
-  участки территории, исключаемые из состава объекта природного комплекса № 87 Западного административного округа города Москвы "Парк с водоемом на Вяземской ул.", общей площадью 0,32 га

Схема границ объекта природного комплекса № 90 Западного административного округа города Москвы "Бульвар (проектный) вдоль Аминьевского шоссе и скоростной магистрали "Очаково - Мытищи"

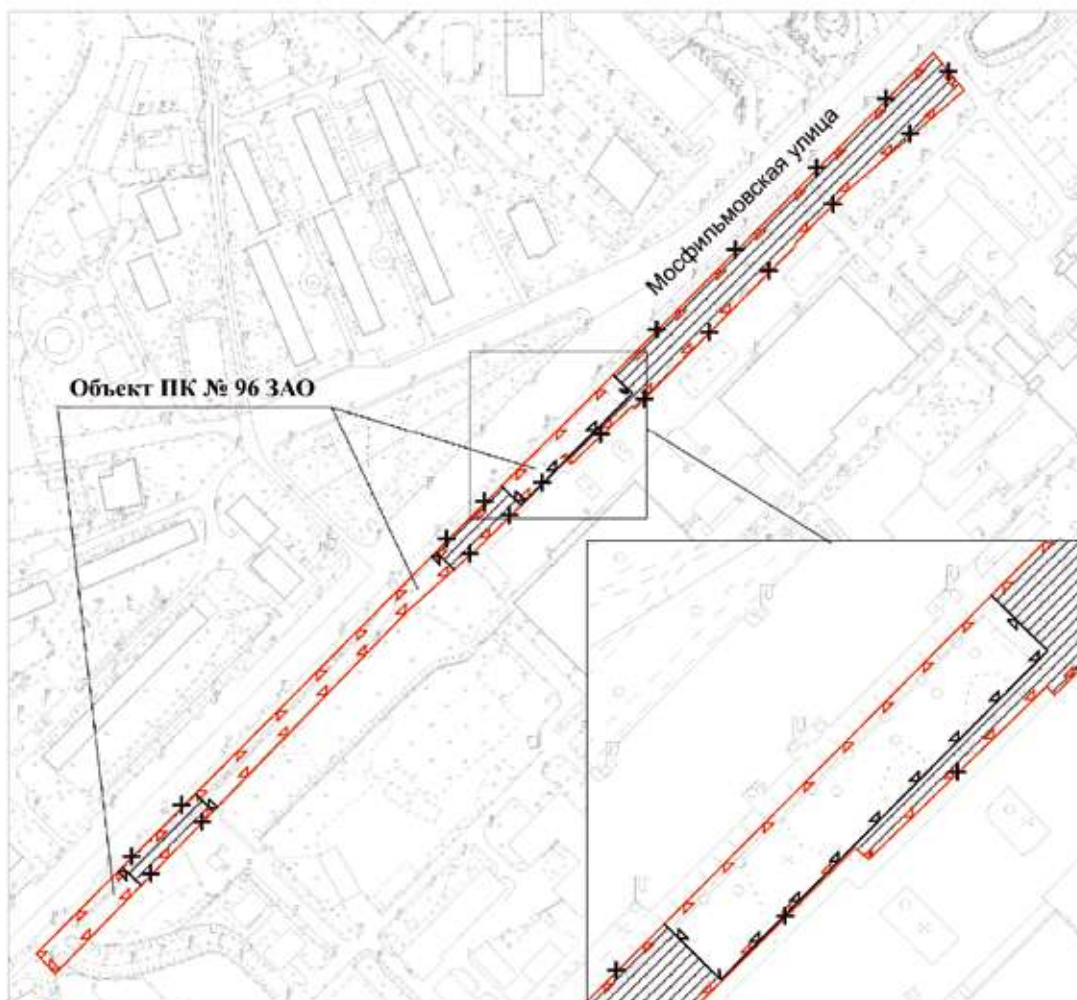


УСЛОВНЫЕ ОБОЗНАЧЕНИЯ

-  существующие границы объектов природного комплекса города Москвы
-  устанавливаемые границы объектов природного комплекса города Москвы
-  участок территории, исключаемый из состава объекта природного комплекса № 90 Западного административного округа города Москвы "Бульвар (проектный) вдоль Аминьевского шоссе и скоростной магистрали "Очаково - Мытищи", площадью 0,02 га

Приложение 34
к постановлению Правительства Москвы
от 7 августа 2024 г. № 1794-ПП

Схема границ объекта природного комплекса № 96 Западного административного округа города Москвы "Бульвар по Мосфильмовской ул."



УСЛОВНЫЕ ОБОЗНАЧЕНИЯ





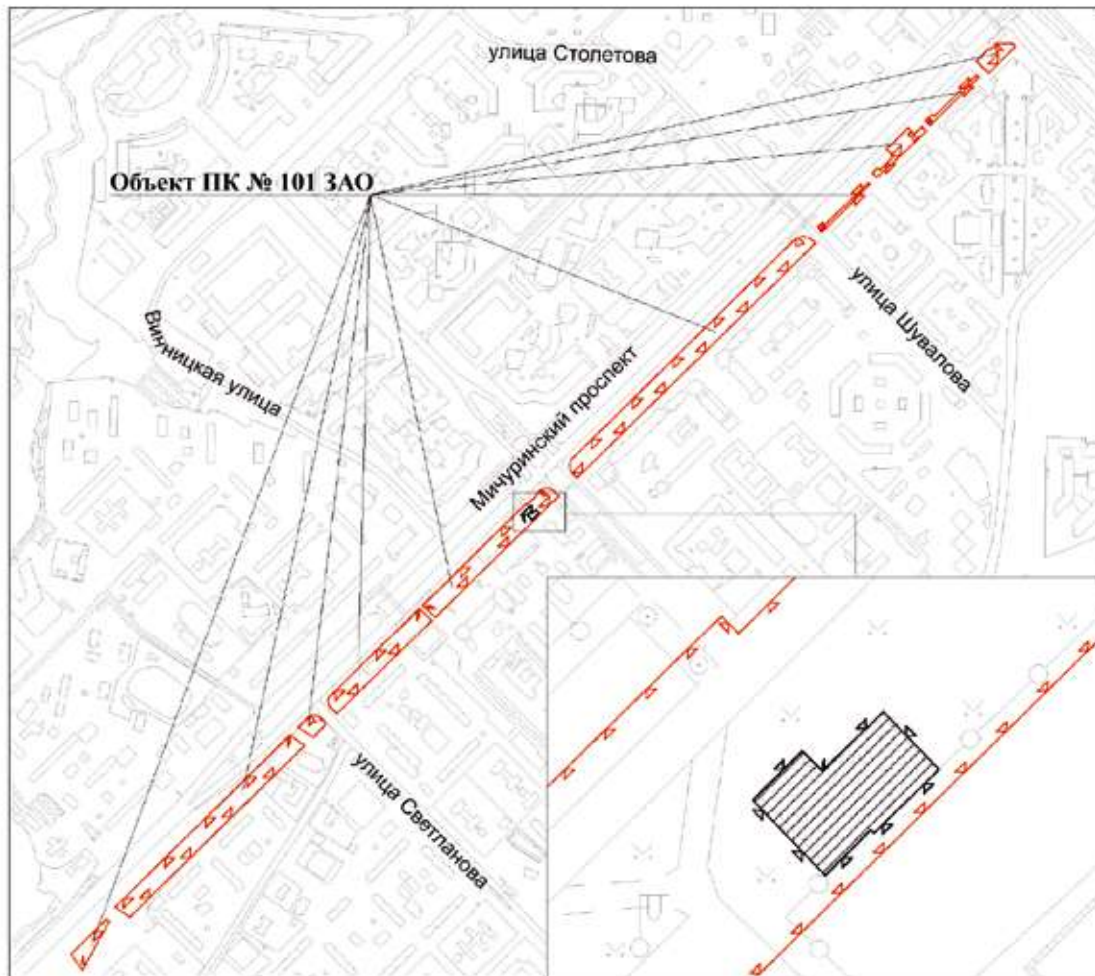



-  существующие границы объектов природного комплекса города Москвы
-  отменяемые границы объектов природного комплекса города Москвы
-  устанавливаемые границы объектов природного комплекса города Москвы
-  участки территории, исключаемые из состава объекта природного комплекса № 96 Западного административного округа города Москвы "Бульвар по Мосфильмовской ул.", общей площадью 0,77 га

Схема границ объекта природного комплекса № 101 Западного административного округа города Москвы "Бульвар по Мичуринскому проспекту"

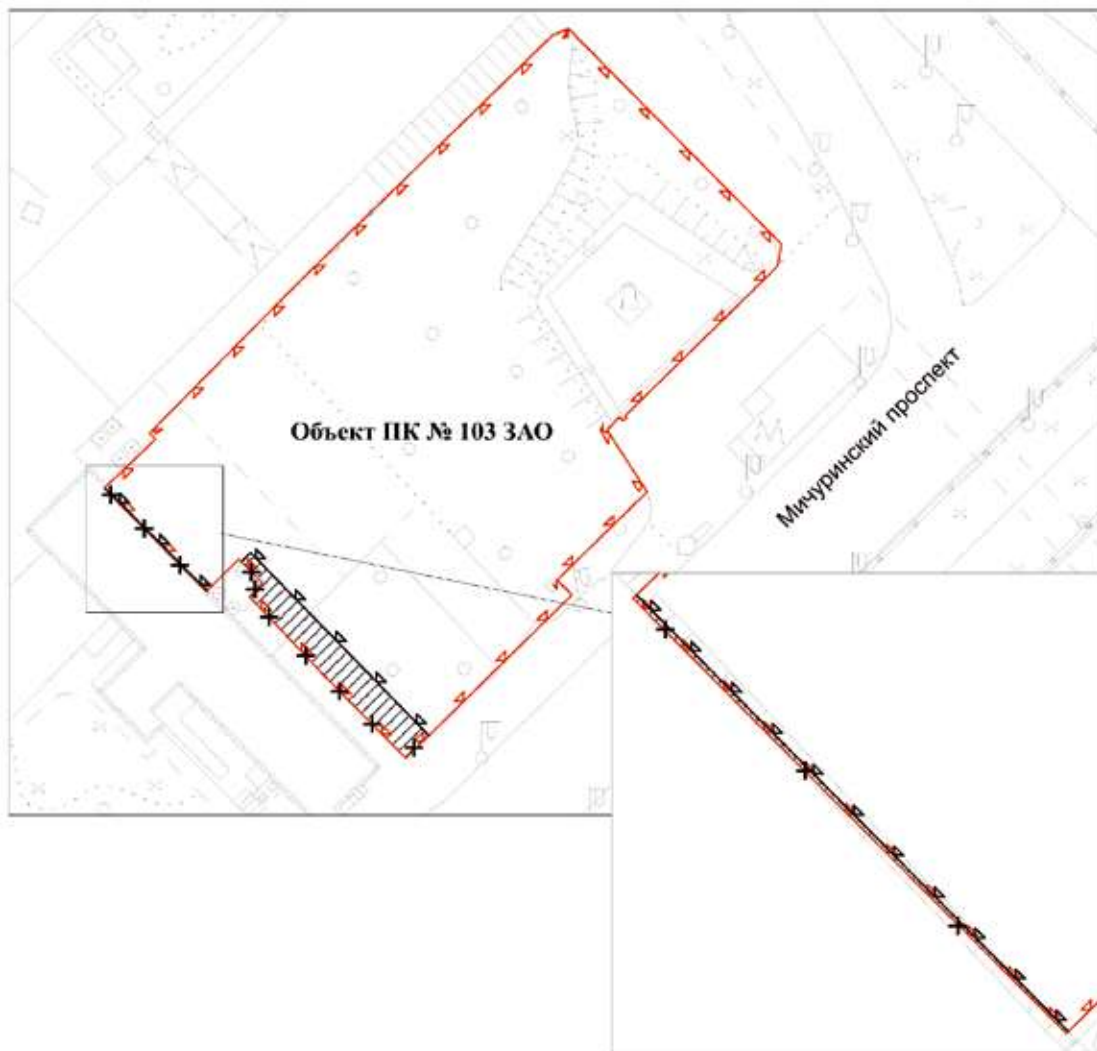


УСЛОВНЫЕ ОБОЗНАЧЕНИЯ

-  существующие границы объектов природного комплекса города Москвы
-  устанавливаемые границы объектов природного комплекса города Москвы
-  участок территории, исключаемый из состава объекта природного комплекса № 101 Западного административного округа города Москвы "Бульвар по Мичуринскому проспекту", площадью 0,02 га

Приложение 36
к постановлению Правительства Москвы
от 7 августа 2024 г. № 1794-ПП

Схема границ объекта природного комплекса № 103 Западного административного округа города Москвы "Сквер у кинотеатра "Литва"



УСЛОВНЫЕ ОБОЗНАЧЕНИЯ





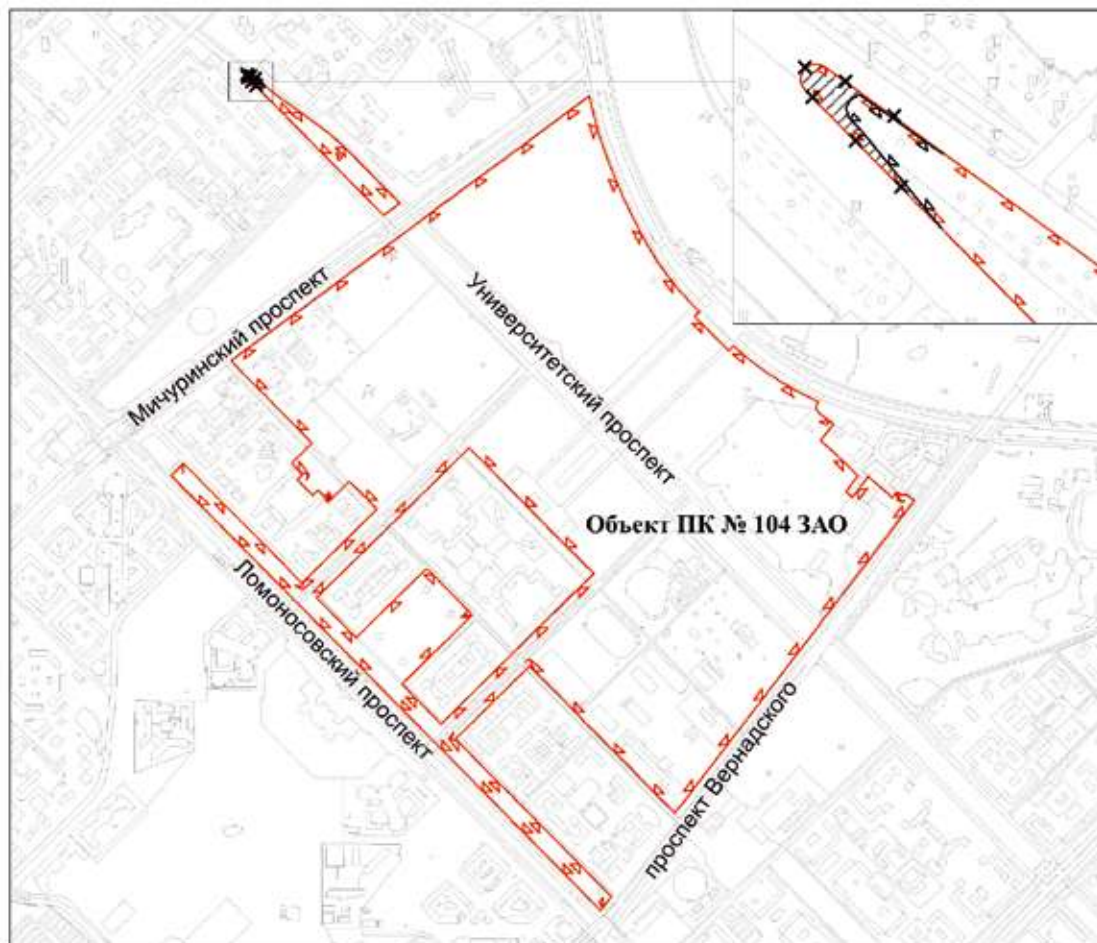




-  существующие границы объектов природного комплекса города Москвы
-  отменяемые границы объектов природного комплекса города Москвы
-  устанавливаемые границы объектов природного комплекса города Москвы
-  участки территории, исключаемые из состава объекта природного комплекса № 103 Западного административного округа города Москвы "Сквер у кинотеатра "Литва", общей площадью 0,02 га

Схема границ объекта природного комплекса № 104 Западного административного округа города Москвы "Комплекс МГУ им. М.В. Ломоносова"

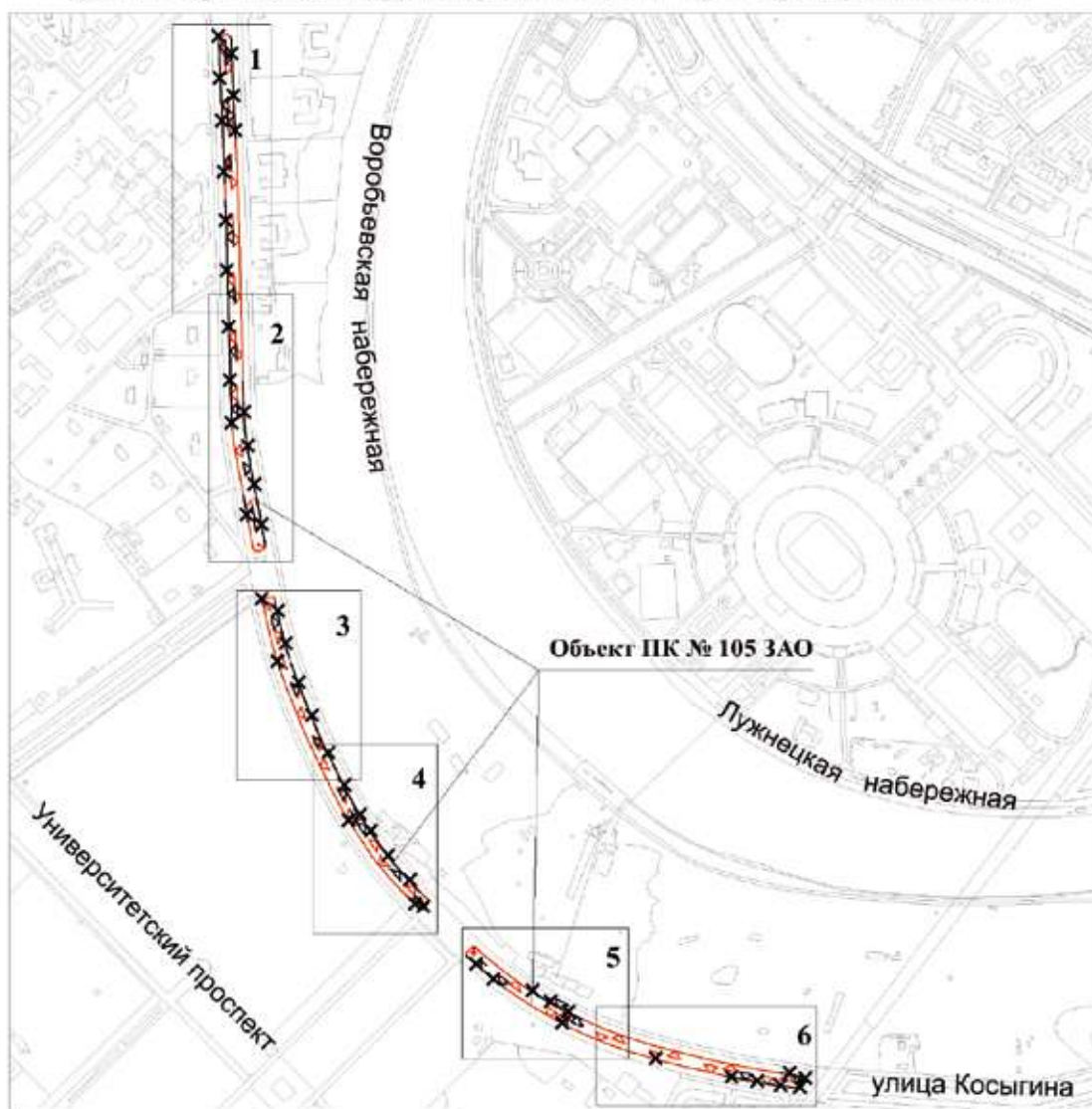


УСЛОВНЫЕ ОБОЗНАЧЕНИЯ





-  существующие границы объектов природного комплекса города Москвы
-  отменяемые границы объектов природного комплекса города Москвы
-  устанавливаемые границы объектов природного комплекса города Москвы
-  участок территории, исключаемый из состава объекта природного комплекса № 104 Западного административного округа города Москвы "Комплекс МГУ им. М.В. Ломоносова", площадью 0,02 га

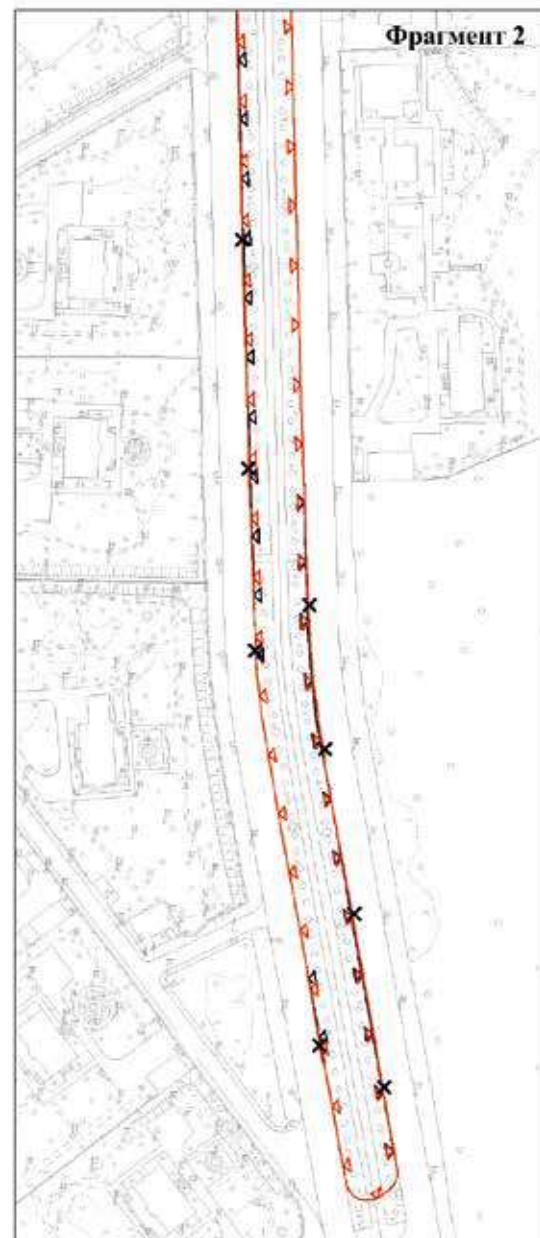
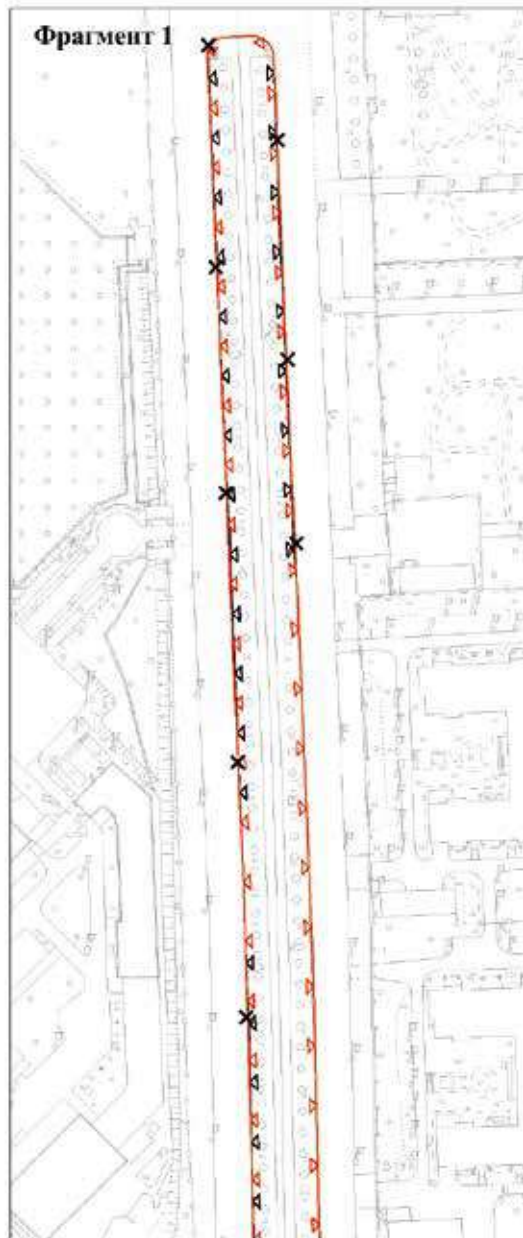
Приложение 38
к постановлению Правительства Москвы
от 7 августа 2024 г. № 1794-ПП

Схема границ объекта природного комплекса № 105 Западного административного округа города Москвы "Бульвар по ул. Косыгина"







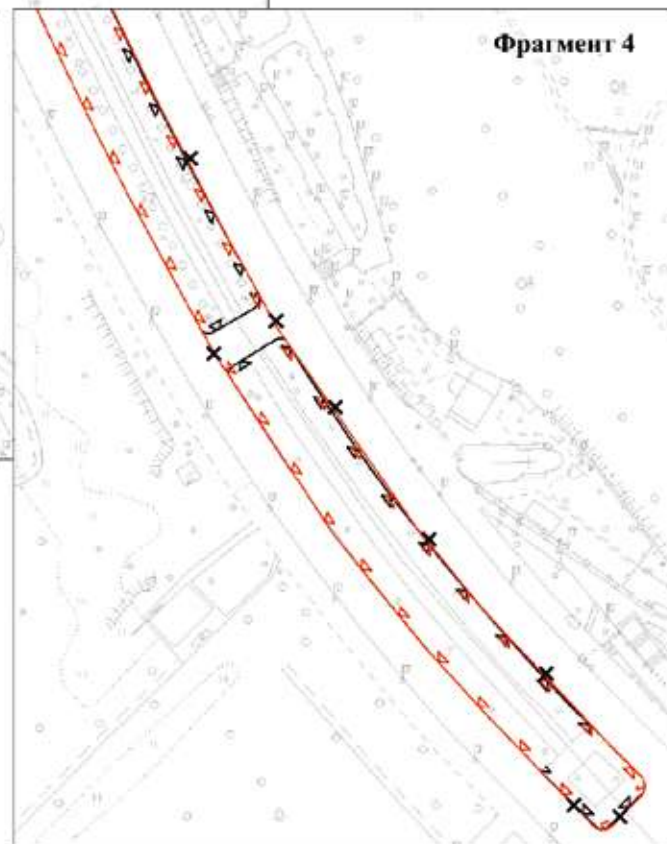
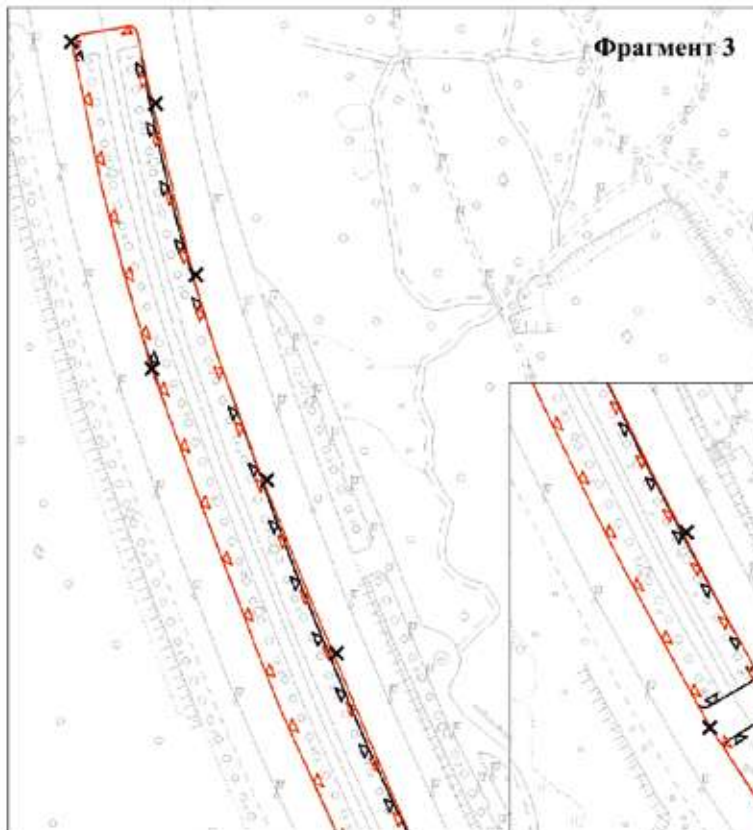
УСЛОВНЫЕ ОБОЗНАЧЕНИЯ

-  существующие границы объектов природного комплекса города Москвы
-  отменяемые границы объектов природного комплекса города Москвы
-  устанавливаемые границы объектов природного комплекса города Москвы
-  участки территории, исключаемые из состава объекта природного комплекса № 105 Западного административного округа города Москвы "Бульвар по ул. Косыгина", общей площадью 0,17 га



УСЛОВНЫЕ ОБОЗНАЧЕНИЯ

-  существующие границы объектов природного комплекса города Москвы
-  отменяемые границы объектов природного комплекса города Москвы
-  устанавливаемые границы объектов природного комплекса города Москвы
-  участки территории, исключаемые из состава объекта природного комплекса № 105 Западного административного округа города Москвы "Бульвар по ул. Косыгина", общей площадью 0,17 га



УСЛОВНЫЕ ОБОЗНАЧЕНИЯ



существующие границы объектов природного комплекса города Москвы



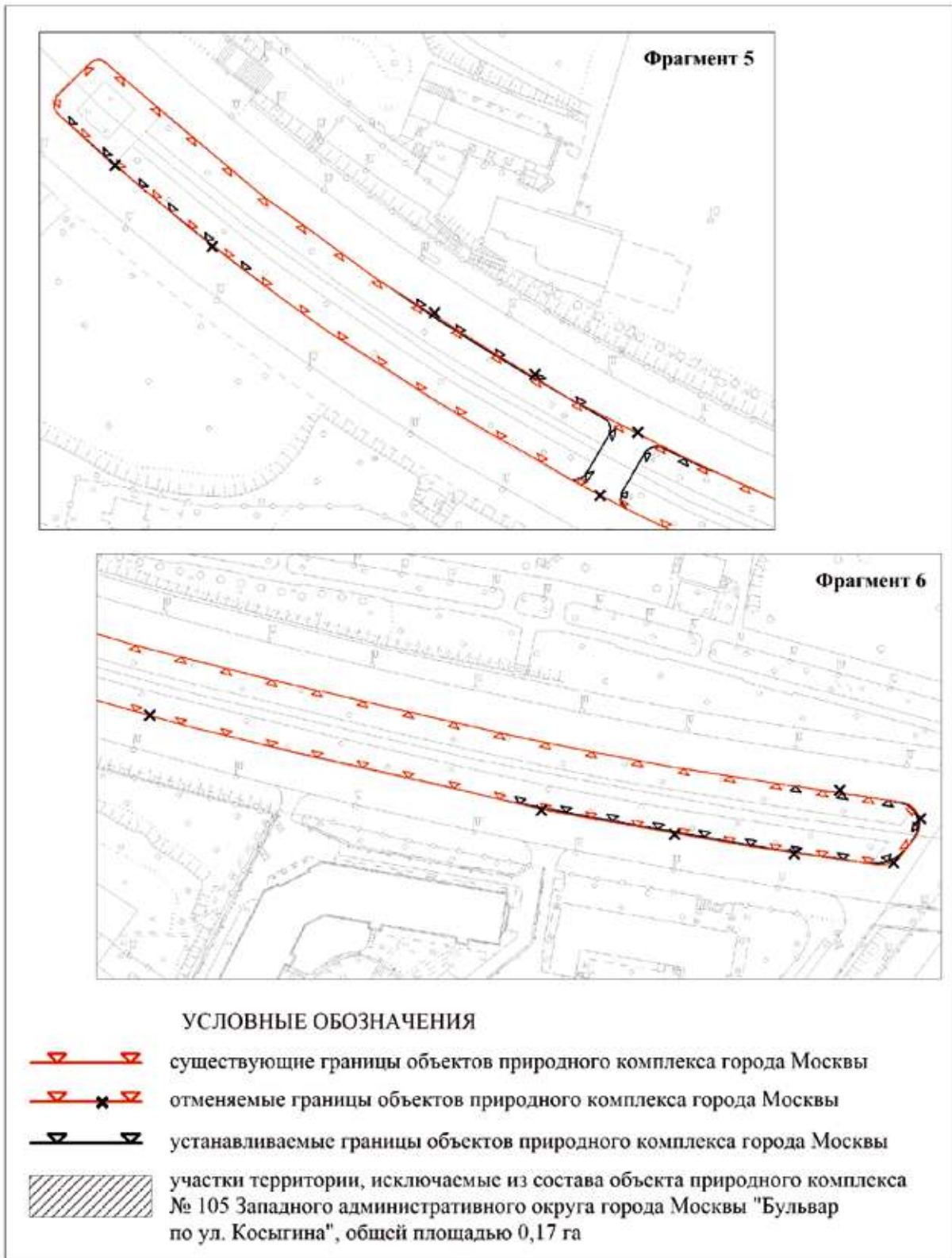
отменяемые границы объектов природного комплекса города Москвы



устанавливаемые границы объектов природного комплекса города Москвы

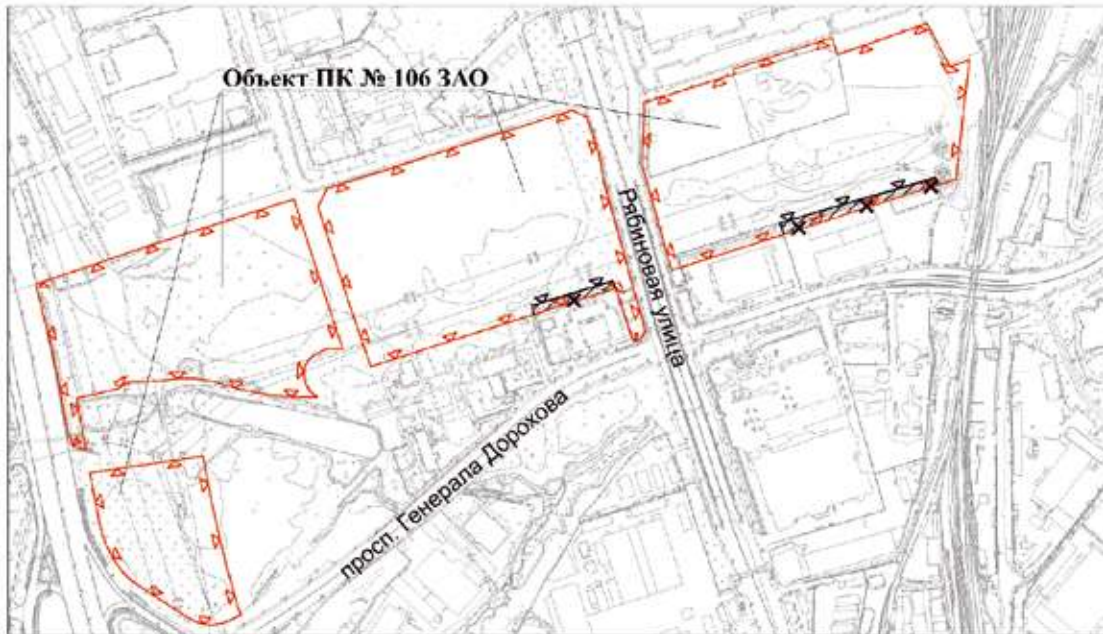


участки территории, исключаемые из состава объекта природного комплекса № 105 Западного административного округа города Москвы "Бульвар по ул. Косыгина", общей площадью 0,17 га







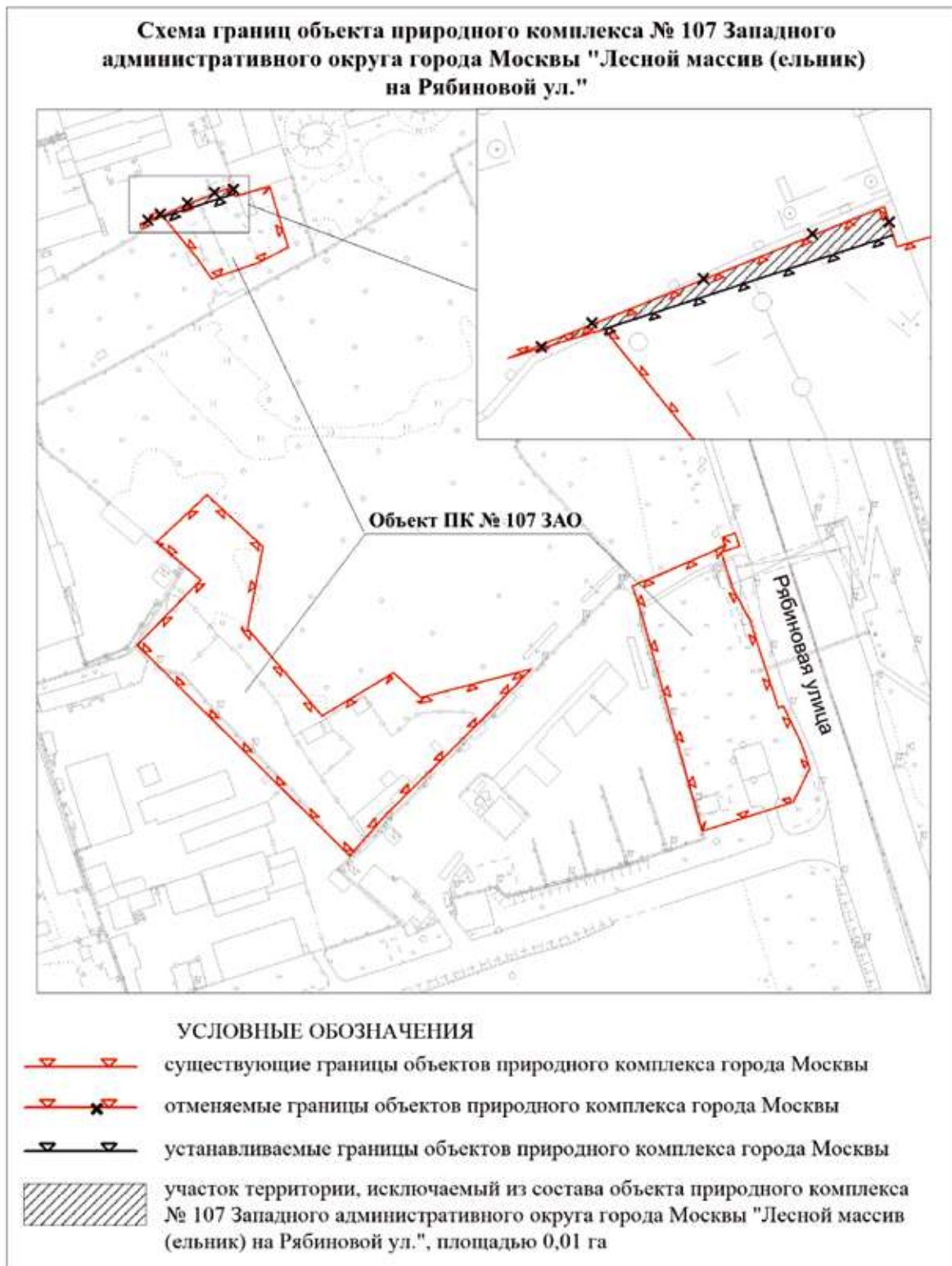
Приложение 39
к постановлению Правительства Москвы
от 7 августа 2024 г. № 1794-ПП

Схема границ объекта природного комплекса № 106 Западного административного округа города Москвы "Санитарно-защитная зона вдоль ЛЭП и МКАД с долиной притока р. Наверашки (4 участка) в промзоне "Очаково"



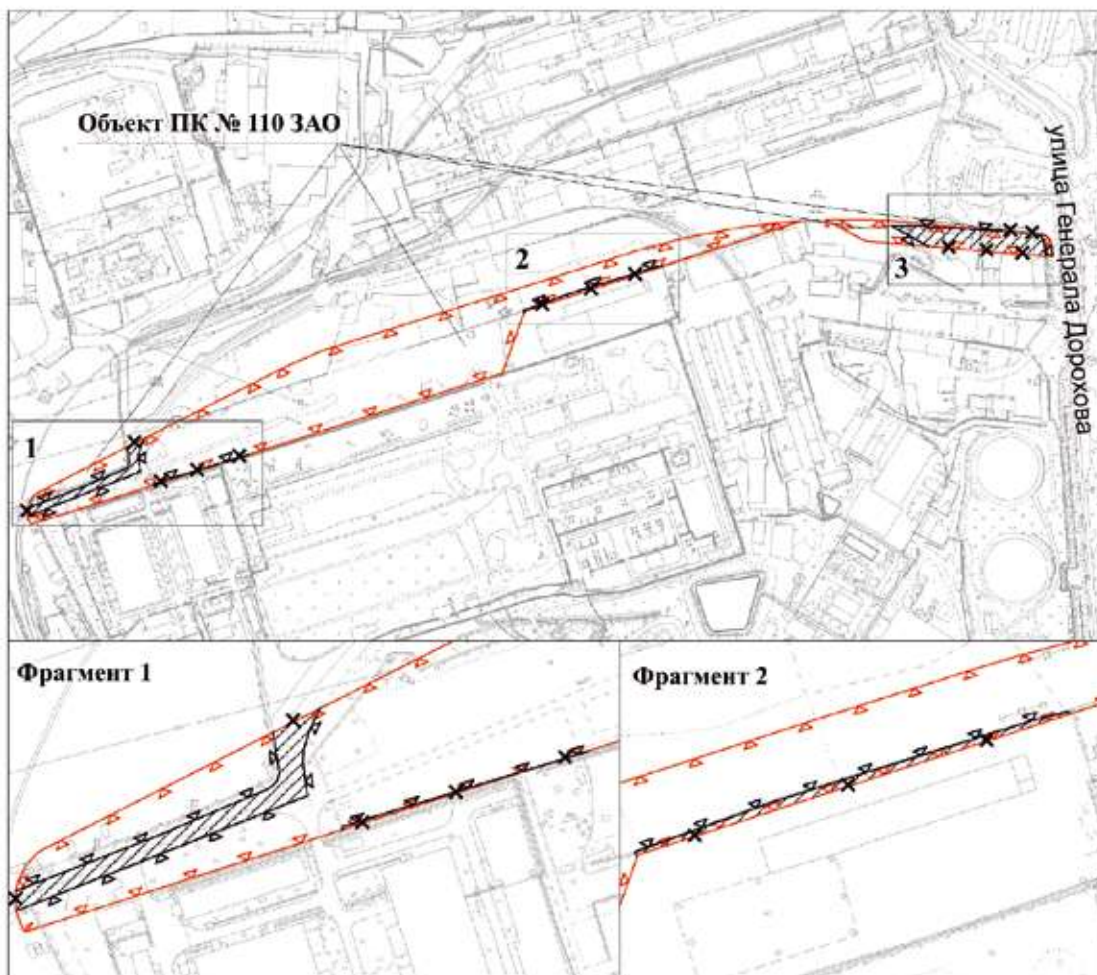
УСЛОВНЫЕ ОБОЗНАЧЕНИЯ

-  существующие границы объектов природного комплекса города Москвы
-  отменяемые границы объектов природного комплекса города Москвы
-  устанавливаемые границы объектов природного комплекса города Москвы
-  участки территории, исключаемые из состава объекта природного комплекса № 106 Западного административного округа города Москвы "Санитарно-защитная зона вдоль ЛЭП и МКАД с долиной притока р. Наверашки (4 участка) в промзоне "Очаково", общей площадью 0,42 га







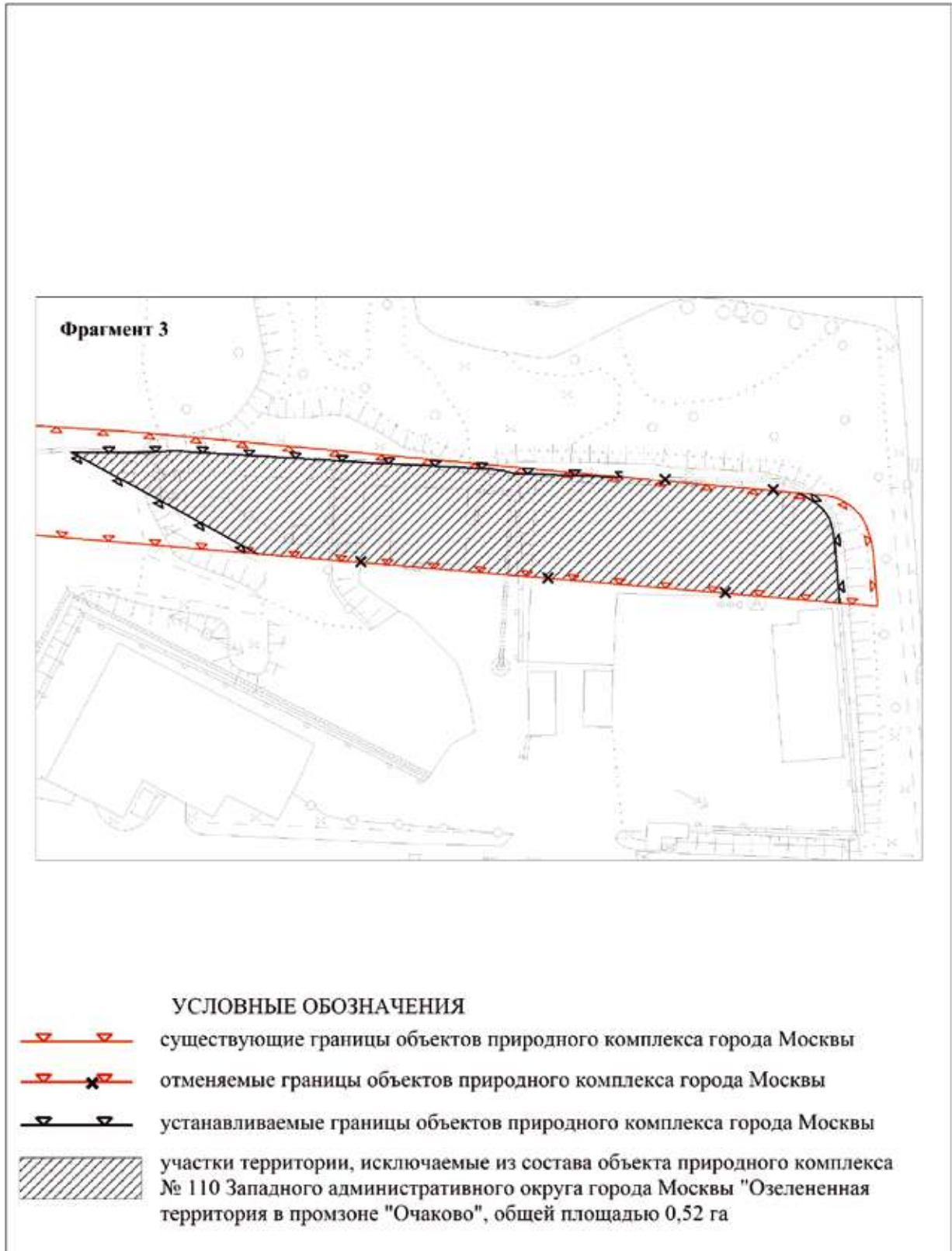
Приложение 41
к постановлению Правительства Москвы
от 7 августа 2024 г. № 1794-ПП

Схема границ объекта природного комплекса № 110 Западного административного округа города Москвы "Озелененная территория в промзоне "Очаково"



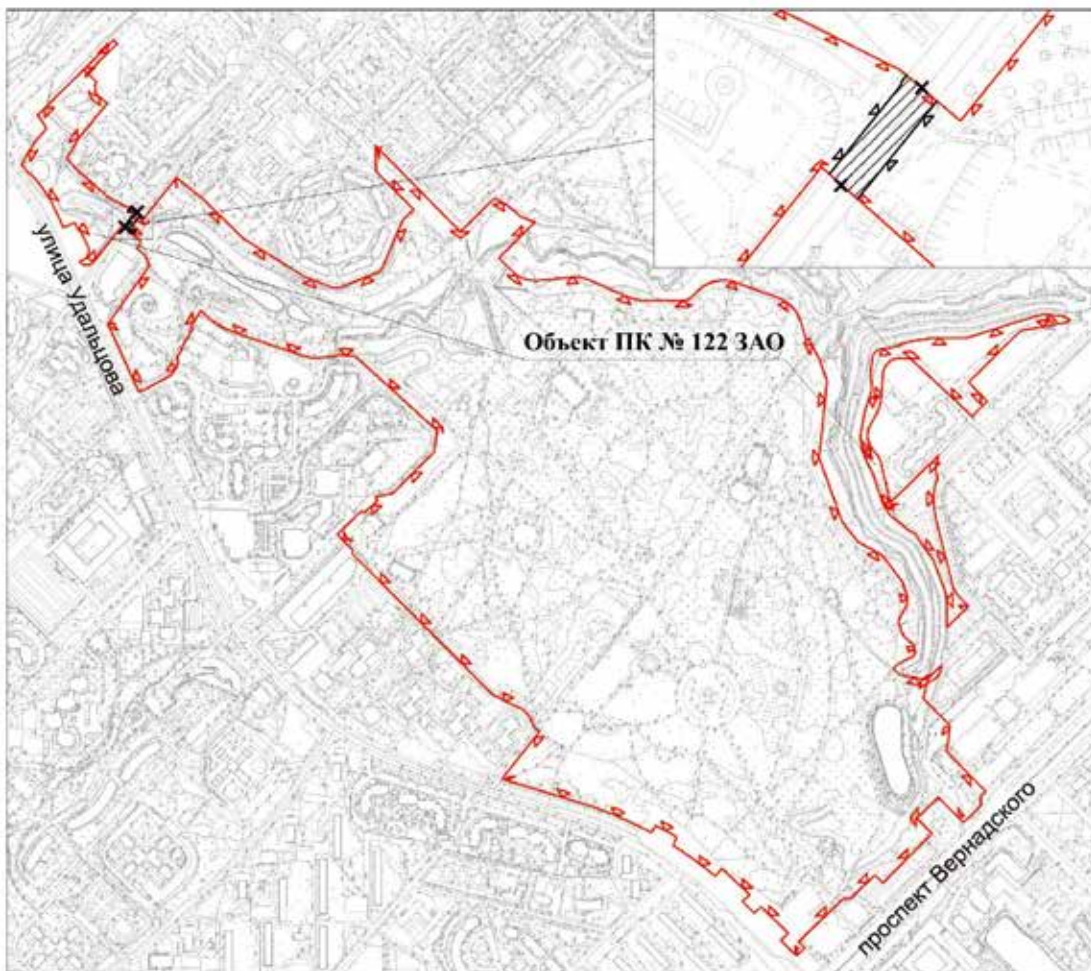
УСЛОВНЫЕ ОБОЗНАЧЕНИЯ

-  существующие границы объектов природного комплекса города Москвы
-  отменяемые границы объектов природного комплекса города Москвы
-  устанавливаемые границы объектов природного комплекса города Москвы
-  участки территории, исключаемые из состава объекта природного комплекса № 110 Западного административного округа города Москвы "Озелененная территория в промзоне "Очаково", общей площадью 0,52 га



Приложение 42
к постановлению Правительства Москвы
от 7 августа 2024 г. № 1794-ПП

Схема границ объекта природного комплекса № 122 Западного административного округа города Москвы "Парк им. 50-летия Октября по ул. Удальцова"



УСЛОВНЫЕ ОБОЗНАЧЕНИЯ





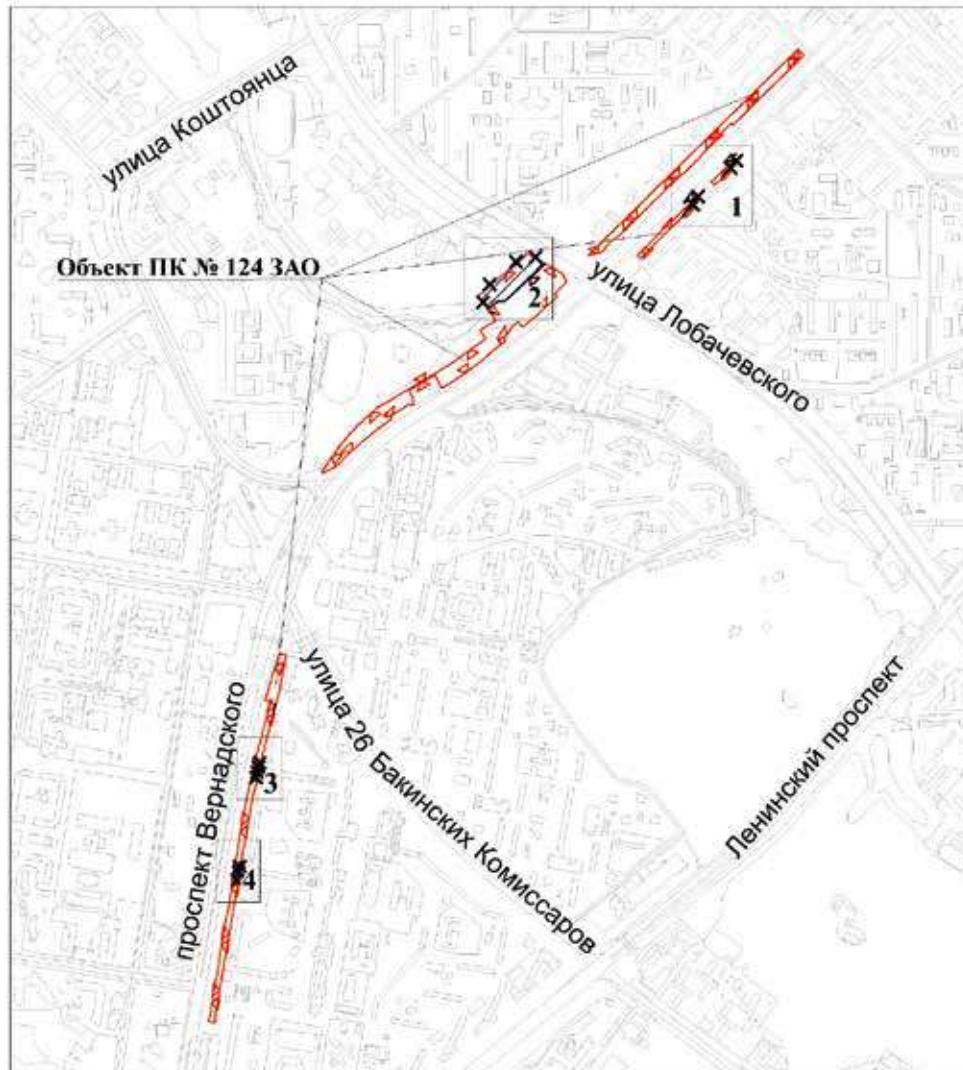




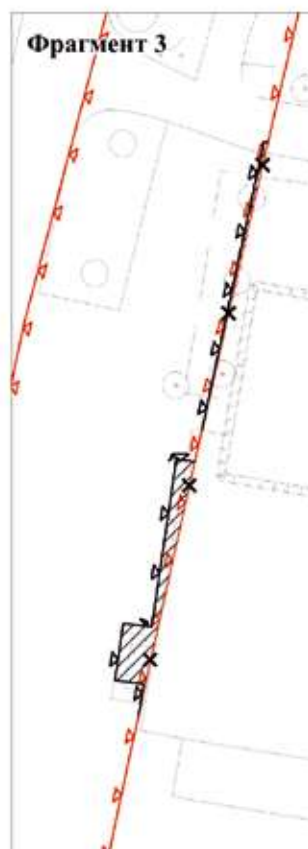
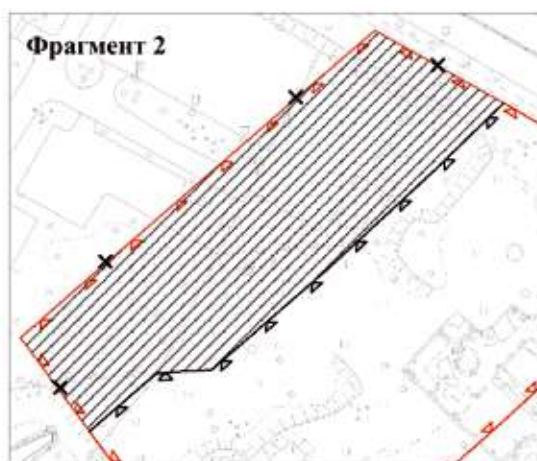
-  существующие границы объектов природного комплекса города Москвы
-  отменяемые границы объектов природного комплекса города Москвы
-  устанавливаемые границы объектов природного комплекса города Москвы
-  участок территории, исключаемый из состава объекта природного комплекса № 122 Западного административного округа города Москвы "Парк им. 50-летия Октября по ул. Удальцова", площадью 0,03 га

Схема границ объекта природного комплекса № 124 Западного административного округа города Москвы "Бульвар вдоль проспекта Вернадского"



УСЛОВНЫЕ ОБОЗНАЧЕНИЯ

-  существующие границы объектов природного комплекса города Москвы
-  отменяемые границы объектов природного комплекса города Москвы
-  устанавливаемые границы объектов природного комплекса города Москвы
-  участки территории, исключаемые из состава объекта природного комплекса № 124 Западного административного округа города Москвы "Бульвар вдоль проспекта Вернадского", общей площадью 0,86 га



УСЛОВНЫЕ ОБОЗНАЧЕНИЯ





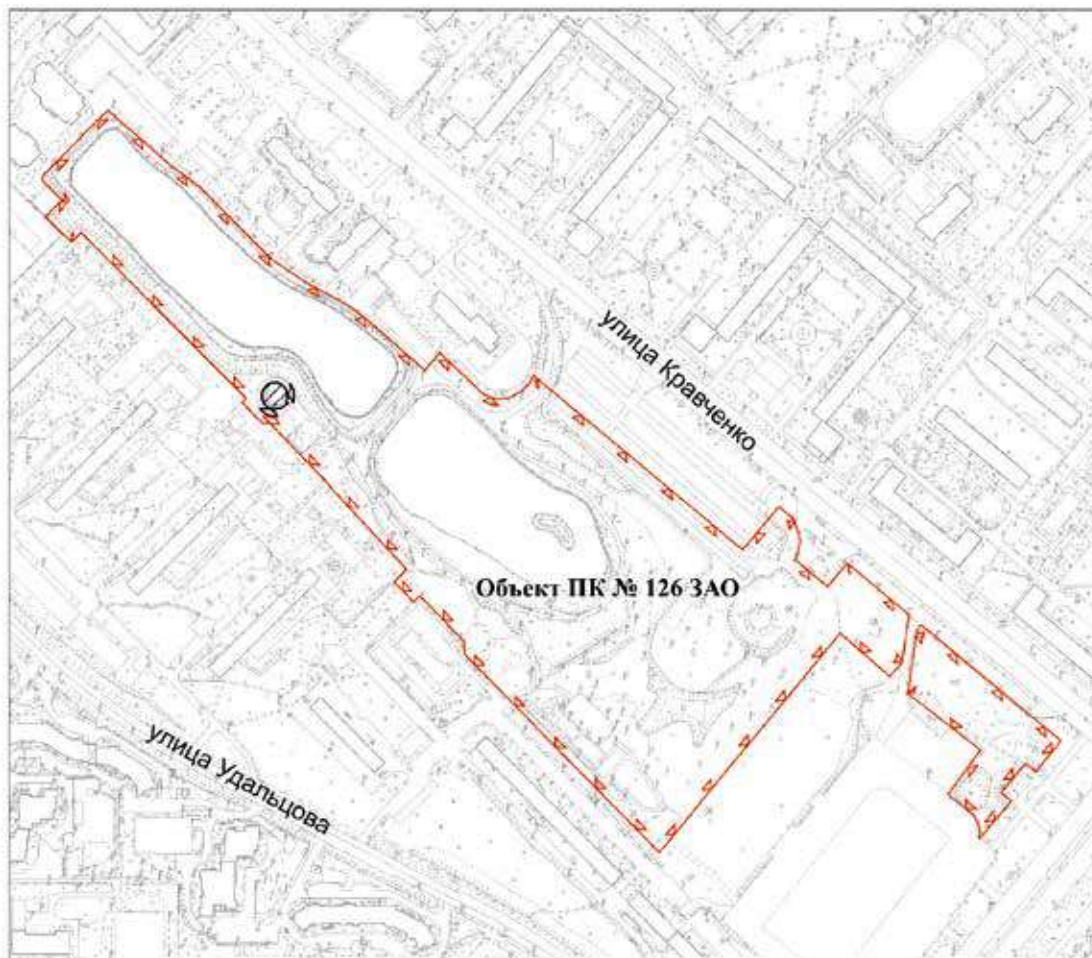



-  существующие границы объектов природного комплекса города Москвы
-  отменяемые границы объектов природного комплекса города Москвы
-  устанавливаемые границы объектов природного комплекса города Москвы
-  участки территории, исключаемые из состава объекта природного комплекса № 124 Западного административного округа города Москвы "Бульвар вдоль проспекта Вернадского", общей площадью 0,86 га

Схема границ объекта природного комплекса № 126 Западного административного округа города Москвы "Парк с долиной р. Раменки, ул. Кравченко"

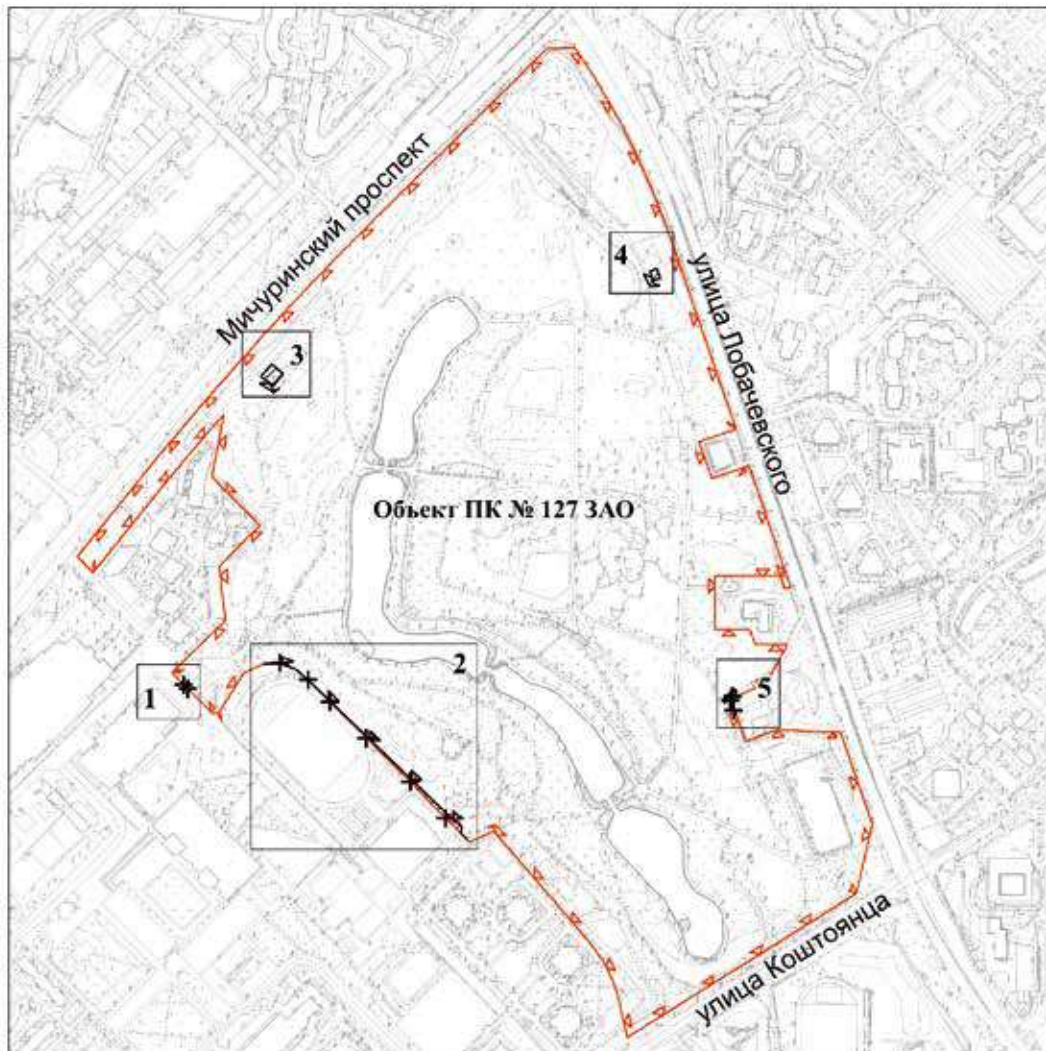


УСЛОВНЫЕ ОБОЗНАЧЕНИЯ





-  существующие границы объектов природного комплекса города Москвы
-  устанавливаемые границы объектов природного комплекса города Москвы
-  участок территории, исключаемый из состава объекта природного комплекса № 126 Западного административного округа города Москвы "Парк с долиной р. Раменки, ул. Кравченко", площадью 0,03 га

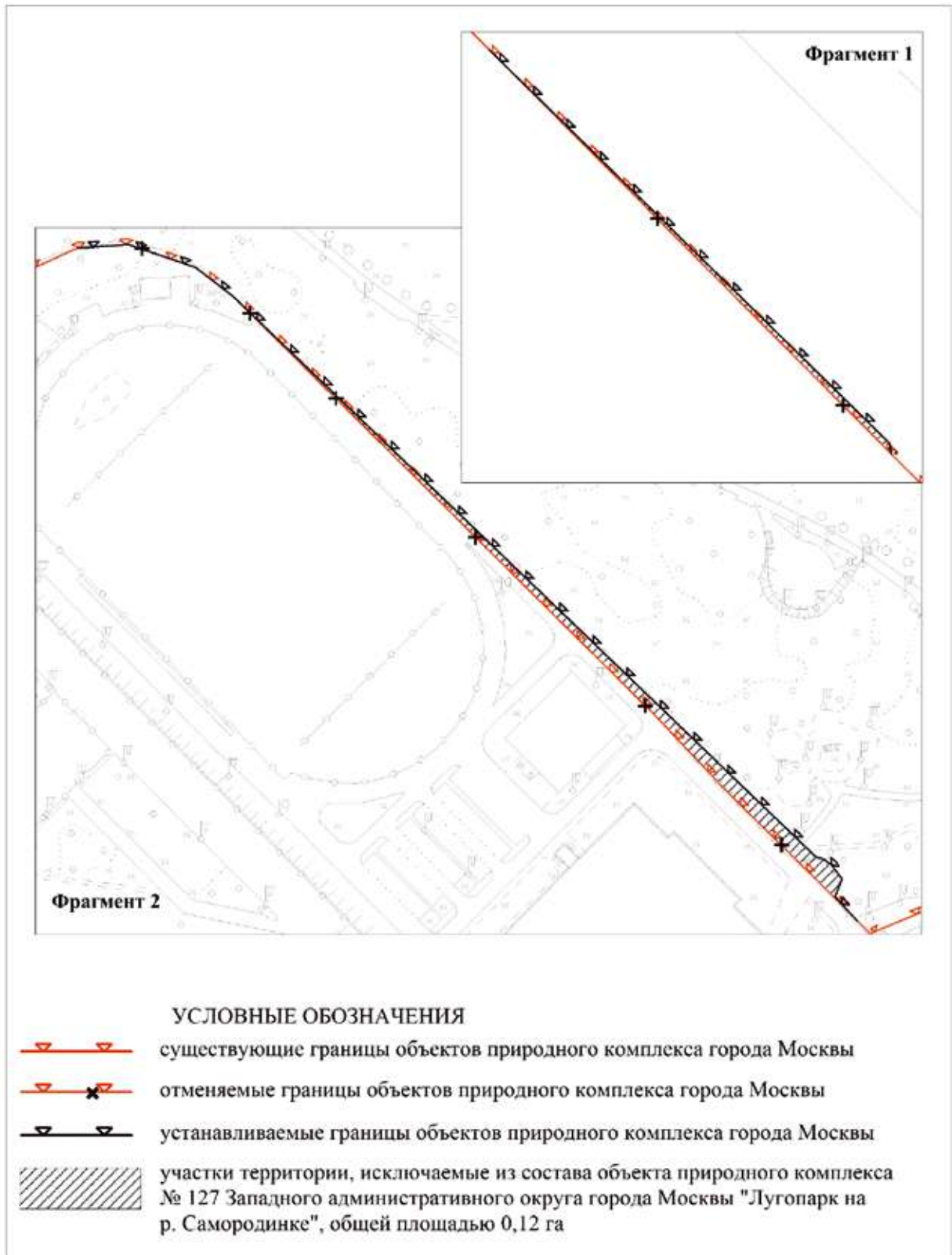
Приложение 45
к постановлению Правительства Москвы
от 7 августа 2024 г. № 1794-ПП

Схема границ объекта природного комплекса № 127 Западного административного округа города Москвы "Лугопарк на р. Самородинке"

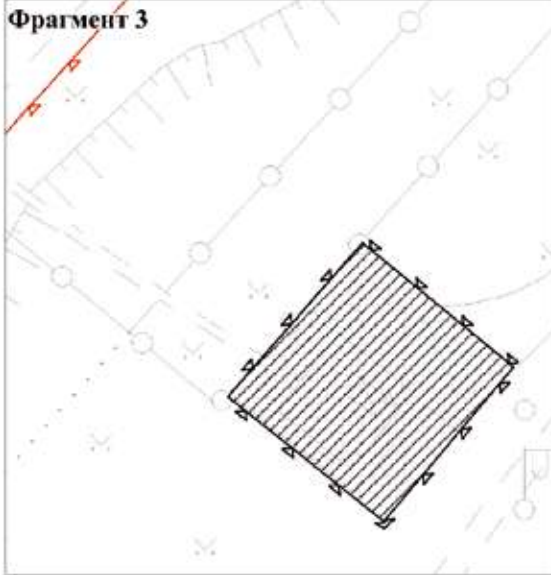


УСЛОВНЫЕ ОБОЗНАЧЕНИЯ

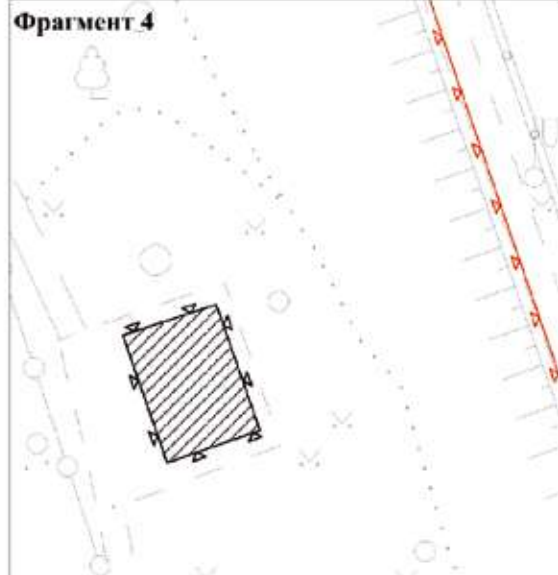
-  существующие границы объектов природного комплекса города Москвы
-  отменяемые границы объектов природного комплекса города Москвы
-  устанавливаемые границы объектов природного комплекса города Москвы
-  участки территории, исключаемые из состава объекта природного комплекса № 127 Западного административного округа города Москвы "Лугопарк на р. Самородинке", общей площадью 0,12 га



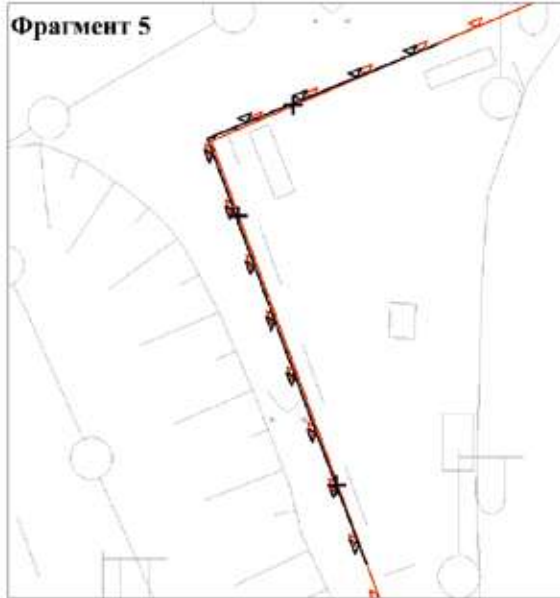
Фрагмент 3



Фрагмент 4



Фрагмент 5



УСЛОВНЫЕ ОБОЗНАЧЕНИЯ



существующие границы объектов природного комплекса города Москвы



отменяемые границы объектов природного комплекса города Москвы

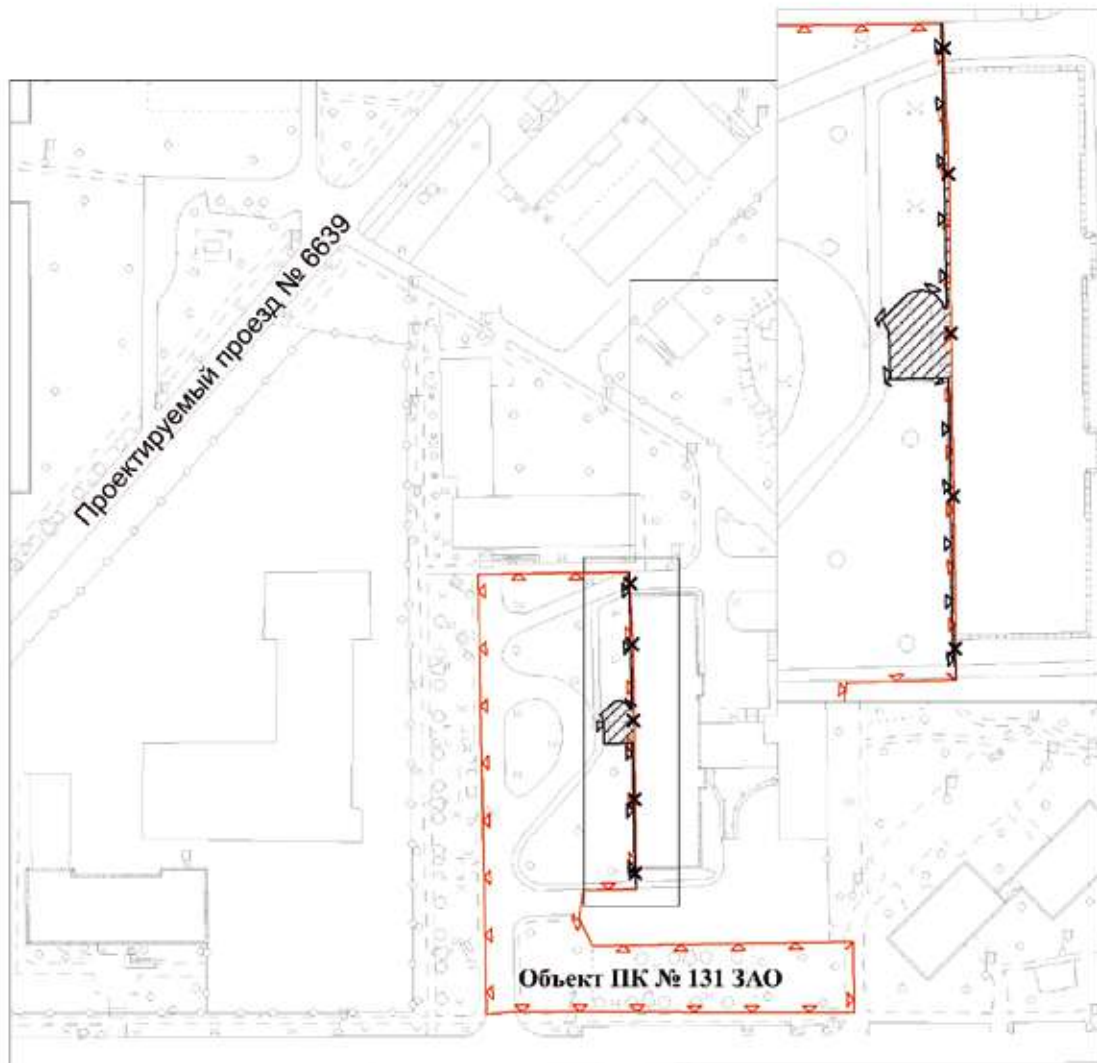


устанавливаемые границы объектов природного комплекса города Москвы







участки территории, исключаемые из состава объекта природного комплекса № 127 Западного административного округа города Москвы "Лугопарк на р. Самородинке", общей площадью 0,12 га

Схема границ объекта природного комплекса № 131 Западного административного округа города Москвы "Сквер у здания управы муниципального района Проспект Вернадского"

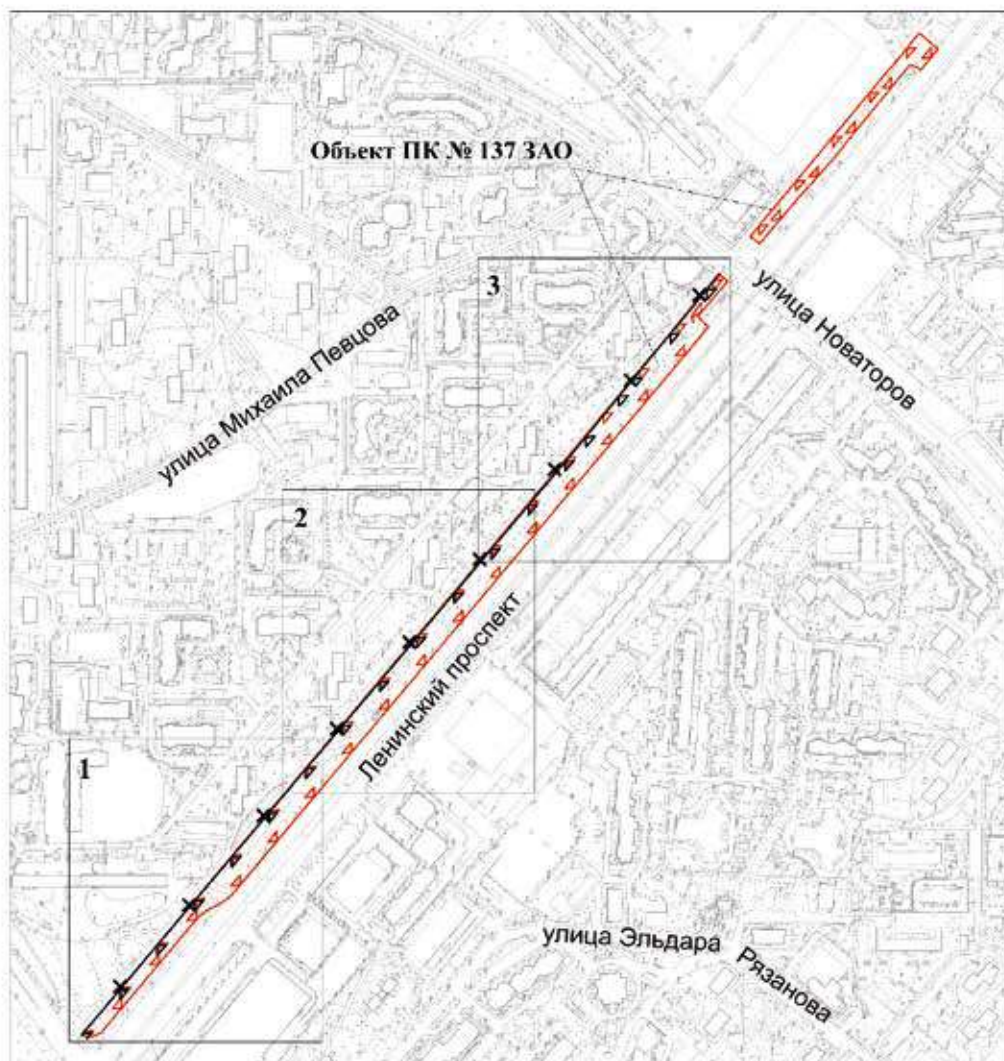


УСЛОВНЫЕ ОБОЗНАЧЕНИЯ





-  существующие границы объектов природного комплекса города Москвы
-  отменяемые границы объектов природного комплекса города Москвы
-  устанавливаемые границы объектов природного комплекса города Москвы
-  участок территории, исключаемый из состава объекта природного комплекса № 131 Западного административного округа города Москвы "Сквер у здания управы муниципального района Проспект Вернадского", площадью 0,01 га

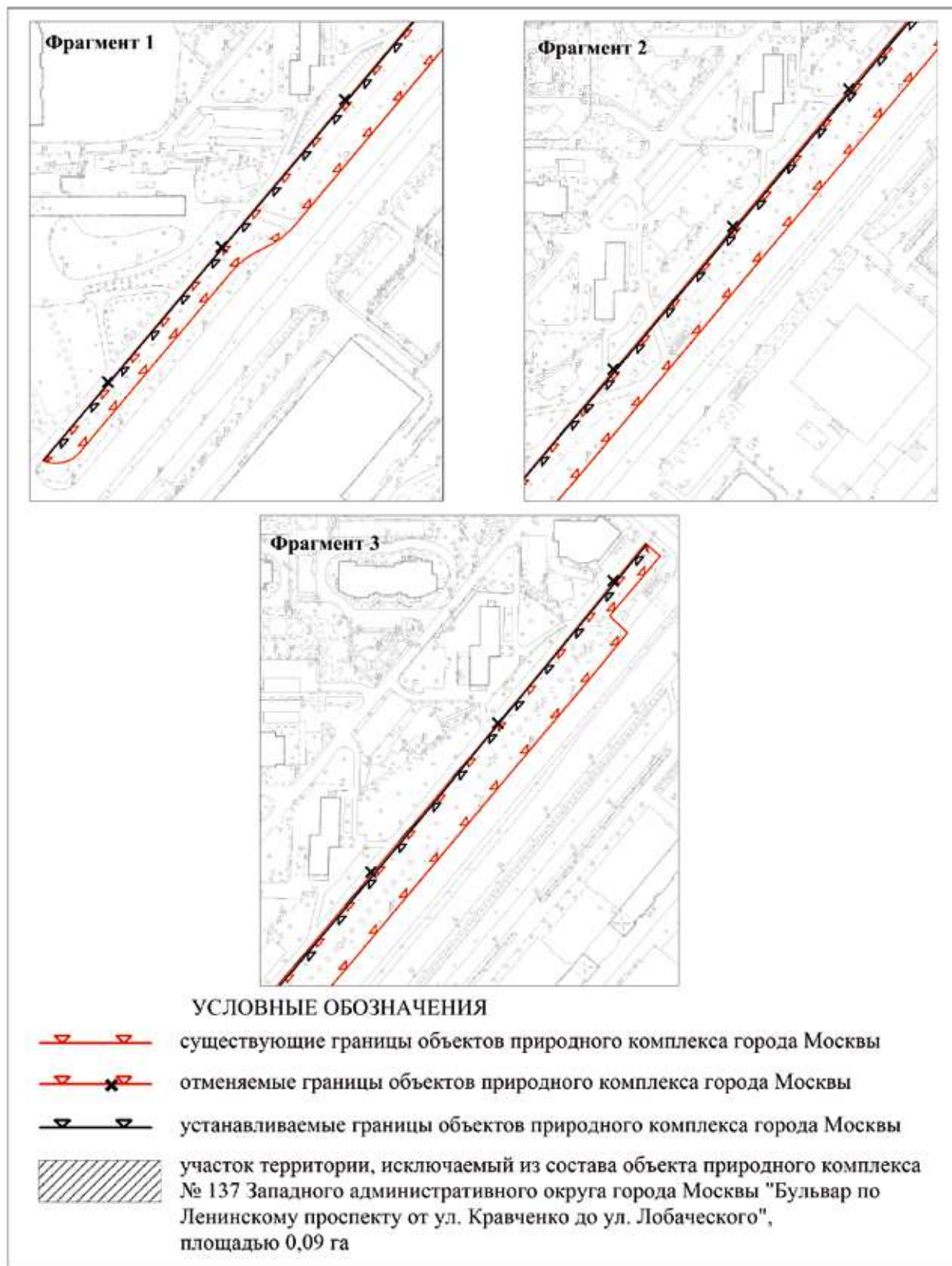
Приложение 47
к постановлению Правительства Москвы
от 7 августа 2024 г. № 1794-ПП

Схема границ объекта природного комплекса № 137 Западного административного округа города Москвы "Бульвар по Ленинскому проспекту от ул. Кравченко до ул. Лобачевского"



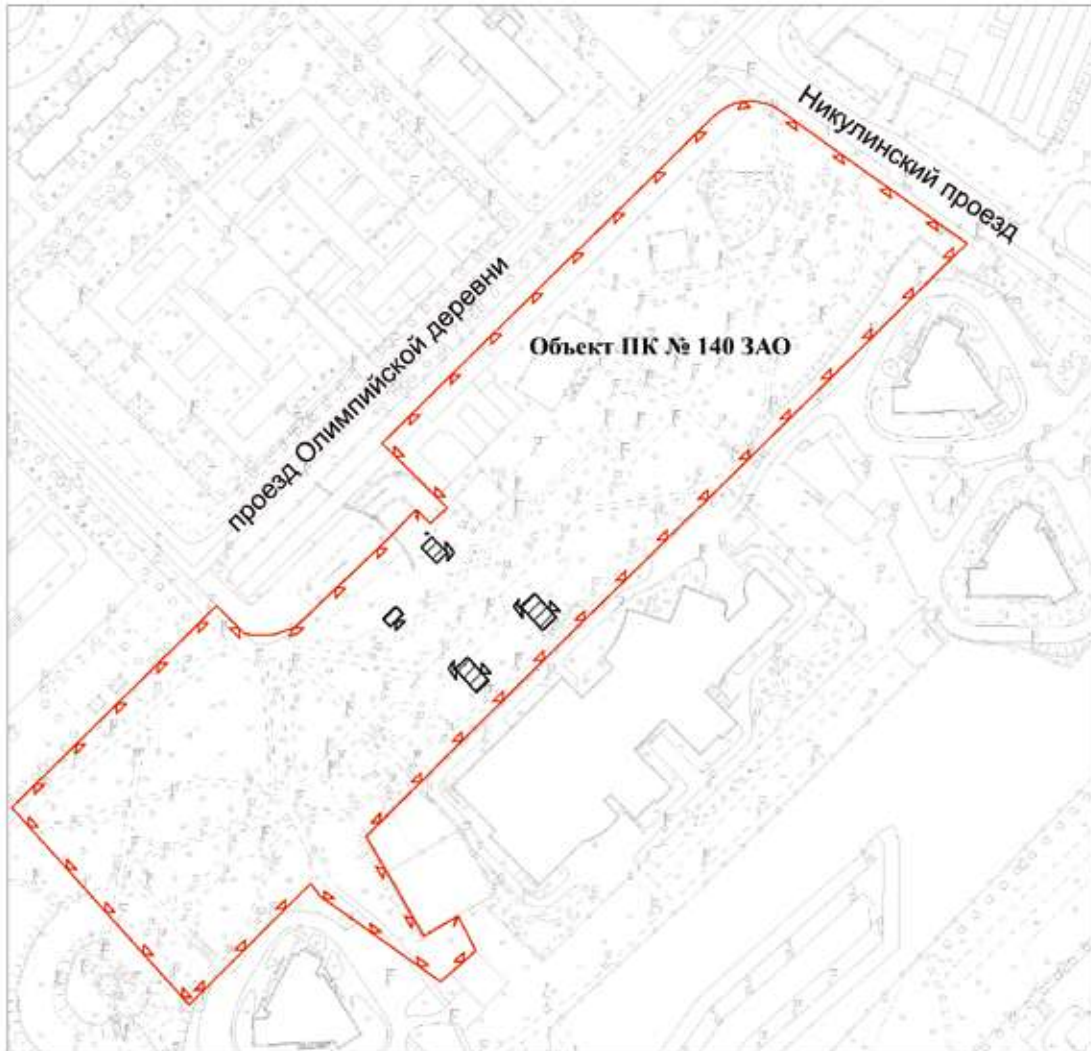
УСЛОВНЫЕ ОБОЗНАЧЕНИЯ

-  существующие границы объектов природного комплекса города Москвы
-  отменяемые границы объектов природного комплекса города Москвы
-  устанавливаемые границы объектов природного комплекса города Москвы
-  участок территории, исключаемый из состава объекта природного комплекса № 137 Западного административного округа города Москвы "Бульвар по Ленинскому проспекту от ул. Кравченко до ул. Лобачевского", площадью 0,09 га



Приложение 48
к постановлению Правительства Москвы
от 7 августа 2024 г. № 1794-ПП

**Схема границ объекта природного комплекса № 140 Западного
административного округа города Москвы "Долина
р. Очаковки между Тропаревской ул. и Мичуринским проспектом"**



УСЛОВНЫЕ ОБОЗНАЧЕНИЯ




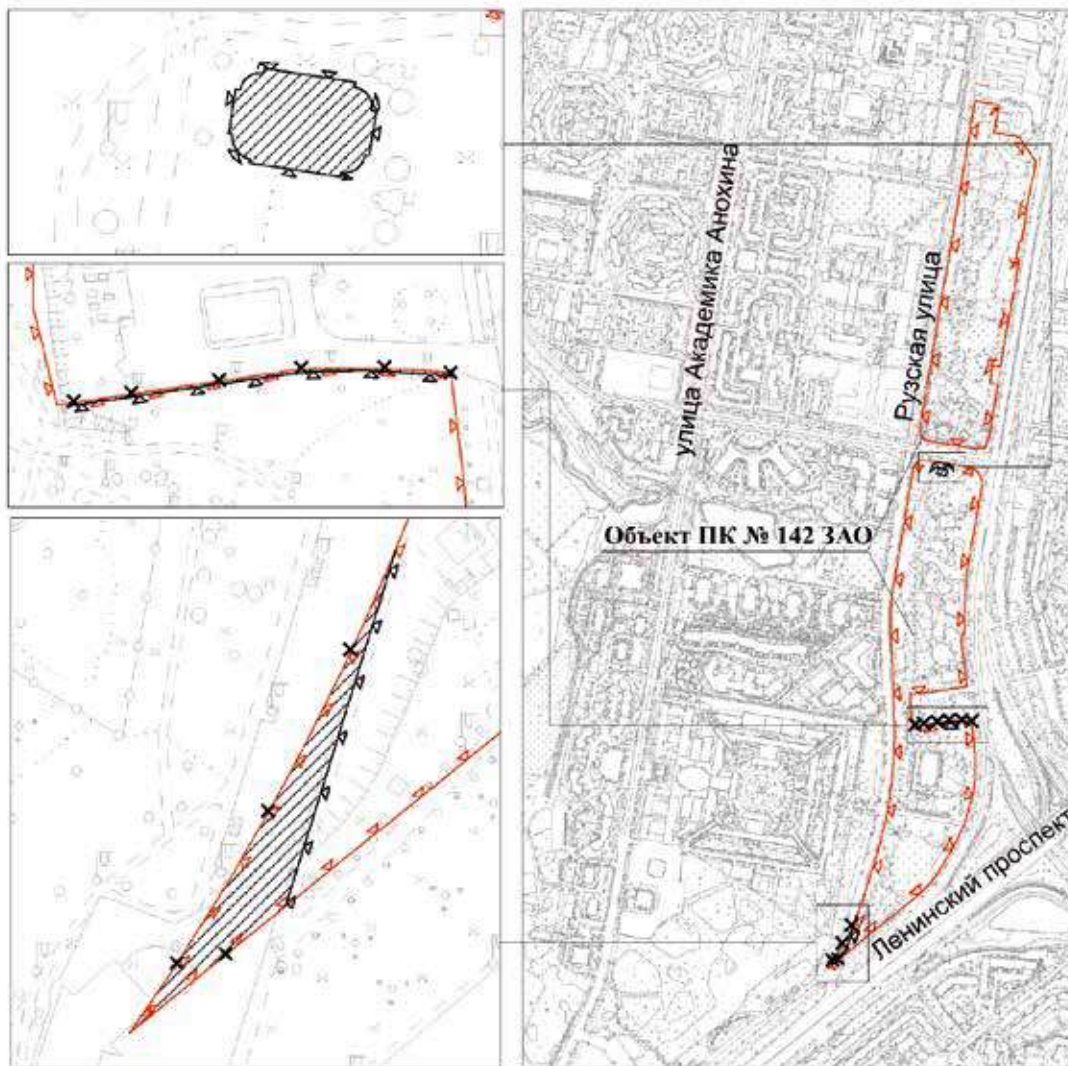




-  существующие границы объектов природного комплекса города Москвы
-  устанавливаемые границы объектов природного комплекса города Москвы
-  участки территории, исключаемые из состава объекта природного комплекса № 140 Западного административного округа города Москвы "Долина р. Очаковки между Тропаревской ул. и Мичуринским проспектом", общей площадью 0,03 га

Схема границ объекта природного комплекса № 142 Западного административного округа города Москвы "Парк (проектный) вдоль проспекта Вернадского (3 участка)"

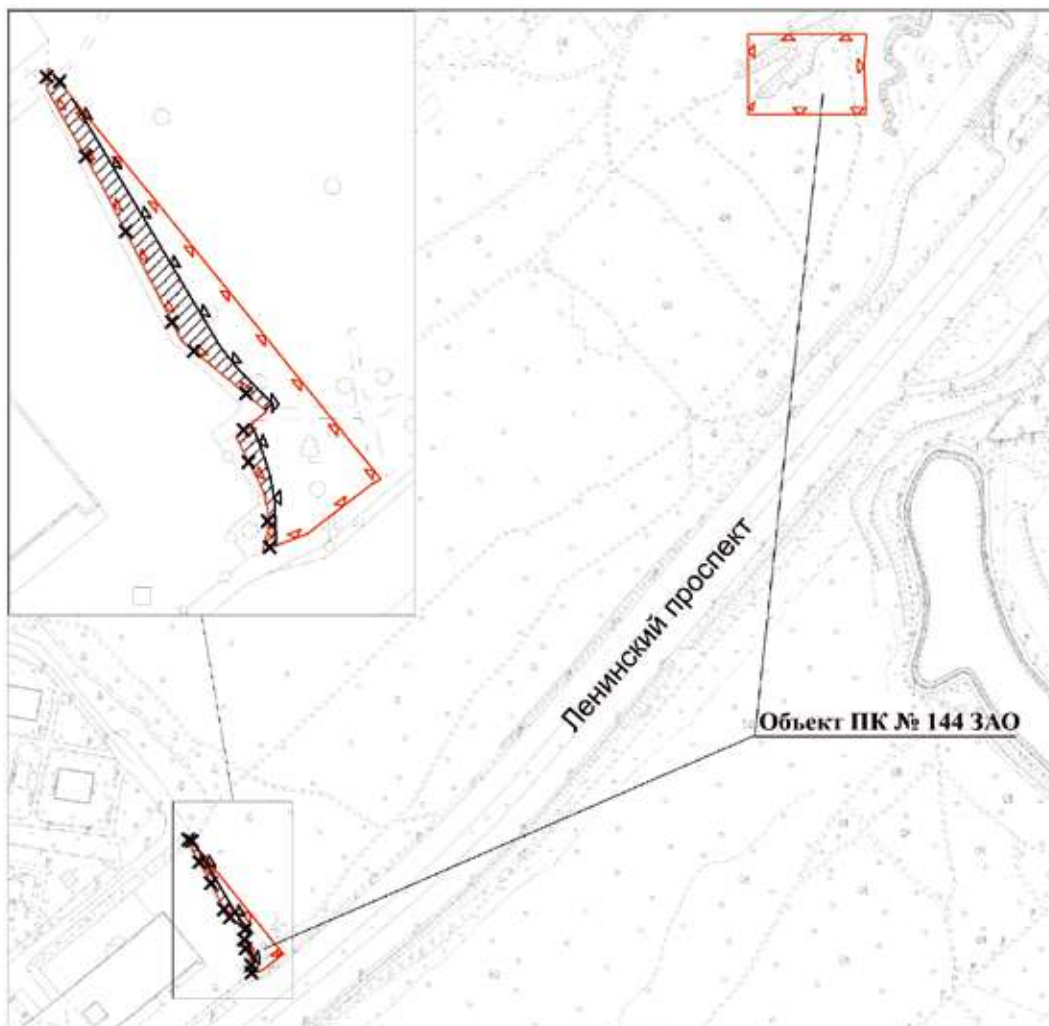


УСЛОВНЫЕ ОБОЗНАЧЕНИЯ

-  существующие границы объектов природного комплекса города Москвы
-  отменяемые границы объектов природного комплекса города Москвы
-  устанавливаемые границы объектов природного комплекса города Москвы
-  участки территории, исключаемые из состава объекта природного комплекса № 142 Западного административного округа города Москвы "Парк (проектный) вдоль проспекта Вернадского (3 участка)", общей площадью 0,09 га

Приложение 50
к постановлению Правительства Москвы
от 7 августа 2024 г. № 1794-ПП

Схема границ объекта природного комплекса № 144 Западного административного округа города Москвы "Юго-Западный лесопарк (квартал 2 Тропаревского лесничества)"



УСЛОВНЫЕ ОБОЗНАЧЕНИЯ





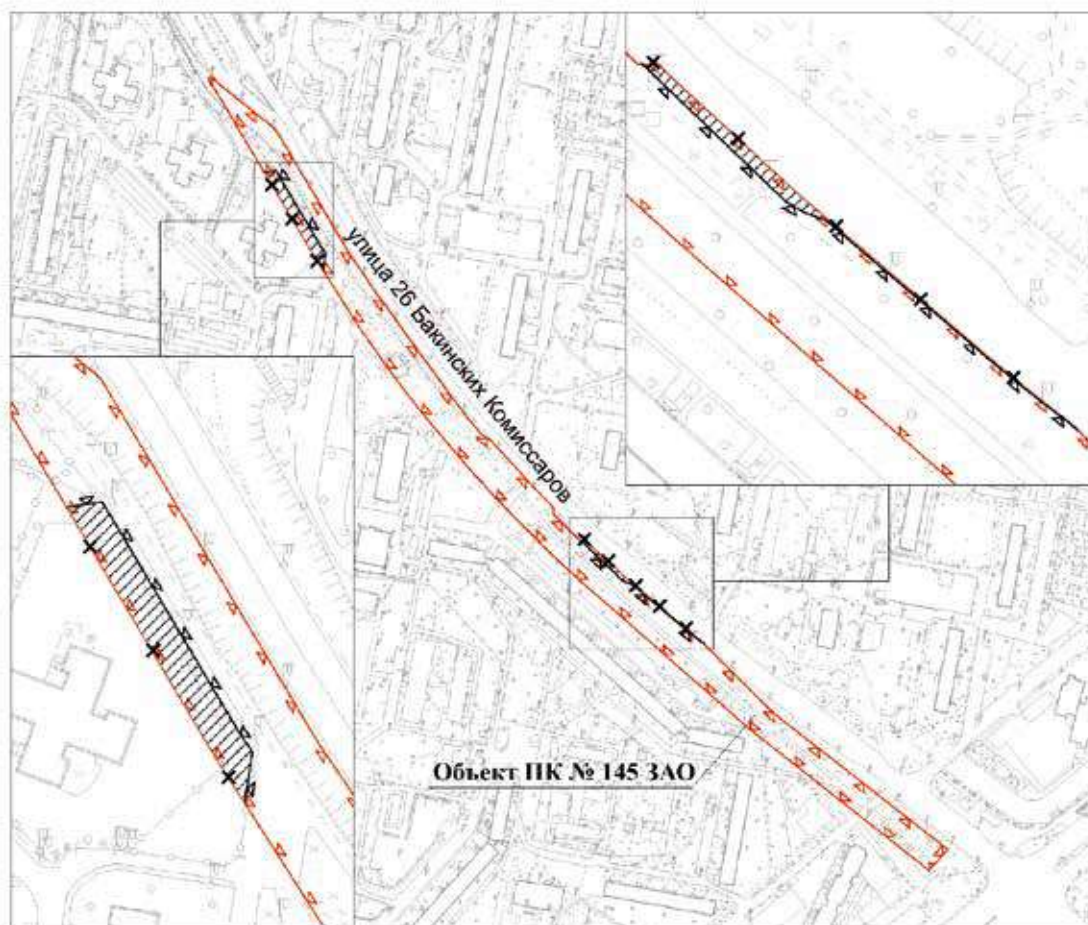




-  существующие границы объектов природного комплекса города Москвы
-  отменяемые границы объектов природного комплекса города Москвы
-  устанавливаемые границы объектов природного комплекса города Москвы
-  участки территории, исключаемые из состава объекта природного комплекса № 144 Западного административного округа города Москвы "Юго-Западный лесопарк (квартал 2 Тропаревского лесничества)", общей площадью 0,03 га

Схема границ объекта природного комплекса № 145 Западного административного округа города Москвы "Бульвар по ул. 26 Бакинских Комиссаров"

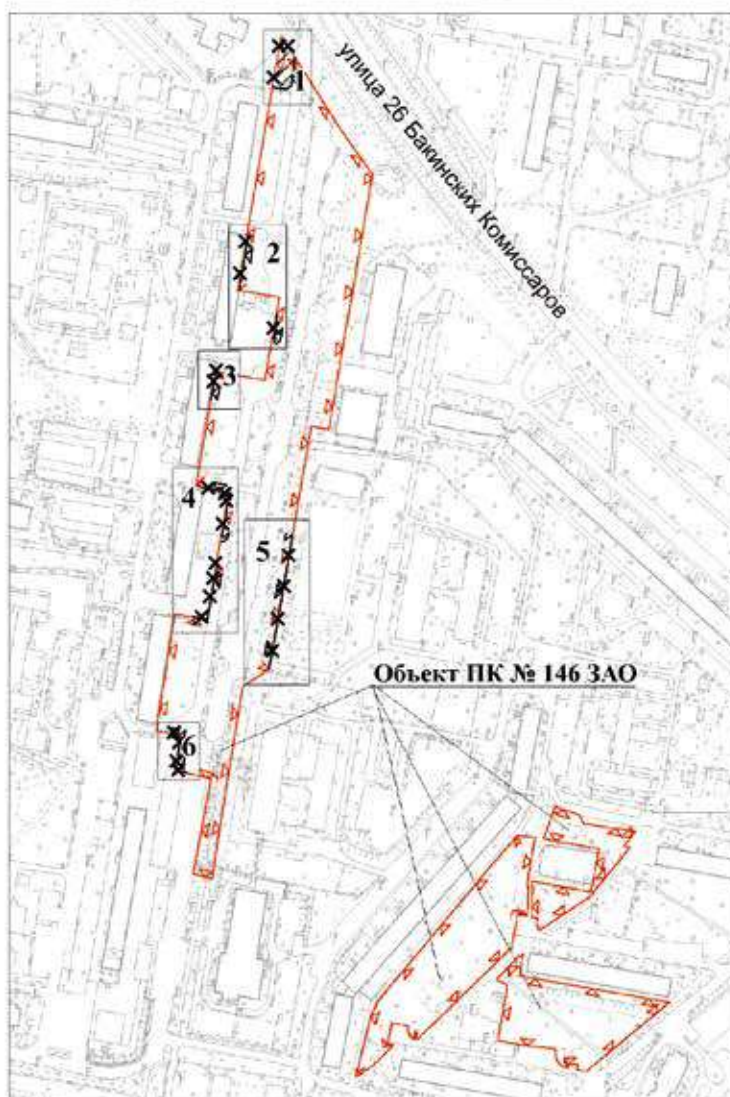


УСЛОВНЫЕ ОБОЗНАЧЕНИЯ





-  существующие границы объектов природного комплекса города Москвы
-  отменяемые границы объектов природного комплекса города Москвы
-  устанавливаемые границы объектов природного комплекса города Москвы
-  участки территории, исключаемые из состава объекта природного комплекса № 145 Западного административного округа города Москвы "Бульвар по ул. 26 Бакинских Комиссаров", общей площадью 0,09 га

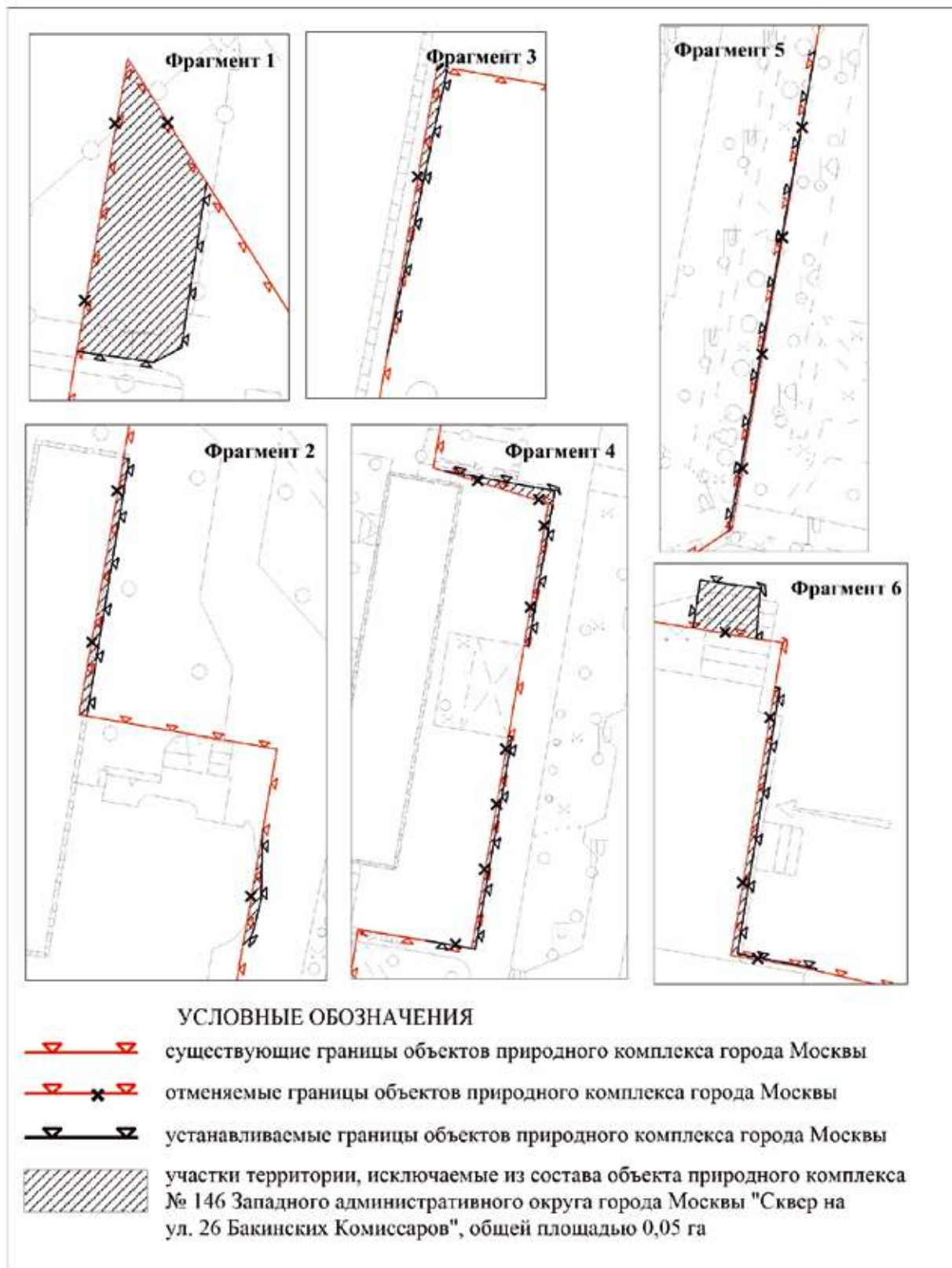
Приложение 52
к постановлению Правительства Москвы
от 7 августа 2024 г. № 1794-ПП

Схема границ объекта природного комплекса № 146 Западного административного округа города Москвы "Сквер на ул. 26 Бакинских Комиссаров"



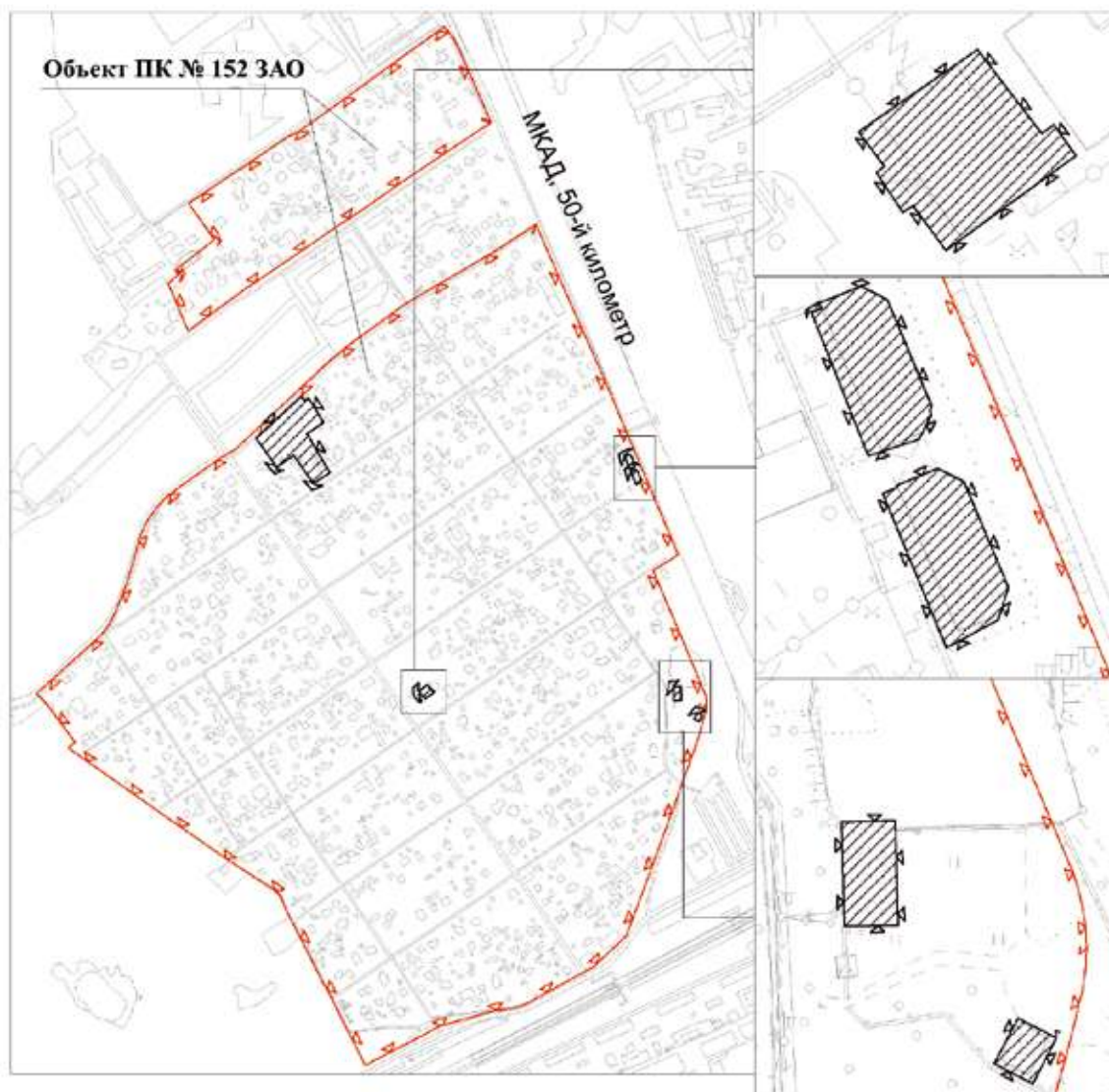
УСЛОВНЫЕ ОБОЗНАЧЕНИЯ

-  существующие границы объектов природного комплекса города Москвы
-  отменяемые границы объектов природного комплекса города Москвы
-  устанавливаемые границы объектов природного комплекса города Москвы
-  участки территории, исключаемые из состава объекта природного комплекса № 146 Западного административного округа города Москвы "Сквер на ул. 26 Бакинских Комиссаров", общей площадью 0,05 га



Приложение 53
к постановлению Правительства Москвы
от 7 августа 2024 г. № 1794-ПП

Схема границ объекта природного комплекса № 152 Западного административного округа города Москвы "Дачный поселок Мешерский"



УСЛОВНЫЕ ОБОЗНАЧЕНИЯ



существующие границы объектов природного комплекса города Москвы

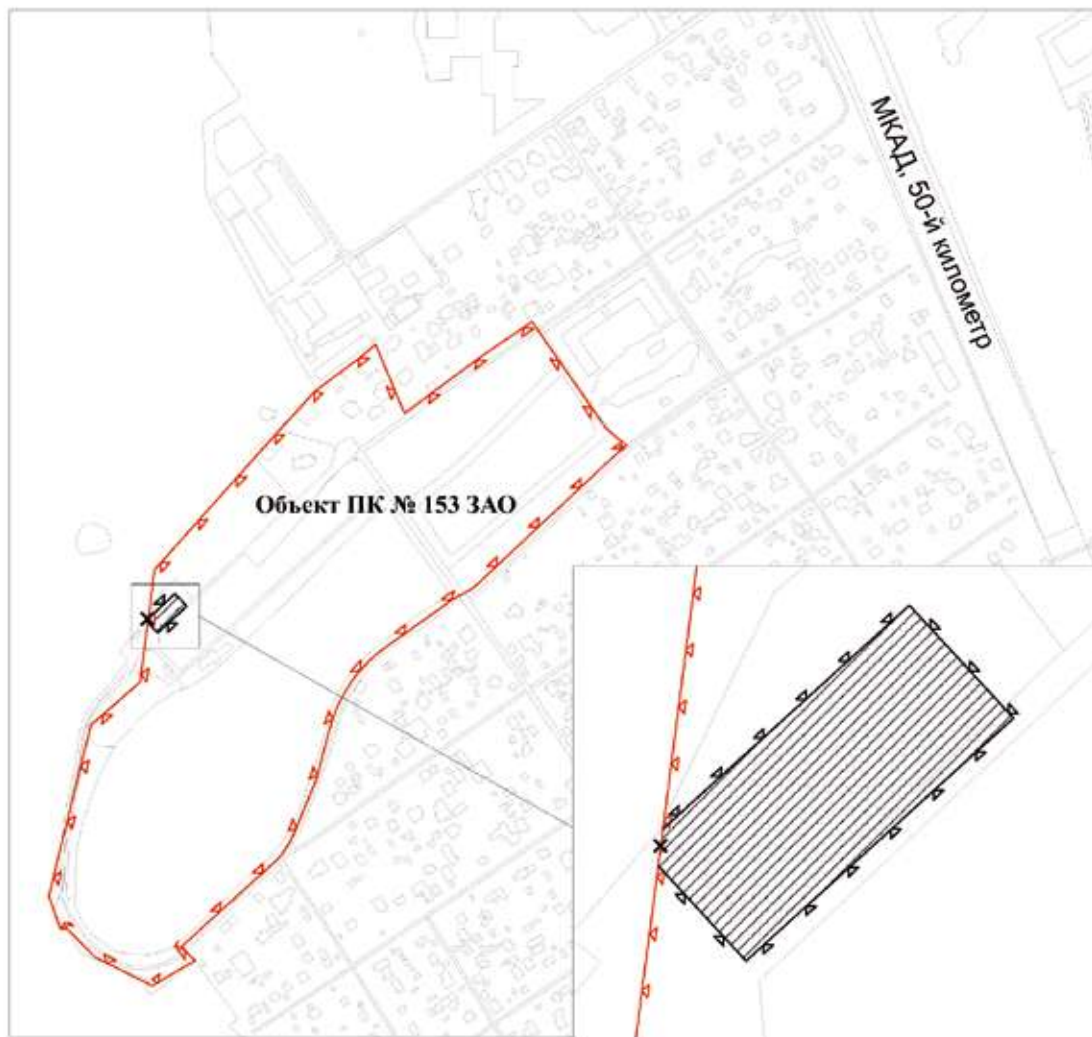


устанавливаемые границы объектов природного комплекса города Москвы







участки территории, исключаемые из состава объекта природного комплекса № 152 Западного административного округа города Москвы "Дачный поселок Мешерский", общей площадью 1,03 га

Схема границ объекта природного комплекса № 153 Западного административного округа города Москвы "Парк в поселке Мещерский"

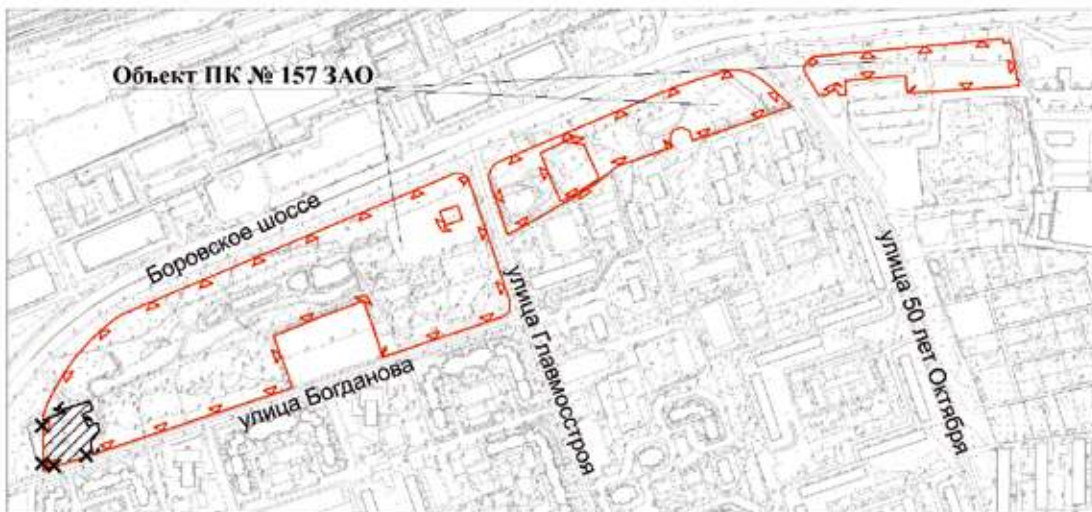


УСЛОВНЫЕ ОБОЗНАЧЕНИЯ

-  существующие границы объектов природного комплекса города Москвы
-  отменяемые границы объектов природного комплекса города Москвы
-  устанавливаемые границы объектов природного комплекса города Москвы
-  участок территории, исключаемый из состава объекта природного комплекса № 153 Западного административного округа города Москвы "Парк в поселке Мещерский", площадью 0,09 га

Приложение 55
к постановлению Правительства Москвы
от 7 августа 2024 г. № 1794-ПП

Схема границ объекта природного комплекса № 157 Западного административного округа города Москвы "Долина р. Сетуньки вдоль Боровского шоссе (3 участка), район Солнцево"



УСЛОВНЫЕ ОБОЗНАЧЕНИЯ





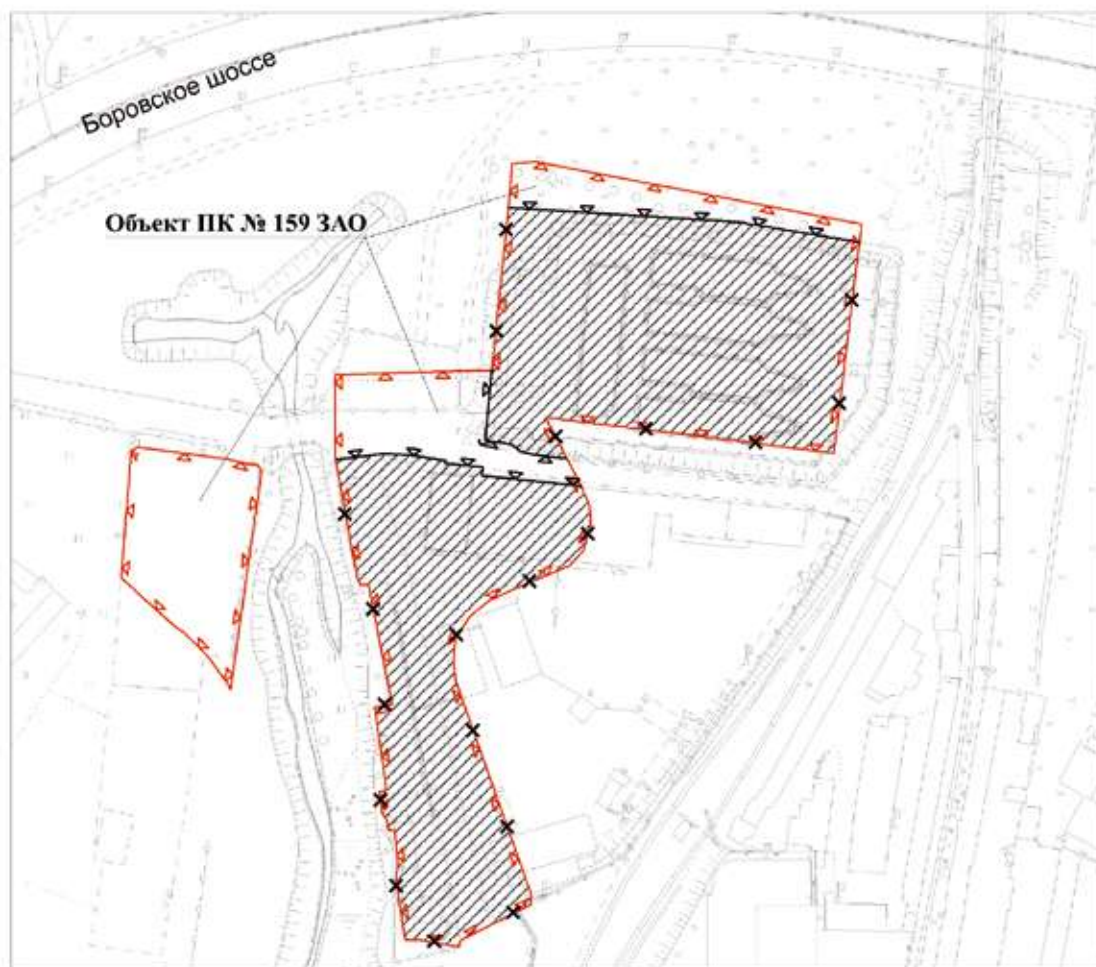




-  существующие границы объектов природного комплекса города Москвы
-  отменяемые границы объектов природного комплекса города Москвы
-  устанавливаемые границы объектов природного комплекса города Москвы
-  участок территории, исключаемый из состава объекта природного комплекса № 157 Западного административного округа города Москвы "Долина р. Сетуньки вдоль Боровского шоссе (3 участка), район Солнцево", площадью 0,37 га

Схема границ объекта природного комплекса № 159 Западного административного округа города Москвы "Парк по р. Сетуни (проектный) на Боровском шоссе, район Солнцево"

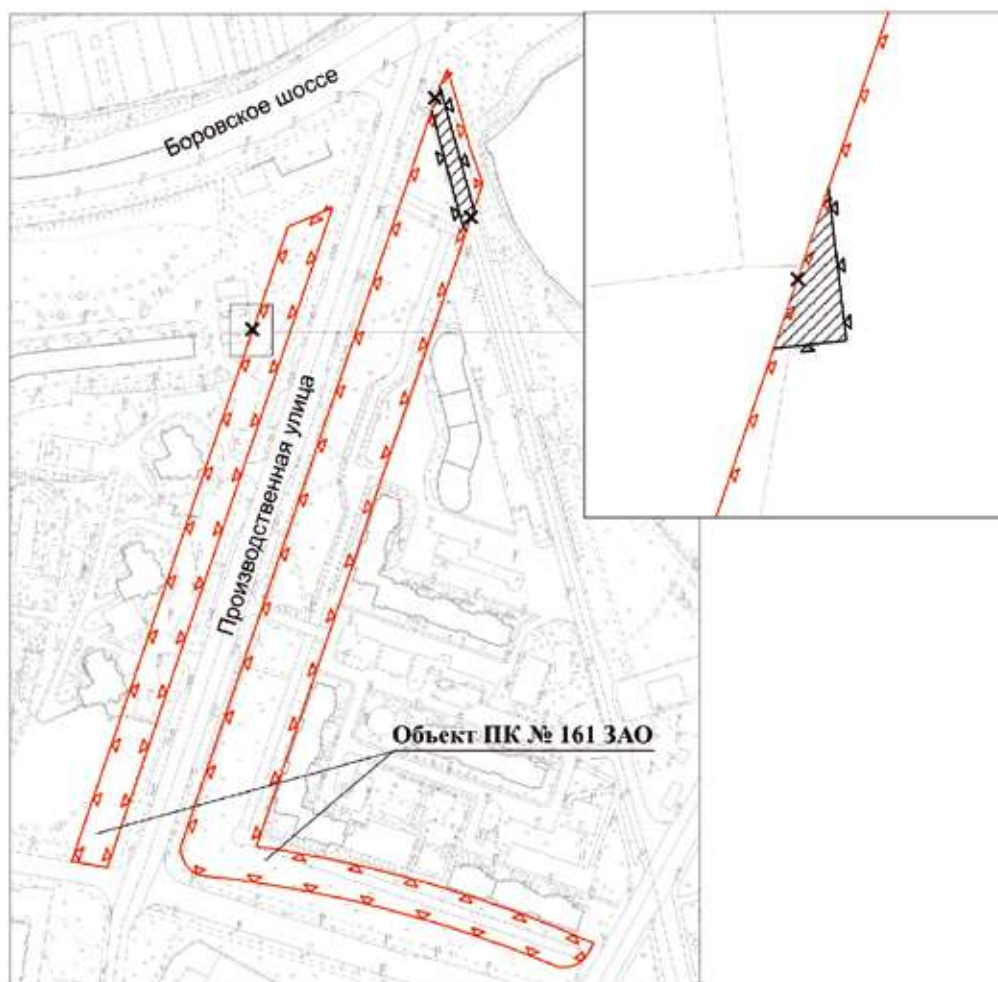


УСЛОВНЫЕ ОБОЗНАЧЕНИЯ

-  существующие границы объектов природного комплекса города Москвы
-  отменяемые границы объектов природного комплекса города Москвы
-  устанавливаемые границы объектов природного комплекса города Москвы
-  участки территории, исключаемые из состава объекта природного комплекса № 159 Западного административного округа города Москвы "Парк по р. Сетуни (проектный) на Боровском шоссе, район Солнцево", общей площадью 1,51 га

Приложение 57
к постановлению Правительства Москвы
от 7 августа 2024 г. № 1794-ПП

Схема границ объекта природного комплекса № 161 Западного административного округа города Москвы "Бульвар (проектный) по пр. № 71, район Солнцево"



УСЛОВНЫЕ ОБОЗНАЧЕНИЯ





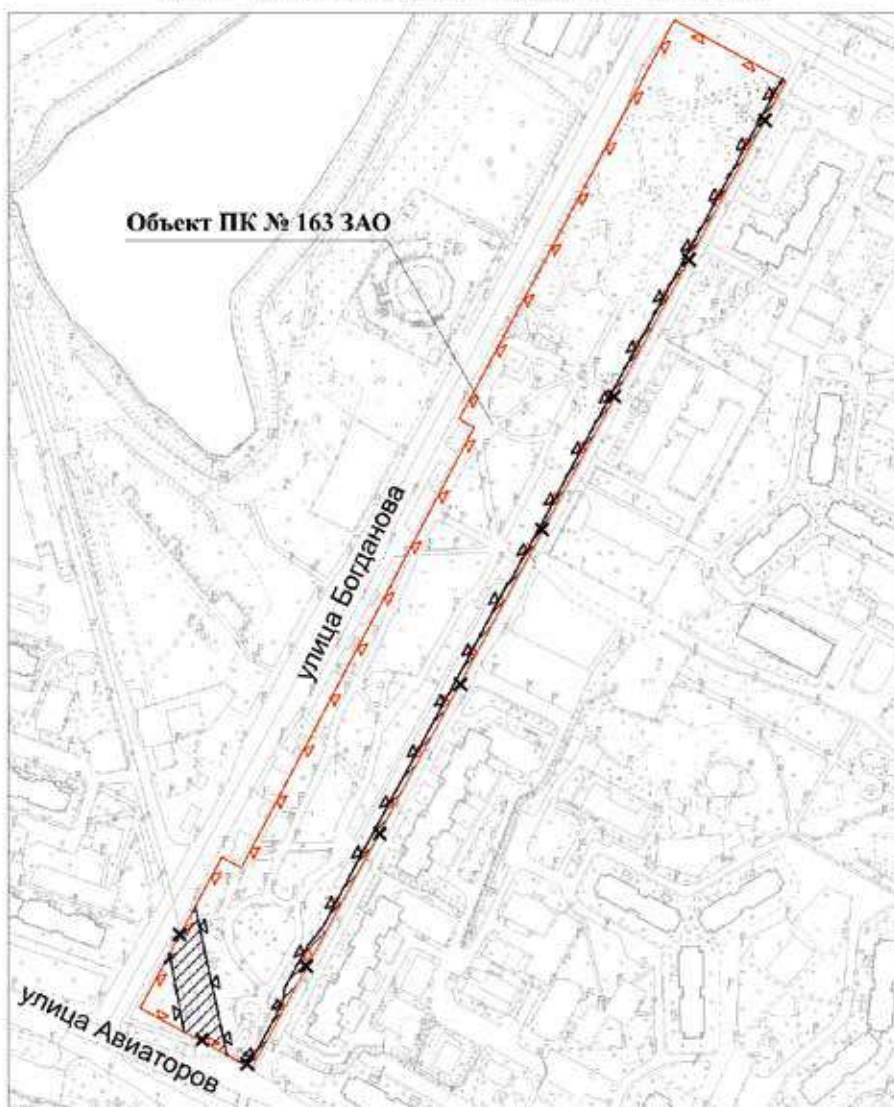




-  существующие границы объектов природного комплекса города Москвы
-  отменяемые границы объектов природного комплекса города Москвы
-  устанавливаемые границы объектов природного комплекса города Москвы
-  участки территории, исключаемые из состава объекта природного комплекса № 161 Западного административного округа города Москвы "Бульвар (проектный) по пр. № 71, район Солнцево", общей площадью 0,06 га

Схема границ объекта природного комплекса № 163 Западного административного округа города Москвы "Бульвар между пр. № 5032 и ул. Богданова, район Солнцево"



УСЛОВНЫЕ ОБОЗНАЧЕНИЯ

-  существующие границы объектов природного комплекса города Москвы
-  отменяемые границы объектов природного комплекса города Москвы
-  устанавливаемые границы объектов природного комплекса города Москвы
-  участки территории, исключаемые из состава объекта природного комплекса № 163 Западного административного округа города Москвы "Бульвар между пр. № 5032 и ул. Богданова, район Солнцево", общей площадью 0,33 га

Приложение 59
к постановлению Правительства Москвы
от 7 августа 2024 г. № 1794-ПП

Схема границ объекта природного комплекса № 164 Западного административного округа города Москвы "Бульвар по Солнцевскому проспекту, район Солнцево"



УСЛОВНЫЕ ОБОЗНАЧЕНИЯ





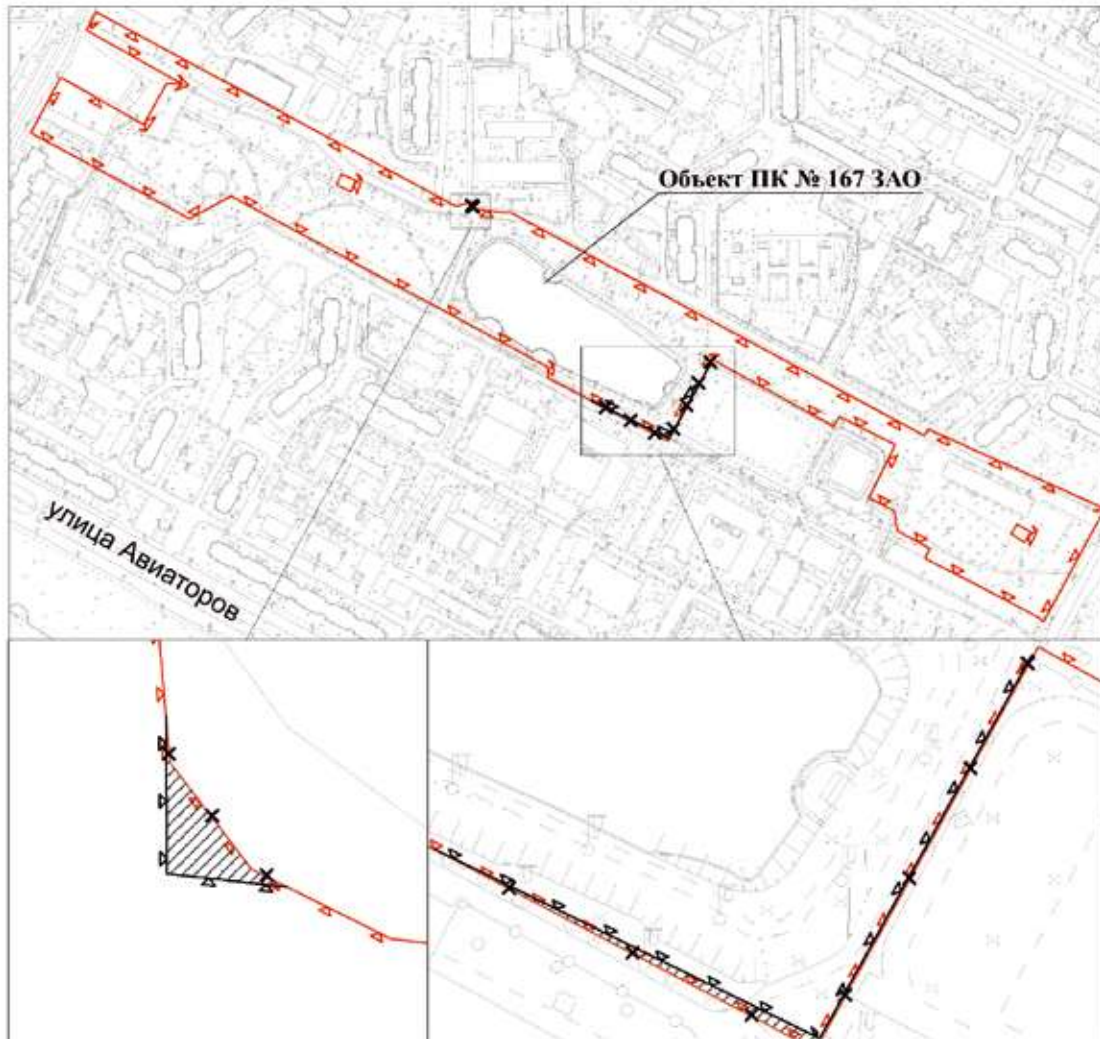




-  существующие границы объектов природного комплекса города Москвы
-  отменяемые границы объектов природного комплекса города Москвы
-  устанавливаемые границы объектов природного комплекса города Москвы
-  участки территории, исключаемые из состава объекта природного комплекса № 164 Западного административного округа города Москвы "Бульвар по Солнцевскому проспекту, район Солнцево", общей площадью 0,07 га

Схема границ объекта природного комплекса № 167 Западного административного округа города Москвы "Бульвар в жилом микрорайоне вдоль местного проезда от ул. Богданова до ул. Щорса, район Солнцево"

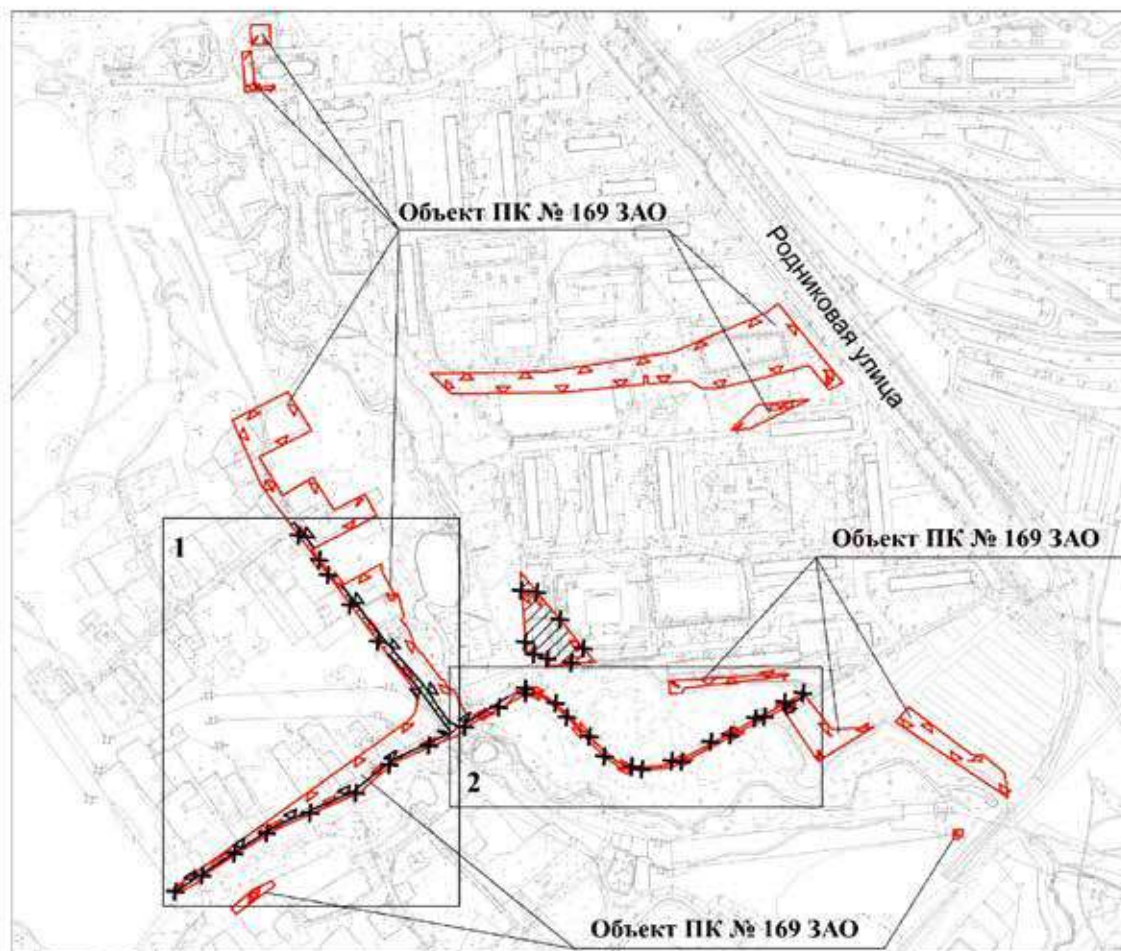


УСЛОВНЫЕ ОБОЗНАЧЕНИЯ





-  существующие границы объектов природного комплекса города Москвы
-  отменяемые границы объектов природного комплекса города Москвы
-  устанавливаемые границы объектов природного комплекса города Москвы
-  участки территории, исключаемые из состава объекта природного комплекса № 167 Западного административного округа города Москвы "Бульвар в жилом микрорайоне вдоль местного проезда от ул. Богданова до ул. Щорса, район Солнцево", общей площадью 0,01 га

Приложение 61
к постановлению Правительства Москвы
от 7 августа 2024 г. № 1794-ПП

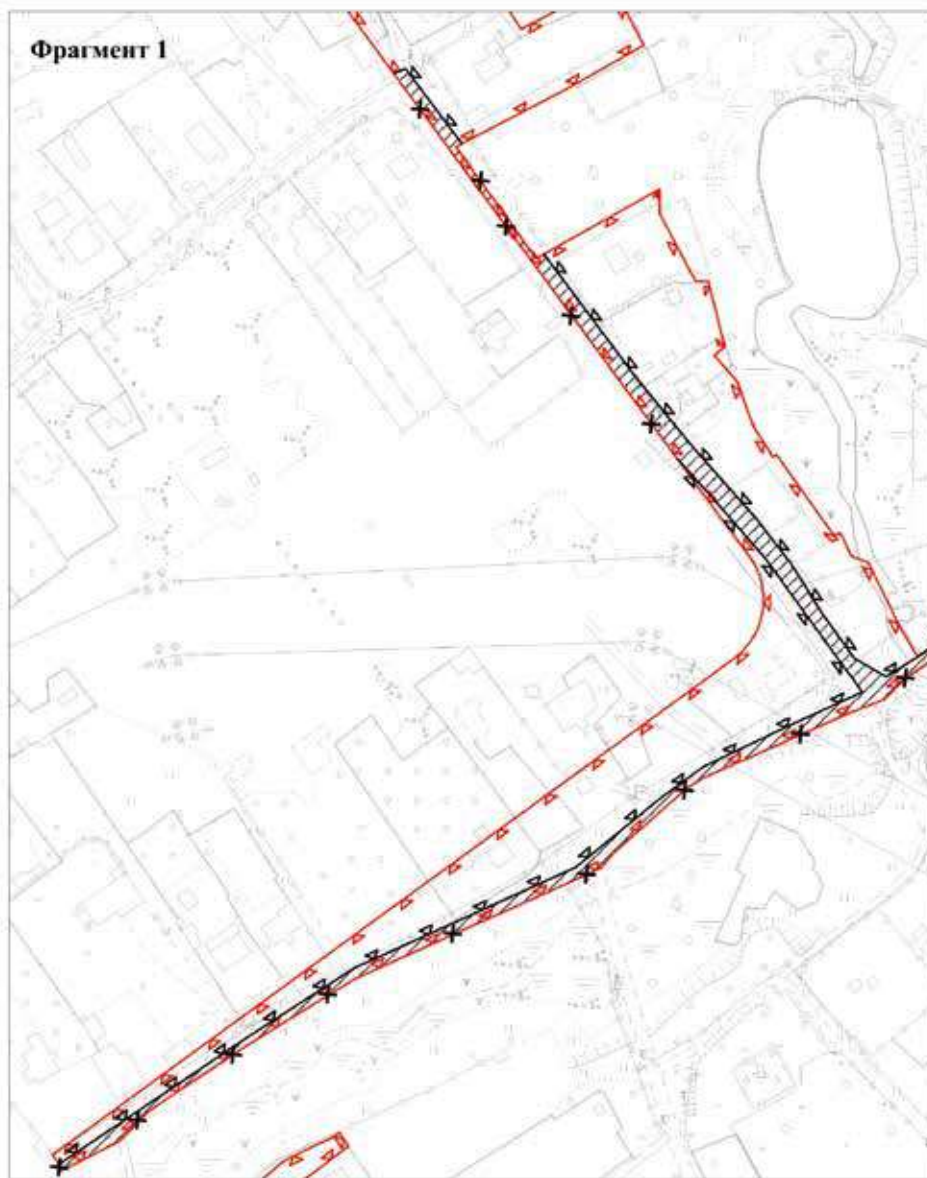
Схема границ объекта природного комплекса № 169 Западного административного округа города Москвы "Долина р. Сетуни на участке от Новопеределкинской ул. до полосы отвода ж/д ветки"







УСЛОВНЫЕ ОБОЗНАЧЕНИЯ

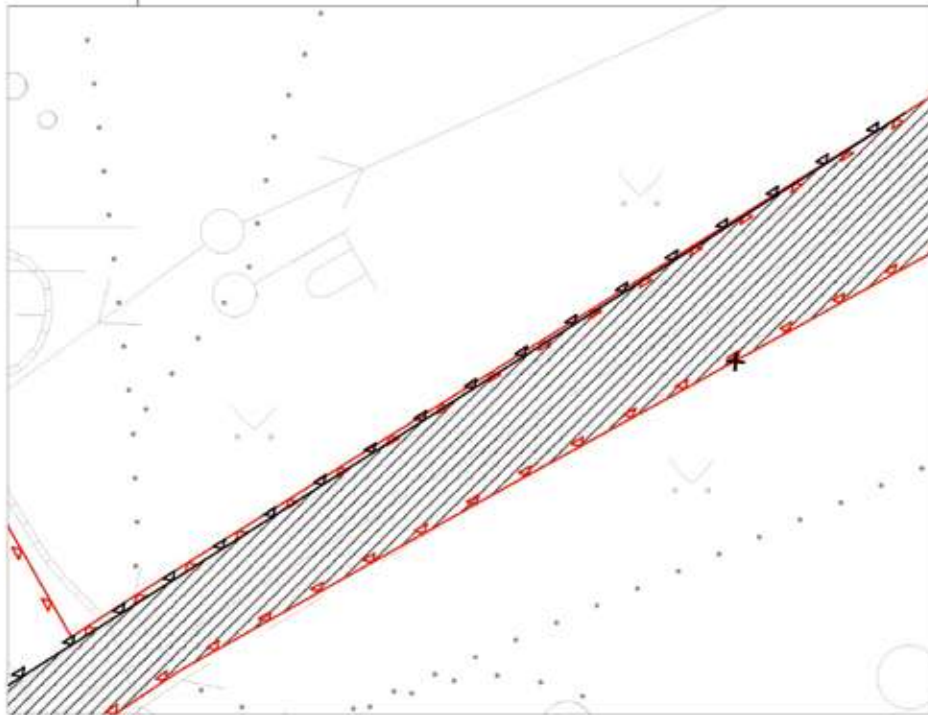
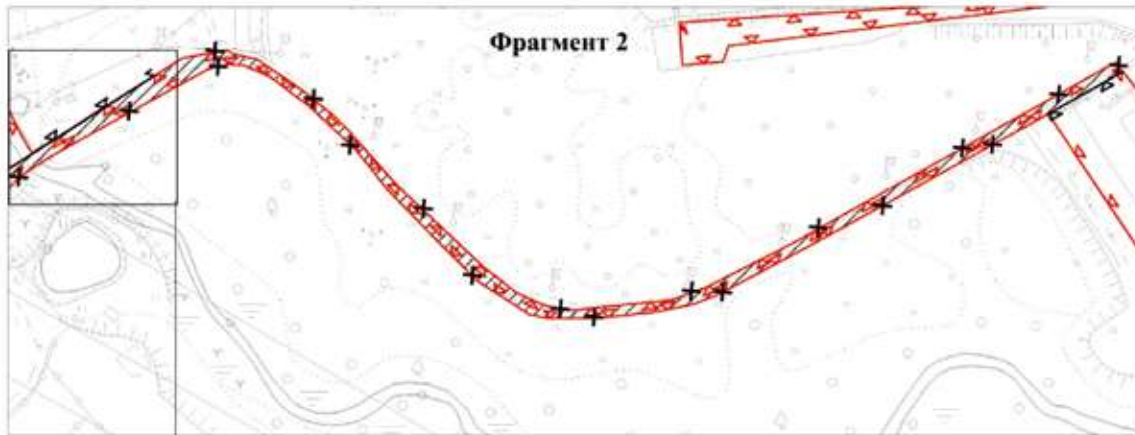
-  существующие границы объектов природного комплекса города Москвы
-  отменяемые границы объектов природного комплекса города Москвы
-  устанавливаемые границы объектов природного комплекса города Москвы
-  участки территории, исключаемые из состава объекта природного комплекса № 169 Западного административного округа города Москвы "Долина р. Сетуни на участке от Новопеределкинской ул. до полосы отвода ж/д ветки", общей площадью 0,69 га

Фрагмент 1



УСЛОВНЫЕ ОБОЗНАЧЕНИЯ

-  существующие границы объектов природного комплекса города Москвы
-  отменяемые границы объектов природного комплекса города Москвы
-  устанавливаемые границы объектов природного комплекса города Москвы
-  участки территории, исключаемые из состава объекта природного комплекса № 169 Западного административного округа города Москвы "Долина р. Сетуни на участке от Новопеределкинской ул. до полосы отвода ж/д ветки", общей площадью 0,69 га



УСЛОВНЫЕ ОБОЗНАЧЕНИЯ



существующие границы объектов природного комплекса города Москвы



отменяемые границы объектов природного комплекса города Москвы



устанавливаемые границы объектов природного комплекса города Москвы



участки территории, исключаемые из состава объекта природного комплекса № 169 Западного административного округа города Москвы "Долина р. Сетуни на участке от Новопеределкинской ул. до полосы отвода ж/д ветки", общей площадью 0,69 га

Приложение 62

к постановлению Правительства Москвы
от 7 августа 2024 г. № 1794-ПП

Внесение изменений в приложение 1 к постановлению Правительства Москвы
от 19 января 1999 г. № 38

ПЕРЕЧЕНЬ ТЕРРИТОРИЙ ПРИРОДНОГО КОМПЛЕКСА Г. МОСКВЫ
(кроме особо охраняемых природных территорий и объектов Природного комплекса
Центрального административного округа)

№ объекта	Наименование объекта Природного комплекса	Режим регулирования градостроительной деятельности	Площадь**, га
1	2	3	4
ЗАПАДНЫЙ АО			
2	Осенний бульвар	Озелененная территория общего пользования	7,12
4	Сквер у техникума на Новозаводской ул.	Озелененная территория общего пользования	1,0
6	Озелененная территория на ул. Маршала Тимошенко	Озелененная территория ограниченного пользования	0,05
7	Лечебное учреждение на ул. Академика Павлова	Озелененная территория ограниченного пользования	0,19
8	Детский интернат на ул. Академика Павлова	Озелененная территория ограниченного пользования	0,23
11	Озелененная территория между жилым микрорайоном по ул. Академика Павлова и Рублевским шоссе	Озелененная территория ограниченного пользования	1,23
12	Стадион «Фили» на Б. Филевской ул.	Озелененная территория ограниченного пользования	0,88
13	Озелененная территория по Большой Филевской улице (2 участка)	Озелененная территория ограниченного пользования	0,17
14	Бульвар на Новозаводской ул.	Озелененная территория общего пользования	1,37
16	Сквер у кинотеатра «Брест»	Озелененная территория общего пользования	0,33
17	Бульвар (проектный) в реабилитируемой долине р. Фильки	Озелененная территория общего пользования	7,24
26	Парк на ул. Ивана Франко	Озелененная территория общего пользования	6,93
30	Сквер на пересечении Рублевского шоссе и Смоленского направления Московской железной дороги	Озелененная территория общего пользования	2,70
31	Сквер между ул. Герасима Курина и Кастанаевской ул.	Озелененная территория общего пользования	0,43
32	Долина р. Фильки с Мазилловским прудом	Озелененная территория общего пользования	14,02
35	Сквер у ст. метро «Багратионовская»	Озелененная территория общего пользования	2,33

№ объекта	Наименование объекта Природного комплекса	Режим регулирования градостроительной деятельности	Площадь**, га
1	2	3	4
36	Сквер у кинотеатра «Украина» на ул. Баркляя	Озелененная территория общего пользования	0,57
37	Озелененная территория на улице Баркляя	Озелененная территория специального назначения	0,46
42	Сквер на Кутузовском проспекте	Озелененная территория общего пользования	0,72
43	Сквер у школы на Кутузовском проспекте	Озелененная территория общего пользования	0,97
47	Сквер на пересечении Кутузовского проспекта и Б. Дорогомиловской ул.	Озелененная территория общего пользования	0,85
48	Сквер на Кутузовском проспекте, д. 13/15	Озелененная территория общего пользования	0,61
49	Украинский бульвар	Озелененная территория общего пользования	5,17
61	Сквер у кинотеатра «Минск»	Озелененная территория общего пользования	1,46
64	Бульвар по ул. Красных Зорь (2 участка)	Озелененная территория общего пользования	4,04
65	Сквер у пруда на ул. Красных Зорь	Озелененная территория общего пользования	4,16
78	Бульвар по Кременчугской ул.	Озелененная территория общего пользования	5,05
80	Бульвар по Можайскому шоссе	Озелененная территория общего пользования	2,43
81	Бульвар на Минской ул.	Озелененные территории специального назначения	2,09
84	Сквер у Триумфальной арки	Озелененная территория общего пользования	3,60
85	Сквер на ул. 1812 года	Озелененная территория общего пользования	0,97
87	Парк с водоемом на Вяземской ул.	Озелененная территория общего пользования	8,41
90	Бульвар (проектный) вдоль Аминьевского шоссе и скоростной магистрали «Очаково – Мытищи»	Озелененная территория общего пользования	2,96
96	Бульвар по Мосфильмовской ул.	Озелененная территория общего пользования	0,50
101	Бульвар по Мичуринскому проспекту	Озелененная территория общего пользования	5,32
103	Сквер у кинотеатра «Литва»	Озелененная территория общего пользования	0,58
104	Комплекс МГУ им. М.В. Ломоносова	Озелененная территория ограниченного пользования	188,84
105	Бульвар по ул. Косыгина	Озелененная территория общего пользования	6,03

№ объекта	Наименование объекта Природного комплекса	Режим регулирования градостроительной деятельности	Площадь**, га
1	2	3	4
106	Санитарно-защитная зона вдоль ЛЭП и МКАД с долиной притока р. Наверашки (4 участка) в промзоне «Очаково»	Озелененная территория специального назначения	29,75
107	Лесной массив (ельник) на Рябиновой ул.	Озелененная территория общего пользования	1,49
110	Озелененная территория в промзоне «Очаково»	Озелененная территория специального назначения	4,44
122	Парк им. 50-летия Октября по ул. Удальцова	Озелененная территория общего пользования	86,72
124	Бульвар вдоль проспекта Вернадского	Озелененная территория общего пользования	6,14
126	Парк с долиной р. Раменки, ул. Кравченко	Озелененная территория общего пользования	11,36
127	Лугопарк на р. Самородинке	Озелененная территория общего пользования	57,92
131	Сквер у здания управы муниципального района Проспект Вернадского	Озелененная территория общего пользования	0,48
137	Бульвар по Ленинскому проспекту от ул. Кравченко до ул. Лобачевского	Озелененная территория общего пользования	2,78
140	Долина р. Очаковки между Тропаревской ул. и Мичуринским проспектом	Озелененная территория общего пользования	4,21
142	Парк (проектный) вдоль проспекта Вернадского (3 участка)	Озелененная территория общего пользования	17,47
144	Юго-Западный лесопарк (квартал 2 Тропаревского лесничества)	Озелененная территория общего пользования	0,43
145	Бульвар по ул. 26 Бакинских Комиссаров	Озелененная территория общего пользования	2,09
146	Сквер на ул. 26 Бакинских Комиссаров	Озелененная территория общего пользования	3,64
152	Дачный поселок Мещерский	Озелененная территория ограниченного пользования	104,03
153	Парк в поселке Мещерский	Озелененная территория общего пользования	20,93
157	Долина р. Сетуньки вдоль Боровского шоссе (3 участка), район Солнцево	Озелененная территория общего пользования	10,76
159	Парк по р. Сетуни (проектный) на Боровском шоссе, район Солнцево	Озелененная территория общего пользования	0,53
161	Бульвар (проектный) по пр. № 71, район Солнцево	Озелененная территория общего пользования	2,85
163	Бульвар между пр. № 5032 и ул. Богданова, район Солнцево	Озелененная территория общего пользования	4,18

№ объекта	Наименование объекта Природного комплекса	Режим регулирования градостроительной деятельности	Площадь**, га
1	2	3	4
164	Бульвар по Солнцевскому проспекту, район Солнцево	Озелененная территория общего пользования	4,09
167	Бульвар в жилом микрорайоне вдоль местного проезда от ул. Богданова до ул. Щорса, район Солнцево	Озелененная территория общего пользования	7,15
169	Долина р. Сетуни на участке от Новопеределкинской ул. до полосы отвода ж/д ветки	Озелененная территория общего пользования	3,82

Об объектах природного комплекса Западного административного округа города Москвы

Постановление Правительства Москвы от 7 августа 2024 года № 1795-ПП

В соответствии с законами города Москвы от 5 мая 1999 г. № 17 «О защите зеленых насаждений», от 25 июня 2008 г. № 28 «Градостроительный кодекс города Москвы» и от 5 мая 2010 г. № 17 «О Генеральном плане города Москвы», в связи с изменением градостроительной ситуации и в целях соблюдения баланса природных и озелененных территорий города Москвы **Правительство Москвы постановляет:**

1. Изменить границы объекта природного комплекса № 3 Западного административного округа города Москвы «Бульвар по Рублевскому шоссе», исключив из его состава участок территории площадью 0,17 га, согласно приложению 1 к настоящему постановлению.

2. Изменить границы объекта природного комплекса № 101 Западного административного округа города Москвы «Бульвар по Мичуринскому проспекту», исключив из его состава участок территории площадью 0,1 га, согласно приложению 2 к настоящему постановлению.

3. Изменить границы объекта природного комплекса № 106 Западного административного округа города Москвы «Санитарно-защитная зона вдоль ЛЭП и МКАД с долиной притока р. Наверашки (4 участка) в промзоне «Очаково», исключив из его состава участки территории общей площадью 3,27 га, согласно приложению 3 к настоящему постановлению.

4. Изменить границы объекта природного комплекса № 126 Западного административного округа города Москвы «Парк с долиной р. Раменки, ул. Кравченко», включив в его состав участок территории площадью 0,72 га, согласно приложению 4 к настоящему постановлению.

5. Включить в состав природных и озелененных территорий Западного административного округа города Москвы участок территории площадью 1,2 га, образовав объект природного комплекса № 228 «Сквер по Никулинской

улице» и установив его границы согласно приложению 5 к настоящему постановлению.

6. Включить в состав природных и озелененных территорий Западного административного округа города Москвы участки территории общей площадью 0,49 га, образовав объект природного комплекса № 229 «Сквер по Тропарёвской улице» и установив его границы согласно приложению 6 к настоящему постановлению.

7. Включить в состав природных и озелененных территорий Западного административного округа города Москвы участок территории площадью 1,16 га, образовав объект природного комплекса № 230 «Сквер по Чоботовской улице» и установив его границы согласно приложению 7 к настоящему постановлению.

8. Внести изменения в постановление Правительства Москвы от 19 января 1999 г. № 38 «О проектных предложениях по установлению границ Природного комплекса с их описанием и закреплением актами красных линий» (в редакции постановлений Правительства Москвы от 27 марта 2018 г. № 229-ПП, от 3 июля 2024 г. № 1479-ПП, от 7 августа 2024 г. № 1794-ПП):

8.1. Пункты 3, 101, 106, 126 раздела «Западный АО» приложения 1 к постановлению изложить в редакции согласно приложению 8 к настоящему постановлению.

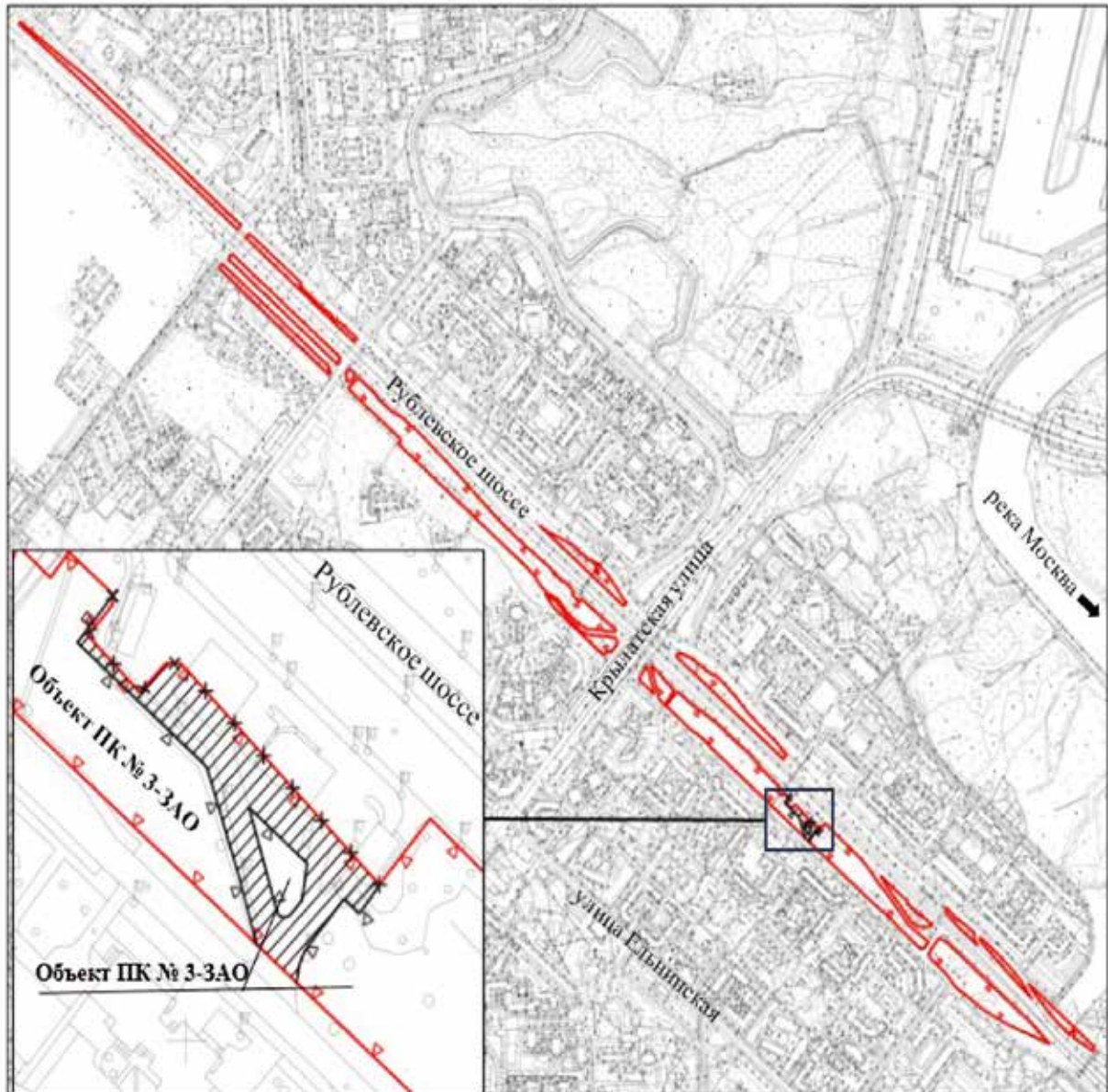
8.2. Раздел «Западный АО» приложения 1 к постановлению дополнить пунктами 228, 229, 230 в редакции согласно приложению 8 к настоящему постановлению.

9. Контроль за выполнением настоящего постановления возложить на заместителя Мэра Москвы в Правительстве Москвы по вопросам градостроительной политики и строительства Ефимова В.В.





Мэр Москвы **С.С.Собянин**

Приложение 1
к постановлению Правительства Москвы
от 7 августа 2024 г. № 1795-ПП

Схема границ объекта природного комплекса № 3 Западного административного округа города Москвы
«Бульвар по Рублевскому шоссе»

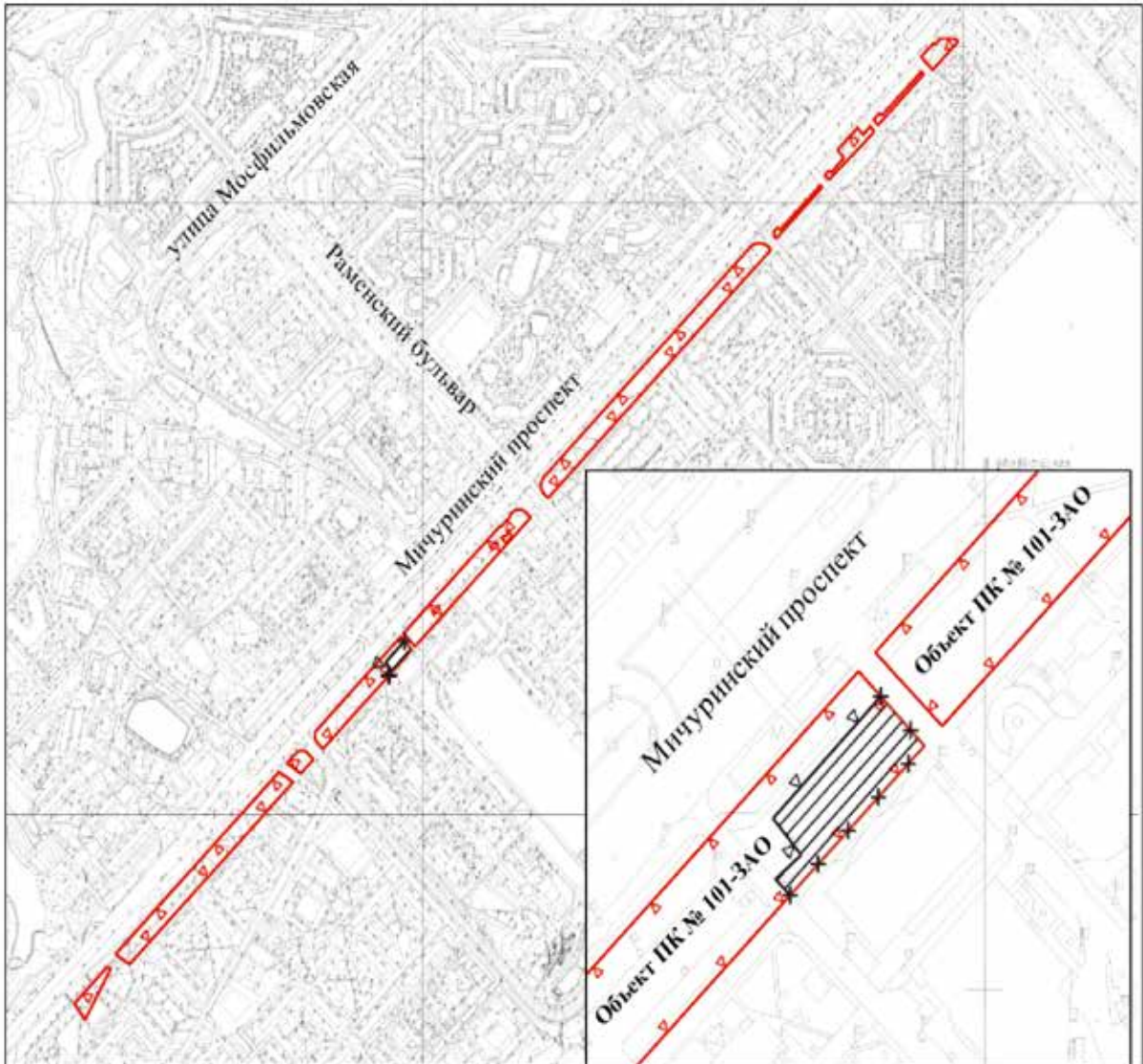


УСЛОВНЫЕ ОБОЗНАЧЕНИЯ





-  существующие границы объектов природного комплекса города Москвы
-  отменяемые границы объектов природного комплекса города Москвы
-  устанавливаемые границы объектов природного комплекса города Москвы
-  участок территории, исключаемый из состава объекта природного комплекса № 3 Западного административного округа города Москвы «Бульвар по Рублевскому шоссе», площадью 0,17 га

Приложение 2
к постановлению Правительства Москвы
от 7 августа 2024 г. № 1795-ПП

Схема границ объекта природного комплекса № 101 Западного административного округа города Москвы
«Бульвар по Мичуринскому проспекту»

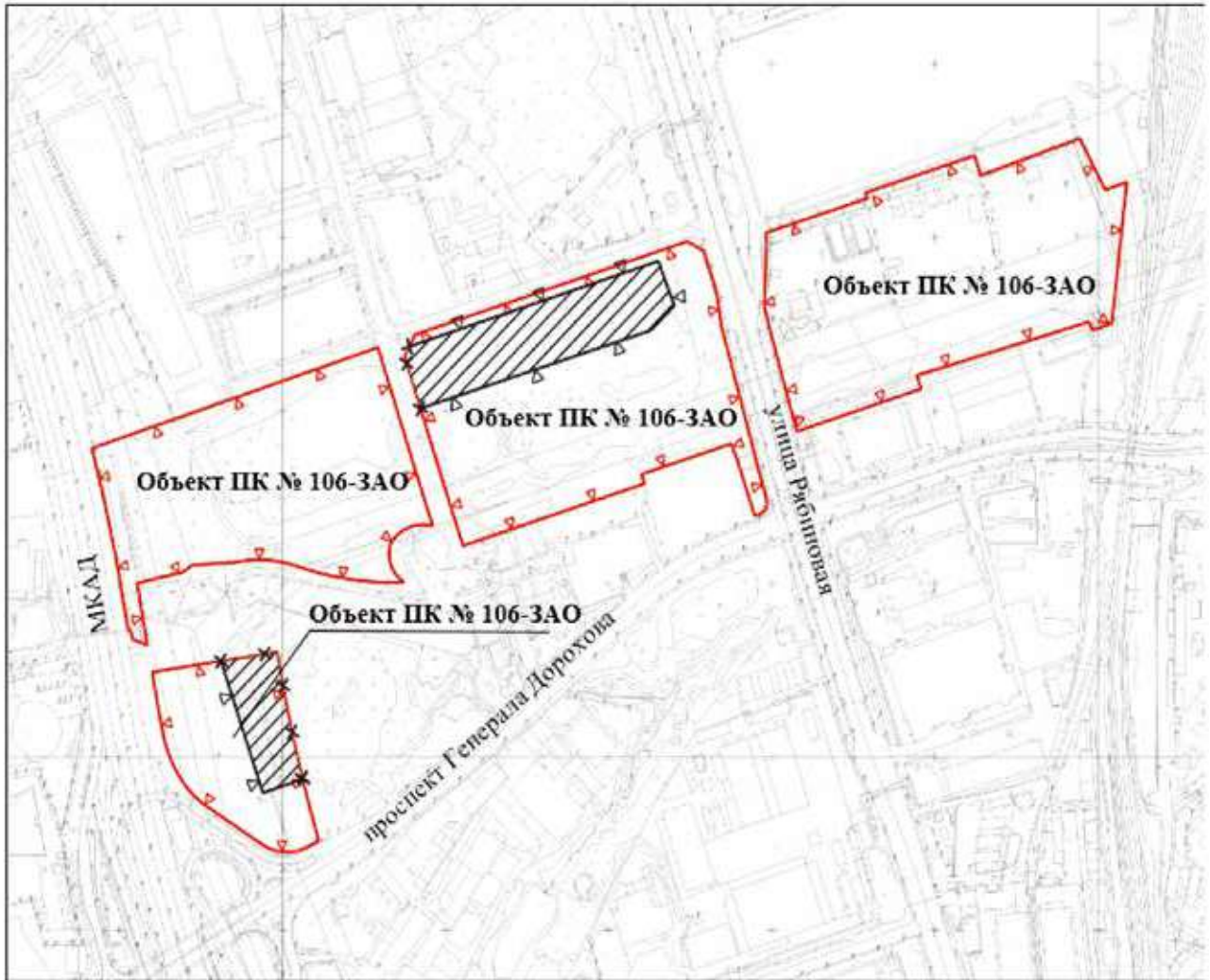


УСЛОВНЫЕ ОБОЗНАЧЕНИЯ





-  существующие границы объектов природного комплекса города Москвы
-  отменяемые границы объектов природного комплекса города Москвы
-  устанавливаемые границы объектов природного комплекса города Москвы
-  участок территории, исключаемый из состава объекта природного комплекса № 101 Западного административного округа города Москвы «Бульвар по Мичуринскому проспекту», площадью 0,1 га

Приложение 3
к постановлению Правительства Москвы
от 7 августа 2024 г. № 1795-ПП

Схема границ объекта природного комплекса № 106 Западного административного округа города Москвы «Санитарно-защитная зона вдоль ЛЭП и МКАД с долиной притока р. Наверашки (4 участка) в промзоне «Очаково»

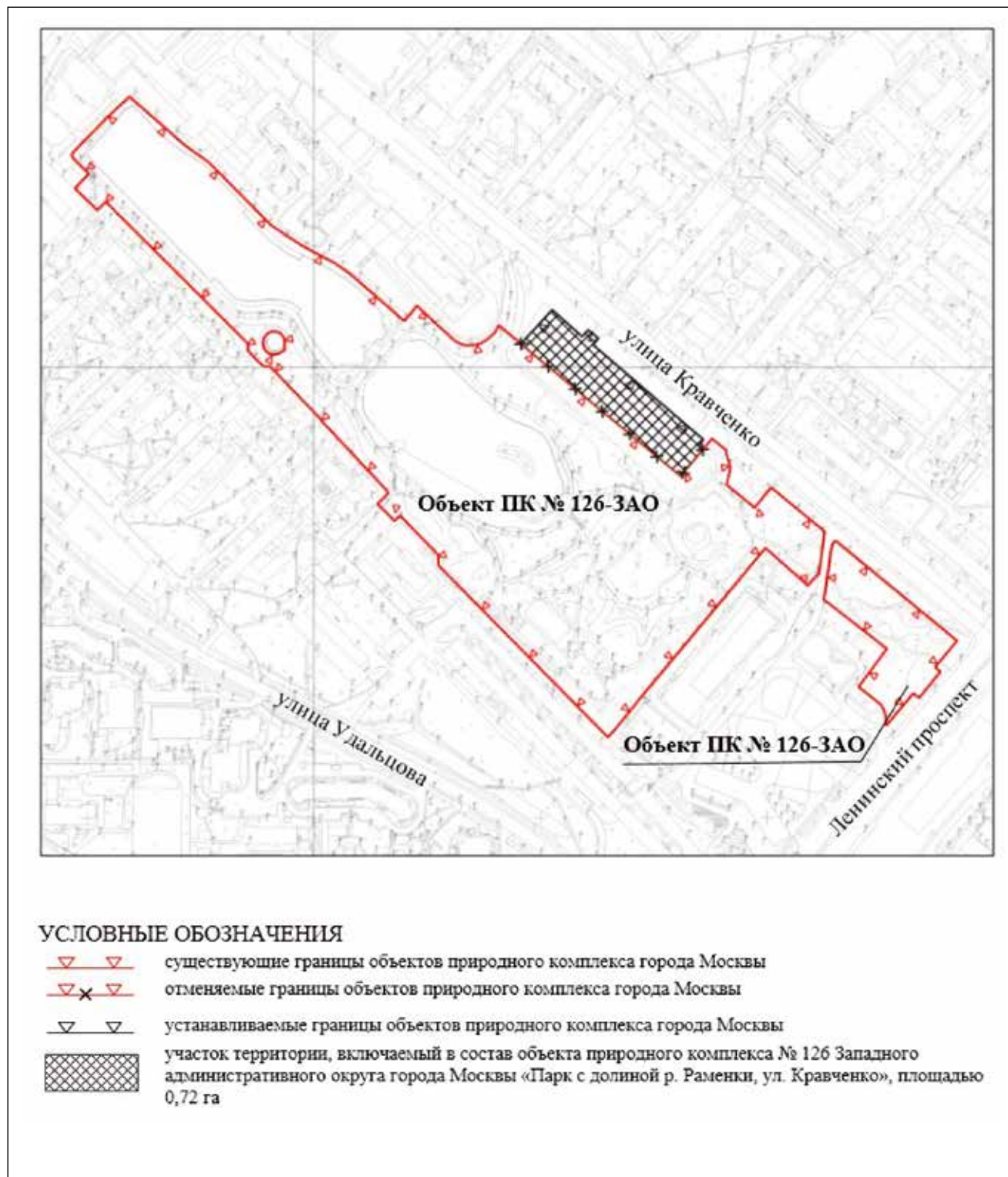


УСЛОВНЫЕ ОБОЗНАЧЕНИЯ

-  существующие границы объектов природного комплекса города Москвы
-  отменяемые границы объектов природного комплекса города Москвы
-  устанавливаемые границы объектов природного комплекса города Москвы
-  участки территории, исключаемые из состава объекта природного комплекса № 106 Западного административного округа города Москвы «Санитарно-защитная зона вдоль ЛЭП и МКАД с долиной притока р. Наверашки (4 участка) в промзоне «Очаково», общей площадью 3,27 га

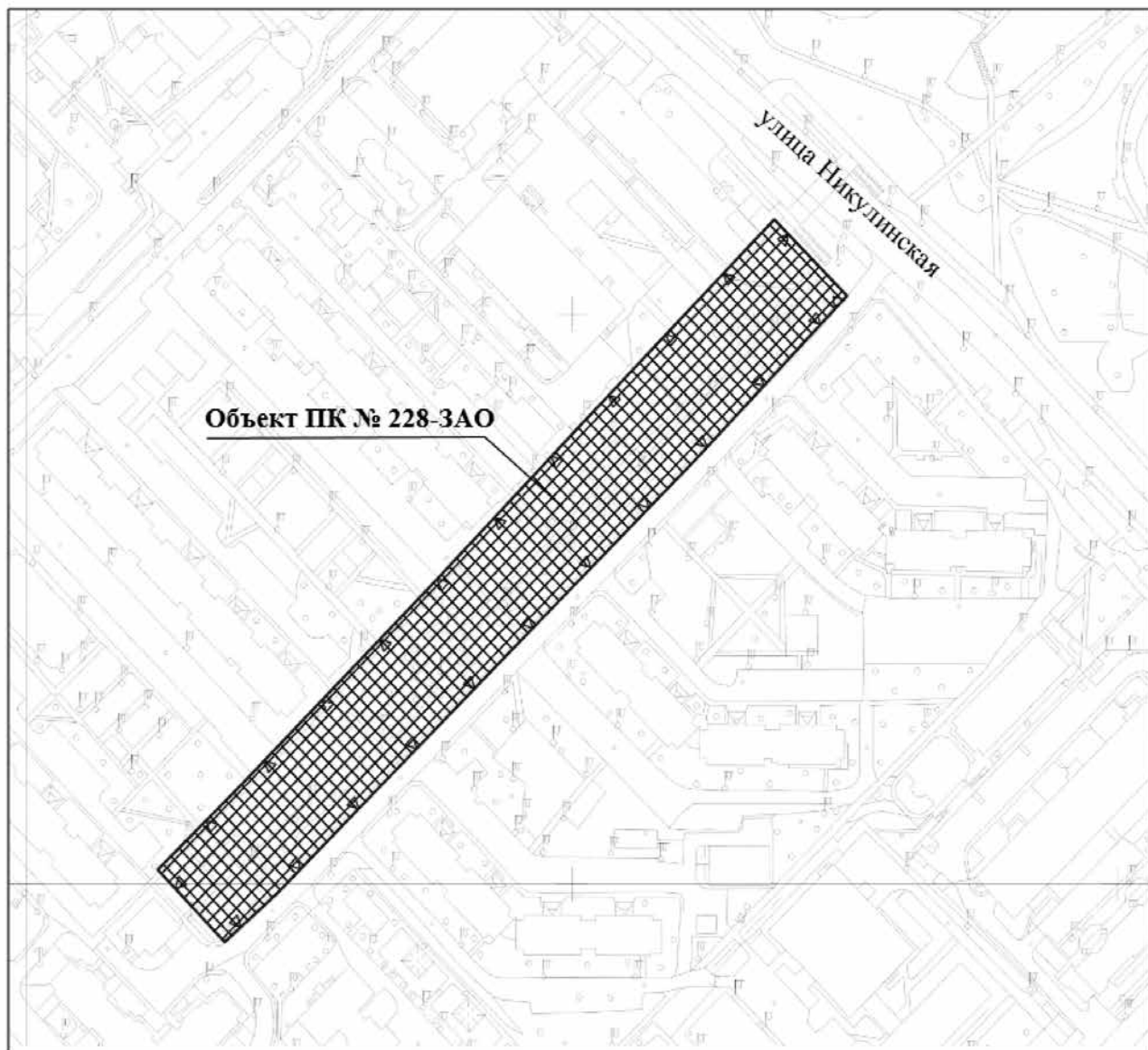
Приложение 4
к постановлению Правительства Москвы
от 7 августа 2024 г. № 1795-ПП

Схема границ объекта природного комплекса № 126 Западного административного округа города Москвы
«Парк с долиной р. Раменки, ул. Кравченко»



Приложение 5
к постановлению Правительства Москвы
от 7 августа 2024 г. № 1795-ПП

**Схема границ объекта природного комплекса № 228 Западного административного округа города Москвы
«Сквер по Никулинской улице»**



УСЛОВНЫЕ ОБОЗНАЧЕНИЯ



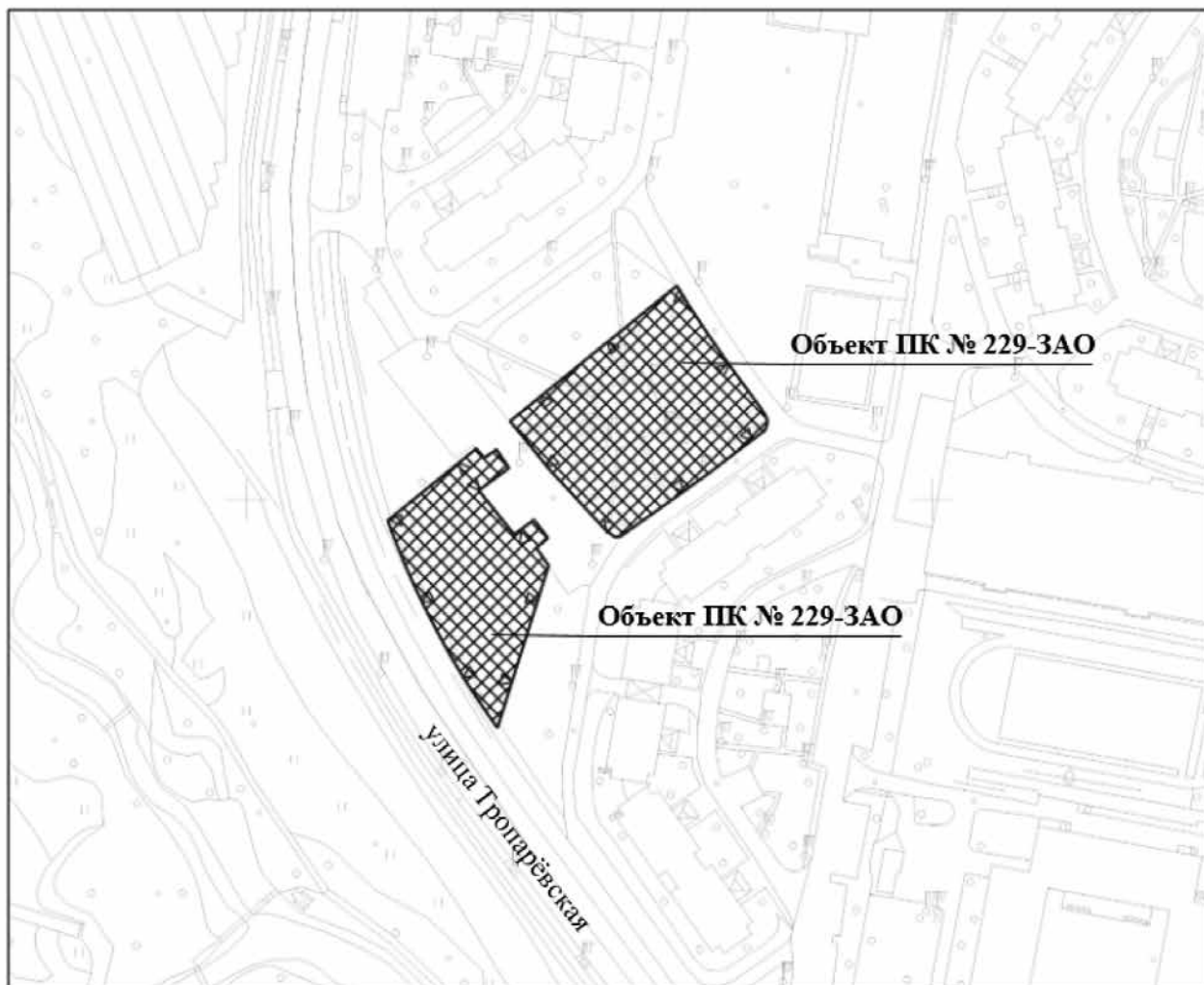
устанавливаемые границы объектов природного комплекса города Москвы




участок территории, включаемый в состав объекта природного комплекса № 228 Западного административного округа города Москвы «Сквер по Никулинской улице», площадью 1,2 га

Приложение 6
к постановлению Правительства Москвы
от 7 августа 2024 г. № 1795-ПП

Схема границ объекта природного комплекса № 229 Западного административного округа города Москвы
«Сквер по Тропарёвской улице»



УСЛОВНЫЕ ОБОЗНАЧЕНИЯ



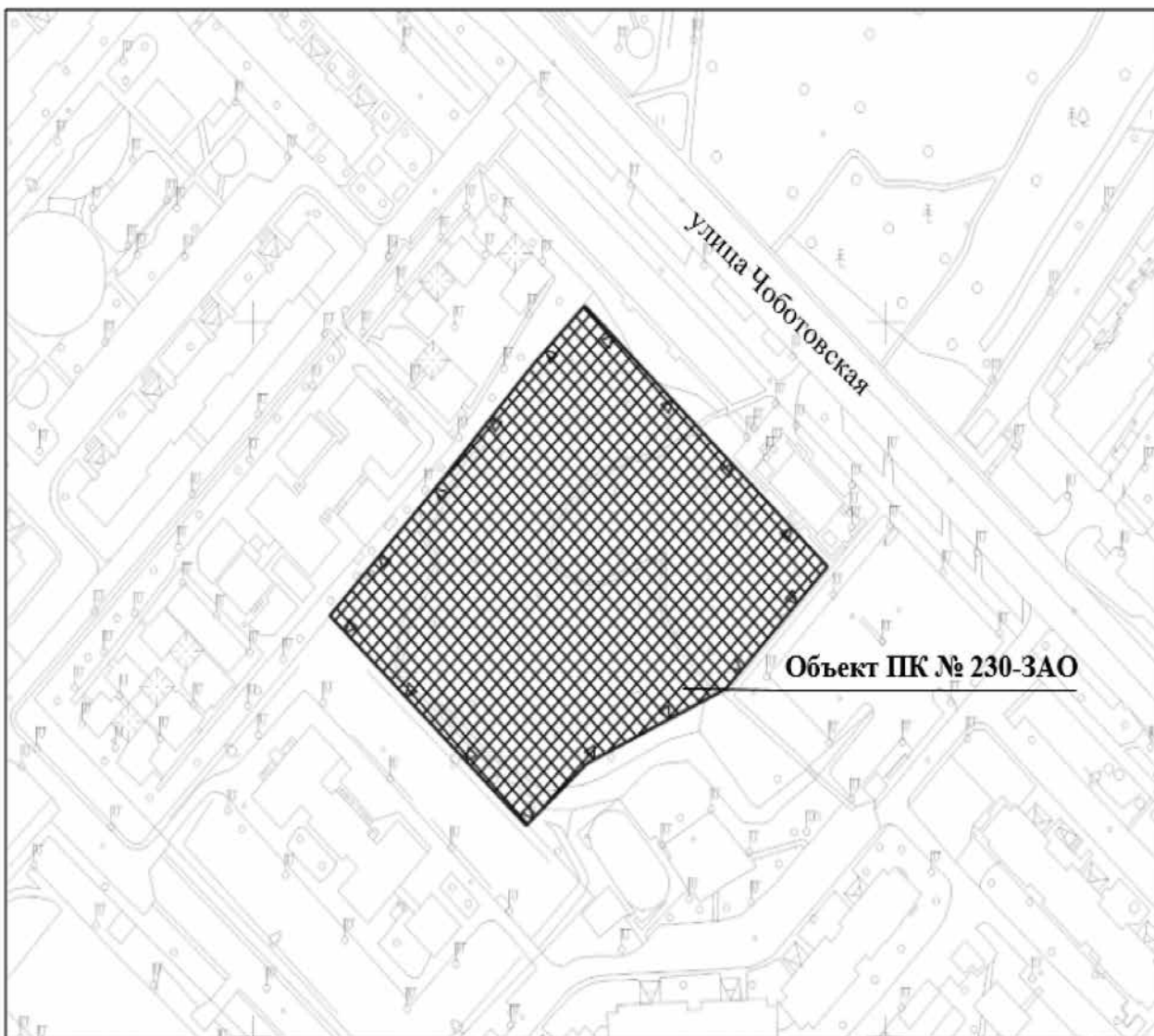
устанавливаемые границы объектов природного комплекса города Москвы



участки территории, включаемые в состав объекта природного комплекса № 229 Западного административного округа города Москвы «Сквер по Тропарёвской улице», общей площадью 0,49 га

Приложение 7
к постановлению Правительства Москвы
от 7 августа 2024 г. № 1795-ПП

**Схема границ объекта природного комплекса № 230 Западного административного округа города Москвы
«Сквер по Чоботовской улице»**



УСЛОВНЫЕ ОБОЗНАЧЕНИЯ



устанавливаемые границы объектов природного комплекса города Москвы



участок территории, включаемый в состав объекта природного комплекса № 230 Западного административного округа города Москвы «Сквер по Чоботовской улице», площадью 1,16 га

Приложение 8

к постановлению Правительства Москвы
от 7 августа 2024 г. № 1795-ПП

Внесение изменений в приложение 1 к постановлению Правительства Москвы
от 19 января 1999 г. № 38

ПЕРЕЧЕНЬ ТЕРРИТОРИЙ ПРИРОДНОГО КОМПЛЕКСА Г. МОСКВЫ

(кроме особо охраняемых природных территорий и объектов Природного комплекса
Центрального административного округа)

№ объекта	Наименование объекта Природного комплекса	Режим регулирования градостроительной деятельности	Площадь**, га
1	2	3	4
ЗАПАДНЫЙ АО			
3	Бульвар по Рублевскому шоссе	Озелененная территория общего пользования	13,38
101	Бульвар по Мичуринскому проспекту	Озелененная территория общего пользования	5,22
106	Санитарно-защитная зона вдоль ЛЭП и МКАД с долиной притока р. Наверашки (4 участка) в промзоне «Очаково»	Озелененная территория специального пользования	26,48
126	Парк с долиной р. Раменки, ул. Кравченко	Озелененная территория общего пользования	12,08
228	Сквер по Никулинской улице	Озелененная территория общего пользования	1,2
229	Сквер по Тропарёвской улице	Озелененная территория общего пользования	0,49
230	Сквер по Чоботовской улице	Озелененная территория общего пользования	1,16

Об объектах природного комплекса Северного административного округа города Москвы

Постановление Правительства Москвы от 7 августа 2024 года № 1796-ПП

В соответствии с законами города Москвы от 5 мая 1999 г. № 17 «О защите зеленых насаждений», от 25 июня 2008 г. № 28 «Градостроительный кодекс города Москвы» и от 5 мая 2010 г. № 17 «О Генеральном плане города Москвы», в связи с изменением градостроительной ситуации и в целях соблюдения баланса природных и озелененных территорий города Москвы **Правительство Москвы постановляет:**

1. Изменить границы объекта природного комплекса № 75 Северного административного округа города Москвы «Бескудниковский бульвар», исключив из его состава участок территории площадью 0,31 га, согласно приложению 1 к настоящему постановлению.

2. Включить в состав природных и озелененных территорий Северного административного округа города Москвы участок территории площадью 0,35 га, образовав объект природного комплекса № 239 «Сквер у дома 15 по улице Костякова» и установив его границы согласно приложению 2 к настоящему постановлению.

3. Внести изменения в постановление Правительства Москвы от 19 января 1999 г. № 38 «О проектных предложениях по установлению границ Природного комплекса с их описанием и закреплением актами красных линий» (в редакции постановлений Правительства Москвы от 29 мая 2024 г. № 1128-ПП, от 5 июля 2024 г. № 1505-ПП):

3.1. Пункт 75 раздела «Северный АО» приложения 1 к постановлению изложить в редакции согласно приложению 3 к настоящему постановлению.

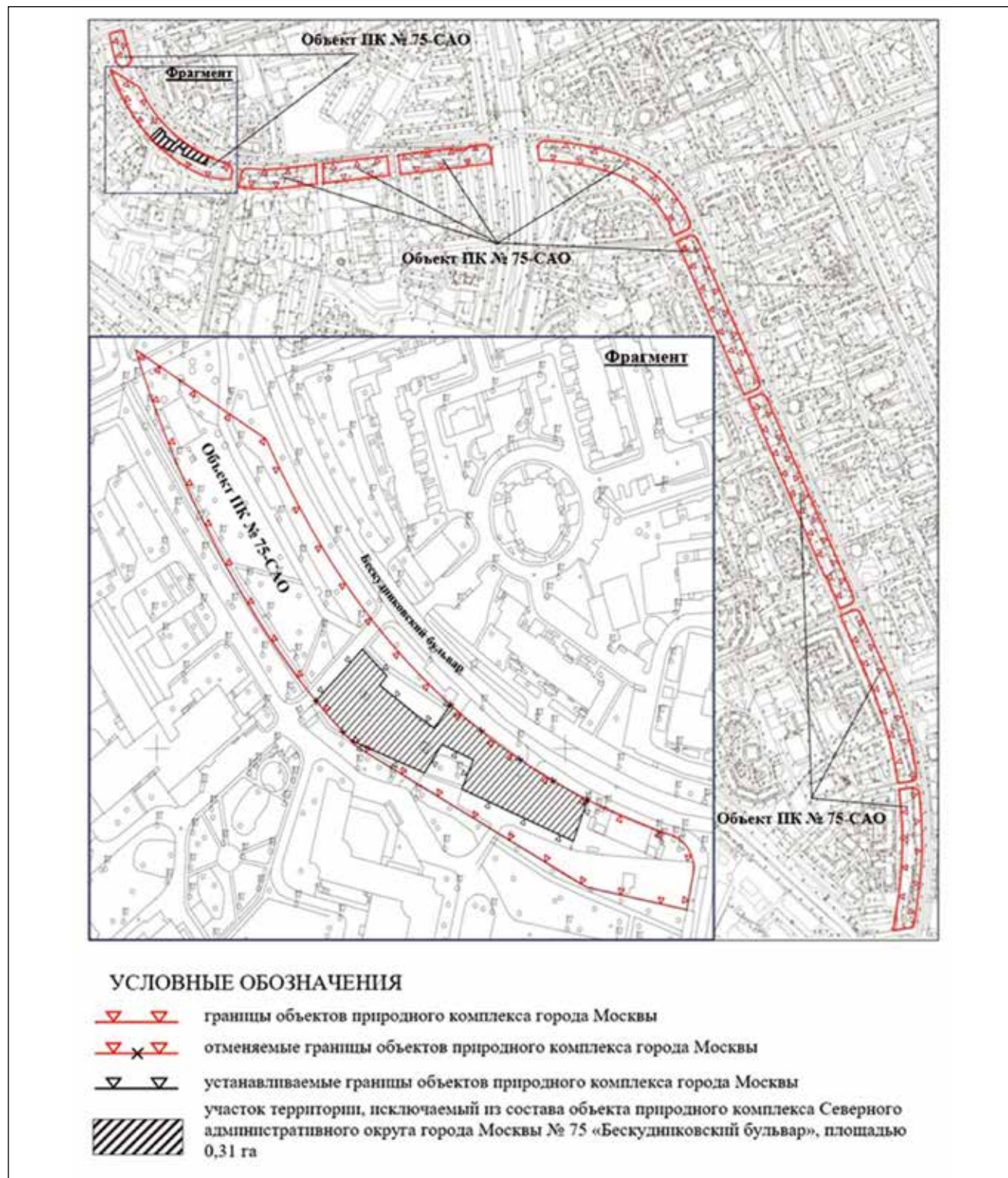
3.2. Раздел «Северный АО» приложения 1 к постановлению дополнить пунктом 239 в редакции согласно приложению 3 к настоящему постановлению.

4. Контроль за выполнением настоящего постановления возложить на заместителя Мэра Москвы в Правительстве Москвы по вопросам градостроительной политики и строительства Ефимова В.В.

Мэр Москвы **С.С.Собянин**

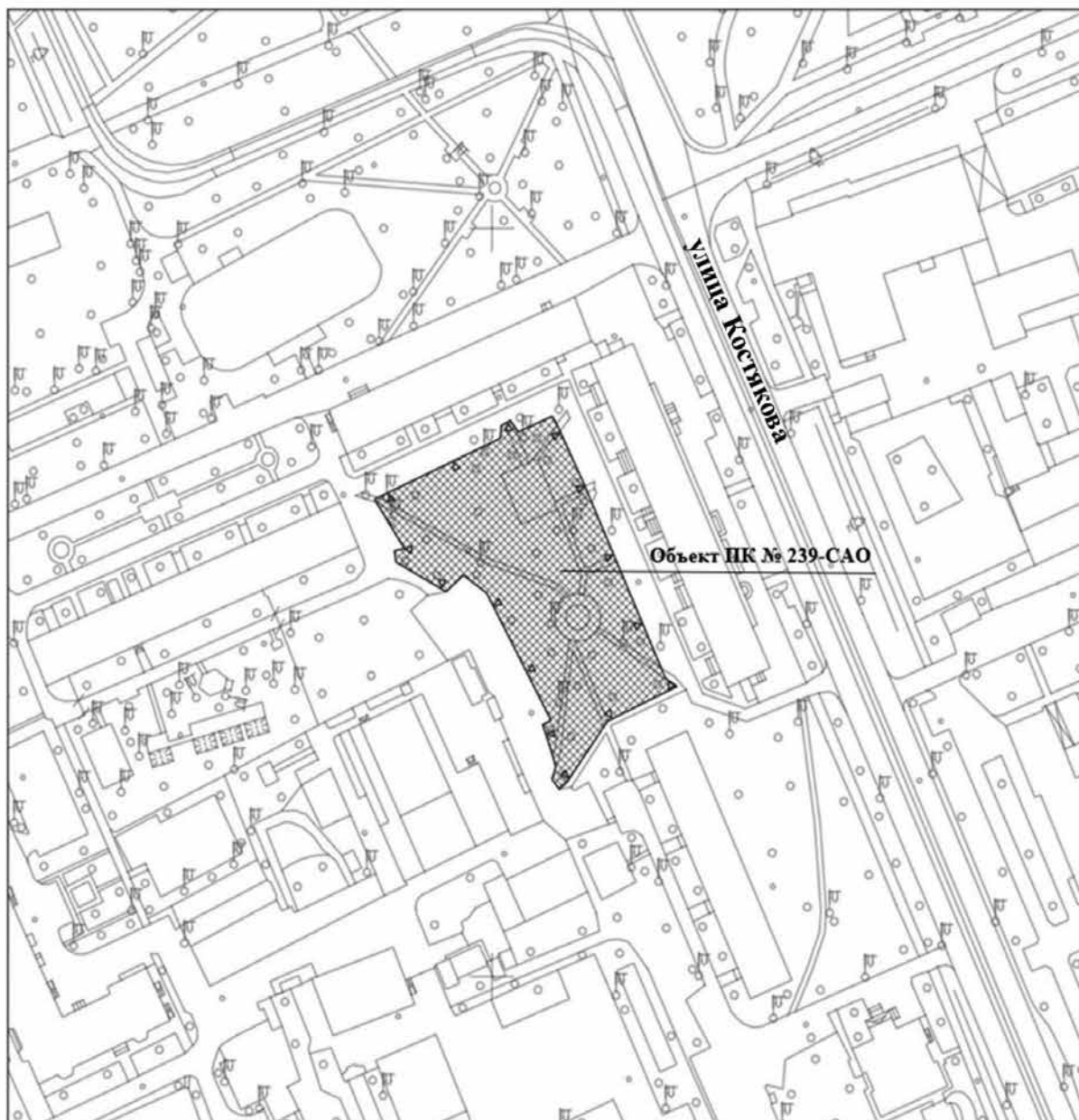
Приложение 1
к постановлению Правительства Москвы
от 7 августа 2024 г. № 1796-ПП

Схема границ объекта природного комплекса № 75 Северного административного округа города Москвы
«Бескудниковский бульвар»



Приложение 2
к постановлению Правительства Москвы
от 7 августа 2024 г. № 1796-ПП

Схема границ объекта природного комплекса № 239 Северного административного округа города Москвы
«Сквер у дома 15 по улице Костякова»



УСЛОВНЫЕ ОБОЗНАЧЕНИЯ



устанавливаемые границы объектов природного комплекса города Москвы



участок территории, включаемый в состав объекта природного комплекса № 239 Северного административного округа города Москвы «Сквер у дома 15 по улице Костякова», площадью 0,35 га

Приложение 3

к постановлению Правительства Москвы
от 7 августа 2024 г. № 1796-ПП

Внесение изменений в приложение 1 к постановлению Правительства Москвы от 19 января 1999 г. № 38

ПЕРЕЧЕНЬ ТЕРРИТОРИЙ ПРИРОДНОГО КОМПЛЕКСА Г. МОСКВЫ (кроме особо охраняемых природных территорий и объектов Природного комплекса Центрального административного округа)

№ объекта	Наименование объекта Природного комплекса	Режим регулирования градостроительной деятельности	Площадь**, га
1	2	3	4
СЕВЕРНЫЙ АО			
75	Бескудниковский бульвар	Озелененная территория общего пользования	12,21
239	Сквер у дома 15 по улице Костякова	Озелененная территория общего пользования	0,35

О внесении изменений в правовые акты города Москвы

Постановление Правительства Москвы от 7 августа 2024 года № 1797-ПП

В соответствии с Градостроительным кодексом Российской Федерации, Законом города Москвы от 25 июня 2008 г. № 28 «Градостроительный кодекс города Москвы», постановлением Правительства Москвы от 28 марта 2017 г. № 120-ПП «Об утверждении правил землепользования и застройки города Москвы» **Правительство Москвы постановляет:**

1. Внести изменения в постановление Правительства Москвы от 22 марта 2023 г. № 461-ПП «Об утверждении проекта планировки территории, прилегающей к Московским центральным диаметрам: МЦД-3 «Зеленоград – Раменское», участок от МКАД до станции метро «Косино»:

1.1. В пункте 7 постановления слова «Бочкарева А.Ю.» заменить словами «Ефимова В.В.».

1.2. Строки с номером участка территории на чертеже 22, 23, 24 раздела 1.2 приложения 1 к постановлению признать утратившими силу.

1.3. Приложение 1 к постановлению дополнить разделом 1.2(1) в редакции согласно приложению 1 к настоящему постановлению.

1.4. Название раздела «Чертеж «План красных линий» приложения 1 к постановлению изложить в следующей редакции:

«1.3. Чертеж «План красных линий».

1.5. Приложение 1 к постановлению дополнить разделом 1.3(1) в редакции согласно приложению 2 к настоящему постановлению.

1.6. Название раздела «Чертеж «Планировочная организация территории с границами зон планируемого раз-

мещения объектов капитального строительства» приложения 1 к постановлению изложить в следующей редакции:

«1.4. Чертеж «Планировочная организация территории с границами зон планируемого размещения объектов капитального строительства».

1.7. Приложение 1 к постановлению дополнить разделом 1.4(1) в редакции согласно приложению 3 к настоящему постановлению.

1.8. Строки с номером участка на чертеже 2, 23, 24, 22 раздела 2.2 приложения 1 к постановлению признать утратившими силу.

1.9. Приложение 1 к постановлению дополнить разделом 2.2(1) в редакции согласно приложению 4 к настоящему постановлению.

1.10. Название раздела «Чертеж «План межевания территории» приложения 1 к постановлению изложить в следующей редакции:

«2.4. Чертеж «План межевания территории».

1.11. Приложение 1 к постановлению дополнить разделом 2.4(1) в редакции согласно приложению 5 к настоящему постановлению.

2. Изменить границы объекта природного комплекса № 85а Юго-Восточного административного округа города Москвы «Озелененная территория вдоль Лермонтовского проспекта между Хвальныйским бульваром и 4-м Люберецким проездом», исключив из его состава участок территории площадью 0,01 га и включив в его состав участок территории площадью 0,02 га, согласно приложению 6 к настоящему постановлению.

3. Внести изменение в постановление Правительства Москвы от 19 января 1999 г. № 38 «О проектных предложениях по установлению границ Природного комплекса с их описанием и закреплением актами красных линий» (в редакции постановления Правительства Москвы от 22 марта 2023 г. № 461-ПП), изложив пункт 85а раздела «Юго-Восточный АО» приложения 1 к постановлению в редакции согласно приложению 7 к настоящему постановлению.

4. Контроль за выполнением настоящего постановления возложить на заместителя Мэра Москвы в Правительстве Москвы по вопросам градостроительной политики и строительства Ефимова В.В.

Мэр Москвы **С.С.Собянин**

Приложение 1
к постановлению Правительства Москвы
от 7 августа 2024 г. № 1797-ПП

Внесение изменения в приложение 1 к постановлению Правительства Москвы от 22 марта 2023 г. № 461-ПП

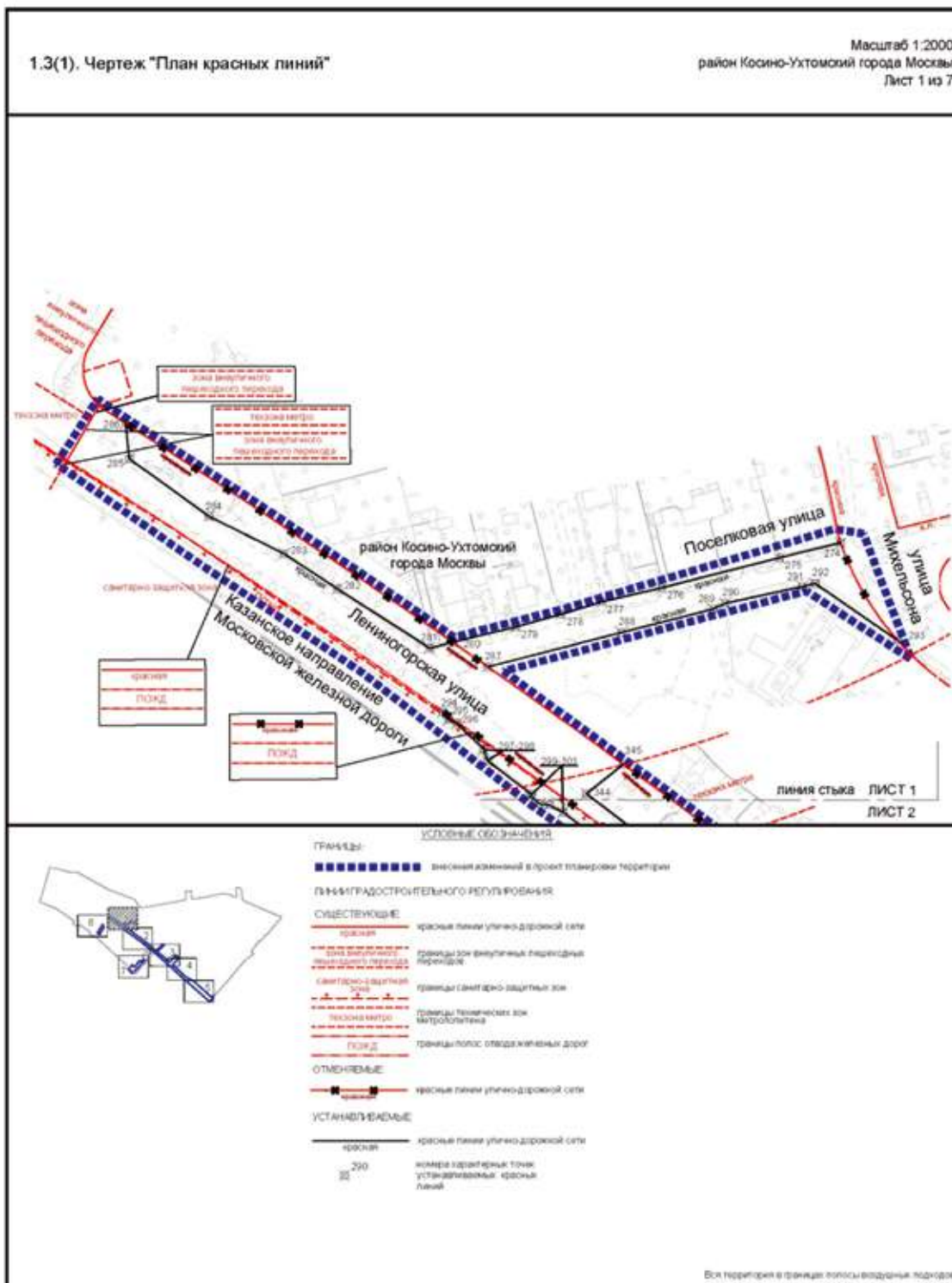
1.2(1). Таблица «Участки территории (зоны) планируемого размещения объектов капитального строительства»
к чертежу «Планировочная организация территории с границами зон планируемого размещения объектов капитально-го строительства»
раздела 1.4(1)

№ участка территории на чертеже	№ зоны планируемого размещения объектов капитального строительства на чертеже	Коды видов разрешенного использования земельных участков и объектов капитального строительства ¹	Площадь участка, га	Предельные параметры разрешенного строительства, реконструкции объектов капитального строительства			Наименование объекта	Показатели объекта			
				Плотность застройки участка, тыс. кв. м/га	Высота зданий, сооружений, м	Максимальный процент застройки, %		Суммарная поэтажная площадь, тыс. кв. м	Использование подземного пространства	Гостевые, приобъектные автостоянки (наземные), машино-мест	Примечания, емкость/мощность
1	2	3	4	5	6	7	8	9	10	11	12
22	-	12.0.1, 12.0.2	0,67	-	-	-	-	-	-	-	-
23	-	12.0.2	0,29	-	-	-	-	-	-	-	-
51	-	12.0.1, 12.0.2	0,39	-	-	-	-	-	-	-	-
52	-	12.0.1, 12.0.2	0,09	-	-	-	-	-	-	-	-

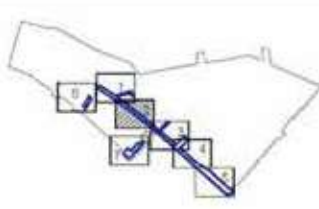
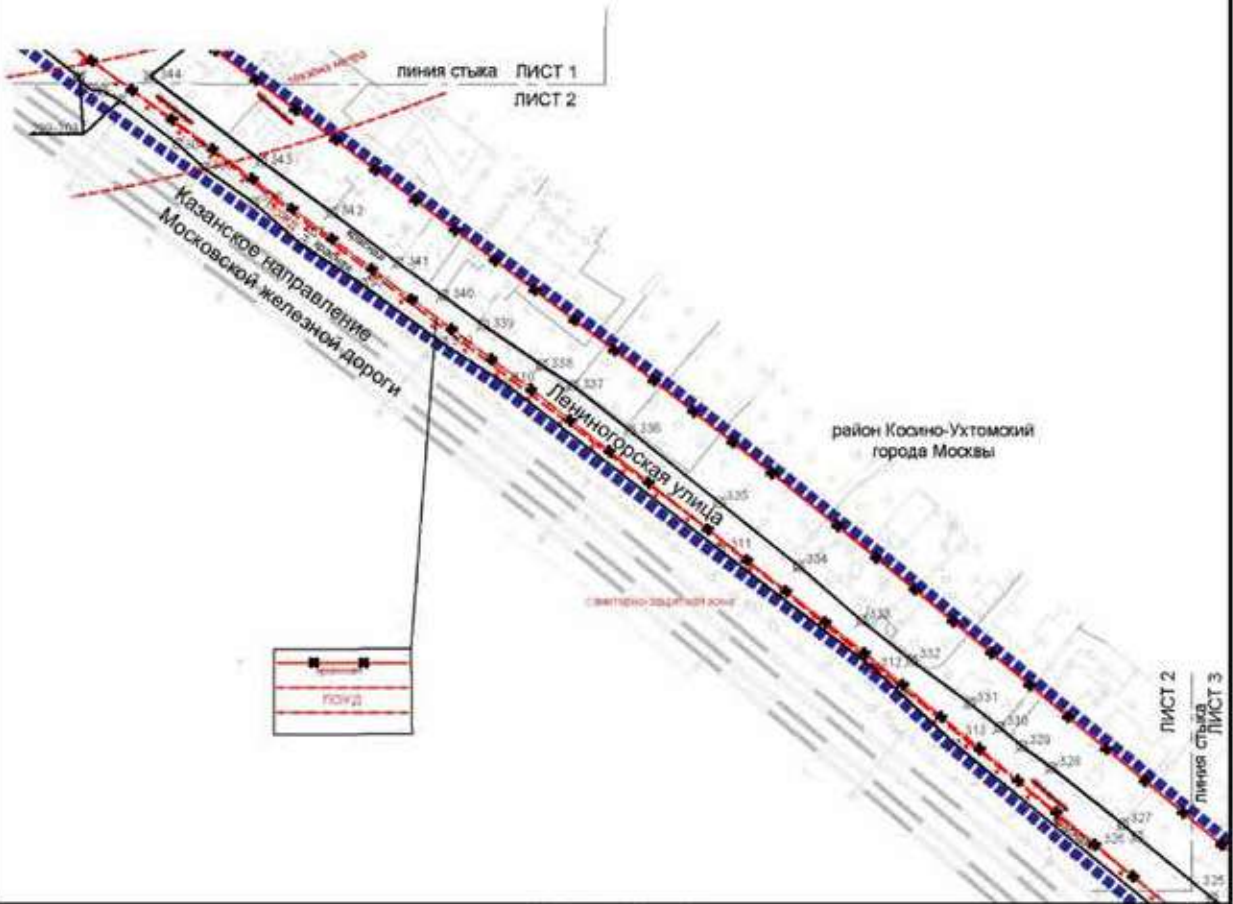
¹ – Описание видов разрешенного использования земельных участков в соответствии с приказом Федеральной службы государственной регистрации, кадастра и картографии от 10 ноября 2020 г. № П/0412 «Об утверждении классификатора видов разрешенного использования земельных участков».

Приложение 2
к постановлению Правительства Москвы
от 7 августа 2024 г. № 1797-ПП

Внесение изменения в приложение 1 к постановлению Правительства Москвы
от 22 марта 2023 г. № 461-ПП



Масштаб 1:2000
район Косино-Ухтомский города Москвы
Лист 2 из 7



УСЛОВНЫЕ ОБОЗНАЧЕНИЯ

ГРАНИЦЫ:
 ■■■■■■■■■■ граница колоний в проект планировки территории

ЛИНИИ ГРАДОСТРОИТЕЛЬНОГО РЕГУЛИРОВАНИЯ:


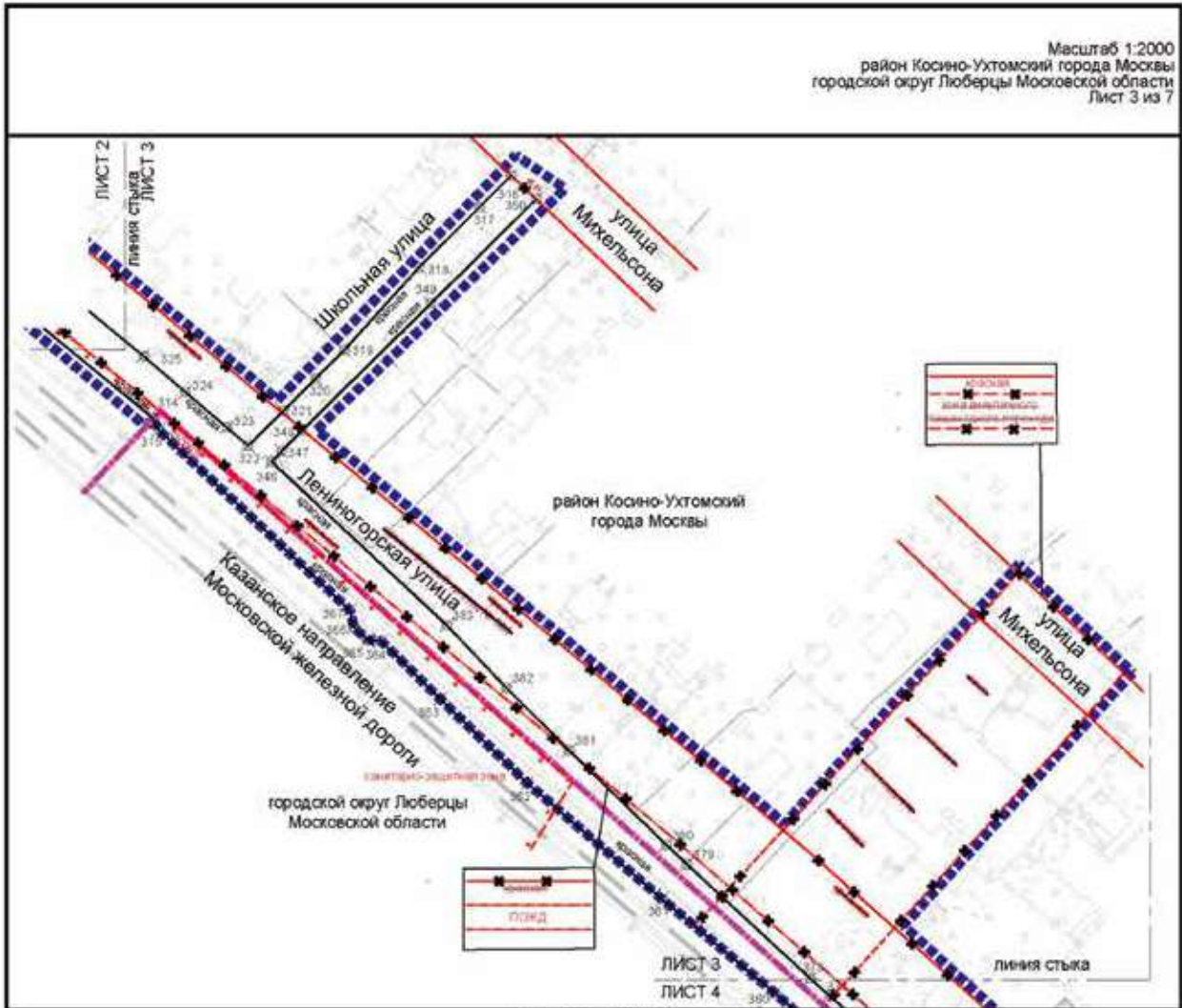
СУЩЕСТВУЮЩИЕ:
 - - - - - граница территории зон метрополитана
 - - - - - граница светофорно-защитной зоны
 - - - - - граница полосы отвода железной дороги

ОТМЕНЯЕМЫЕ:
 - - - - - границы линии улично-дорожной сети

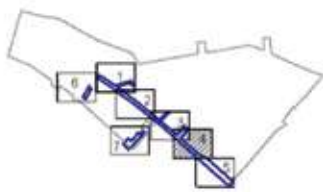
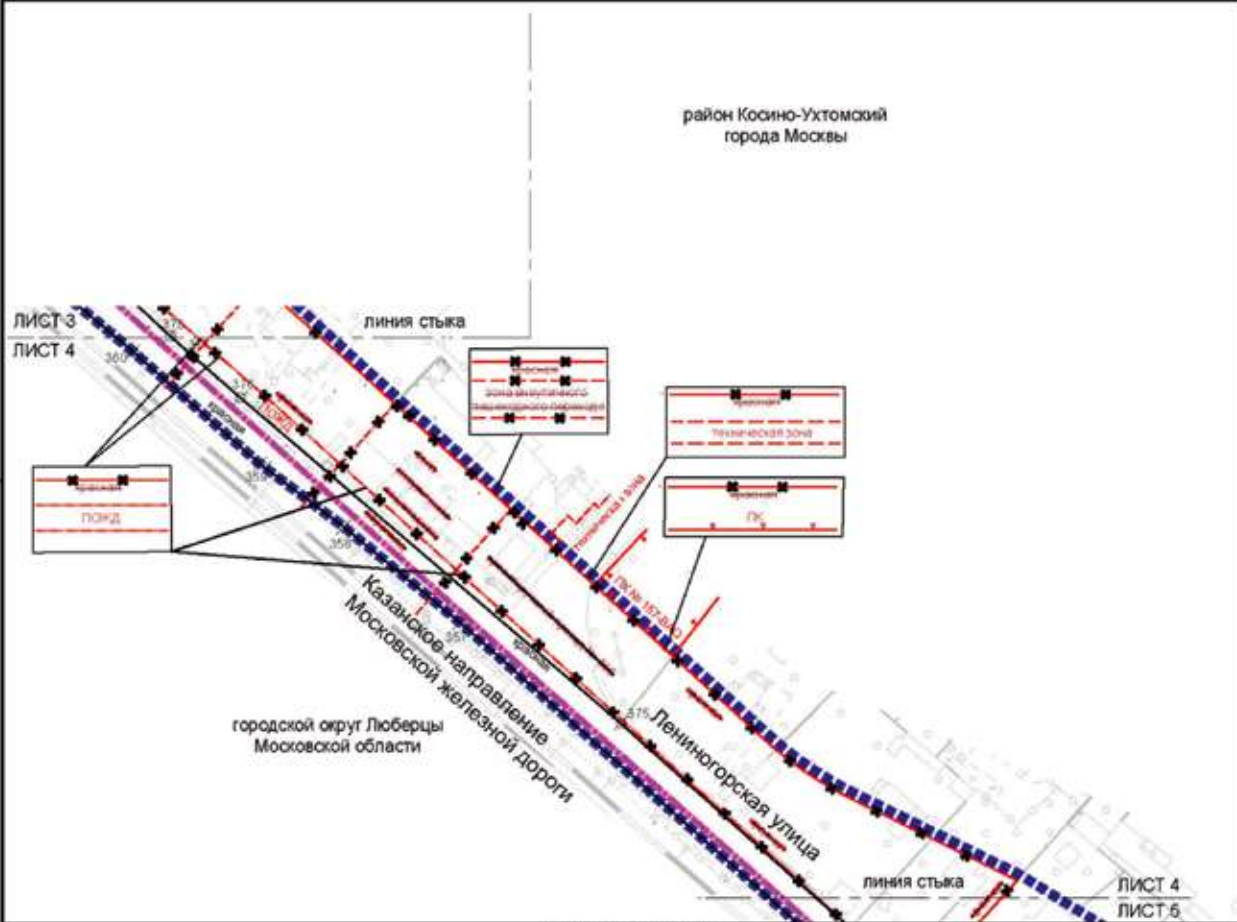
УСТАНАВЛИВАЕМЫЕ:
 - - - - - границы линии улично-дорожной сети
 - - - - - номера адресных знаков устанавливаемых - красная линия

Вся территория в границах полосы отвода занята государством

Масштаб 1:2000
 район Косино-Ухтомский города Москвы
 городской округ Люберцы Московской области
 Лист 3 из 7



Масштаб 1:2000
район Косино-Ухтомский города Москвы
городской округ Люберцы Московской области
Лист 4 из 7



УСТОВНЫЕ СООБРАЖЕНИЯ

Границы:

- внесены изменения в проект планировки территории
- граница города Москвы
- граница района города Москвы

Линии градостроительного регулирования

Существующие:

- зона внешнего пешеходного перехода
- зона внешнего пешеходного перехода
- граница технической зоны инженерных коммуникаций и сооружений
- граница полос отвода железных дорог
- граница объектов городского комплекса города Москвы

Отменяемые:

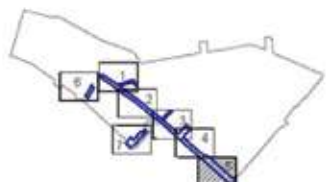
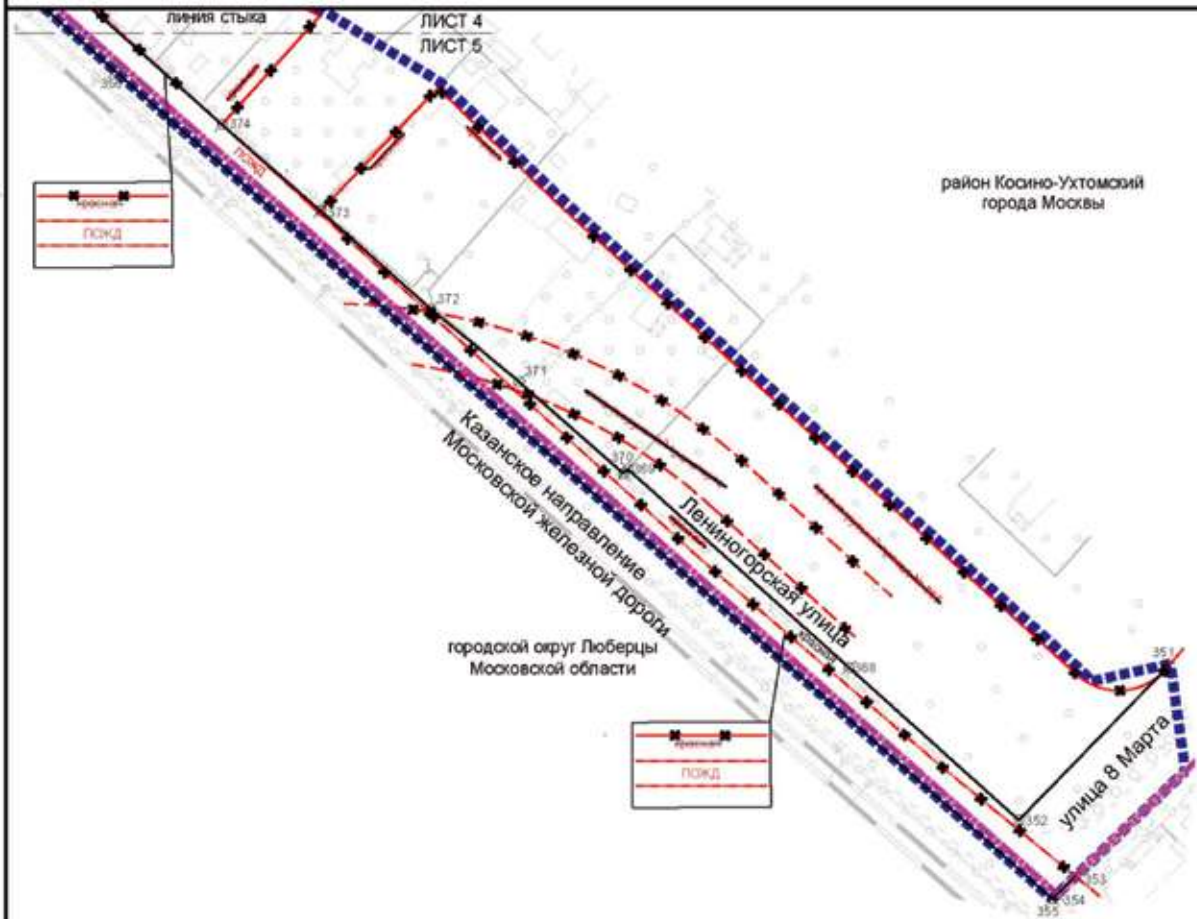
- красные линии улично-дорожной сети
- зона внешнего пешеходного перехода

Устанавливаемые:

- красные линии улично-дорожной сети
- номера характерных точек установглавных красных линий

Вся территория в границах полосы воздушных подходов

Масштаб 1:2000
 район Косино-Ухтомский города Москвы
 городской округ Люберцы Московской области
 Лист 5 из 7

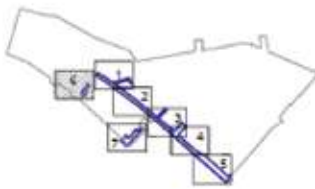
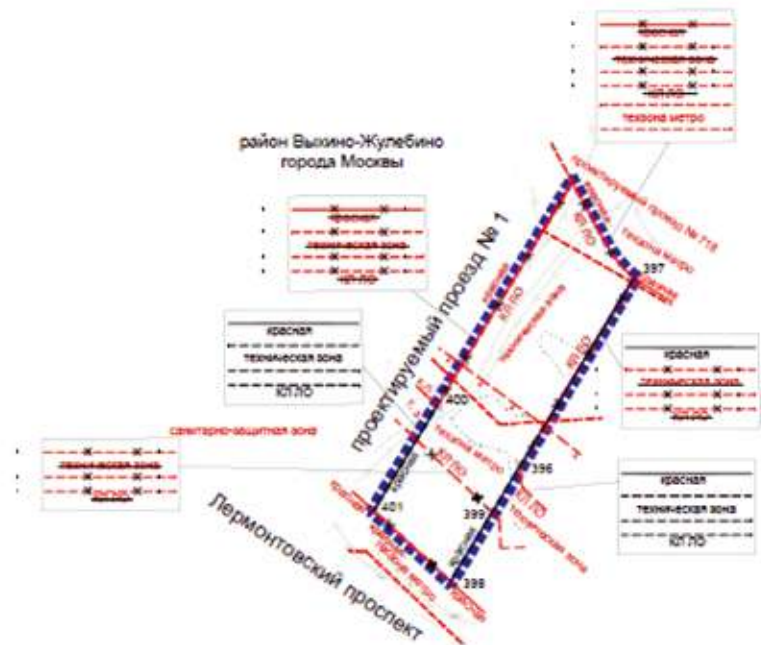


УСПЕШНЫЕ ОБОЗНАЧЕНИЯ

ГРАНИЦЫ:	
	внешний контурный в проект планировки территории
	города Москвы
	районов города Москвы
ЛИНИИ ПЛАНИРОВОЧНО-СТРОИТЕЛЬНОГО РЕГУЛИРОВАНИЯ	
СУЩЕСТВУЮЩИЕ	
	красные линии улично-дорожной сети
	границы зон транспортных сооружений
	границы полос отвода железных дорог
ОТМЕНЯЕМЫЕ	
	красные линии улично-дорожной сети
	границы зон транспортных сооружений
УСТАНАВЛИВАЕМЫЕ	
	красные линии улично-дорожной сети
	номера характерных точек устанавливаемых красных линий

Вся территория в границах полос отвода железных дорог

Масштаб 1:2000
район Выхино-Жулебино города Москвы
Лист 6 из 7



УСЛОВНЫЕ ОБОЗНАЧЕНИЯ

ГРАНИЦЫ:

- внесены изменения в проект планировки территории

ЛИНИИ ГРАДОСТРОИТЕЛЬНОГО РЕГУЛИРОВАНИЯ:

СУЩЕСТВУЮЩИЕ:

- красная — красные линии улично-дорожной сети
- - - - - КПТО — красные линии линейных объектов
- · - · - · - · — граница санитарно-защитной зоны
- · - · - · - · — границы технических зон метрополитена
- · - · - · - · — границы технических зон инженерных коммуникаций и сооружений

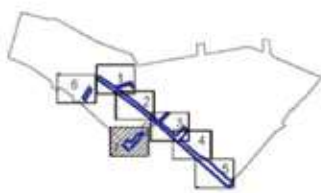
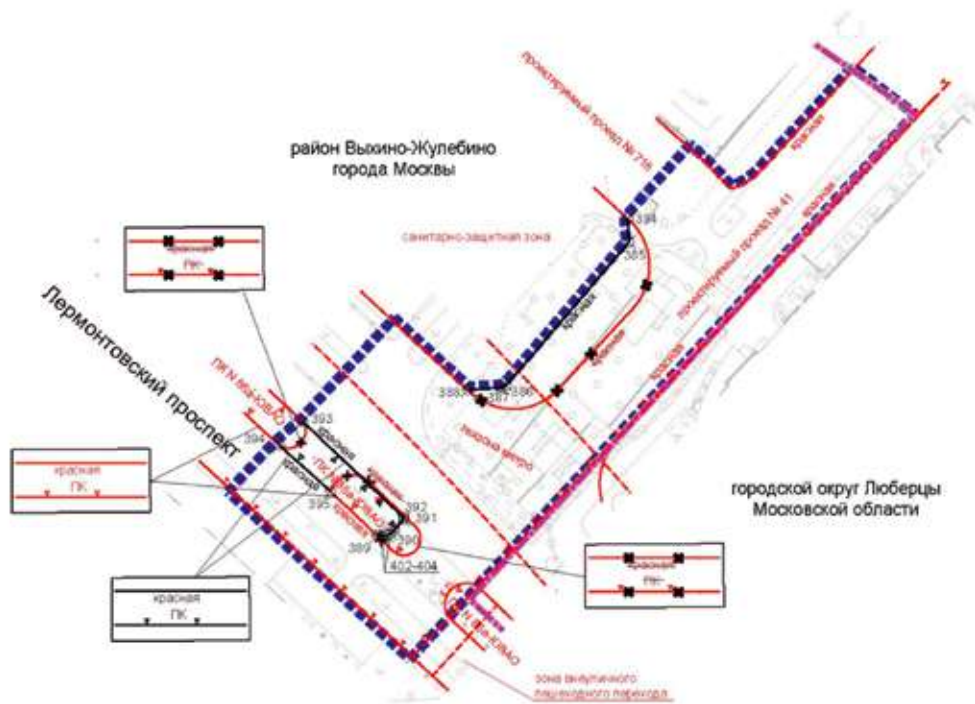
ОТМЕНЕННЫЕ:

- красная — красные линии улично-дорожной сети
- · - · - · - · — красные линии линейных объектов
- · - · - · - · — границы технических зон инженерных коммуникаций и сооружений

УСТАНАВЛИВАЕМЫЕ:

- красная — красные линии улично-дорожной сети
- · - · - · - · — границы технических зон инженерных коммуникаций и сооружений
- - - - - КПТО — красные линии, занятые линейными объектами
- 399 — номера характерных точек устанавливаемых красных линий

Вся территория в границах полосы застройки подрайона



УСЛОВНЫЕ ОБОЗНАЧЕНИЯ

Границы:	
	границы зон в проект планировки территории
	границы города Москвы
	районные границы города Москвы
Линии градостроительного регулирования	
СУЩЕСТВУЮЩИЕ	
	красные линии улично-дорожной сети
	границы объектов природного комплекса города Москвы
	границы санитарно-защитных зон
	границы тепловых зон метрополитена
	границы зон вынужденного пешеходного перехода
ОТМЕНЯЕМЫЕ	
	красные линии улично-дорожной сети
	границы объектов природного комплекса города Москвы
УСТАНАВЛИВАЕМЫЕ	
	красные линии улично-дорожной сети
	границы объектов природного комплекса города Москвы
	номера характерных точек устанавливаемых красных линий

Перечень координат характерных точек устанавливаемых красных линий
(к чертежу «План красных линий»)

Перечень координат в МСК-77

№ точки	Координаты точки (Система координат, используемая для ведения Единого государственного реестра недвижимости)	
	X	Y
1	2	3
274	22510.89	4245.72
275	22485.60	4239.49
276	22436.66	4226.96
277	22411.89	4221.19
278	22394.87	4215.94
279	22376.13	4210.70
280	22350.27	4204.47
281	22340.31	4201.91
282	22302.16	4226.49
283	22280.09	4241.14
284	22248.87	4256.63
285	22215.80	4280.52
286	22214.30	4295.26
287	22364.49	4194.22
288	22420.04	4208.45
289	22458.11	4218.21
290	22463.08	4220.55
291	22495.02	4227.55
292	22500.32	4228.78
293	22534.60	4205.17
294	22345.83	4175.55
295	22348.08	4172.27
296	22351.77	4170.77
297	22362.76	4159.88
298	22364.32	4155.21
299	22382.78	4141.22
300	22382.17	4140.34
301	22386.22	4137.27
302	22390.16	4136.79
303	22395.74	4133.74
304	22414.06	4119.78
305	22422.50	4112.07
306	22438.63	4100.82
307	22453.79	4087.59

№ точки	Координаты точки (Система координат, используемая для ведения Единого государственного реестра недвижимости)	
	X	Y
1	2	3
308	22473.23	4074.81
309	22498.93	4056.05
310	22519.24	4042.82
311	22587.84	3989.57
312	22637.28	3951.60
313	22663.33	3927.23
314	22748.55	3857.32
315	22750.58	3853.24
316	22869.33	3939.15
317	22858.68	3928.45
318	22838.31	3908.10
319	22813.10	3880.25
320	22803.48	3870.61
321	22792.64	3859.80
322	22780.67	3847.95
323	22773.42	3854.16
324	22759.53	3866.06
325	22745.47	3878.15
326	22721.61	3897.76
327	22717.01	3901.66
328	22694.26	3919.76
329	22684.70	3926.65
330	22677.50	3932.70
331	22667.95	3940.45
332	22649.35	3954.18
333	22633.35	3966.89
334	22613.29	3984.42
335	22587.67	4004.82
336	22558.96	4027.91
337	22540.81	4042.22
338	22530.76	4048.89
339	22512.05	4061.65
340	22499.12	4071.18
341	22484.74	4081.63

№ точки	Координаты точки (Система координат, используемая для ведения Единого государственного реестра недвижимости)	
	X	Y
1	2	3
342	22463.46	4097.81
343	22440.89	4114.29
344	22405.37	4141.49
345	22420.79	4153.74
346	22847.57	3787.46
347	22792.00	3846.11
348	22798.88	3853.24
349	22842.32	3896.03
350	22877.79	3931.14
351	23511.05	3285.40
352	23464.00	3236.99
353	23482.16	3218.98
354	23476.29	3213.35
355	23474.69	3211.81
356	23175.31	3477.61
357	23063.24	3577.47
358	23025.52	3607.42
359	22998.82	3627.44
360	22958.32	3663.31
361	22920.22	3695.07
362	22874.76	3734.23
363	22845.51	3762.46
364	22825.53	3782.08
365	22820.96	3782.46
366	22816.32	3786.73
367	22814.97	3792.45
368	23409.73	3285.83
369	23338.87	3349.46
370	23337.49	3348.08
371	23304.01	3377.50
372	23275.87	3400.68
373	23240.53	3432.14

№ точки	Координаты точки (Система координат, используемая для ведения Единого государственного реестра недвижимости)	
	X	Y
1	2	3
374	23208.97	3459.79
375	23113.95	3544.72
376	22992.50	3648.63
377	22976.54	3662.57
378	22970.13	3668.28
379	22928.65	3706.74
380	22921.65	3713.30
381	22888.97	3745.15
382	22867.80	3766.27
383	22788.57	3842.51
384	22558.58	3716.21
385	22559.05	3708.73
386	22519.72	3662.81
387	22518.16	3662.13
388	22507.49	3661.30
389	22478.46	3614.53
390	22484.04	3616.54
391	22486.86	3619.83
392	22486.83	3620.52
393	22454.60	3651.21
394	22447.15	3643.55
395	22463.55	3628.80
396	22085.26	4109.07
397	22121.76	4169.49
398	22062.60	4071.57
399	22076.07	4093.87
400	22058.29	4128.25
401	22037.84	4094.41
402	22479.91	3614.46
403	22481.39	3614.76
404	22482.75	3615.41

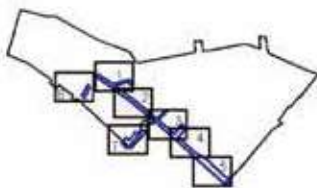
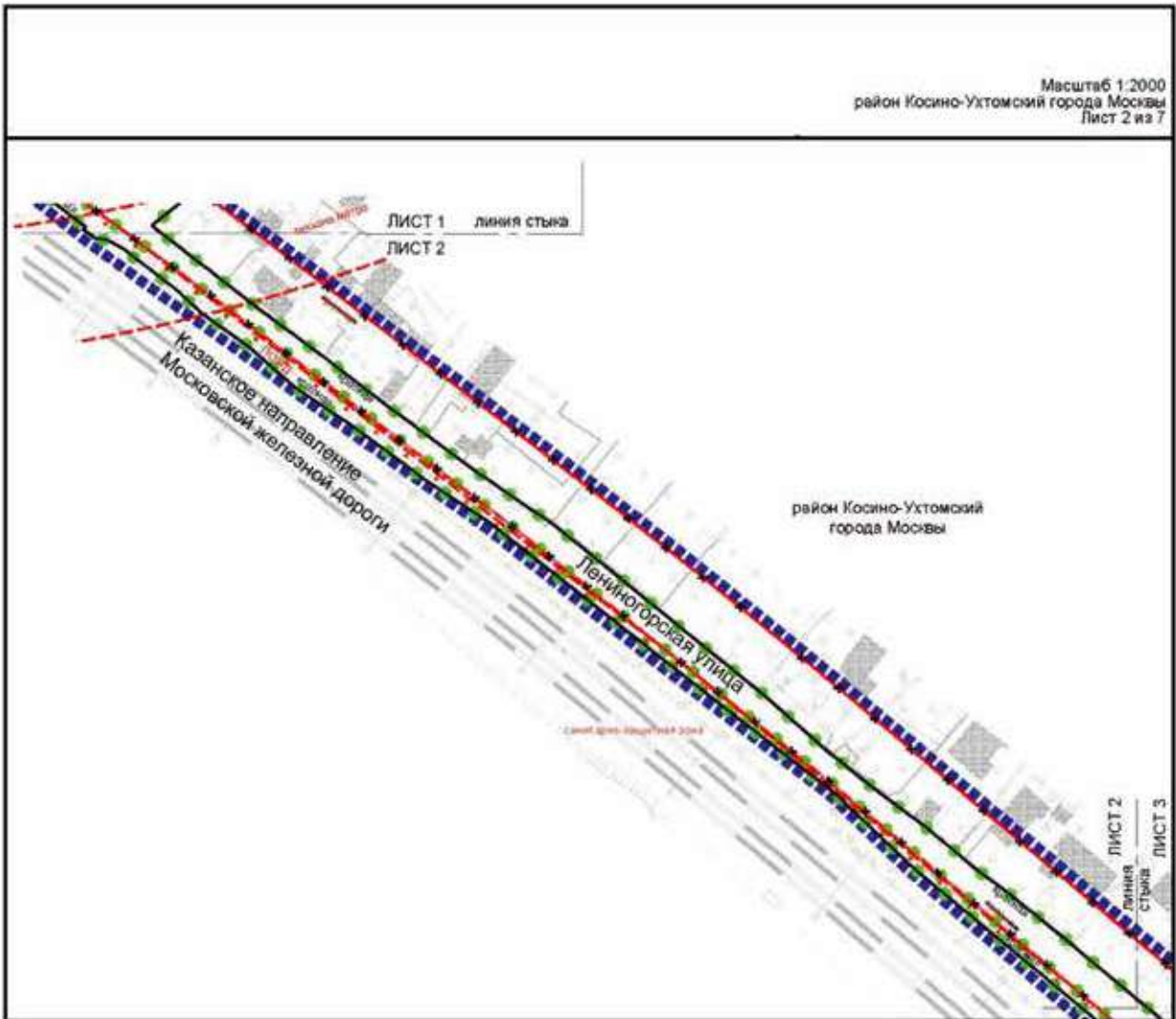
Перечень координат в МСК-50

№ точки	Координаты точки (Система координат, используемая для ведения Единого государственного реестра недвижимости)	
	X	Y
1	2	3
274	463055.92	2210692.94
275	463050.05	2210667.56
276	463038.21	2210618.46
277	463032.79	2210593.60
278	463027.78	2210576.51
279	463022.82	2210557.69
280	463016.95	2210531.75
281	463014.53	2210521.76
282	463039.64	2210483.96
283	463054.61	2210462.10
284	463070.54	2210431.10
285	463094.90	2210398.38
286	463109.66	2210397.08
287	463006.50	2210545.82
288	463019.94	2210601.57
289	463029.16	2210639.78
290	463031.43	2210644.78
291	463037.97	2210676.81
292	463039.13	2210682.13
293	463015.03	2210716.07
294	462988.10	2210526.90
295	462984.79	2210529.11
296	462983.23	2210532.77
297	462972.18	2210543.61
298	462967.49	2210545.10
299	462953.24	2210563.36
300	462952.37	2210562.74
301	462949.24	2210566.74
302	462948.71	2210570.67
303	462945.58	2210576.21
304	462931.37	2210594.34
305	462923.53	2210602.66
306	462912.06	2210618.63
307	462898.62	2210633.60
308	462885.56	2210652.86
309	462866.43	2210678.30
310	462852.92	2210698.41

№ точки	Координаты точки (Система координат, используемая для ведения Единого государственного реестра недвижимости)	
	X	Y
1	2	3
311	462798.69	2210766.26
312	462760.03	2210815.15
313	462735.29	2210840.85
314	462664.18	2210925.07
315	462660.08	2210927.04
316	462744.29	2211047.00
317	462733.75	2211036.20
318	462713.68	2211015.55
319	462686.19	2210989.94
320	462676.69	2210980.19
321	462666.04	2210969.19
322	462654.35	2210957.05
323	462660.67	2210949.89
324	462672.77	2210936.17
325	462685.06	2210922.28
326	462705.00	2210898.70
327	462708.97	2210894.16
328	462727.39	2210871.67
329	462734.41	2210862.21
330	462740.56	2210855.09
331	462748.44	2210845.66
332	462762.44	2210827.25
333	462775.38	2210811.44
334	462793.19	2210791.63
335	462813.95	2210766.30
336	462837.45	2210737.92
337	462852.02	2210719.97
338	462858.83	2210710.02
339	462871.85	2210691.49
340	462881.56	2210678.69
341	462892.21	2210664.46
342	462908.69	2210643.42
343	462925.49	2210621.08
344	462953.19	2210585.95
345	462965.22	2210601.54
346	462648.80	2210964.88
347	462652.36	2210968.35

№ точки	Координаты точки (Система координат, используемая для ведения Единого государственного реестра недвижимости)	
	X	Y
1	2	3
348	462659.39	2210975.33
349	462701.56	2211019.38
350	462736.16	2211055.35
351	462081.50	2211679.39
352	462033.77	2211631.66
353	462015.49	2211649.56
354	462009.94	2211643.61
355	462008.43	2211641.98
356	462278.45	2211346.66
357	462379.89	2211236.01
358	462410.38	2211198.47
359	462430.78	2211172.06
360	462467.21	2211132.07
361	462499.51	2211094.42
362	462539.31	2211049.52
363	462567.96	2211020.67
364	462587.86	2211000.97
365	462588.30	2210996.41

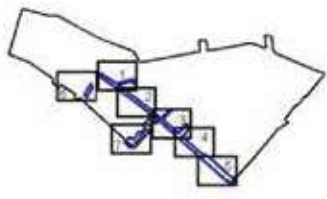
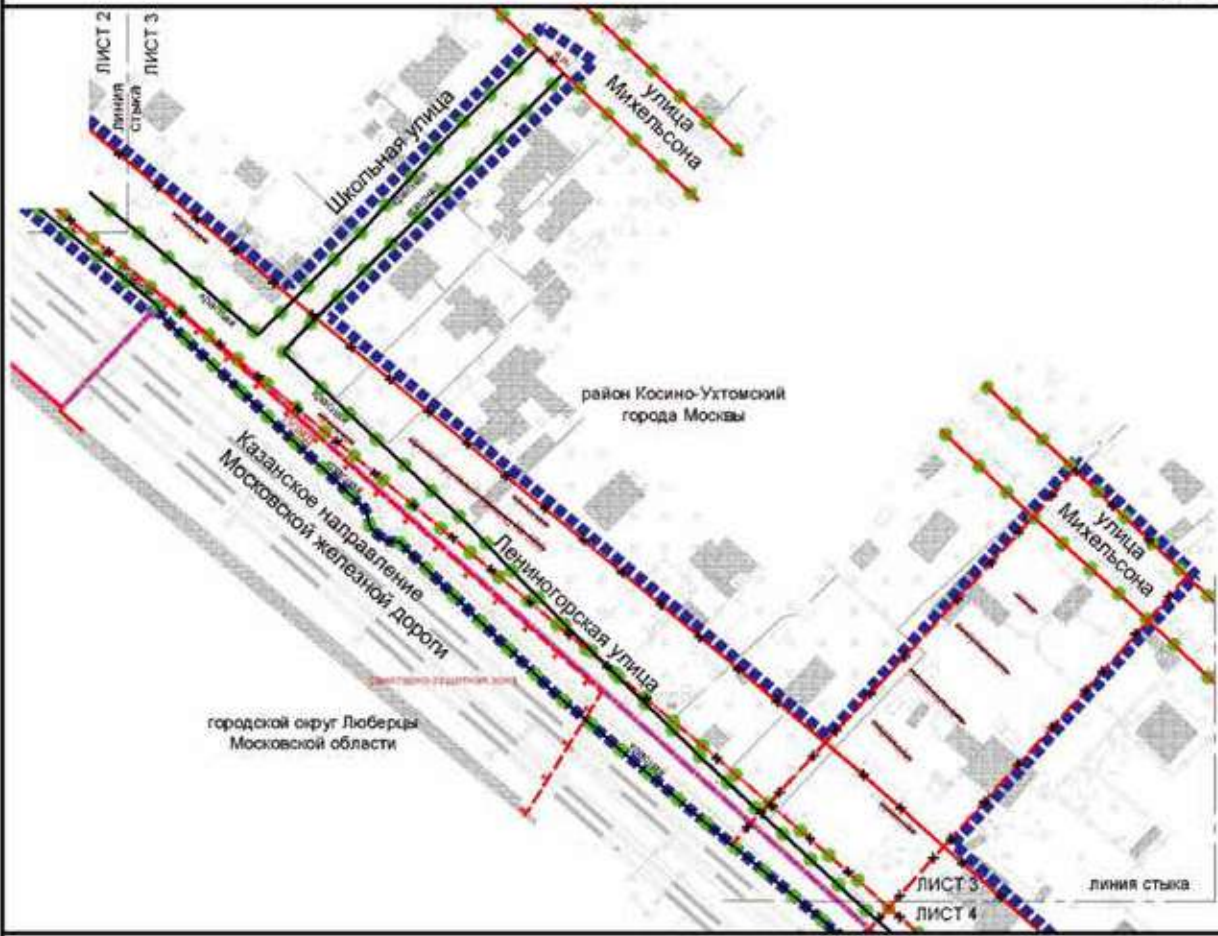
№ точки	Координаты точки (Система координат, используемая для ведения Единого государственного реестра недвижимости)	
	X	Y
1	2	3
366	462592.64	2210991.83
367	462598.37	2210990.56
368	462083.37	2211578.08
369	462147.99	2211508.13
370	462146.63	2211506.74
371	462176.53	2211473.67
372	462200.11	2211445.86
373	462232.06	2211410.97
374	462260.16	2211379.81
375	462346.43	2211286.00
376	462452.05	2211166.04
377	462466.22	2211150.27
378	462472.01	2211143.95
379	462511.06	2211103.01
380	462517.72	2211096.11
381	462550.03	2211063.88
382	462571.45	2211043.02
383	462592.92	2211023.09



УСЛОВНЫЕ ОБОЗНАЧЕНИЯ

ГРАНИЦЫ	внесены изменения в проект планировки территории		
	функционирование и планировка элементов планировочной структуры		
ПРАВИЛА ГРАДОСТРОИТЕЛЬНОГО РЕГУЛИРОВАНИЯ			
СУЩЕСТВУЮЩИЕ		ЗАСТРОЙКА	
	границы функциональных зон метрополитена		существующая
	границы санитарно-защитных зон		
	границы полос отвода железных дорог		
ОТМЕНЯЕМЫЕ	границы земель улично-дорожной сети		
УСТАНАВЛИВАЕМЫЕ	границы земель улично-дорожной сети		
	фрагмент		

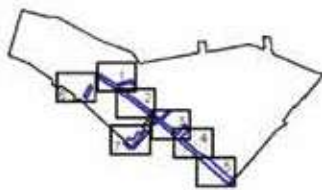
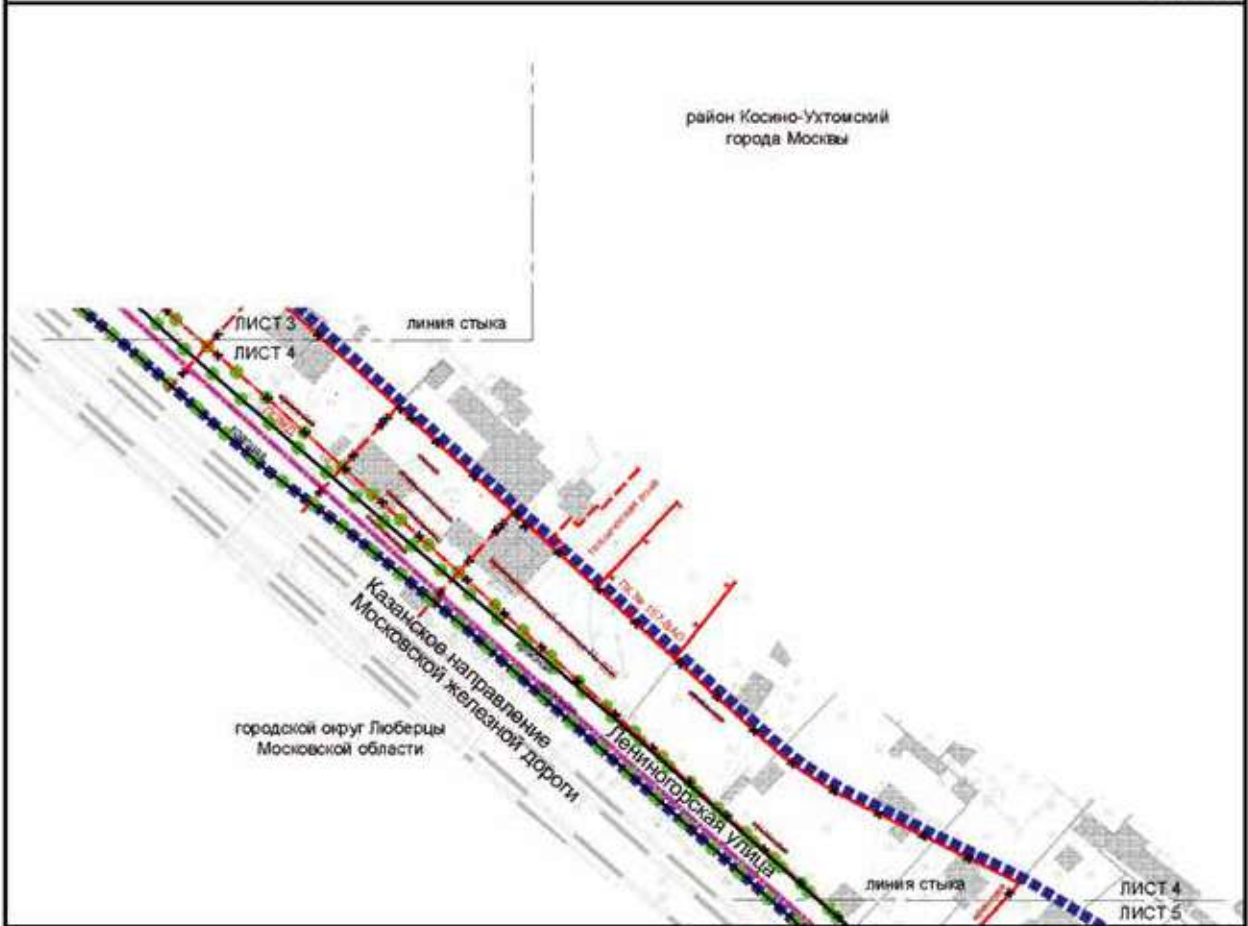
Масштаб 1:2000
 район Косино-Ухтомский города Москвы
 городской округ Люберцы Московской области
 Лист 3 из 7



- УСЛОВНЫЕ ОБОЗНАЧЕНИЯ**
- ГРАНИЦА**
- граница территории города Москвы
 - граница района города Москвы
 - существующие и планируемые элементы планировочной структуры
- ЛИНИИ ПЛАНИРОВОЧНО-РЕГУЛИРУЮЩЕГО ХАРАКТЕРА**
- СУЩЕСТВУЮЩИЕ**
- красная линия улично-дорожной сети
 - границы зон выделенных пешеходных переходов
 - границы санитарно-защитных зон
 - границы полос отвода железных дорог
- ОТМЕНЯЕМЫЕ**
- красная линия улично-дорожной сети
 - границы зон выделенных пешеходных переходов
- УСТАНОВЛИВАЕМЫЕ**
- красная линия улично-дорожной сети
- ЗАСТРОЙКА**
- существующая

Вся территория в границах полосы отвода подпадает

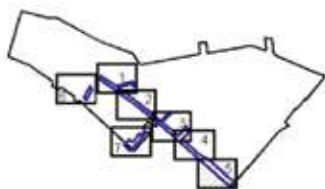
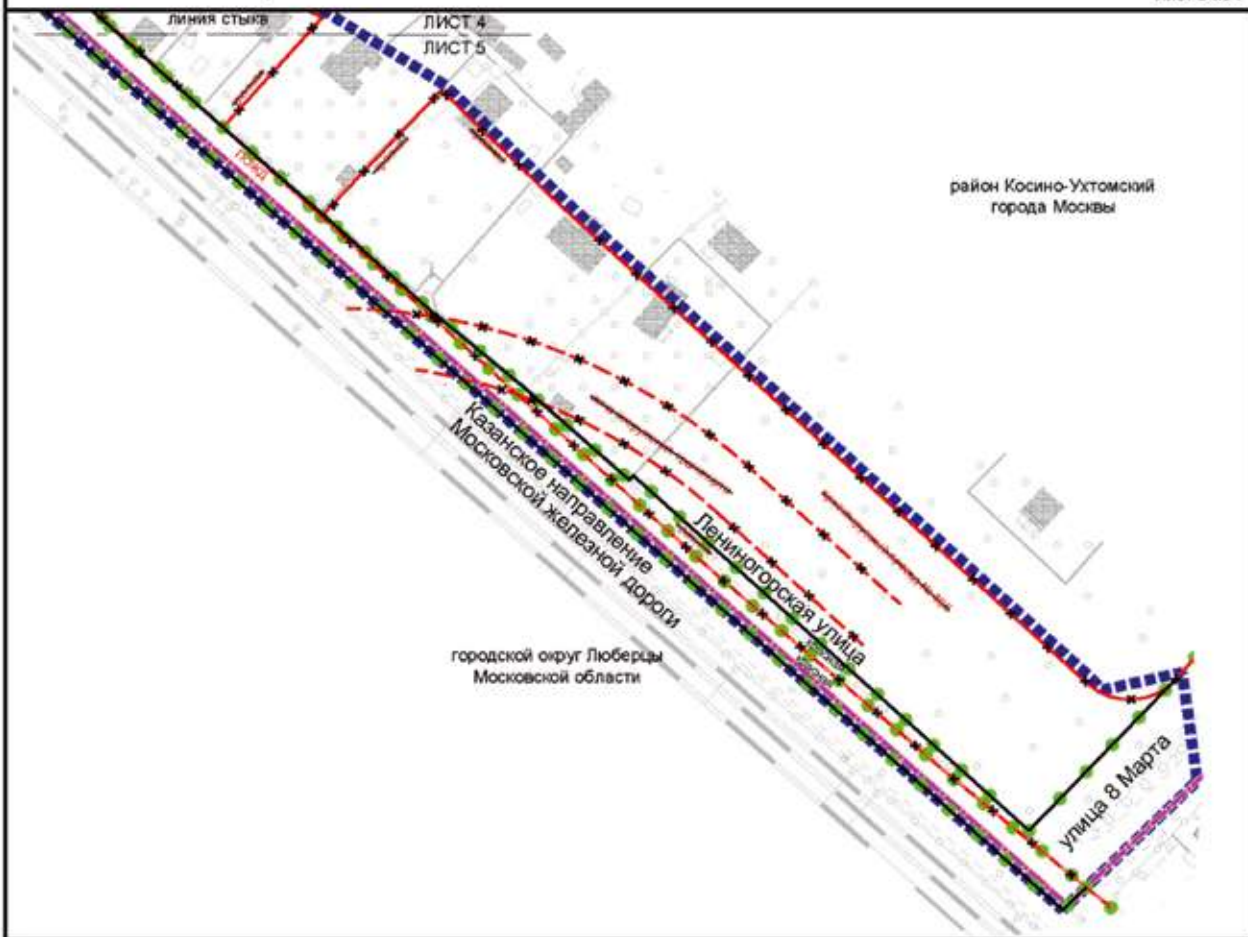
Масштаб 1:2000
 район Косино-Ухтомский города Москвы
 городской округ Люберцы Московской области
 Лист 4 из 7



- УСЛОВНЫЕ ОБОЗНАЧЕНИЯ**
- ГРАНЦЫ**
- граница изменений в проект планировки территории
 - граница города Москвы
 - граница района города Москвы
 - существующие и планируемые элементы планировочной структуры
- ГРАНИЦЫ ЗАСТРОЙКАМИ О РЕГУЛИРОВАНИИ**
- СУЩЕСТВУЮЩИЕ**
- границы зон инженерных сетей (подземных и наземных)
 - границы зон инженерных коммуникаций и сооружений
 - ПЛОЩАДЬ
 - ПУ
- ОТМЕНЯЕМЫЕ**
- границы зон инженерных сетей
 - границы зон инженерных коммуникаций и сооружений
- УСТАНОВЛЕННЫЕ**
- границы зон инженерных сетей
- ЗАСТРОЙКА**
- существующая

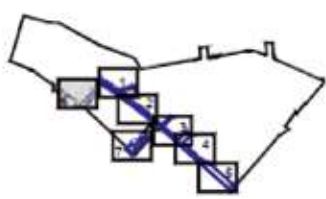
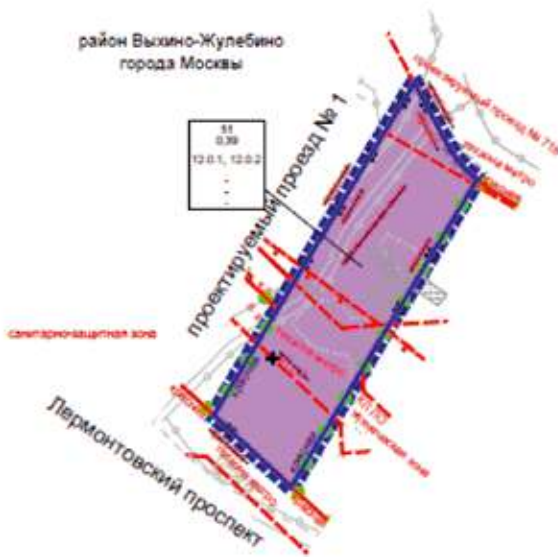
Вся территория в границах плана воздушной подзоны

Масштаб 1:2000
 район Косино-Ухтомский города Москвы
 городской округ Люберцы Московской области
 Лист 5 из 7



- УСЛОВНЫЕ ОБОЗНАЧЕНИЯ**
- ГРАНИЦЫ:**
- внесены изменения в проект планировки территории
 - города Москвы
 - районов города Москвы
 - существующие и планируемые элементы планировочной структуры
- ЛИНИИ ГРАДОСТРОИТЕЛЬНОГО РЕГУЛИРОВАНИЯ:**
- СУЩЕСТВУЮЩИЕ**
- красная линия улично-дорожной сети
 - границы зон транспортных сооружений
 - границы полос отвода железных дорог
- ОТМЕНЯЕМЫЕ**
- красные линии улично-дорожной сети
 - границы зон транспортных сооружений
- УСТАНАВЛИВАЕМЫЕ**
- красные линии улично-дорожной сети
- ЗАСТРОЙКА:**
- существующая

Вся территория в границах полосы воздушной подзоны

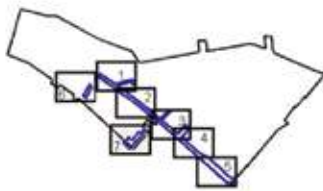
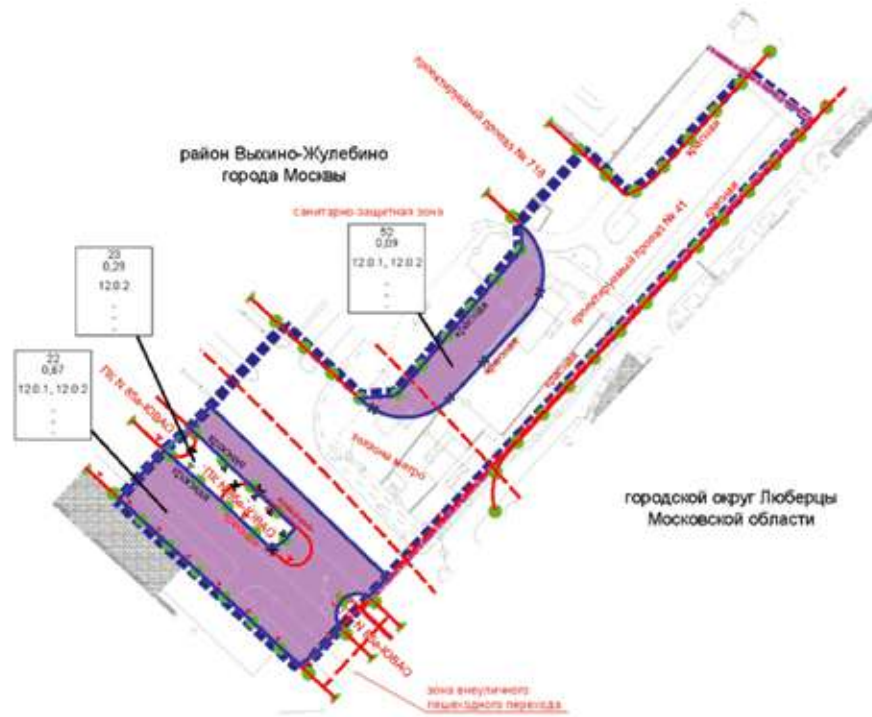


ГРАНЦЫ		УСЛОВНЫЕ ОБОЗНАЧЕНИЯ
	внешний наметчик в проект планировки территории	
	существующих и планируемых элементов планировочной структуры	
	участок территории	
	зона планируемого размещения объектов капитального строительства	
ЛИНИИ ГРАДОСТРОИТЕЛЬНОГО РЕГУЛИРОВАНИЯ:		
СУЩЕСТВУЮЩИЕ:		
	красные линии улично-дорожной сети	
	красные линии линейных объектов	
	санитарно-защитная зона	границы санитарно-защитных зон
	технологическая зона	границы технологической зоны метрополитена
	технологическая зона	границы технологической зоны инженерной коммуникаций и сооружений
ОТМЕНЯЕМЫЕ:		
	красные линии улично-дорожной сети	
	красные линии линейных объектов	
	границы технологической зоны инженерной коммуникаций и сооружений	

УСТАНОВЛИВАЕМЫЕ:	
	красные линии улично-дорожной сети
	границы технологической зоны инженерной коммуникаций и сооружений
	красные линии, закладываемые линейными объектами
ЗОНЫ ПЛАНИРУЕМОГО РАЗМЕЩЕНИЯ:	
	зона планируемого размещения линейных объектов транспортной инфраструктуры
	номер участка территории
	площадь участка территории, га
	код вида разрешенного использования земельного участка и объектов капитального строительства
	плотность застройки участка (кв.м/га)
	высота зданий, строений и сооружений (м)
	максимальный процент застройки (%)
ЗАСТРОЙКА:	
	существующая

Вся территория в границах полосы воздушных подходов

Масштаб 1:2000
 район Выхино-Жулебино города Москвы
 городской округ Люберцы Московской области
 Лист 7 из 7



УСЛОВНЫЕ ОБОЗНАЧЕНИЯ

ГРАНИЦЫ:

- внесены изменения в проект планировки территории города Москвы
- района города Москвы
- существующих и планируемых элементов планировочной структуры
- участков территории
- зон планируемого размещения объектов капитального строительства

ЛИНИИ ГРАДОСТРОИТЕЛЬНОГО РЕГУЛИРОВАНИЯ

СУЩЕСТВУЮЩИЕ

- красная линия улицы-дорожной сети
- границы объектов природного комплекса города Москвы
- санитарно-защитная зона
- границы санитарно-защитных зон
- тепловая линия метро
- границы технических зон метрополитена
- зона вынужденного пешеходного перехода
- границы зон вынужденного пешеходного перехода

ОТМЕНЯЕМЫЕ

- красные линии улицы-дорожной сети
- границы объектов природного комплекса города Москвы

УСТАНОВЛИВАЕМЫЕ

- красная линия улицы-дорожной сети
- границы объектов природного комплекса города Москвы

ЗОНЫ ПЛАНИРУЕМОГО РАЗМЕЩЕНИЯ

- зоны планируемого размещения линейных объектов транспортной инфраструктуры
- 62 номер участка территории
- 0,09 площадь участка территории, га
- 12.0.1, 12.0.2 код вида разрешенного использования земельного участка и объектов капитального строительства
- плотность застройки участка (тыс кв м/га)
- высота зданий, строений и сооружений (м)
- максимальный процент застройки (%)

ЗАСТРОЙКА

- существующая

Вся территория в границах полосы воздушных подтонов

Приложение 4

к постановлению Правительства Москвы
от 7 августа 2024 г. № 1797-ПП

Внесение изменения в приложение 1 к постановлению Правительства Москвы
от 22 марта 2023 г. № 461-ПП

2.2(1). Таблица «Характеристика земельных участков территории»
к чертежу «План межевания территории» раздела 2.4(1)

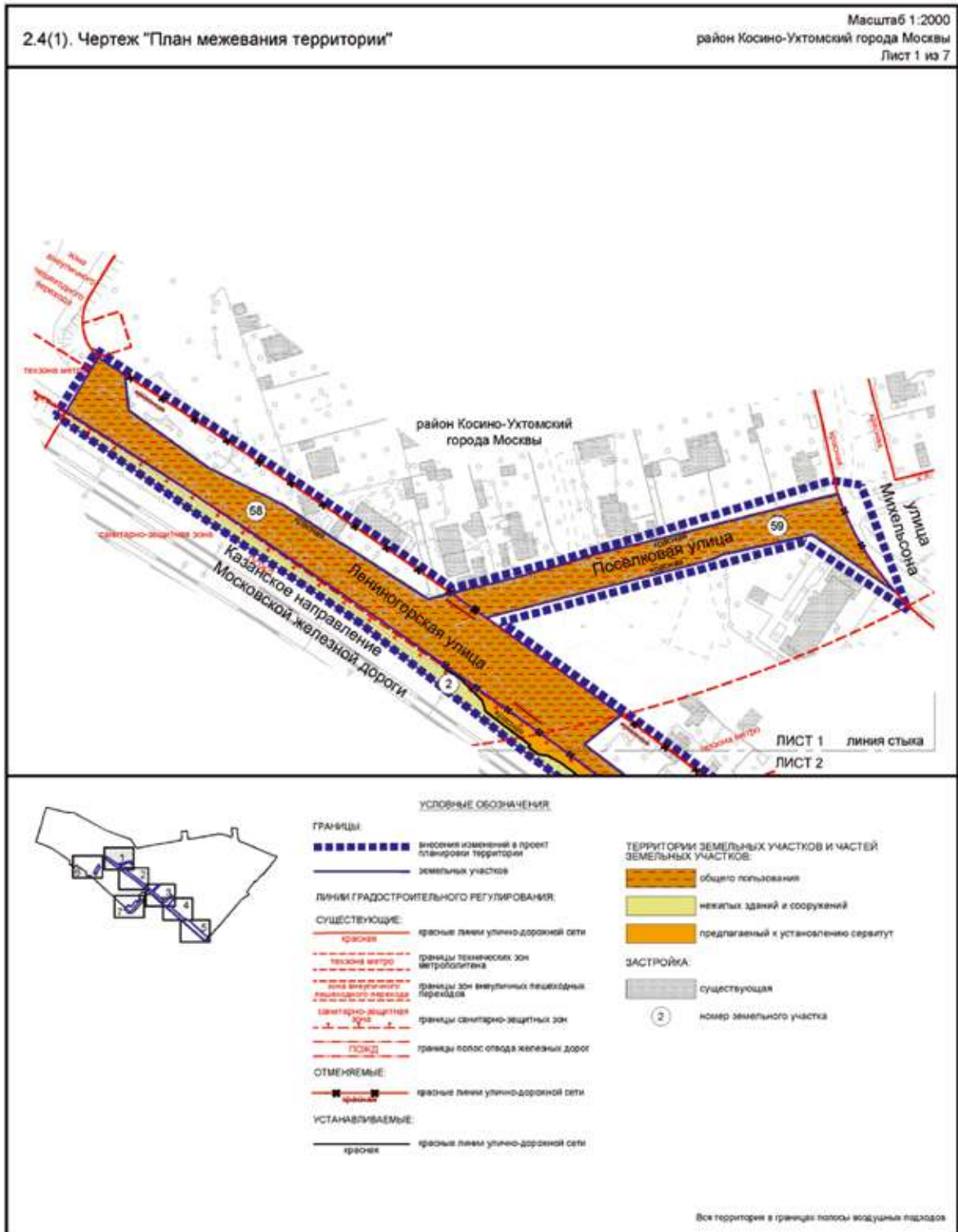
Назначение территории	№ участка на чертеже	Коды видов разрешенного использования земельных участков и объектов капитального строительства ⁴	Площадь земельного участка, га	Способы образования земельного участка	Вид ограничения на земельном участке, площадь, га	Примечание
1	2	3	4	5	6	7
Территории участков нежилых зданий и сооружений	2	7.1.1, 7.1.2, 7.2	9,0694	-	Полоса воздушных подходов на аэродромах – 9,0694; приаэродромная территория – 4,8173; территория в границах УДС – 0,2108; зона внеуличного пешеходного перехода – 0,4475; охранная зона трубопроводов – 0,2418; охранная зона объектов электроэнергетики – 0,7237; озелененная территория общего пользования – 0,2595; санитарно-защитная зона – 7,7083; полоса отвода железных дорог – 9,0694; предлагаемый к установлению сервитут – 0,3202	-
	23	12.0.2	0,2902	-	Полоса воздушных подходов – 0,2902; озелененная территория специального пользования – 0,2902; санитарно-защитная зона – 0,2902; приаэродромная территория – 0,1981	-
	57	7.1.1, 7.1.2, 7.2	0,0048	-	Полоса воздушных подходов на аэродромах – 0,0048; приаэродромная территория – 0,0048; предлагаемый к установлению сервитут – 0,0048	-
Территории общего пользования	22	12.0.1, 12.0.2	0,6722	-	Полоса воздушных подходов – 0,6722; санитарно-защитная зона – 0,6073; приаэродромная территория – 0,6722; территория в границах УДС – 0,6722	-
	51	7.2, 12.0.1, 12.0.2	0,9435	-	Полоса воздушных подходов на аэродромах – 0,9435; приаэродромная территория – 0,9435; территория в границах УДС – 0,9435; техническая зона метрополитена – 0,0775	-

Назначение территории	№ участка на чертеже	Коды видов разрешенного использования земельных участков и объектов капитального строительства ⁴	Площадь земельного участка, га	Способы образования земельного участка	Вид ограничения на земельном участке, площадь, га	Примечание
1	2	3	4	5	6	7
Территории общего пользования	52	12.0.1, 12.0.2	0,2427	-	Полоса воздушных подходов на аэродромах – 0,2427; приаэродромная территория – 0,2427; территория в границах УДС – 0,2427	-
	53	12.0.1, 12.0.2	0,1163	-	Полоса воздушных подходов на аэродромах – 0,1163; приаэродромная территория – 0,1163; территория в границах УДС – 0,1163	-
	54	12.0.1, 12.0.2	0,1302	-	Полоса воздушных подходов на аэродромах – 0,1302; приаэродромная территория – 0,1302; территория в границах УДС – 0,1302	-
	55	12.0.1, 12.0.2	0,7156	-	Полоса воздушных подходов на аэродромах – 0,7156; приаэродромная территория – 0,7156; полоса отвода железных дорог – 0,6265; территория в границах УДС – 0,7156	-
	56	12.0.1, 12.0.2	0,4595	-	Полоса воздушных подходов на аэродромах – 0,4595; приаэродромная территория – 0,4595; санитарно-защитная зона – 0,1441; полоса отвода железных дорог – 0,4594; территория в границах УДС – 0,4595; зона сооружений транспорта – 0,0087	-
	58	12.0.1, 12.0.2	0,3889	-	Полоса воздушных подходов на аэродромах – 0,3889; приаэродромная территория – 0,3889; санитарно-защитная зона – 0,1967; территория в границах УДС – 0,3889; техническая зона метрополитена – 0,1694	-
	59	12.0.1, 12.0.2	0,0939	-	Полоса воздушных подходов на аэродромах – 0,0939; приаэродромная территория – 0,0939; территория в границах УДС – 0,0939; техническая зона метрополитена – 0,0145	-

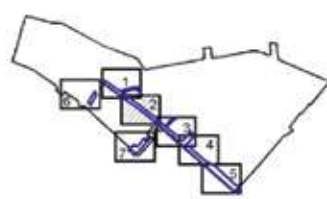
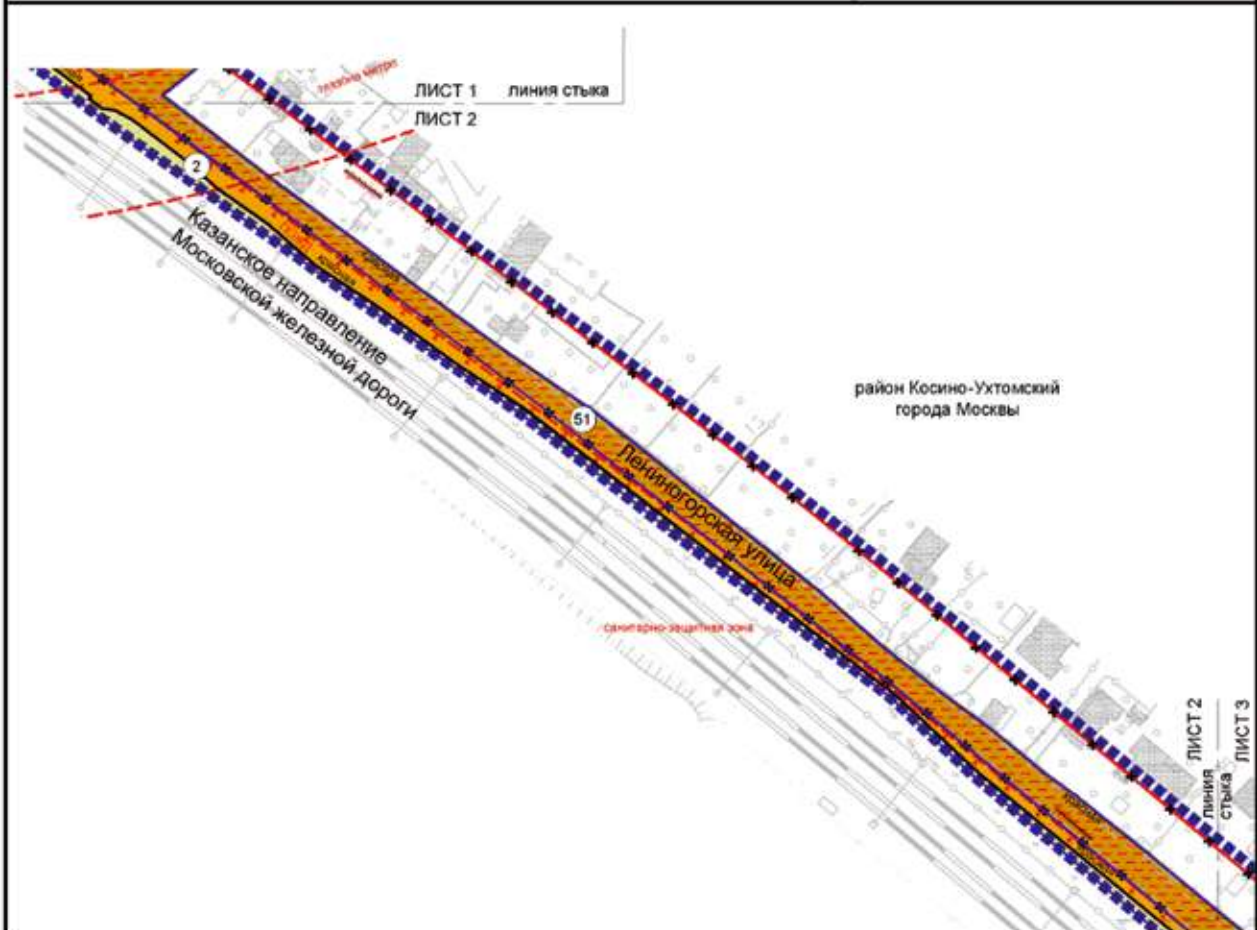
⁴ – Описание видов разрешенного использования земельных участков в соответствии с приказом Федеральной службы государственной регистрации, кадастра и картографии от 10 ноября 2020 г. № П/0412 «Об утверждении классификатора видов разрешенного использования земельных участков».

Приложение 5
к постановлению Правительства Москвы
от 7 августа 2024 г. № 1797-ПП

Внесение изменения в приложение 1 к постановлению Правительства Москвы
от 22 марта 2023 г. № 461-ПП



Масштаб 1:2000
район Косино-Ухтомский города Москвы
Лист 2 из 7



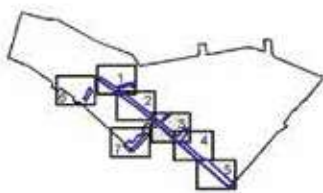
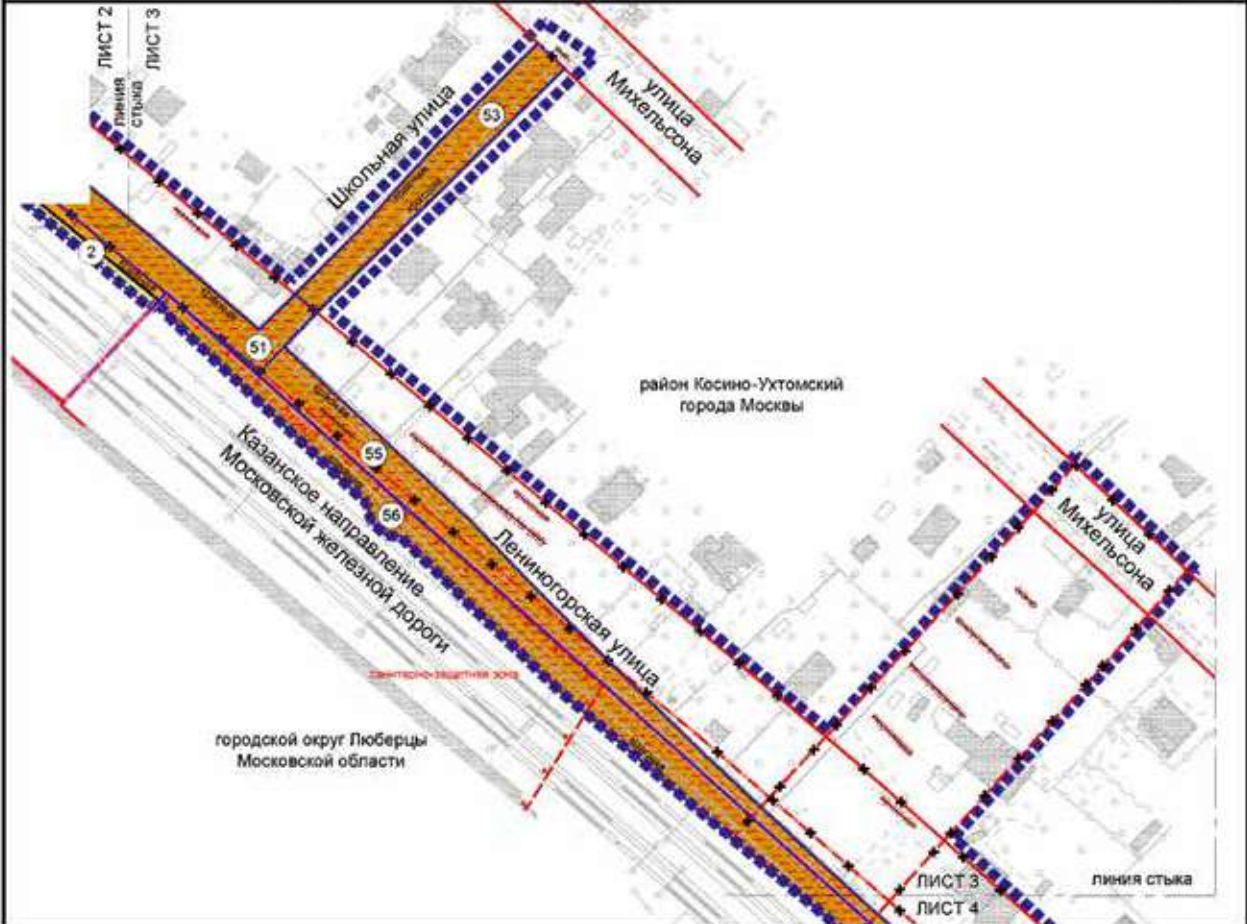
УСЛОВНЫЕ ОБОЗНАЧЕНИЯ

- ГРАНИЦЫ:**
- ■ ■ ■ ■ внесены изменений в проект планировки территории
 - земельный участок
- ЛИНИИ ГРАДОСТРОИТЕЛЬНОГО РЕГУЛИРОВАНИЯ:**
- СУЩЕСТВУЮЩИЕ:**
- - - линия метро — границы тепловых зон метрополитена
 - - - санитарно-защитная зона — границы санитарно-защитных зон
 - - - ПОНД — границы полос отвода железных дорог
- ОТМЕНЯЕМЫЕ:**
- красные линии улично-дорожной сети
- УСТАНОВЛИВАЕМЫЕ:**
- красные линии улично-дорожной сети

- ТЕРРИТОРИИ ЗЕМЕЛЬНЫХ УЧАСТКОВ И ЧАСТЕЙ ЗЕМЕЛЬНЫХ УЧАСТКОВ:**
- общего пользования
 - нежилых зданий и сооружений
 - предлагаемый к установлению сервитут
- ЗАСТРОЙКА:**
- существующая
- 51 номер земельного участка

Вся территория в границах полосы воздушных подходов

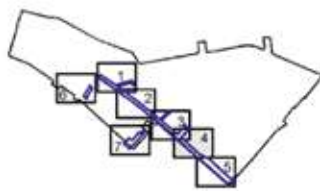
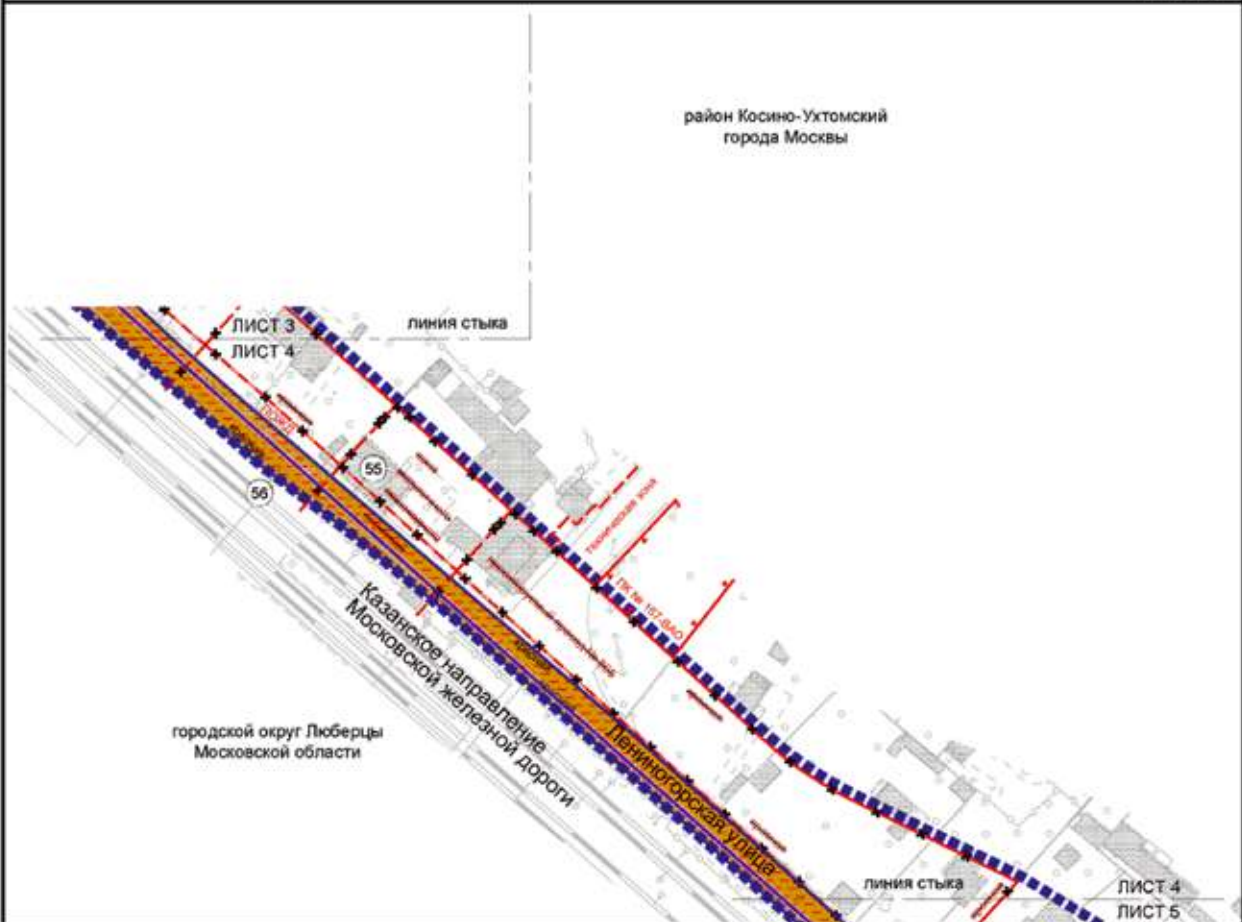
Масштаб 1:2000
 район Косино-Ухтомский города Москвы
 городской округ Люберцы Московской области
 Лист 3 из 7



- ГРАНИЦЫ**
- внесена измененная в проект планировки территории
 - города Москвы
 - районов города Москвы
 - земельных участков
- ЛИНИИ ГРАДОСТРОИТЕЛЬНОГО РЕГУЛИРОВАНИЯ**
- СУЩЕСТВУЮЩИЕ:**
- красные линии улично-дорожной сети
 - границы зон внеуличных пешеходных переходов
 - границы санитарно-защитных зон
 - границы полос отвода железных дорог
- ОТМЕНЯЕМЫЕ:**
- красные линии улично-дорожной сети
 - границы зон внеуличных пешеходных переходов
- УСТАНОВЛИВАЕМЫЕ:**
- красные линии улично-дорожной сети
- УСЛОВНЫЕ ОБОЗНАЧЕНИЯ:**
- санитарно-защитная зона
- ТЕРРИТОРИИ ЗЕМЕЛЬНЫХ УЧАСТКОВ И ЧАСТЕЙ ЗЕМЕЛЬНЫХ УЧАСТКОВ:**
- общего пользования
 - нежилых зданий и сооружений
 - предлагаемый к установлению сервитут
- ЗАСТРОЙКА:**
- существующая
- 51 — номер земельного участка

Все территории в границах плана воздушных подходов

Масштаб 1:2000
 район Косино-Ухтомский города Москвы
 городской округ Люберцы Московской области
 Лист 4 из 7



- УСЛОВНЫЕ ОБОЗНАЧЕНИЯ**
- ГРАНИЦЫ:**
- инвентаризированной в проект территории
 - города Москвы
 - районов города Москвы
 - земельных участков
- ЛИНИИ ГРАДОСТРОИТЕЛЬНОГО РЕГУЛИРОВАНИЯ:**
- СУЩЕСТВУЮЩИЕ:**
- зона внешнего пешеходного перехода
 - зона внешнего пешеходного перехода
 - транзитная зона
 - полоса
 - ПК
- ОТМЕНЯЕМЫЕ:**
- красные линии улично-дорожной сети
 - зона внешнего пешеходного перехода
 - переходная зона
- УСТАНАВЛИВАЕМЫЕ:**
- красные линии улично-дорожной сети
 - красная линия

ТЕРРИТОРИИ ЗЕМЕЛЬНЫХ УЧАСТКОВ И ЧАСТЕЙ ЗЕМЕЛЬНЫХ УЧАСТКОВ:

общего пользования

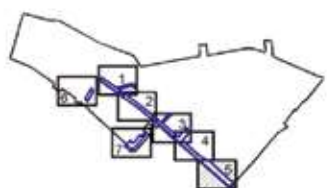
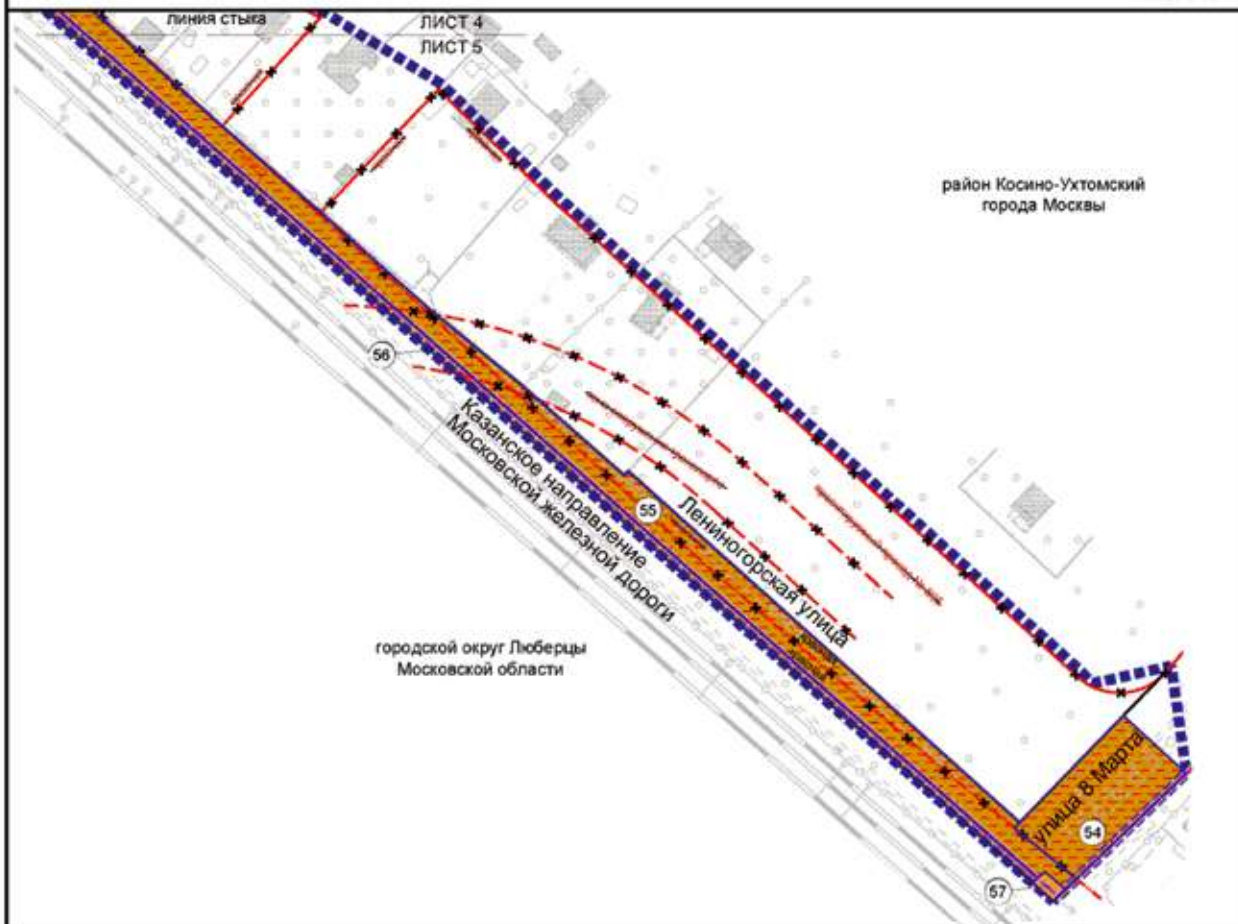
ЗАСТРОЙКА:

существующая

56 номер земельного участка

Вся территория в границах полосы воздушных подходов

Масштаб 1:2000
 район Косино-Ухтомский города Москвы
 городской округ Люберцы Московской области
 Лист 5 из 7



УСЛОВНЫЕ ОБОЗНАЧЕНИЯ

ГРАНИЦЫ:

- внесены изменения в проект планировки территории
- граница города Москвы
- граница района города Москвы
- граница земельных участков

ЛИНИИ ГРАДОСТРОИТЕЛЬНОГО РЕГУЛИРОВАНИЯ

СУЩЕСТВУЮЩИЕ:

- красная линия улично-дорожной сети
- границы зон транспортных сооружений
- границы полос отвода железных дорог

ОТМЕНЯЕМЫЕ:

- красная линия улично-дорожной сети
- границы зон транспортных сооружений

УСТАНАВЛИВАЕМЫЕ:

- красная линия улично-дорожной сети

ТЕРРИТОРИИ ЗЕМЕЛЬНЫХ УЧАСТКОВ И ЧАСТЕЙ ЗЕМЕЛЬНЫХ УЧАСТКОВ

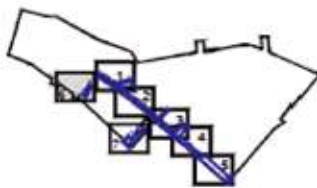
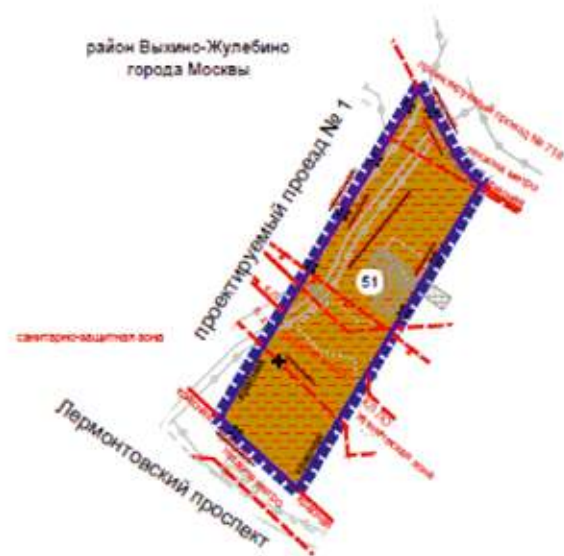
- общего пользования
- предлагаемый к установлению сервитут

ЗАСТРОЙКА:

- существующая
- номер земельного участка

Вся территория в границах полосы воздушных подходов

Масштаб 1:2000
район Выхино-Жулебино города Москвы
Лист 6 из 7



УСЛОВНЫЕ ОБОЗНАЧЕНИЯ

ГРАНИЦЫ:

— граница земельного в проект планировки территории земельного участка
— граница градостроительного регулирования

СУЩЕСТВУЮЩИЕ:

- фасадная линия — фасадные линии улично-дорожной сети
- линия ЛПО — фасадные линии линейных объектов
- санитарно-защитная зона — границы санитарно-защитной зоны
- граница территории — границы территории зон метрополитена
- граница территории — границы территории зон инженерных коммуникаций и сооружений

ОТМЕНЯЕМЫЕ:

- фасадная линия — фасадные линии улично-дорожной сети
- линия ЛПО — фасадные линии линейных объектов
- граница территории — границы территории зон инженерных коммуникаций и сооружений

УСТАНАВЛИВАЕМЫЕ:

- фасадная линия — фасадные линии улично-дорожной сети
- граница территории — границы территории зон инженерных коммуникаций и сооружений
- линия ЛПО — фасадные линии, занятые линейными объектами

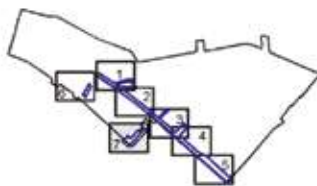
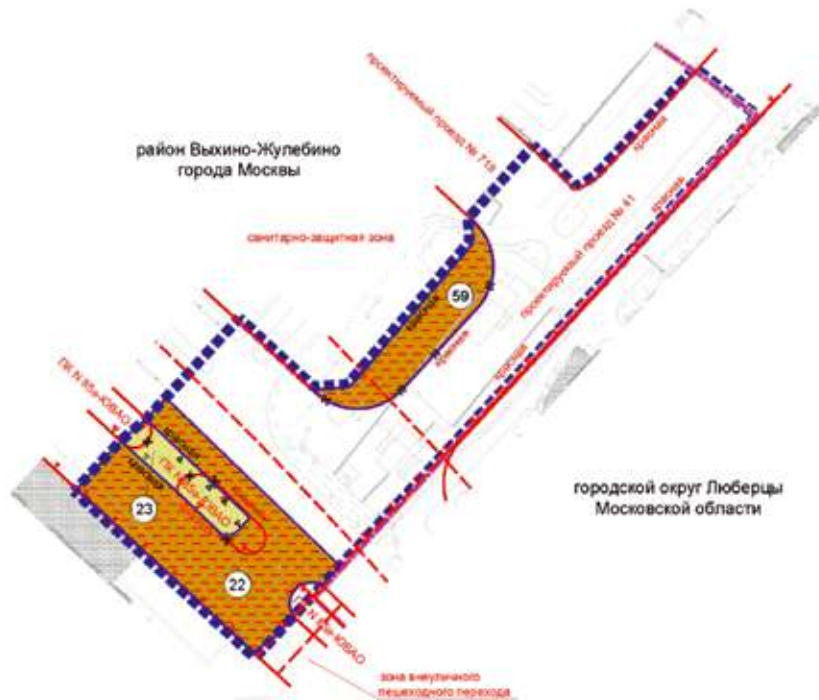
ТЕРРИТОРИИ ЗЕМЕЛЬНЫХ УЧАСТКОВ И ЧАСТЕЙ ЗЕМЕЛЬНЫХ УЧАСТКОВ:

— общего пользования

ЗАСТРОЙКА:

- существующая
- номер земельного участка

Во всех территориях в границах полосы воздушных подходов



УСЛОВНЫЕ ОБОЗНАЧЕНИЯ:

ГРАНИЦЫ:

- внесение изменений в проект планировки территории
- границ города Москвы
- районов города Москвы
- земельных участков

Линии градостроительного регулирования:

СУЩЕСТВУЮЩИЕ:

- красная — красные линии улично-дорожной сети
- ПК — границы объектов природного комплекса города Москвы
- санитарно-защитная зона — границы санитарно-защитных зон
- зона метро — границы технических зон метрополитена
- зона выделенного пешеходного перехода — границы зон выделенных пешеходных переходов

ОТМЕНЯЕМЫЕ:

- красная — красные линии улично-дорожной сети
- ПК — границы объектов природного комплекса города Москвы

УСТАНАВЛИВАЕМЫЕ:

- красная — красные линии улично-дорожной сети
- ПК — границы объектов природного комплекса города Москвы

ТЕРРИТОРИИ ЗЕМЕЛЬНЫХ УЧАСТКОВ И ЧАСТЕЙ ЗЕМЕЛЬНЫХ УЧАСТКОВ:

- общего пользования
- нежилых зданий и сооружений

ЗАСТРОЙКА:

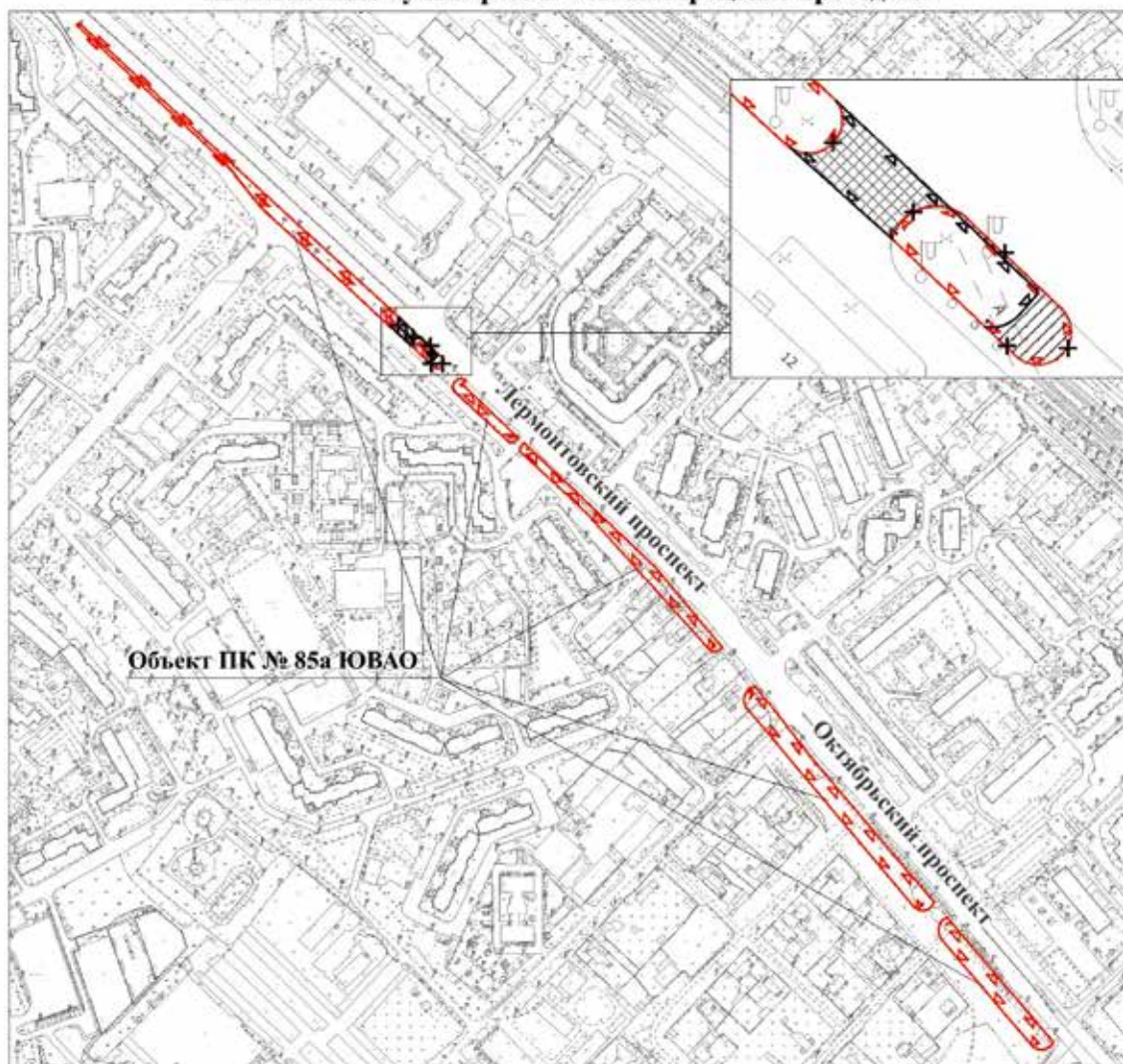
- существующая

номер земельного участка






Вся территория в границах полосы воздушных подходов

Приложение 6
к постановлению Правительства Москвы
от 7 августа 2024 г. № 1797-ПП

**Схема границ объекта природного комплекса № 85а
Юго-Восточного административного округа города Москвы
«Озелененная территория вдоль Лермонтовского проспекта между
Хвальныйским бульваром и 4-м Люберецким проездом»**



УСЛОВНЫЕ ОБОЗНАЧЕНИЯ

-  существующие границы объектов природного комплекса города Москвы
-  отменяемые границы объектов природного комплекса города Москвы
-  устанавливаемые границы объектов природного комплекса города Москвы
-  участок территории, исключаемый из состава объекта природного комплекса № 85а Юго-Восточного административного округа города Москвы «Озелененная территория вдоль Лермонтовского проспекта между Хвальныйским бульваром и 4-м Люберецким проездом», площадью 0,01 га
-  участок территории, включаемый в состав объекта природного комплекса № 85а Юго-Восточного административного округа города Москвы «Озелененная территория вдоль Лермонтовского проспекта между Хвальныйским бульваром и 4-м Люберецким проездом», площадью 0,02 га

Приложение 7
к постановлению Правительства Москвы
от 7 августа 2024 г. № 1797-ПП

Внесение изменения в приложение 1 к постановлению Правительства Москвы от 19 января 1999 г. № 38

ПЕРЕЧЕНЬ ТЕРРИТОРИЙ ПРИРОДНОГО КОМПЛЕКСА Г. МОСКВЫ
(кроме особо охраняемых природных территорий и объектов Природного комплекса Центрального административного округа)

№ объекта	Наименование объекта Природного комплекса	Режим регулирования градостроительной деятельности	Площадь**, га
1	2	3	4
ЮГО-ВОСТОЧНЫЙ АО			
85a	Озелененная территория вдоль Лермонтовского проспекта между Хвалынским бульваром и 4-м Люберецким проездом	Озелененная территория специального назначения	1,16

О внесении изменений в постановление Правительства Москвы от 28 марта 2017 г. № 120-ПП

Постановление Правительства Москвы от 7 августа 2024 года № 1798-ПП

В соответствии с Градостроительным кодексом Российской Федерации, Законом города Москвы от 25 июня 2008 г. № 28 «Градостроительный кодекс города Москвы», постановлениями Правительства Москвы от 7 апреля 2009 г. № 270-ПП «О создании Городской комиссии по вопросам градостроительства, землепользования и застройки при Правительстве Москвы и об утверждении положений о Городской и окружной комиссиях по вопросам градостроительства, землепользования и застройки при Правительстве Москвы», от 22 марта 2022 г. № 438-ПП «О реализации положений пункта 2 статьи 7 Федерального закона от 14 марта 2022 г. № 58-ФЗ «О внесении изменений в отдельные законодательные акты Российской Федерации» **Правительство Москвы постановляет:**

1. Внести изменения в постановление Правительства Москвы от 28 марта 2017 г. № 120-ПП «Об утверждении правил землепользования и застройки города Москвы»:

1.1. Карту градостроительного зонирования «Границы территориальных зон и виды разрешенного использования земельных участков и объектов капитального строительства. Северо-Западный административный округ города Москвы» раздела 1 книги 10 территориальной части правил землепользования и застройки приложения к постановлению дополнить изображением территориальной зоны согласно приложению 1 к настоящему постановлению.

1.2. Карту градостроительного зонирования «Границы территориальных зон, подзон территориальных зон и предельные параметры разрешенного строительства, реконструкции объектов капитального строительства. Северо-Западный административный округ города Москвы» раздела 1 книги 10 территориальной части правил землепользования и застройки приложения к постановлению дополнить изображением территориальной зоны согласно приложению 2 к настоящему постановлению.

1.3. Раздел 2 книги 10 территориальной части правил землепользования и застройки приложения к постановлению дополнить подразделом в редакции согласно приложению 3 к настоящему постановлению.

2. Контроль за выполнением настоящего постановления возложить на заместителя Мэра Москвы в Правительстве Москвы по вопросам градостроительной политики и строительства Ефимова В.В.

Мэр Москвы **С.С.Собянин**

Приложение 1
к постановлению Правительства Москвы
от 7 августа 2024 г. № 1798-ПП

**Внесение изменения в приложение к постановлению Правительства Москвы
от 28 марта 2017 г. № 120-ПП**

Книга 10
Карта градостроительного зонирования
Границы территориальных зон и виды разрешенного использования
земельных участков и объектов капитального строительства
Северо-Западный административный округ города Москвы

D3-2-3-4



Приложение 2
к постановлению Правительства Москвы
от 7 августа 2024 г. № 1798-ПП

**Внесение изменения в приложение к постановлению Правительства Москвы
от 28 марта 2017 г. № 120-ПП**

Книга 10
Карта градостроительного зонирования
Границы территориальных зон, подзон территориальных зон и предельные параметры
разрешенного строительства, реконструкции объектов капитального строительства
Северо-Западный административный округ города Москвы

D3-2-3-4



Приложение 3
к постановлению Правительства Москвы
от 7 августа 2024 г. № 1798-ПП

**Внесение изменения в приложение к постановлению Правительства Москвы
от 28 марта 2017 г. № 120-ПП**

Книга 10
Северо-Западный административный округ города Москвы

Пункт 499

Территориальная зона	146242370
Основные виды разрешенного использования	2.1. Для индивидуального жилищного строительства
Условно разрешенные виды использования	
Вспомогательные виды	
Максимальный процент застройки (%)	Не установлен
Высота застройки (м)	Не установлена
Плотность застройки (тыс.кв.м/га)	5
Минимальные и (или) максимальные размеры земельных участков (га)	Минимальный – 0,109. Максимальный – 0,109
Иные показатели	

**О внесении изменений в постановление Правительства Москвы
от 28 марта 2017 г. № 120-ПП**

Постановление Правительства Москвы от 7 августа 2024 года № 1799-ПП

В соответствии с Градостроительным кодексом Российской Федерации, Законом города Москвы от 25 июня 2008 г. № 28 «Градостроительный кодекс города Москвы», постановлениями Правительства Москвы от 7 апреля 2009 г. № 270-ПП «О создании Городской комиссии по вопросам градостроительства, землепользования и застройки при Правительстве Москвы и об утверждении положений о Городской и окружной комиссиях по вопросам градостроительства, землепользования и застройки при Правительстве Москвы», от 22 марта 2022 г. № 438-ПП «О реализации положений пункта 2 статьи 7 Федерального закона от 14 марта 2022 г. № 58-ФЗ «О внесении изменений в отдельные законодательные акты Российской Федерации» **Правительство Москвы постановляет:**

1. Внести изменения в постановление Правительства Москвы от 28 марта 2017 г. № 120-ПП «Об утверждении правил землепользования и застройки города Москвы»:

1.1. Карту градостроительного зонирования «Границы территориальных зон и виды разрешенного использования земельных участков и объектов капитального строительства. Северо-Восточный административный округ

города Москвы» раздела 1 книги 4 территориальной части правил землепользования и застройки приложения к постановлению дополнить изображением территориальной зоны согласно приложению 1 к настоящему постановлению.

1.2. Карту градостроительного зонирования «Границы территориальных зон, подзон территориальных зон и предельные параметры разрешенного строительства, реконструкции объектов капитального строительства. Северо-Восточный административный округ города Москвы» раздела 1 книги 4 территориальной части правил землепользования и застройки приложения к постановлению дополнить изображением территориальной зоны согласно приложению 2 к настоящему постановлению.

2. Контроль за выполнением настоящего постановления возложить на заместителя Мэра Москвы в Правительстве Москвы по вопросам градостроительной политики и строительства Ефимова В.В.

Мэр Москвы **С.С.Собянин**

Приложение 1
к постановлению Правительства Москвы
от 7 августа 2024 г. № 1799-ПП

**Внесение изменения в приложение к постановлению Правительства Москвы
от 28 марта 2017 г. № 120-ПП**

Книга 4
Карта градостроительного зонирования
Границы территориальных зон и виды разрешенного использования
земельных участков и объектов капитального строительства
Северо-Восточный административный округ города Москвы

G4-8-1-4

4.6, 4.9.1.4



Приложение 2
к постановлению Правительства Москвы
от 7 августа 2024 г. № 1799-ПП

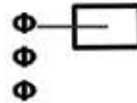
**Внесение изменения в приложение к постановлению Правительства Москвы
от 28 марта 2017 г. № 120-ПП**

Книга 4

Карта градостроительного зонирования

Границы территориальных зон, подзон территориальных зон и предельные параметры
разрешенного строительства, реконструкции объектов капитального строительства
Северо-Восточный административный округ города Москвы

G4-8-1-4



О внесении изменений в постановление Правительства Москвы от 28 марта 2017 г. № 120-ПП

Постановление Правительства Москвы от 7 августа 2024 года № 1800-ПП

В соответствии с Градостроительным кодексом Российской Федерации, Законом города Москвы от 25 июня 2008 г. № 28 «Градостроительный кодекс города Москвы», постановлениями Правительства Москвы от 7 апреля 2009 г. № 270-ПП «О создании Городской комиссии по вопросам градостроительства, землепользования и застройки при Правительстве Москвы и об утверждении положений о Городской и окружной комиссиях по вопросам градостроительства, землепользования и застройки при Правительстве Москвы», от 22 марта 2022 г. № 438-ПП «О реализации положений пункта 2 статьи 7 Федерального закона от 14 марта 2022 г. № 58-ФЗ «О внесении изменений в отдельные законодательные акты Российской Федерации» **Правительство Москвы постановляет:**

1. Внести изменения в постановление Правительства Москвы от 28 марта 2017 г. № 120-ПП «Об утверждении правил землепользования и застройки города Москвы»:

1.1. Изображение территориальной зоны на карте градостроительного зонирования «Границы территориальных зон и виды разрешенного использования земельных участков и объектов капитального строительства. Юго-Восточный административный округ города Москвы» раздела 1 книги 6 территориальной части правил землепользования и застройки приложения к постановлению

изменить согласно приложению 1 к настоящему постановлению.

1.2. Изображение территориальной зоны на карте градостроительного зонирования «Границы территориальных зон, подзон территориальных зон и предельные параметры разрешенного строительства, реконструкции объектов капитального строительства. Юго-Восточный административный округ города Москвы» раздела 1 книги 6 территориальной части правил землепользования и застройки приложения к постановлению изменить согласно приложению 2 к настоящему постановлению.

1.3. Раздел 2 книги 6 территориальной части правил землепользования и застройки приложения к постановлению дополнить подразделом в редакции согласно приложению 3 к настоящему постановлению.

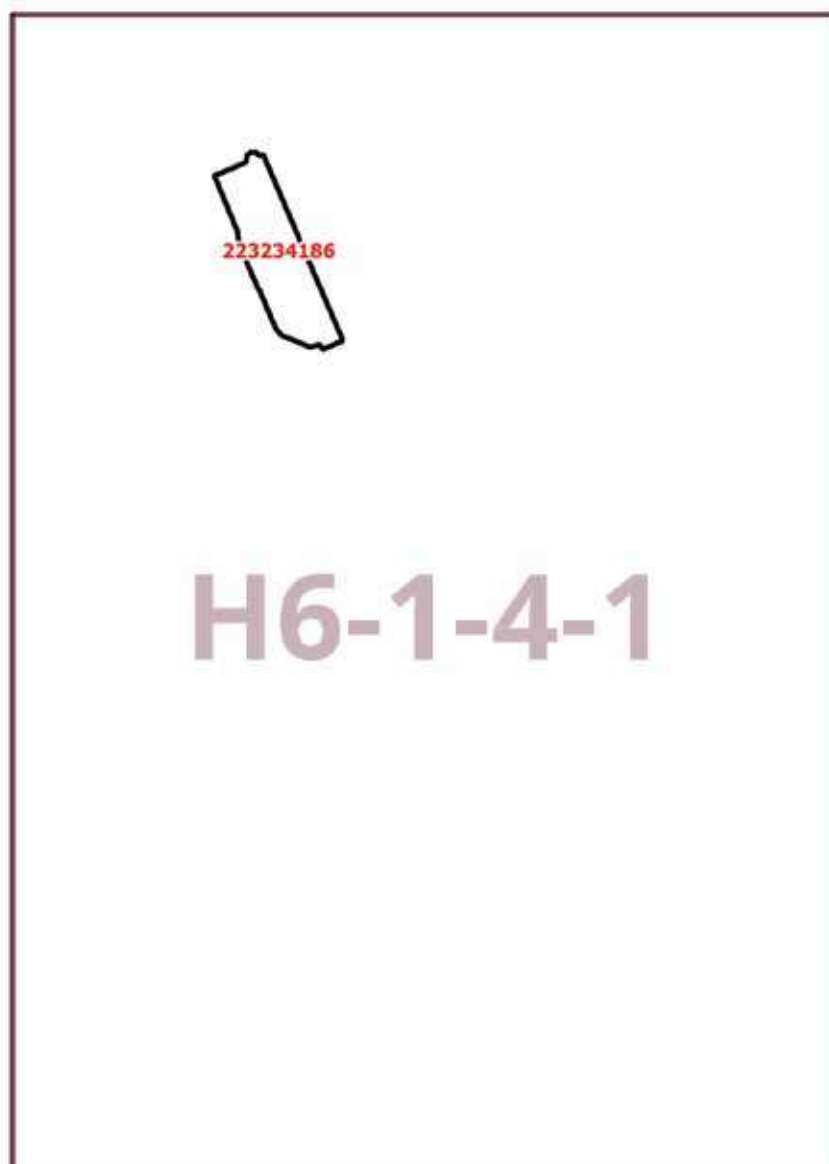
2. Контроль за выполнением настоящего постановления возложить на заместителя Мэра Москвы в Правительстве Москвы по вопросам градостроительной политики и строительства Ефимова В.В.

Мэр Москвы **С.С.Собянин**

Приложение 1
к постановлению Правительства Москвы
от 7 августа 2024 г. № 1800-ПП

**Внесение изменения в приложение к постановлению Правительства Москвы
от 28 марта 2017 г. № 120-ПП**

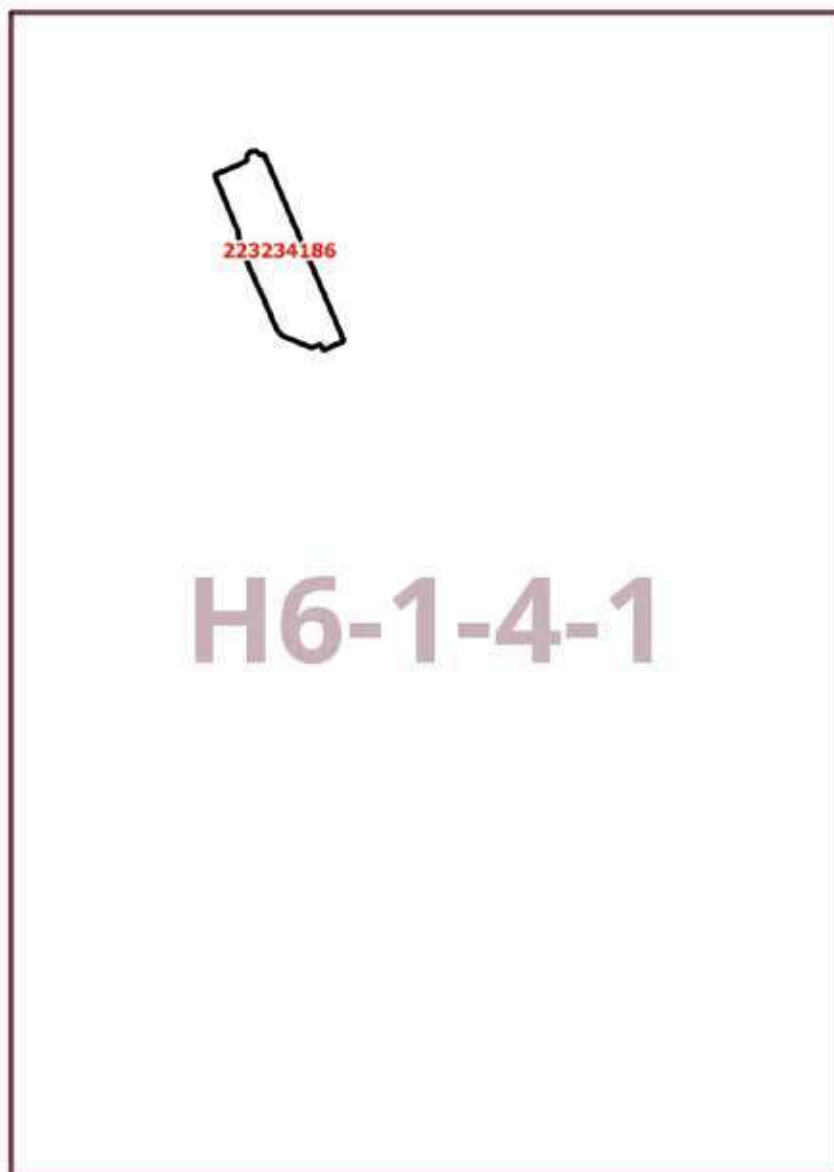
Книга 6
Карта градостроительного зонирования
Границы территориальных зон и виды разрешенного использования
земельных участков и объектов капитального строительства
Юго-Восточный административный округ города Москвы



Приложение 2
к постановлению Правительства Москвы
от 7 августа 2024 г. № 1800-ПП

**Внесение изменения в приложение к постановлению Правительства Москвы
от 28 марта 2017 г. № 120-ПП**

Книга 6
Карта градостроительного зонирования
Границы территориальных зон, подзон территориальных зон и предельные параметры
разрешенного строительства, реконструкции объектов капитального строительства
Юго-Восточный административный округ города Москвы



Приложение 3
к постановлению Правительства Москвы
от 7 августа 2024 г. № 1800-ПП

**Внесение изменения в приложение к постановлению Правительства Москвы
от 28 марта 2017 г. № 120-ПП**

Книга 6
Юго-Восточный административный округ города Москвы

Пункт 612

Территориальная зона	223234186
Основные виды разрешенного использования	4.1. Деловое управление
Условно разрешенные виды использования	
Вспомогательные виды	
Максимальный процент застройки (%)	Не установлен
Высота застройки (м)	Не установлена
Плотность застройки (тыс. кв. м/га)	Не установлена
Минимальные и (или) максимальные размеры земельных участков (га)	
Иные показатели	Общая площадь объекта – 6 449 кв.м, в том числе новое строительство – 1 783,8 кв.м

**О внесении изменений в постановление Правительства Москвы
от 28 марта 2017 г. № 120-ПП**

Постановление Правительства Москвы от 7 августа 2024 года № 1801-ПП

В соответствии с Градостроительным кодексом Российской Федерации, Законом города Москвы от 25 июня 2008 г. № 28 «Градостроительный кодекс города Москвы», постановлениями Правительства Москвы от 7 апреля 2009 г. № 270-ПП «О создании Городской комиссии по вопросам градостроительства, землепользования и застройки при Правительстве Москвы и об утверждении положений о Городской и окружной комиссиях по вопросам градостроительства, землепользования и застройки при Правительстве Москвы», от 22 марта 2022 г. № 438-ПП «О реализации положений пункта 2 статьи 7 Федерального закона от 14 марта 2022 г. № 58-ФЗ «О внесении изменений в отдельные законодательные акты Российской Федерации» **Правительство Москвы постановляет:**

1. Внести изменения в постановление Правительства Москвы от 28 марта 2017 г. № 120-ПП «Об утверждении правил землепользования и застройки города Москвы»:

1.1. Изображение территориальной зоны на карте градостроительного зонирования «Границы территориальных зон и виды разрешенного использования земельных участков и объектов капитального строительства. Южный административный округ города Москвы» раздела 1 книги 7 территориальной части правил землепользования и застройки приложения к постановлению изменить согласно приложению 1 к настоящему постановлению.

1.2. Изображение территориальной зоны на карте градостроительного зонирования «Границы территориальных зон, подзон территориальных зон и предельные параметры разрешенного строительства, реконструкции объектов капитального строительства. Южный административный округ города Москвы» раздела 1 книги 7 территориальной части правил землепользования и застройки приложения к постановлению изменить согласно приложению 2 к настоящему постановлению.

1.3. Изображение территории на карте градостроительного зонирования «Территории, в границах которых предусматривается осуществление деятельности по комплексному развитию территории» раздела 1 книги 14 территориальной части правил землепользования и застройки приложения к постановлению изменить согласно приложению 3 к настоящему постановлению.

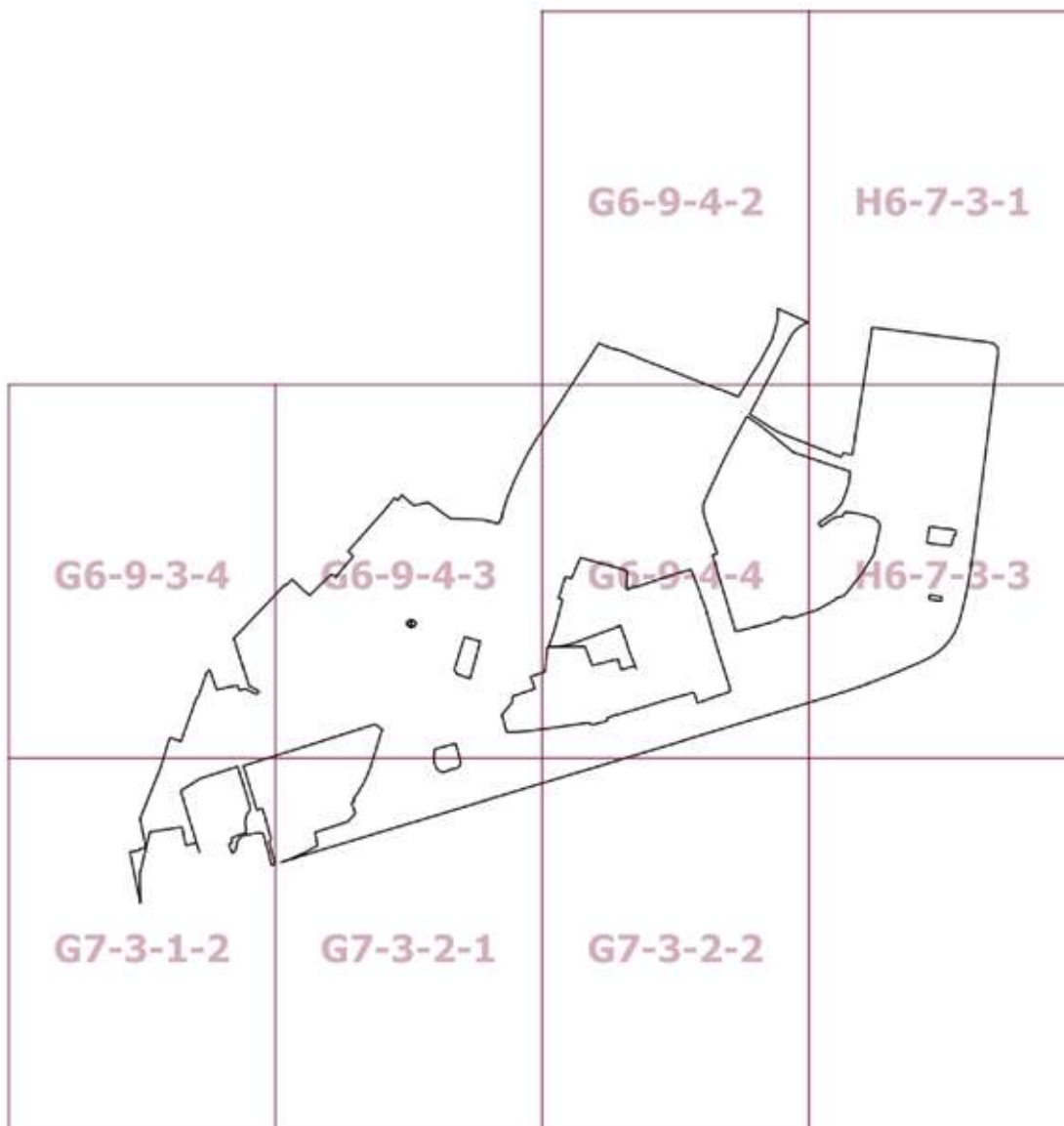
2. Контроль за выполнением настоящего постановления возложить на заместителя Мэра Москвы в Правительстве Москвы по вопросам градостроительной политики и строительства Ефимова В.В.

Мэр Москвы **С.С.Собянин**

Приложение 1
к постановлению Правительства Москвы
от 7 августа 2024 г. № 1801-ПП

**Внесение изменения в приложение к постановлению Правительства Москвы
от 28 марта 2017 г. № 120-ПП**

Книга 7
Карта градостроительного зонирования
Границы территориальных зон и виды разрешенного использования
земельных участков и объектов капитального строительства
Южный административный округ города Москвы



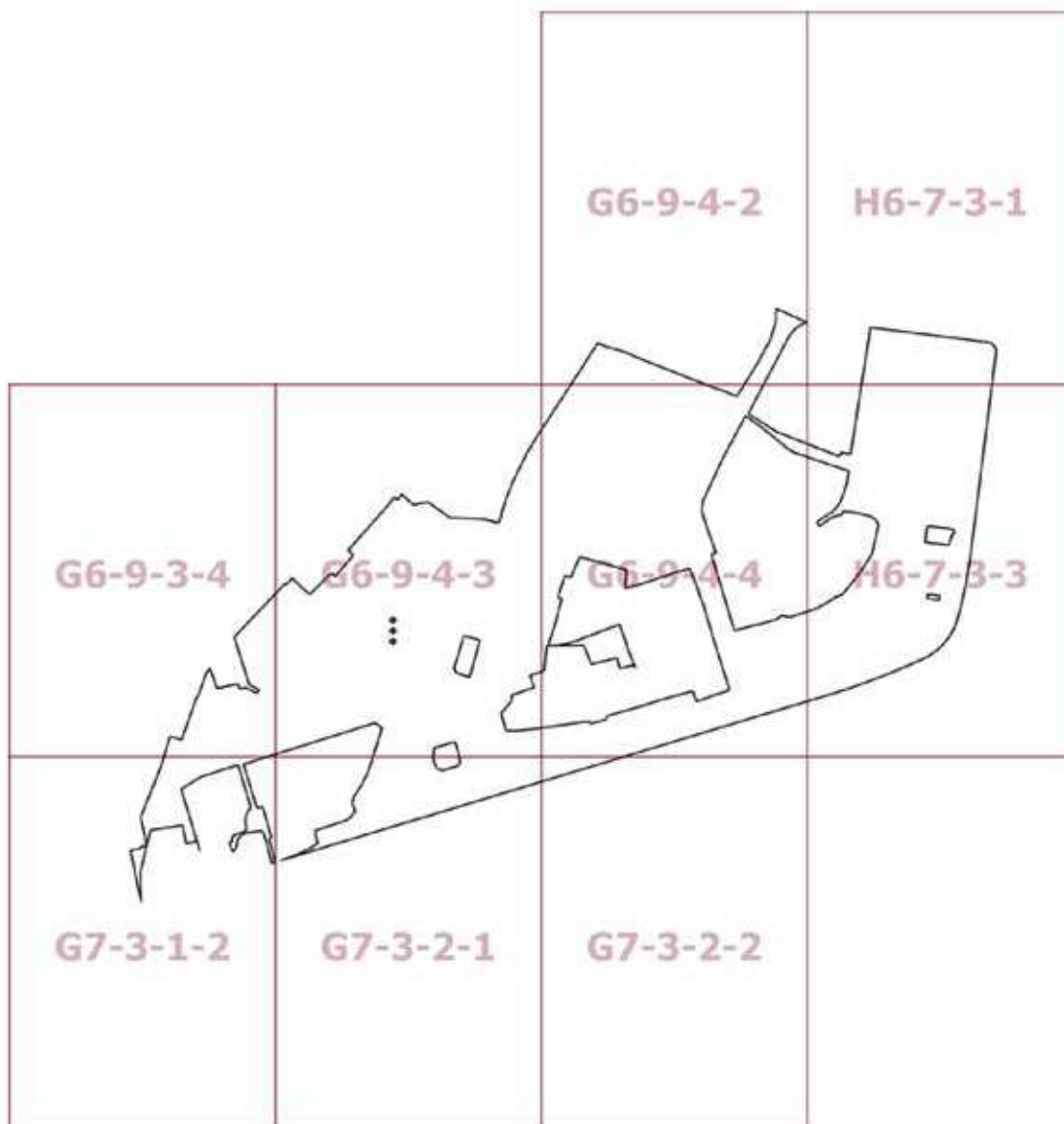
Приложение 2
к постановлению Правительства Москвы
от 7 августа 2024 г. № 1801-ПП

**Внесение изменения в приложение к постановлению Правительства Москвы
от 28 марта 2017 г. № 120-ПП**

Книга 7

Карта градостроительного зонирования

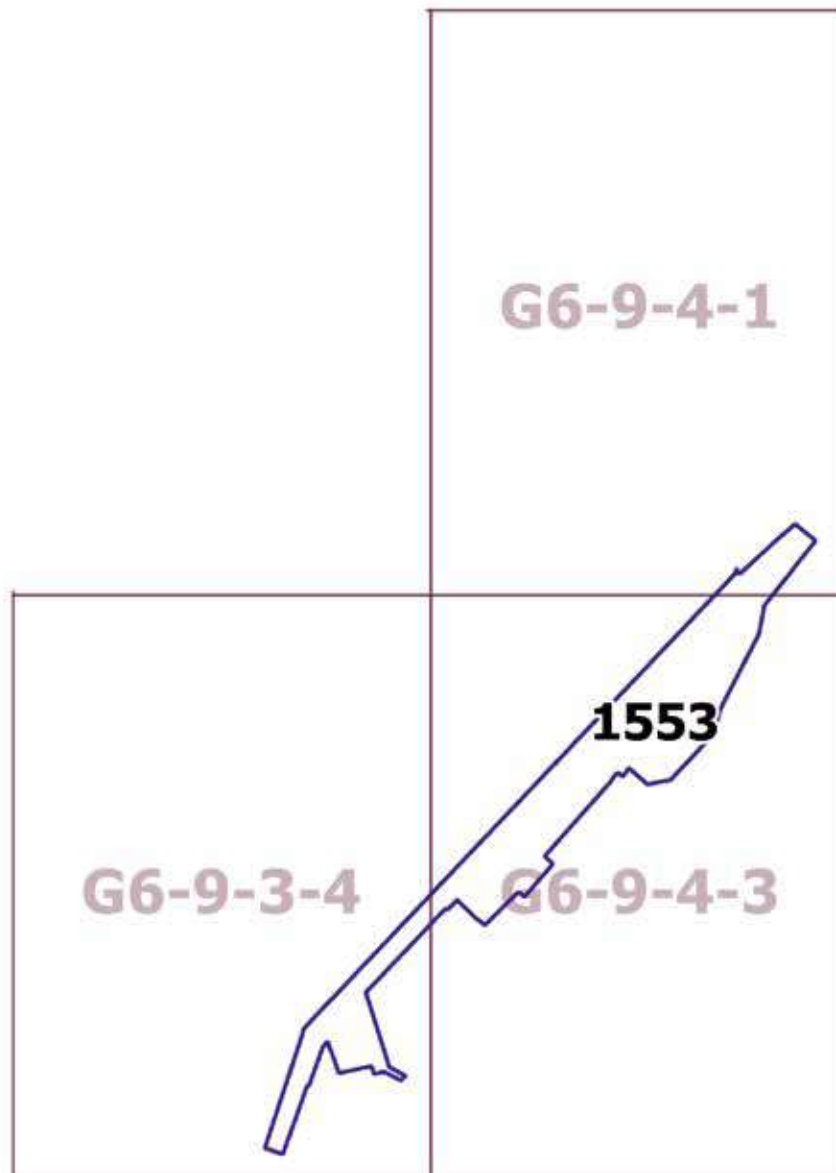
Границы территориальных зон, подзон территориальных зон и предельные параметры
разрешенного строительства, реконструкции объектов капитального строительства
Южный административный округ города Москвы



Приложение 3
к постановлению Правительства Москвы
от 7 августа 2024 г. № 1801-ПП

**Внесение изменения в приложение к постановлению Правительства Москвы
от 28 марта 2017 г. № 120-ПП**

Книга 14
Карта градостроительного зонирования
Территории, в границах которых предусматривается осуществление
деятельности по комплексному развитию территории



О внесении изменения в постановление Правительства Москвы от 28 марта 2017 г. № 120-ПП

Постановление Правительства Москвы от 7 августа 2024 года № 1802-ПП

В соответствии с Градостроительным кодексом Российской Федерации, Законом города Москвы от 25 июня 2008 г. № 28 «Градостроительный кодекс города Москвы», постановлениями Правительства Москвы от 7 апреля 2009 г. № 270-ПП «О создании Городской комиссии по вопросам градостроительства, землепользования и застройки при Правительстве Москвы и об утверждении положений о Городской и окружной комиссиях по вопросам градостроительства, землепользования и застройки при Правительстве Москвы», от 22 марта 2022 г. № 438-ПП «О реализации положений пункта 2 статьи 7 Федерального закона от 14 марта 2022 г. № 58-ФЗ «О внесении изменений в отдельные законодательные акты Российской Федерации» **Правительство Москвы постановляет:**

1. Внести изменение в постановление Правительства Москвы от 28 марта 2017 г. № 120-ПП «Об утверждении правил землепользования и застройки города Москвы», изменив изображение территориальной зоны на карте градостроительного зонирования «Границы территориальных зон и виды разрешенного использования земельных участков и объектов капитального строительства. Северо-Восточный административный округ города Москвы» раздела 1 книги 4 территориальной части правил землепользования и застройки приложения к постановлению согласно приложению к настоящему постановлению.

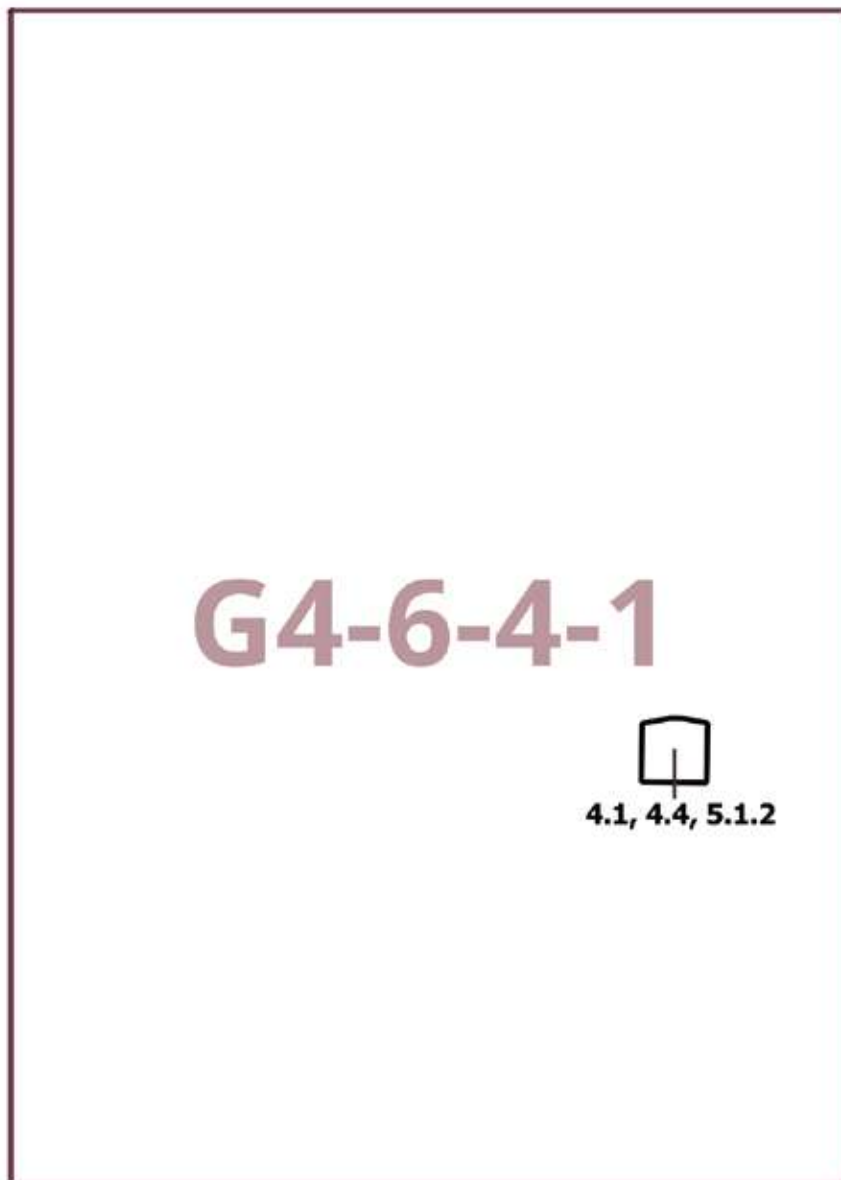
2. Контроль за выполнением настоящего постановления возложить на заместителя Мэра Москвы в Правительстве Москвы по вопросам градостроительной политики и строительства Ефимова В.В.

Мэр Москвы **С.С.Собянин**

Приложение
к постановлению Правительства Москвы
от 7 августа 2024 г. № 1802-ПП

**Внесение изменения в приложение к постановлению Правительства Москвы
от 28 марта 2017 г. № 120-ПП**

Книга 4
Карта градостроительного зонирования
Границы территориальных зон и виды разрешенного использования
земельных участков и объектов капитального строительства
Северо-Восточный административный округ города Москвы



О внесении изменений в постановление Правительства Москвы от 28 марта 2017 г. № 120-ПП

Постановление Правительства Москвы от 7 августа 2024 года № 1803-ПП

В соответствии с Градостроительным кодексом Российской Федерации, Законом города Москвы от 25 июня 2008 г. № 28 «Градостроительный кодекс города Москвы», постановлениями Правительства Москвы от 7 апреля 2009 г. № 270-ПП «О создании Городской комиссии по вопросам градостроительства, землепользования и застройки при Правительстве Москвы и об утверждении положений о Городской и окружной комиссиях по вопросам градостроительства, землепользования и застройки при Правительстве Москвы», от 22 марта 2022 г. № 438-ПП «О реализации положений пункта 2 статьи 7 Федерального закона от 14 марта 2022 г. № 58-ФЗ «О внесении изменений в отдельные законодательные акты Российской Федерации» **Правительство Москвы постановляет:**

1. Внести изменения в постановление Правительства Москвы от 28 марта 2017 г. № 120-ПП «Об утверждении правил землепользования и застройки города Москвы»:

1.1. Изображение территориальной зоны на карте градостроительного зонирования «Границы территориальных зон и виды разрешенного использования земельных участков и объектов капитального строительства. Северо-Западный административный округ города Москвы» раздела 1 книги 10 территориальной части правил землепользования и застройки приложения к постановлению изменить согласно приложению 1 к настоящему постановлению.

1.2. Изображение территориальной зоны на карте градостроительного зонирования «Границы территориальных зон, подзон территориальных зон и предельные параметры разрешенного строительства, реконструкции объектов капитального строительства. Северо-Западный административный округ города Москвы» раздела 1 книги 10 территориальной части правил землепользования и застройки приложения к постановлению изменить согласно приложению 2 к настоящему постановлению.

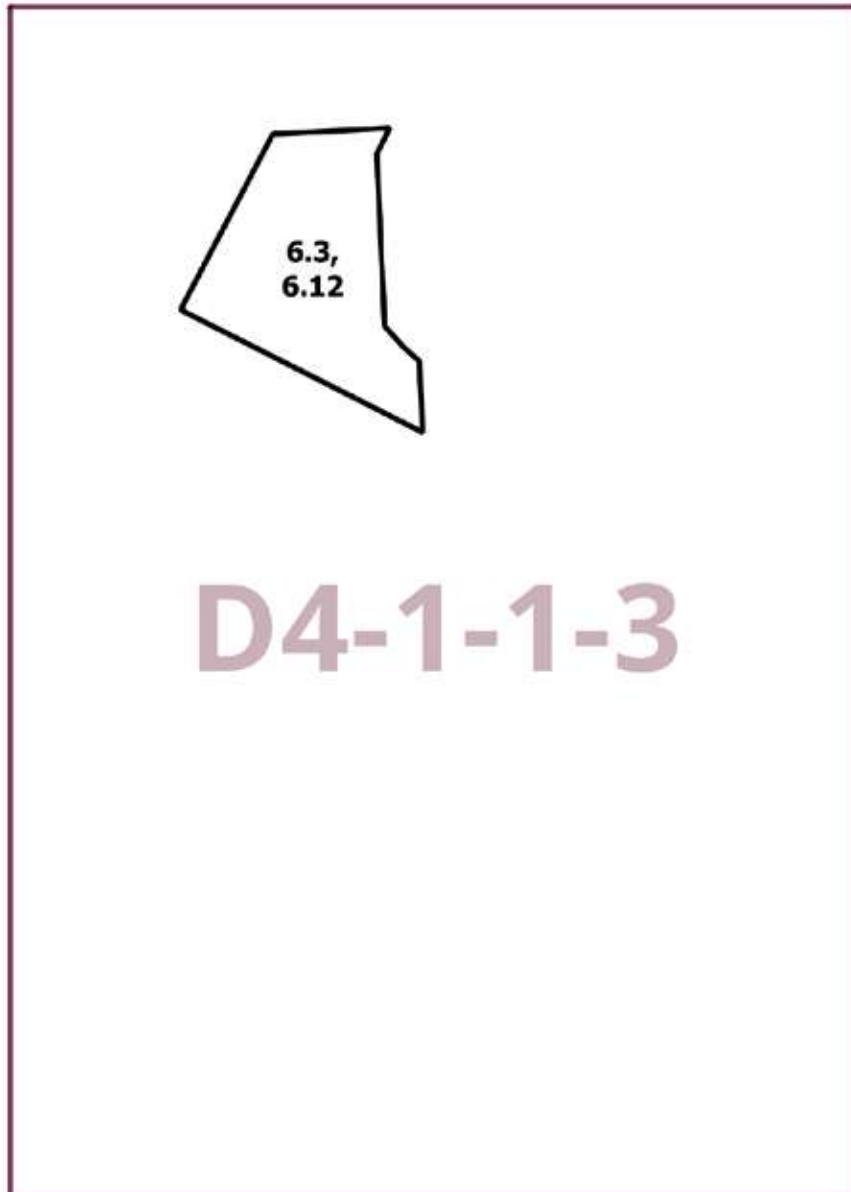
2. Контроль за выполнением настоящего постановления возложить на заместителя Мэра Москвы в Правительстве Москвы по вопросам градостроительной политики и строительства Ефимова В.В.

Мэр Москвы **С.С.Собянин**

Приложение 1
к постановлению Правительства Москвы
от 7 августа 2024 г. № 1803-ПП

**Внесение изменения в приложение к постановлению Правительства Москвы
от 28 марта 2017 г. № 120-ПП**

Книга 10
Карта градостроительного зонирования
Границы территориальных зон и виды разрешенного использования
земельных участков и объектов капитального строительства
Северо-Западный административный округ города Москвы



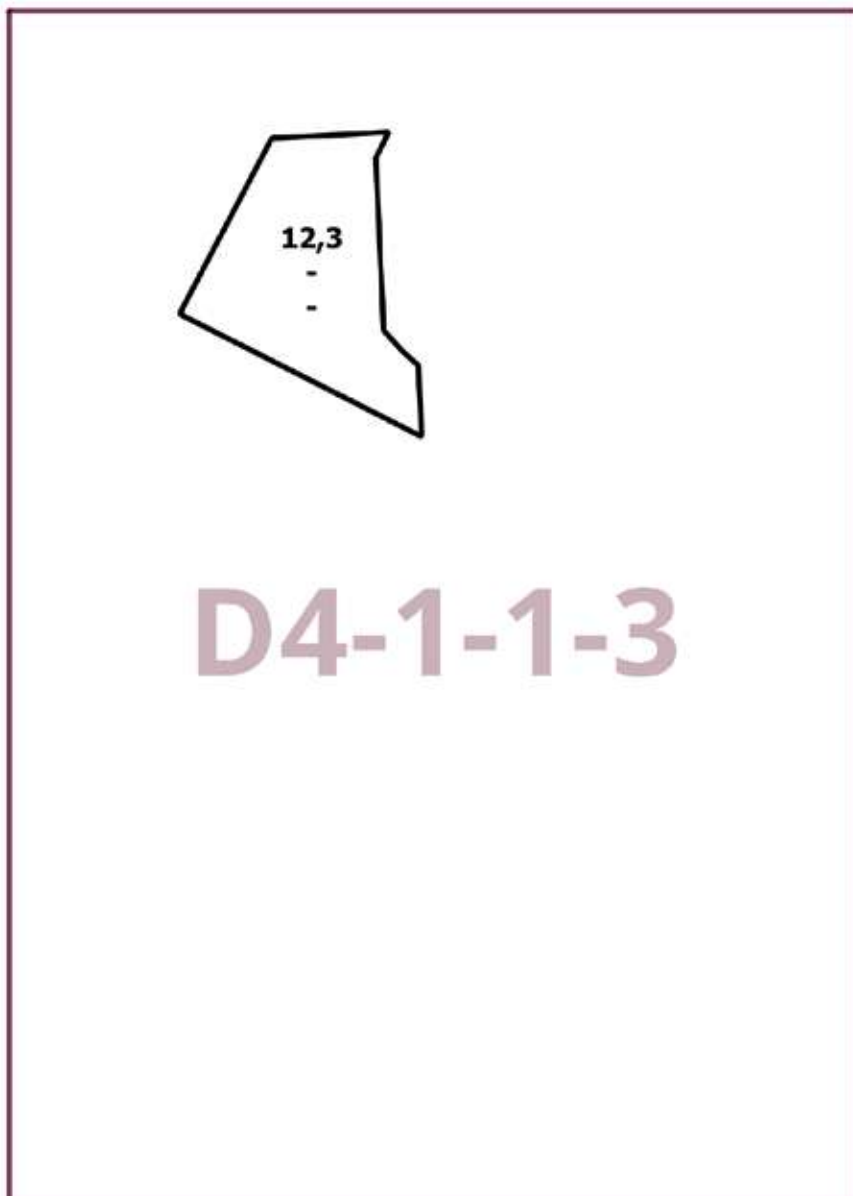
Приложение 2
к постановлению Правительства Москвы
от 7 августа 2024 г. № 1803-ПП

**Внесение изменения в приложение к постановлению Правительства Москвы
от 28 марта 2017 г. № 120-ПП**

Книга 10

Карта градостроительного зонирования

Границы территориальных зон, подзон территориальных зон и предельные параметры
разрешенного строительства, реконструкции объектов капитального строительства
Северо-Западный административный округ города Москвы



О внесении изменений в постановление Правительства Москвы от 28 марта 2017 г. № 120-ПП

Постановление Правительства Москвы от 7 августа 2024 года № 1804-ПП

В соответствии с Градостроительным кодексом Российской Федерации, Законом города Москвы от 25 июня 2008 г. № 28 «Градостроительный кодекс города Москвы», постановлениями Правительства Москвы от 7 апреля 2009 г. № 270-ПП «О создании Городской комиссии по вопросам градостроительства, землепользования и застройки при Правительстве Москвы и об утверждении положений о Городской и окружной комиссиях по вопросам градостроительства, землепользования и застройки при Правительстве Москвы», от 22 марта 2022 г. № 438-ПП «О реализации положений пункта 2 статьи 7 Федерального закона от 14 марта 2022 г. № 58-ФЗ «О внесении изменений в отдельные законодательные акты Российской Федерации» **Правительство Москвы постановляет:**

1. Внести изменения в постановление Правительства Москвы от 28 марта 2017 г. № 120-ПП «Об утверждении правил землепользования и застройки города Москвы»:

1.1. Карту градостроительного зонирования «Границы территориальных зон и виды разрешенного использования земельных участков и объектов капитального строительства. Центральный административный округ города Москвы» раздела 1 книги 2 территориальной части правил землепользования и застройки приложения к постановлению дополнить изображением территориальной зоны согласно приложению 1 к настоящему постановлению.

1.2. Карту градостроительного зонирования «Границы территориальных зон, подзон территориальных зон и предельные параметры разрешенного строительства, реконструкции объектов капитального строительства. Центральный административный округ города Москвы» раздела 1 книги 2 территориальной части правил землепользования и застройки приложения к постановлению дополнить изображением территориальной зоны согласно приложению 2 к настоящему постановлению.

1.3. Подраздел «Пункт 437» раздела 2 книги 2 территориальной части правил землепользования и застройки приложения к постановлению признать утратившим силу.

2. Контроль за выполнением настоящего постановления возложить на заместителя Мэра Москвы в Правительстве Москвы по вопросам градостроительной политики и строительства Ефимова В.В.

Мэр Москвы **С.С.Собянин**

Приложение 1
к постановлению Правительства Москвы
от 7 августа 2024 г. № 1804-ПП

**Внесение изменения в приложение к постановлению Правительства Москвы
от 28 марта 2017 г. № 120-ПП**

Книга 2
Карта градостроительного зонирования
Границы территориальных зон и виды разрешенного использования
земельных участков и объектов капитального строительства
Центральный административный округ города Москвы

F5-3-4-4



Приложение 2
к постановлению Правительства Москвы
от 7 августа 2024 г. № 1804-ПП

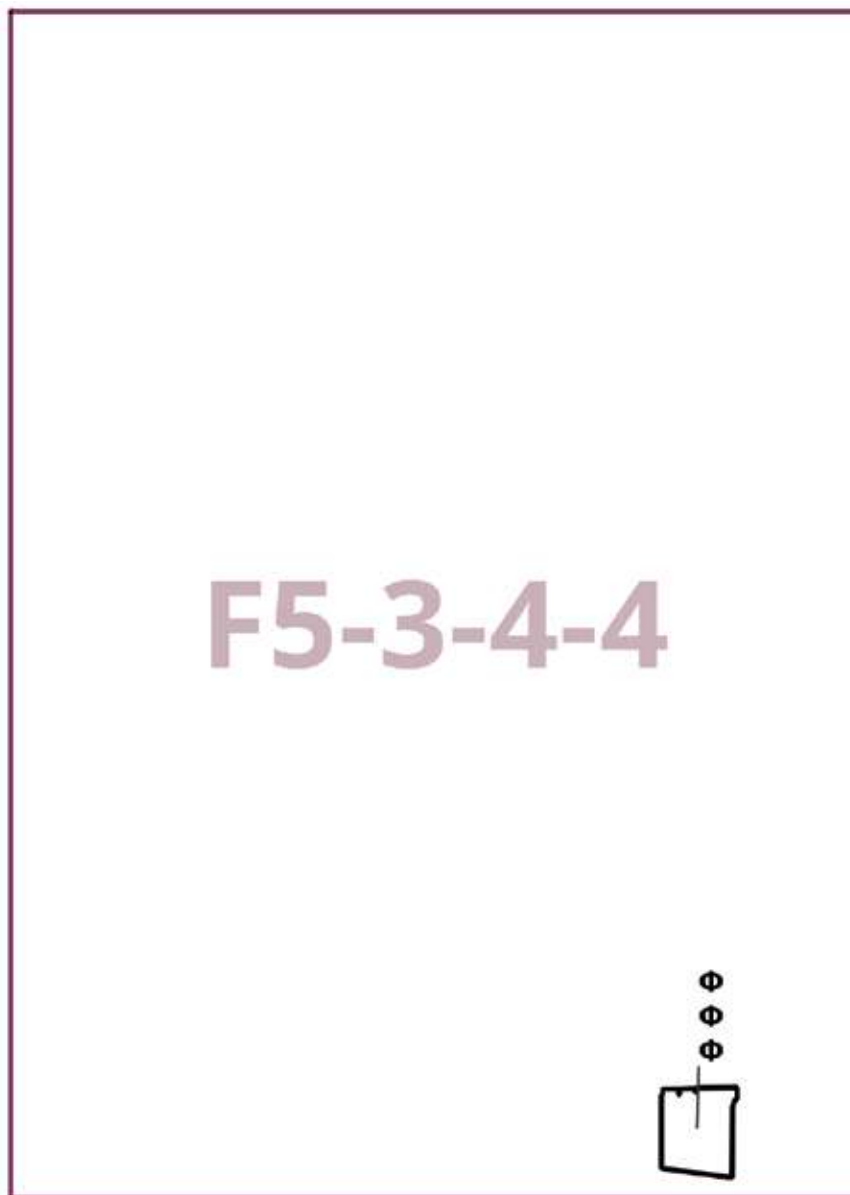
**Внесение изменения в приложение к постановлению Правительства Москвы
от 28 марта 2017 г. № 120-ПП**

Книга 2

Карта градостроительного зонирования

Границы территориальных зон, подзон территориальных зон и предельные параметры
разрешенного строительства, реконструкции объектов капитального строительства

Центральный административный округ города Москвы



О внесении изменений в постановление Правительства Москвы от 28 марта 2017 г. № 120-ПП

Постановление Правительства Москвы от 7 августа 2024 года № 1805-ПП

В соответствии с Градостроительным кодексом Российской Федерации, Законом города Москвы от 25 июня 2008 г. № 28 «Градостроительный кодекс города Москвы», постановлениями Правительства Москвы от 7 апреля 2009 г. № 270-ПП «О создании Городской комиссии по вопросам градостроительства, землепользования и застройки при Правительстве Москвы и об утверждении положений о Городской и окружной комиссиях по вопросам градостроительства, землепользования и застройки при Правительстве Москвы», от 22 марта 2022 г. № 438-ПП «О реализации положений пункта 2 статьи 7 Федерального закона от 14 марта 2022 г. № 58-ФЗ «О внесении изменений в отдельные законодательные акты Российской Федерации» **Правительство Москвы постановляет:**

1. Внести изменения в постановление Правительства Москвы от 28 марта 2017 г. № 120-ПП «Об утверждении правил землепользования и застройки города Москвы»:

1.1. Карту градостроительного зонирования «Границы территориальных зон и виды разрешенного использования земельных участков и объектов капитального строительства. Западный административный округ города Москвы» раздела 1 книги 9 территориальной части правил землепользования и застройки приложения к постановлению дополнить изображением территориальной зоны согласно приложению 1 к настоящему постановлению.

1.2. Карту градостроительного зонирования «Границы территориальных зон, подзон территориальных зон и предельные параметры разрешенного строительства, реконструкции объектов капитального строительства. Западный административный округ города Москвы» раздела 1 книги 9 территориальной части правил землепользования и застройки приложения к постановлению дополнить изображением территориальной зоны согласно приложению 2 к настоящему постановлению.

1.3. Раздел 2 книги 9 территориальной части правил землепользования и застройки приложения к постановлению дополнить подразделом в редакции согласно приложению 3 к настоящему постановлению.

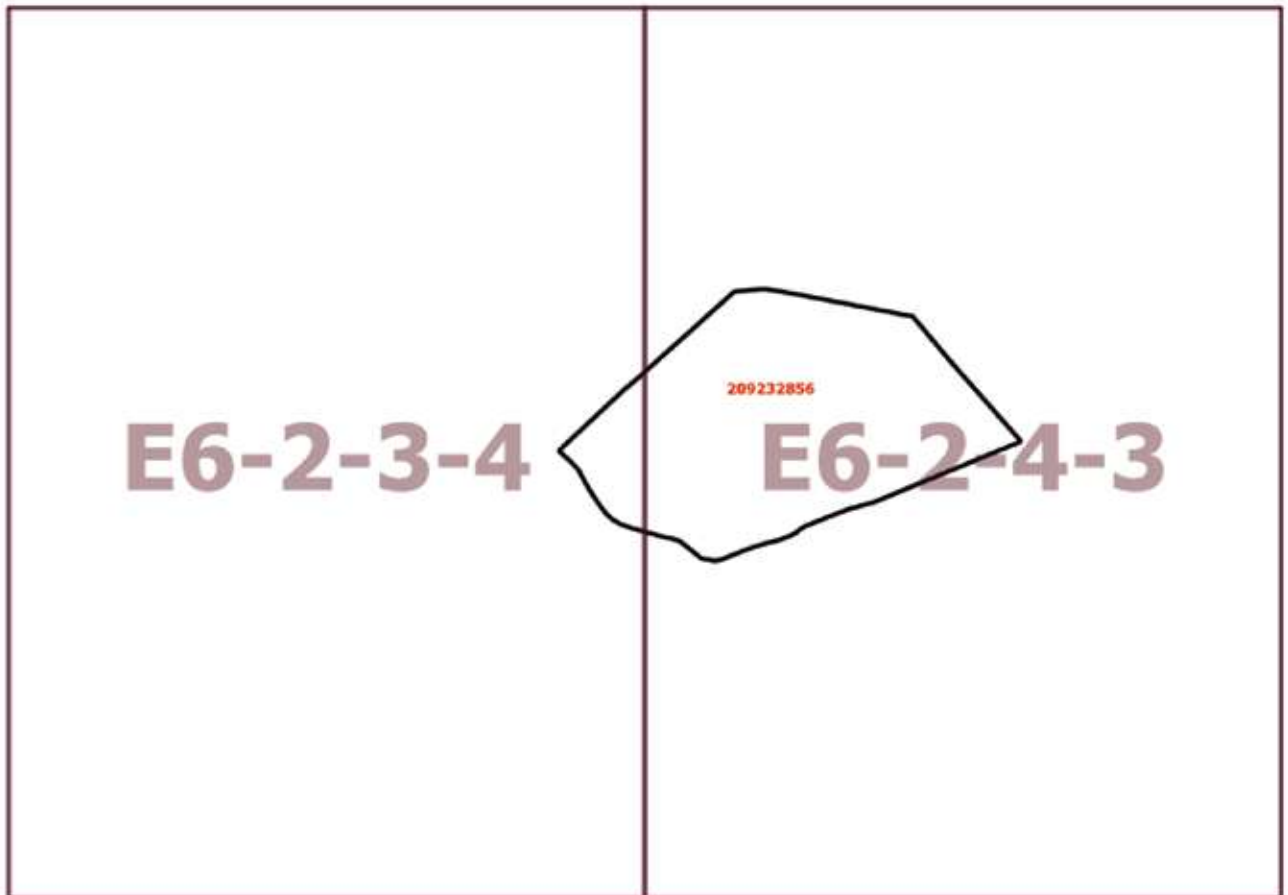
2. Контроль за выполнением настоящего постановления возложить на заместителя Мэра Москвы в Правительстве Москвы по вопросам градостроительной политики и строительства Ефимова В.В.

Мэр Москвы **С.С.Собянин**

Приложение 1
к постановлению Правительства Москвы
от 7 августа 2024 г. № 1805-ПП

**Внесение изменения в приложение к постановлению Правительства Москвы
от 28 марта 2017 г. № 120-ПП**

Книга 9
Карта градостроительного зонирования
Границы территориальных зон и виды разрешенного использования
земельных участков и объектов капитального строительства
Западный административный округ города Москвы



Приложение 2
к постановлению Правительства Москвы
от 7 августа 2024 г. № 1805-ПП

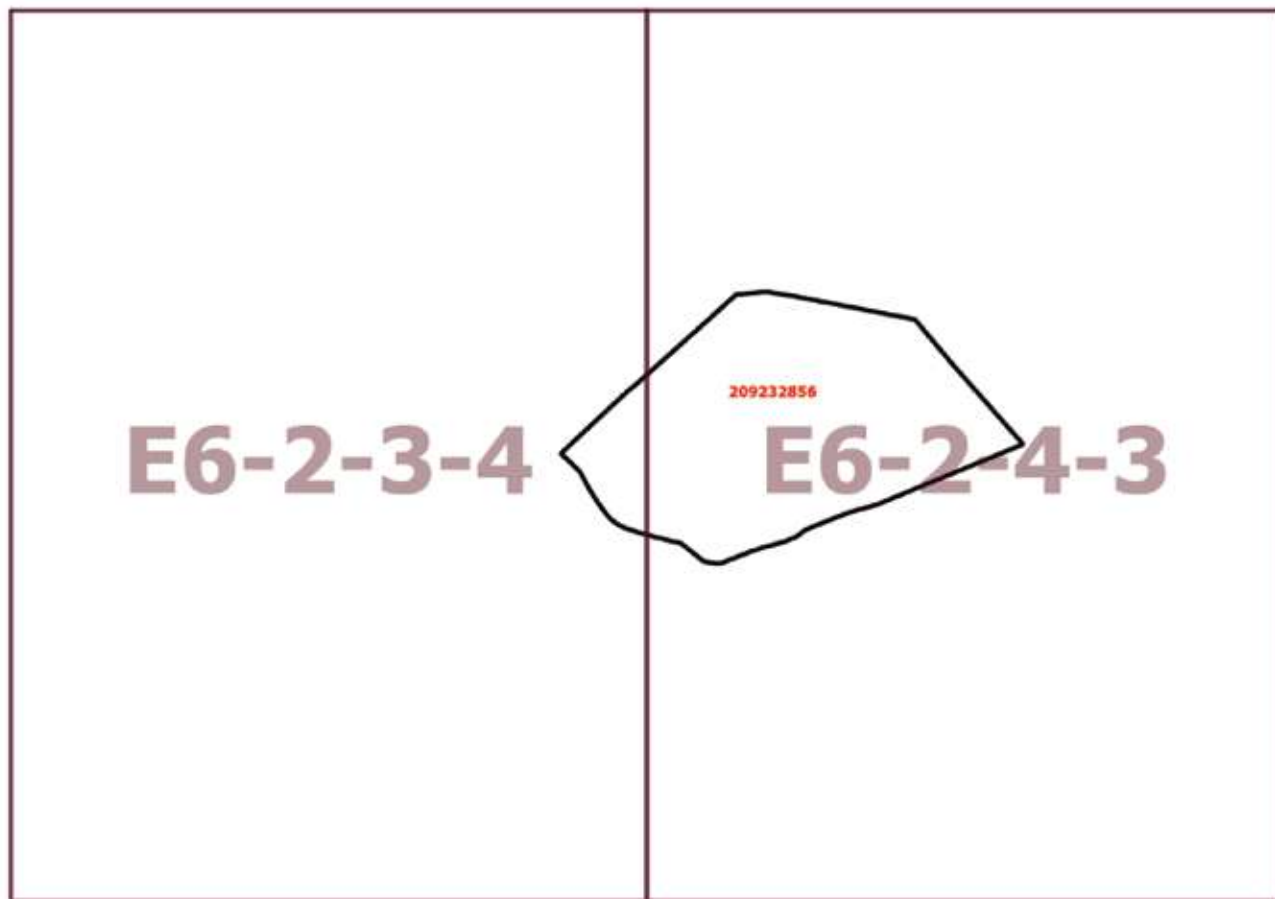
**Внесение изменения в приложение к постановлению Правительства Москвы
от 28 марта 2017 г. № 120-ПП**

Книга 9

Карта градостроительного зонирования

Границы территориальных зон, подзон территориальных зон и предельные параметры
разрешенного строительства, реконструкции объектов капитального строительства

Западный административный округ города Москвы



Приложение 3
к постановлению Правительства Москвы
от 7 августа 2024 г. № 1805-ПП

**Внесение изменения в приложение к постановлению Правительства Москвы
от 28 марта 2017 г. № 120-ПП**

Книга 9
Западный административный округ города Москвы

Пункт 882

Территориальная зона	209232856
Основные виды разрешенного использования	3.4.1. Амбулаторно-поликлиническое обслуживание. 3.4.2. Стационарное медицинское обслуживание. 4.1. Деловое управление. 4.6. Общественное питание. 4.7. Гостиничное обслуживание. 5.1.2. Обеспечение занятий спортом в помещениях. 5.1.3. Площадки для занятий спортом
Условно разрешенные виды использования	
Вспомогательные виды	
Максимальный процент застройки (%)	Не установлен
Высота застройки (м)	Не установлена
Плотность застройки (тыс. кв. м/га)	Не установлена
Минимальные и (или) максимальные размеры земельных участков (га)	
Иные показатели	Суммарная поэтажная площадь объекта в габаритах наружных стен – 12 450 кв. м, в том числе: – спортивный центр – 8 080 кв. м; – административный центр с предприятием питания и медицинским центром – 2 340 кв. м; – гостиница 3 звезды на 31 номер (оператор ООО «Липрайм») – 2 030 кв. м

О внесении изменений в постановление Правительства Москвы от 28 марта 2017 г. № 120-ПП

Постановление Правительства Москвы от 7 августа 2024 года № 1806-ПП

В соответствии с Градостроительным кодексом Российской Федерации, Законом города Москвы от 25 июня 2008 г. № 28 «Градостроительный кодекс города Москвы», постановлениями Правительства Москвы от 7 апреля 2009 г. № 270-ПП «О создании Городской комиссии по вопросам градостроительства, землепользования и застройки при Правительстве Москвы и об утверждении положений о Городской и окружной комиссиях по вопросам градостроительства, землепользования и застройки при Правительстве Москвы», от 22 марта 2022 г. № 438-ПП «О реализации положений пункта 2 статьи 7 Федерального закона от 14 марта 2022 г. № 58-ФЗ «О внесении изменений в отдельные законодательные акты Российской Федерации» **Правительство Москвы постановляет:**

1. Внести изменения в постановление Правительства Москвы от 28 марта 2017 г. № 120-ПП «Об утверждении правил землепользования и застройки города Москвы»:

1.1. Карту градостроительного зонирования «Границы территориальных зон и виды разрешенного использования земельных участков и объектов капитального строительства. Западный административный округ города Москвы» раздела 1 книги 9 территориальной части правил землепользования и застройки приложения к постановлению дополнить изображением территориальной зоны согласно приложению 1 к настоящему постановлению.

1.2. Карту градостроительного зонирования «Границы территориальных зон, подзон территориальных зон и предельные параметры разрешенного строительства, реконструкции объектов капитального строительства. Западный административный округ города Москвы» раздела 1 книги 9 территориальной части правил землепользования и застройки приложения к постановлению дополнить изображением территориальной зоны согласно приложению 2 к настоящему постановлению.

2. Контроль за выполнением настоящего постановления возложить на заместителя Мэра Москвы в Правительстве Москвы по вопросам градостроительной политики и строительства Ефимова В.В.

Мэр Москвы **С.С.Собянин**

Приложение 1
к постановлению Правительства Москвы
от 7 августа 2024 г. № 1806-ПП

**Внесение изменения в приложение к постановлению Правительства Москвы
от 28 марта 2017 г. № 120-ПП**

Книга 9
Карта градостроительного зонирования
Границы территориальных зон и виды разрешенного использования
земельных участков и объектов капитального строительства
Западный административный округ города Москвы

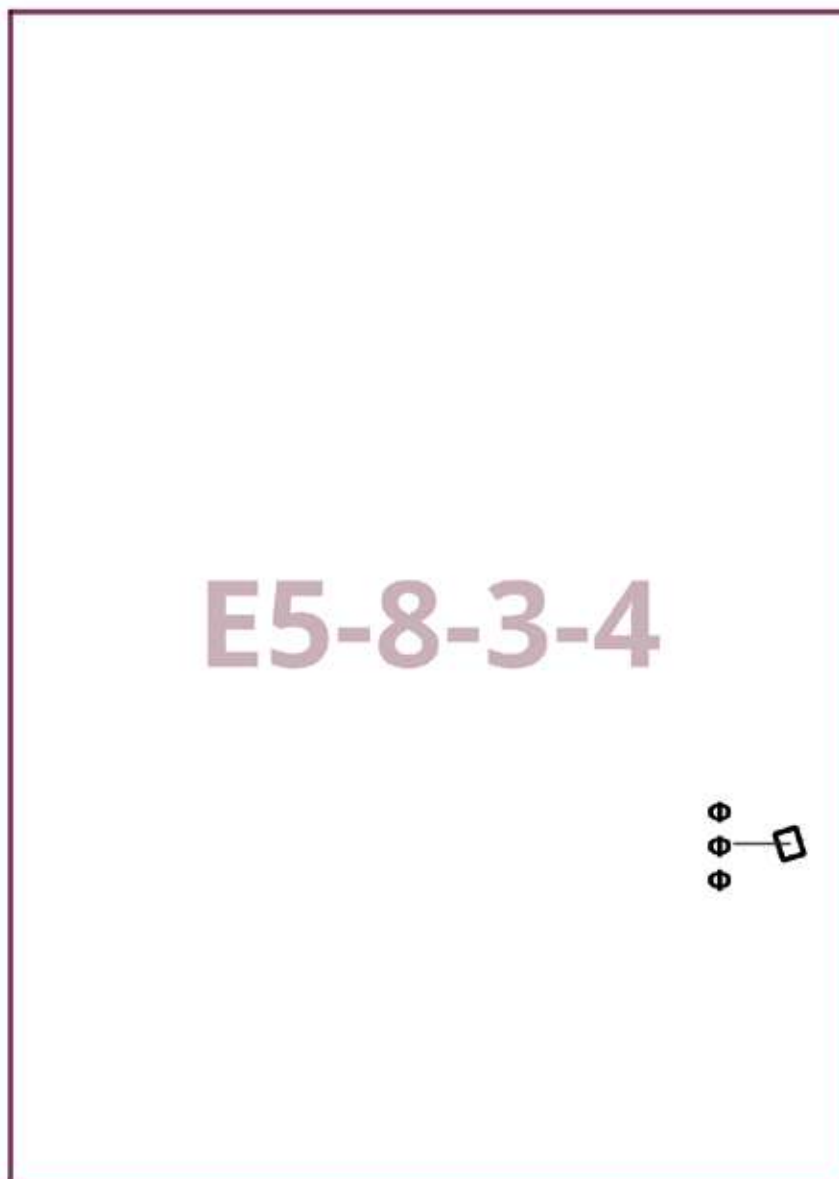
E5-8-3-4

3.1.1-Б

Приложение 2
к постановлению Правительства Москвы
от 7 августа 2024 г. № 1806-ПП

**Внесение изменения в приложение к постановлению Правительства Москвы
от 28 марта 2017 г. № 120-ПП**

Книга 9
Карта градостроительного зонирования
Границы территориальных зон, подзон территориальных зон и предельные параметры
разрешенного строительства, реконструкции объектов капитального строительства
Западный административный округ города Москвы



О внесении изменений в постановление Правительства Москвы от 28 марта 2017 г. № 120-ПП

Постановление Правительства Москвы от 7 августа 2024 года № 1807-ПП

В соответствии с Градостроительным кодексом Российской Федерации, Законом города Москвы от 25 июня 2008 г. № 28 «Градостроительный кодекс города Москвы», постановлениями Правительства Москвы от 7 апреля 2009 г. № 270-ПП «О создании Городской комиссии по вопросам градостроительства, землепользования и застройки при Правительстве Москвы и об утверждении положений о Городской и окружной комиссиях по вопросам градостроительства, землепользования и застройки при Правительстве Москвы», от 22 марта 2022 г. № 438-ПП «О реализации положений пункта 2 статьи 7 Федерального закона от 14 марта 2022 г. № 58-ФЗ «О внесении изменений в отдельные законодательные акты Российской Федерации» **Правительство Москвы постановляет:**

1. Внести изменения в постановление Правительства Москвы от 28 марта 2017 г. № 120-ПП «Об утверждении правил землепользования и застройки города Москвы»:

1.1. Карту градостроительного зонирования «Границы территориальных зон и виды разрешенного использования земельных участков и объектов капитального строительства. Юго-Восточный административный округ города Москвы» раздела 1 книги 6 территориальной части правил землепользования и застройки приложения к постановлению дополнить изображением территориальной зоны согласно приложению 1 к настоящему постановлению.

1.2. Карту градостроительного зонирования «Границы территориальных зон, подзон территориальных зон и предельные параметры разрешенного строительства, реконструкции объектов капитального строительства. Юго-Восточный административный округ города Москвы» раздела 1 книги 6 территориальной части правил землепользования и застройки приложения к постановлению дополнить изображением территориальной зоны согласно приложению 2 к настоящему постановлению.

1.3. Изображение территории на карте градостроительного зонирования «Территории, в границах которых предусматривается осуществление деятельности по комплексному развитию территории» раздела 1 книги 14 территориальной части правил землепользования и застройки приложения к постановлению изменить согласно приложению 3 к настоящему постановлению.

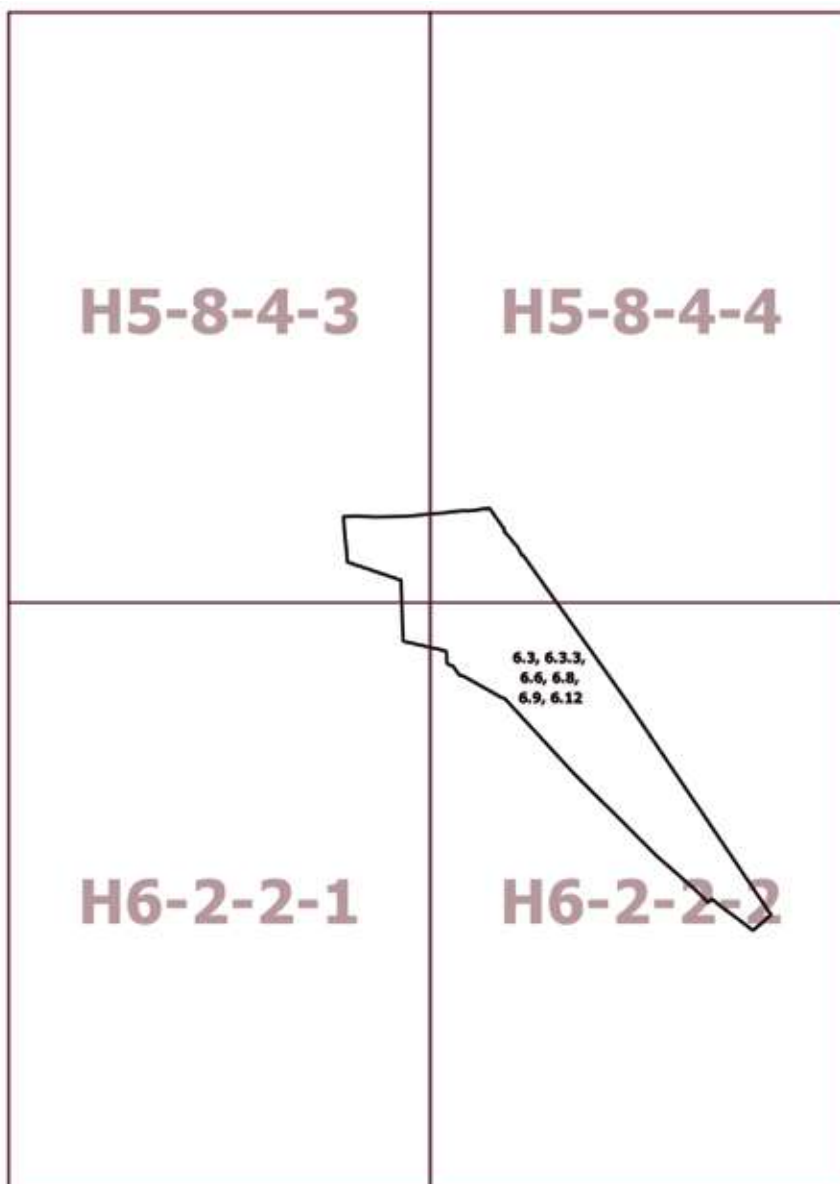
2. Контроль за выполнением настоящего постановления возложить на заместителя Мэра Москвы в Правительстве Москвы по вопросам градостроительной политики и строительства Ефимова В.В.

Мэр Москвы **С.С.Собянин**

Приложение 1
к постановлению Правительства Москвы
от 7 августа 2024 г. № 1807-ПП

**Внесение изменения в приложение к постановлению Правительства Москвы
от 28 марта 2017 г. № 120-ПП**

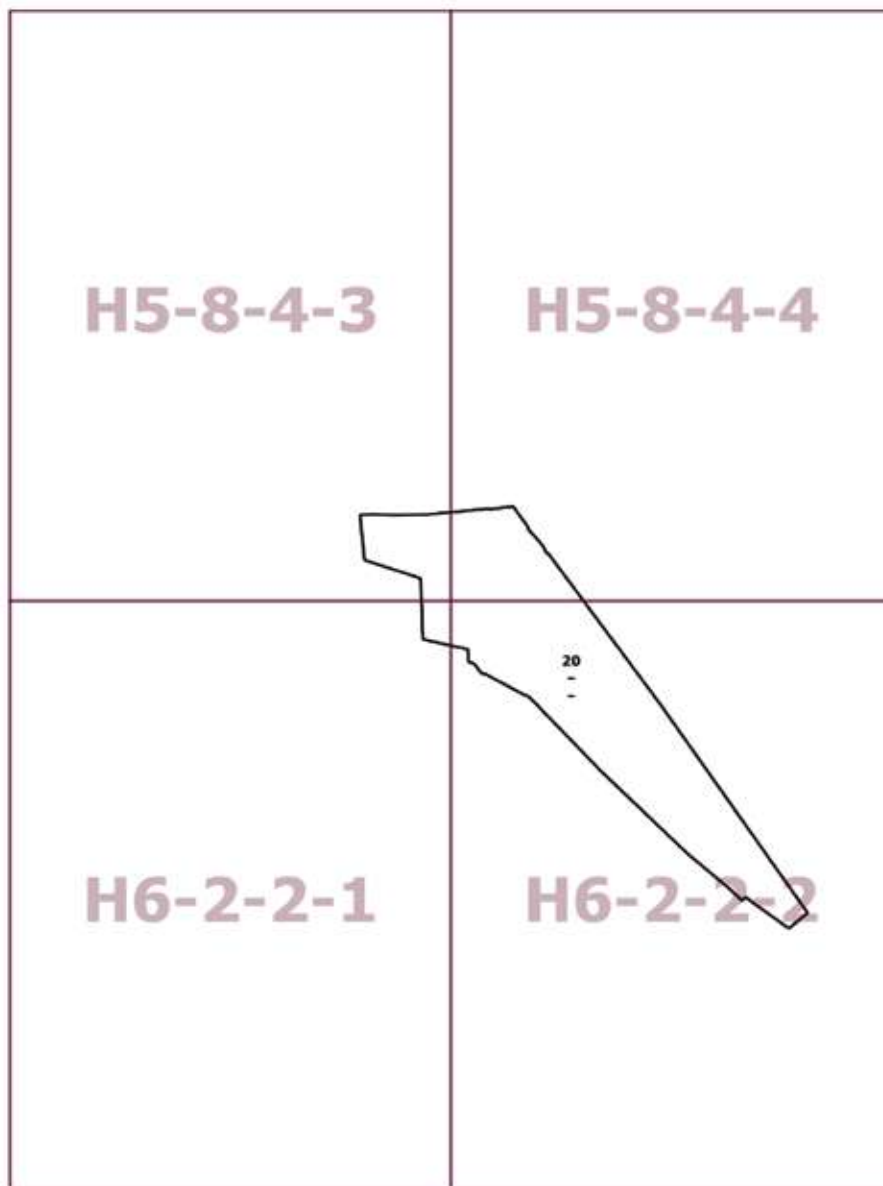
Книга 6
Карта градостроительного зонирования
Границы территориальных зон и виды разрешенного использования
земельных участков и объектов капитального строительства
Юго-Восточный административный округ города Москвы



Приложение 2
к постановлению Правительства Москвы
от 7 августа 2024 г. № 1807-ПП

**Внесение изменения в приложение к постановлению Правительства Москвы
от 28 марта 2017 г. № 120-ПП**

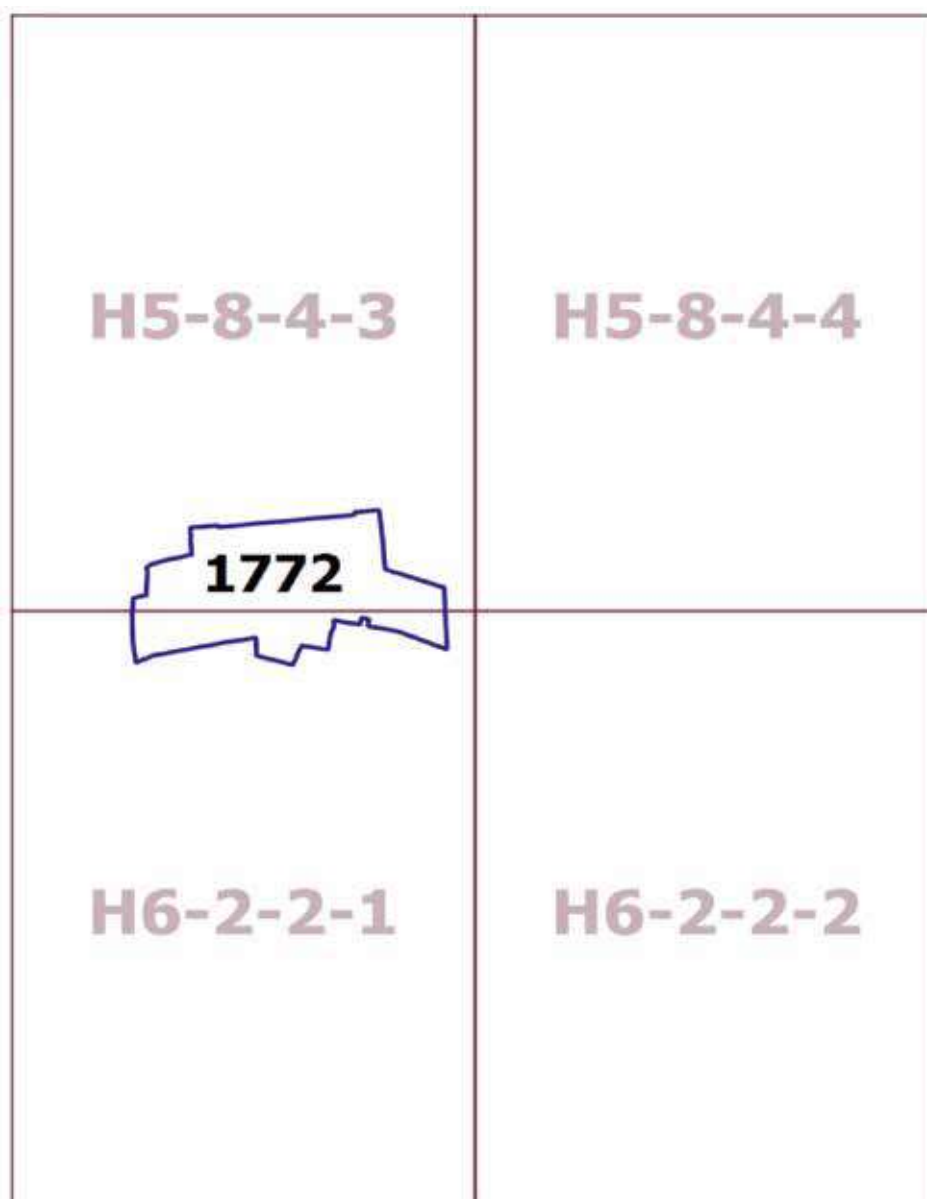
Книга 6
Карта градостроительного зонирования
Границы территориальных зон, подзон территориальных зон и предельные параметры
разрешенного строительства, реконструкции объектов капитального строительства
Юго-Восточный административный округ города Москвы



Приложение 3
к постановлению Правительства Москвы
от 7 августа 2024 г. № 1807-ПП

**Внесение изменения в приложение к постановлению Правительства Москвы
от 28 марта 2017 г. № 120-ПП**

Книга 14
Карта градостроительного зонирования
Территории, в границах которых предусматривается осуществление
деятельности по комплексному развитию территории



О внесении изменения в постановление Правительства Москвы от 28 марта 2017 г. № 120-ПП

Постановление Правительства Москвы от 7 августа 2024 года № 1810-ПП

В соответствии с Градостроительным кодексом Российской Федерации, Законом города Москвы от 25 июня 2008 г. № 28 «Градостроительный кодекс города Москвы», постановлениями Правительства Москвы от 7 апреля 2009 г. № 270-ПП «О создании Городской комиссии по вопросам градостроительства, землепользования и застройки при Правительстве Москвы и об утверждении положений о Городской и окружной комиссиях по вопросам градостроительства, землепользования и застройки при Правительстве Москвы», от 22 марта 2022 г. № 438-ПП «О реализации положений пункта 2 статьи 7 Федерального закона от 14 марта 2022 г. № 58-ФЗ «О внесении изменений в отдельные законодательные акты Российской Федерации» **Правительство Москвы постановляет:**

1. Внести изменение в постановление Правительства Москвы от 28 марта 2017 г. № 120-ПП «Об утверждении правил землепользования и застройки города Москвы», изменив изображение территориальной зоны на карте градостроительного зонирования «Границы территориальных зон и виды разрешенного использования земельных участков и объектов капитального строительства. Северо-Восточный административный округ города Москвы» раздела 1 книги 4 территориальной части правил землепользования и застройки приложения к постановлению согласно приложению к настоящему постановлению.

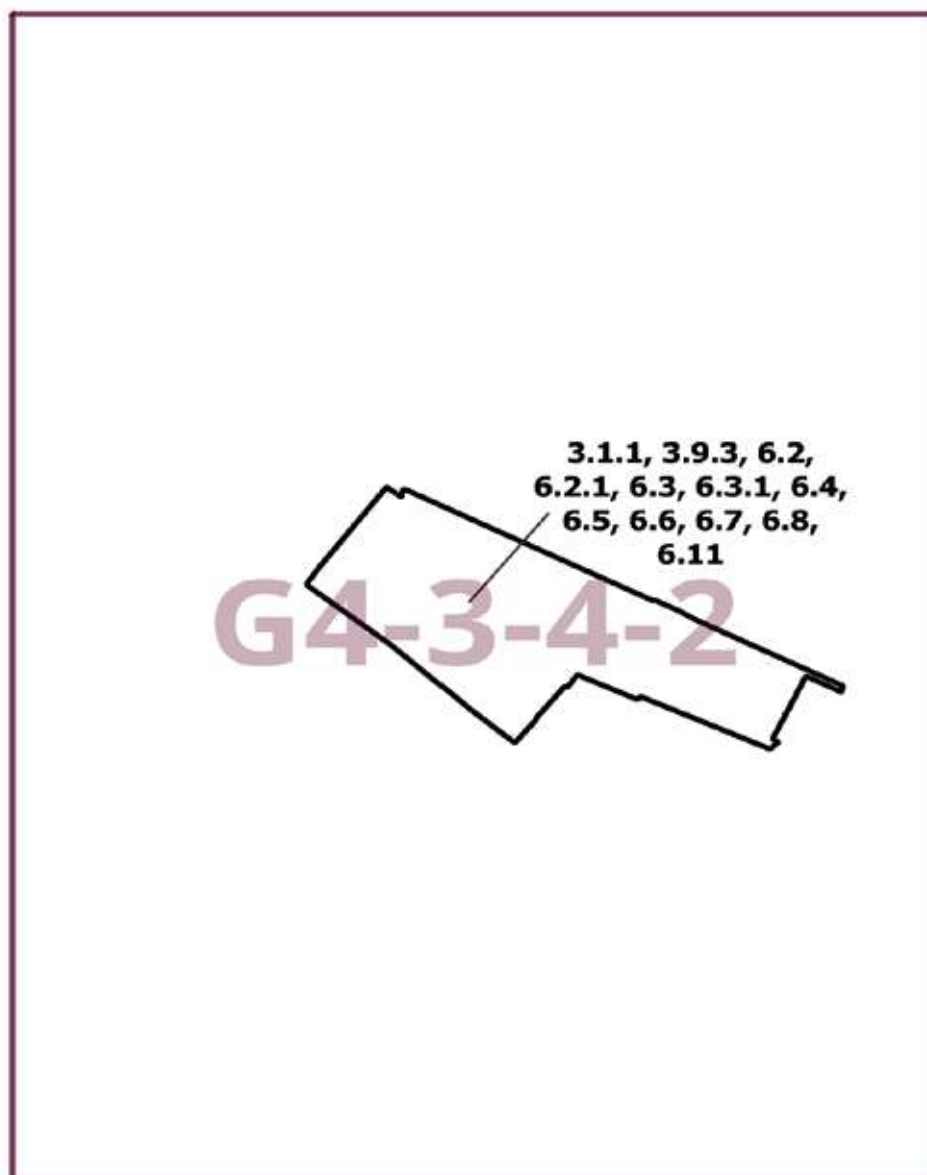
2. Контроль за выполнением настоящего постановления возложить на заместителя Мэра Москвы в Правительстве Москвы по вопросам градостроительной политики и строительства Ефимова В.В.

Мэр Москвы **С.С.Собянин**

Приложение
к постановлению Правительства Москвы
от 7 августа 2024 г. № 1810-ПП

**Внесение изменения в приложение к постановлению Правительства Москвы
от 28 марта 2017 г. № 120-ПП**

Книга 4
Карта градостроительного зонирования
Границы территориальных зон и виды разрешенного использования
земельных участков и объектов капитального строительства
Северо-Восточный административный округ города Москвы



О внесении изменений в постановление Правительства Москвы от 28 марта 2017 г. № 120-ПП

Постановление Правительства Москвы от 7 августа 2024 года № 1811-ПП

В соответствии с Градостроительным кодексом Российской Федерации, Законом города Москвы от 25 июня 2008 г. № 28 «Градостроительный кодекс города Москвы», постановлениями Правительства Москвы от 7 апреля 2009 г. № 270-ПП «О создании Городской комиссии по вопросам градостроительства, землепользования и застройки при Правительстве Москвы и об утверждении положений о Городской и окружной комиссиях по вопросам градостроительства, землепользования и застройки при Правительстве Москвы», от 22 марта 2022 г. № 438-ПП «О реализации положений пункта 2 статьи 7 Федерального закона от 14 марта 2022 г. № 58-ФЗ «О внесении изменений в отдельные законодательные акты Российской Федерации» **Правительство Москвы постановляет:**

1. Внести изменения в постановление Правительства Москвы от 28 марта 2017 г. № 120-ПП «Об утверждении правил землепользования и застройки города Москвы»:

1.1. Карту градостроительного зонирования «Границы территориальных зон и виды разрешенного использования земельных участков и объектов капитального строительства. Центральный административный округ города Москвы» раздела 1 книги 2 территориальной части правил землепользования и застройки приложения к постановлению дополнить изображением территориальной зоны согласно приложению 1 к настоящему постановлению.

1.2. Карту градостроительного зонирования «Границы территориальных зон, подзон территориальных зон и предельные параметры разрешенного строительства, реконструкции объектов капитального строительства. Центральный административный округ города Москвы» раздела 1 книги 2 территориальной части правил землепользования и застройки приложения к постановлению дополнить изображением территориальной зоны согласно приложению 2 к настоящему постановлению.

1.3. Раздел 2 книги 2 территориальной части правил землепользования и застройки приложения к постановлению дополнить подразделом в редакции согласно приложению 3 к настоящему постановлению.

1.4. Изображение территории на карте градостроительного зонирования «Территории, в границах которых предусматривается осуществление деятельности по комплексному развитию территории» раздела 1 книги 14 территориальной части правил землепользования и застройки приложения к постановлению изменить согласно приложению 4 к настоящему постановлению.

2. Контроль за выполнением настоящего постановления возложить на заместителя Мэра Москвы в Правительстве Москвы по вопросам градостроительной политики и строительства Ефимова В.В.

Мэр Москвы **С.С.Собянин**

Приложение 1
к постановлению Правительства Москвы
от 7 августа 2024 г. № 1811-ПП

**Внесение изменения в приложение к постановлению Правительства Москвы
от 28 марта 2017 г. № 120-ПП**

Книга 2
Карта градостроительного зонирования
Границы территориальных зон и виды разрешенного использования
земельных участков и объектов капитального строительства
Центральный административный округ города Москвы



Приложение 2
к постановлению Правительства Москвы
от 7 августа 2024 г. № 1811-ПП

**Внесение изменения в приложение к постановлению Правительства Москвы
от 28 марта 2017 г. № 120-ПП**

Книга 2
Карта градостроительного зонирования
Границы территориальных зон, подзон территориальных зон и предельные параметры
разрешенного строительства, реконструкции объектов капитального строительства
Центральный административный округ города Москвы



Приложение 3
к постановлению Правительства Москвы
от 7 августа 2024 г. № 1811-ПП

**Внесение изменения в приложение к постановлению Правительства Москвы
от 28 марта 2017 г. № 120-ПП**

Книга 2
Центральный административный округ города Москвы

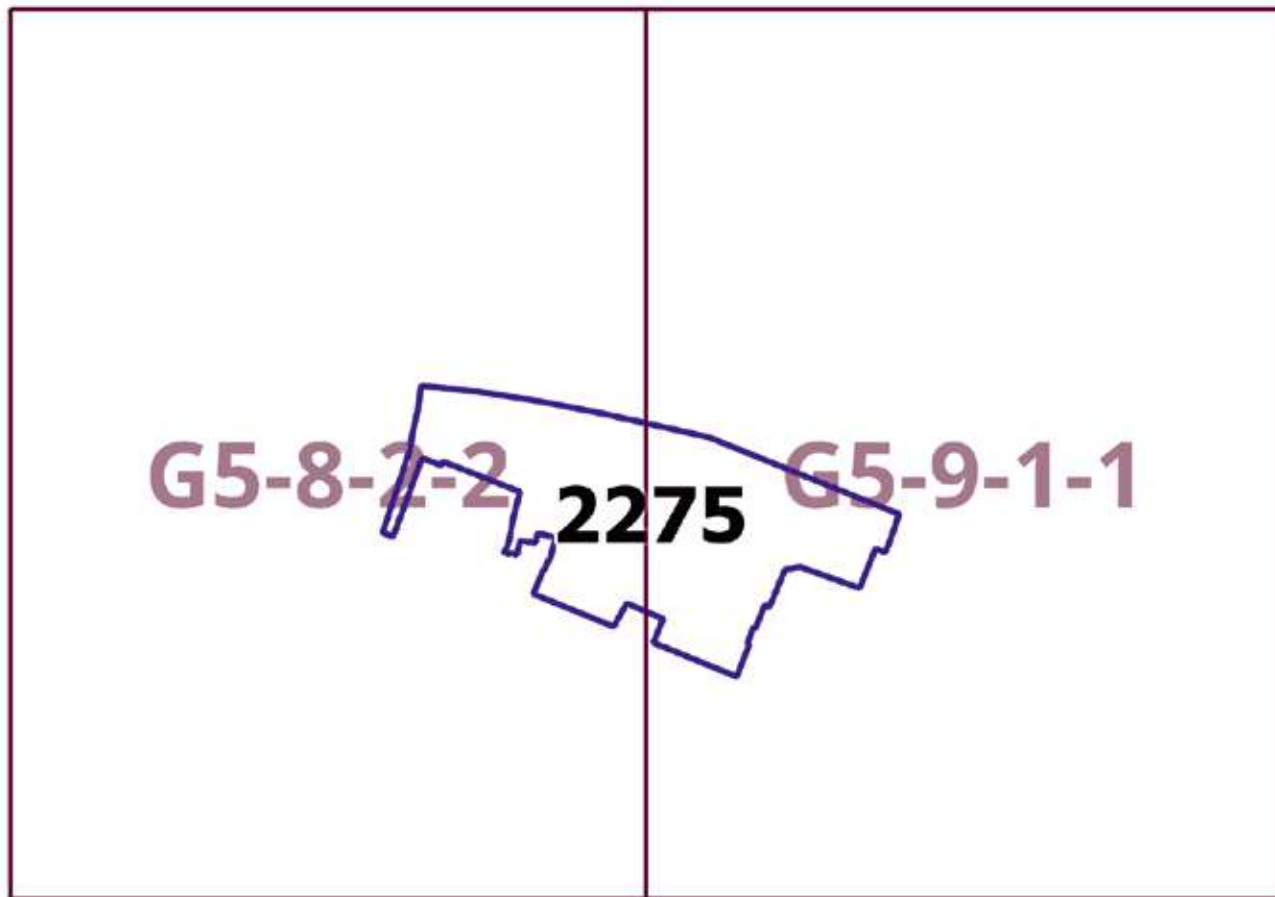
Пункт 1279

Территориальная зона	130241322
Основные виды разрешенного использования	6.7. Энергетика
Условно разрешенные виды использования	
Вспомогательные виды	
Максимальный процент застройки (%)	Не установлен
Высота застройки (м)	По существующему положению
Плотность застройки (тыс.кв.м/га)	22,8
Минимальные и (или) максимальные размеры земельных участков (га)	
Иные показатели	

Приложение 4
к постановлению Правительства Москвы
от 7 августа 2024 г. № 1811-ПП

**Внесение изменения в приложение к постановлению Правительства Москвы
от 28 марта 2017 г. № 120-ПП**

Книга 14
Карта градостроительного зонирования
Территории, в границах которых предусматривается осуществление
деятельности по комплексному развитию территории



О внесении изменений в постановление Правительства Москвы от 28 марта 2017 г. № 120-ПП

Постановление Правительства Москвы от 7 августа 2024 года № 1812-ПП

В соответствии с Градостроительным кодексом Российской Федерации, Законом города Москвы от 25 июня 2008 г. № 28 «Градостроительный кодекс города Москвы», постановлениями Правительства Москвы от 7 апреля 2009 г. № 270-ПП «О создании Городской комиссии по вопросам градостроительства, землепользования и застройки при Правительстве Москвы и об утверждении положений о Городской и окружной комиссиях по вопросам градостроительства, землепользования и застройки при Правительстве Москвы», от 22 марта 2022 г. № 438-ПП «О реализации положений пункта 2 статьи 7 Федерального закона от 14 марта 2022 г. № 58-ФЗ «О внесении изменений в отдельные законодательные акты Российской Федерации» **Правительство Москвы постановляет:**

1. Внести изменения в постановление Правительства Москвы от 28 марта 2017 г. № 120-ПП «Об утверждении Правил землепользования и застройки города Москвы»:

1.1. Карту градостроительного зонирования «Границы территориальных зон и виды разрешенного использования земельных участков и объектов капитального строительства. Юго-Западный административный округ города Москвы» раздела 1 книги 8 территориальной части правил землепользования и застройки приложения к постановлению дополнить изображением территориальной зоны согласно приложению 1 к настоящему постановлению.

1.2. Карту градостроительного зонирования «Границы территориальных зон, подзон территориальных зон и предельные параметры разрешенного строительства, реконструкции объектов капитального строительства. Юго-Западный административный округ города Москвы» раздела 1 книги 8 территориальной части правил землепользования и застройки приложения к постановлению дополнить изображением территориальной зоны согласно приложению 2 к настоящему постановлению.

1.3. Изображение территории на карте градостроительного зонирования «Территории, в границах которых предусматривается осуществление деятельности по комплексному развитию территории» раздела 1 книги 14 территориальной части правил землепользования и застройки приложения к постановлению изменить согласно приложению 3 к настоящему постановлению.

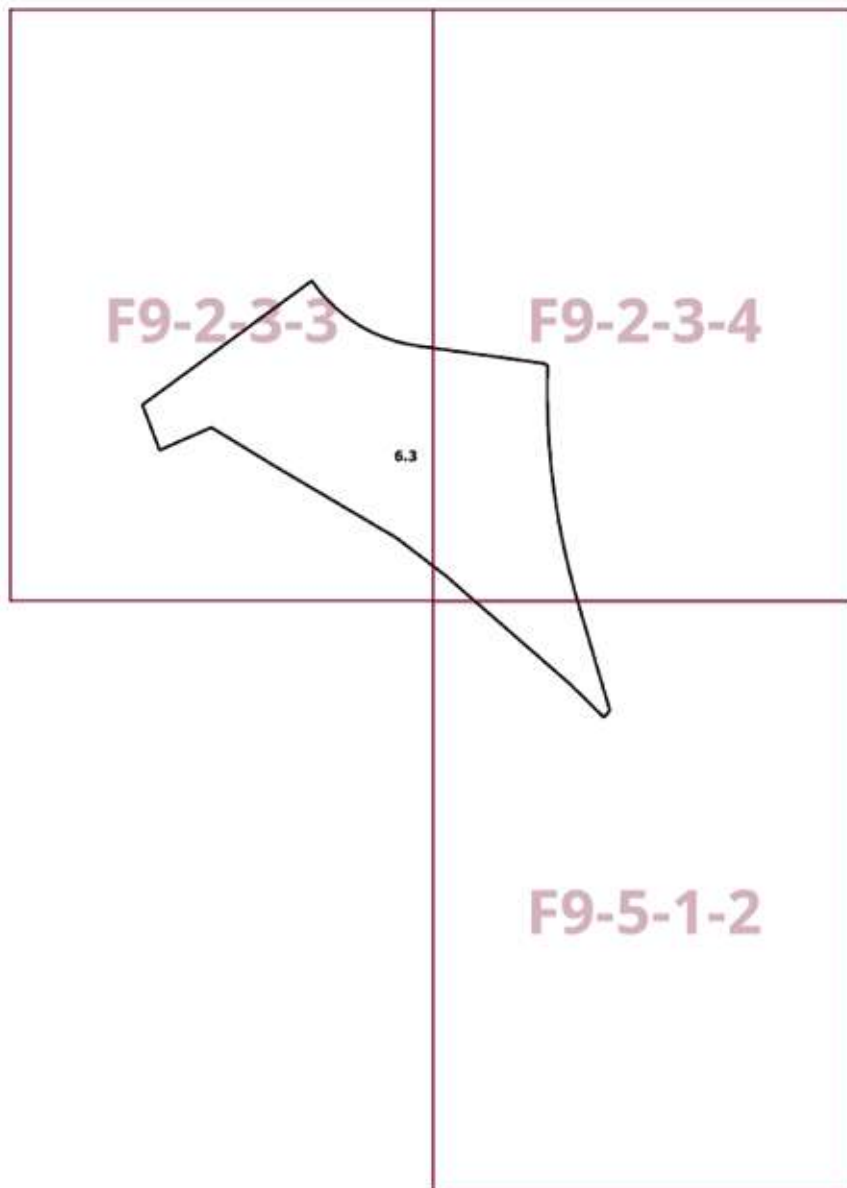
2. Контроль за выполнением настоящего постановления возложить на заместителя Мэра Москвы в Правительстве Москвы по вопросам градостроительной политики и строительства Ефимова В.В.

Мэр Москвы **С.С.Собянин**

Приложение 1
к постановлению Правительства Москвы
от 7 августа 2024 г. № 1812-ПП

**Внесение изменения в приложение к постановлению Правительства Москвы
от 28 марта 2017 г. № 120-ПП**

Книга 8
Карта градостроительного зонирования
Границы территориальных зон и виды разрешенного использования
земельных участков и объектов капитального строительства
Юго-Западный административный округ города Москвы



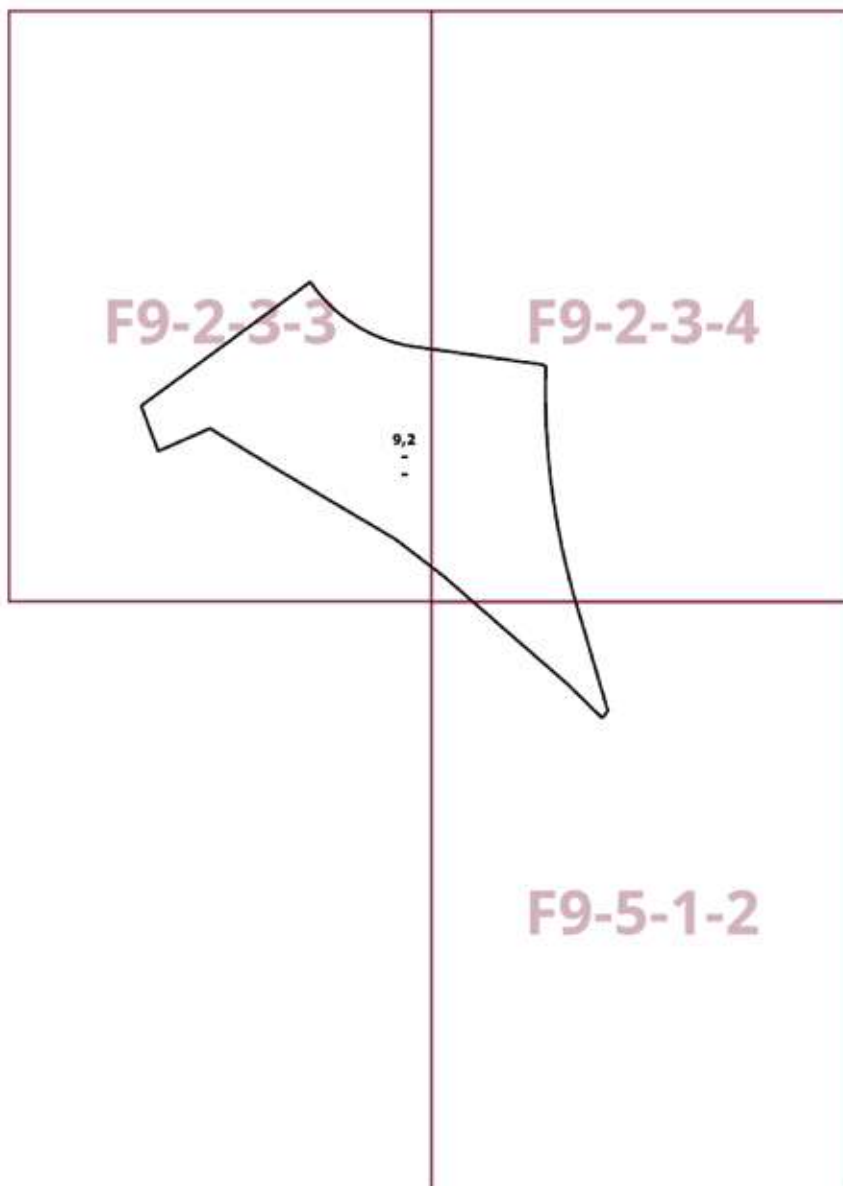
Приложение 2
к постановлению Правительства Москвы
от 7 августа 2024 г. № 1812-ПП

**Внесение изменения в приложение к постановлению Правительства Москвы
от 28 марта 2017 г. № 120-ПП**

Книга 8

Карта градостроительного зонирования

Границы территориальных зон, подзон территориальных зон и предельные параметры
разрешенного строительства, реконструкции объектов капитального строительства
Юго-Западный административный округ города Москвы



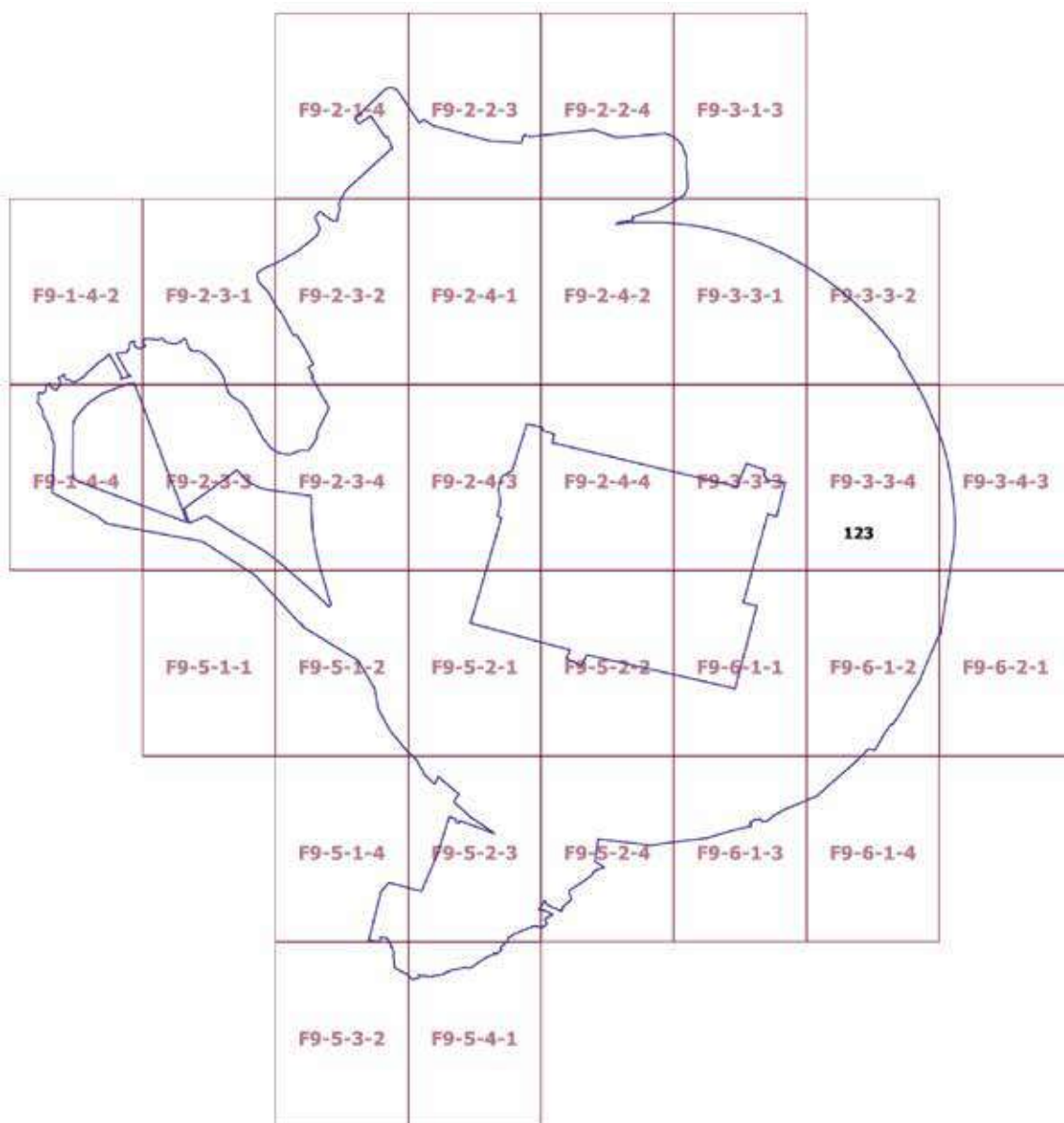
Приложение 3
к постановлению Правительства Москвы
от 7 августа 2024 г. № 1812-ПП

Внесение изменения в приложение к постановлению Правительства Москвы
от 28 марта 2017 г. № 120-ПП

Книга 14

Карта градостроительного зонирования

Территории, в границах которых предусматривается осуществление
деятельности по комплексному развитию территории



Об объектах природного комплекса Южного административного округа города Москвы

Постановление Правительства Москвы от 7 августа 2024 года № 1813-ПП

В соответствии с законами города Москвы от 5 мая 1999 г. № 17 «О защите зеленых насаждений», от 25 июня 2008 г. № 28 «Градостроительный кодекс города Москвы» и от 5 мая 2010 г. № 17 «О Генеральном плане города Москвы», с учетом исторически сложившегося использования территории **Правительство Москвы постановляет:**

1. Изменить границы объекта природного комплекса № 1 Южного административного округа города Москвы «Сквер по ул. Павла Андреева», исключив из его состава участок территории площадью 0,04 га, согласно приложению 1 к настоящему постановлению.

2. Установить границы объекта природного комплекса № 15 Южного административного округа города Москвы «Сквер по ул. Лестева», исключив из его состава участки территории общей площадью 0,01 га, согласно приложению 2 к настоящему постановлению.

3. Установить границы объекта природного комплекса № 20 Южного административного округа города Москвы «Павловский сквер на Павловской ул.», исключив из его состава участки территории общей площадью 0,01 га, согласно приложению 3 к настоящему постановлению.

4. Исключить из состава природных и озелененных территорий Южного административного округа города Москвы объект природного комплекса № 21 «4-я городская клиническая больница по Павловской ул.» площадью 9,9 га.

5. Изменить границы объекта природного комплекса № 22 Южного административного округа города Москвы «Сквер на пересечении Подольского шоссе и ул. Даниловский Вал», исключив из его состава участки территории общей площадью 0,15 га, согласно приложению 4 к настоящему постановлению.

6. Установить границы объекта природного комплекса № 23 Южного административного округа города Москвы «Сквер по Б. Тульской ул.», исключив из его состава участки территории общей площадью 0,09 га, согласно приложению 5 к настоящему постановлению.

7. Установить границы объекта природного комплекса № 24 Южного административного округа города Москвы «Сквер по ул. Даниловский Вал», исключив из его состава участки территории общей площадью 0,62 га, согласно приложению 6 к настоящему постановлению.

8. Исключить из состава природных и озелененных территорий Южного административного округа города Москвы объект природного комплекса № 26 «Стадион «Торпедо», Восточная ул.» площадью 8,92 га.

9. Изменить границы объекта природного комплекса № 27 Южного административного округа города Москвы «ДК автозавода им. Лихачева, Восточная ул.», исключив из его состава участок территории площадью 3,08 га, согласно приложению 7 к настоящему постановлению.

10. Изменить границы объекта природного комплекса № 29 Южного административного округа города Москвы «Детский парк «Липки» на Восточной ул.», исключив из его состава участки территории общей площадью 0,04 га, согласно приложению 8 к настоящему постановлению.

11. Установить границы объекта природного комплекса № 32 Южного административного округа города Москвы «Долина р. Кровянки (реабилитация)», исключив из его состава участки территории общей площадью 1,78 га, согласно приложению 9 к настоящему постановлению.

12. Установить границы объекта природного комплекса № 33 Южного административного округа города Москвы «Психиатрическая больница № 1 (детское отделение) им. Алексеева», исключив из его состава участок территории площадью 13,83 га, согласно приложению 10 к настоящему постановлению.

13. Установить границы объекта природного комплекса № 35 Южного административного округа города Москвы «Психиатрическая больница № 1 им. Алексеева», исключив из его состава участок территории площадью 26,09 га, согласно приложению 11 к настоящему постановлению.

14. Исключить из состава природных и озелененных территорий Южного административного округа города Москвы объект природного комплекса № 36 «ДЮСШ № 49 по Загородному шоссе» площадью 1,1 га.

15. Установить границы объекта природного комплекса № 37 Южного административного округа города Москвы «Бульвар по Духовскому пер.», исключив из его состава участки территории общей площадью 0,08 га, согласно приложению 12 к настоящему постановлению.

16. Изменить границы объекта природного комплекса № 39 Южного административного округа города Москвы «Сквер на Варшавском шоссе, д. 2», исключив из его состава участок территории площадью 0,12 га, согласно приложению 13 к настоящему постановлению.

17. Изменить границы объекта природного комплекса № 40 Южного административного округа города Москвы «Парк у озера Бекет по Загородному шоссе», исключив из его состава участки территории общей площадью 0,96 га, согласно приложению 14 к настоящему постановлению.

18. Установить границы объекта природного комплекса № 42 Южного административного округа города Москвы «Детский парк на Варшавском шоссе», исключив из его состава участки территории общей площадью 0,02 га, согласно приложению 15 к настоящему постановлению.

19. Исключить из состава природных и озелененных территорий Южного административного округа города Москвы объект природного комплекса № 43 «Городская клиническая больница № 55 по 4-му Загородному пр.» площадью 5,16 га.

20. Исключить из состава природных и озелененных территорий Южного административного округа города Москвы объект природного комплекса № 45 «Стадион «Труд», Варшавское шоссе» площадью 5,88 га.

21. Изменить границы объекта природного комплекса № 46 Южного административного округа города Москвы «Набережная р. Москвы, Новоданиловская наб.», исключив из его состава участки территории общей площадью 6,23 га, согласно приложению 16 к настоящему постановлению.

22. Установить границы объекта природного комплекса № 51 Южного административного округа города Москвы «Бульвар по Автозаводской ул.», исключив из его состава участок территории площадью 0,06 га, согласно приложению 17 к настоящему постановлению.

23. Изменить границы объекта природного комплекса № 60 Южного административного округа города Москвы «Долина р. Котловки от Нахимовского проспекта до Павелецкого направления Московской железной дороги», исключив из его состава участки территории общей площадью 3,44 га, согласно приложению 18 к настоящему постановлению.

24. Изменить границы объекта природного комплекса № 61 Южного административного округа города Москвы «Долина р. Котловки, Варшавское шоссе, д. 18», исключив из его состава участки территории общей площадью 0,01 га, согласно приложению 19 к настоящему постановлению.

25. Изменить границы объекта природного комплекса № 62 Южного административного округа города Москвы «Долина р. Котловки, Варшавское шоссе, д. 17», исключив из его состава участки территории общей площадью 1,44 га, согласно приложению 20 к настоящему постановлению.

26. Изменить границы объекта природного комплекса № 65 Южного административного округа города Москвы «Сквер на Варшавском шоссе», исключив из его состава участки территории общей площадью 0,02 га, согласно приложению 21 к настоящему постановлению.

27. Изменить границы объекта природного комплекса № 66 Южного административного округа города Москвы «Бульвар имени художника В.В. Верещагина», исключив из его состава участок территории площадью 0,46 га, согласно приложению 22 к настоящему постановлению.

28. Изменить границы объекта природного комплекса № 67 Южного административного округа города Москвы «Сквер на пересечении проспекта Андропова с Нагатинской ул.», исключив из его состава участки территории общей площадью 0,02 га, согласно приложению 23 к настоящему постановлению.

29. Установить границы объекта природного комплекса № 68 Южного административного округа города Москвы «Сквер на проспекте Андропова», исключив из его состава участки территории общей площадью 0,05 га, согласно приложению 24 к настоящему постановлению.

30. Изменить границы объекта природного комплекса № 77 Южного административного округа города Москвы «Сквер (проектный) на Коломенском пр.», исключив из его состава участок территории площадью 0,26 га, согласно приложению 25 к настоящему постановлению.

31. Установить границы объекта природного комплекса № 79 Южного административного округа города Москвы «Сквер на пересечении Нагатинской ул. и ул. Садовники», исключив из его состава участки территории общей площадью 0,04 га, согласно приложению 26 к настоящему постановлению.

32. Установить границы объекта природного комплекса № 80 Южного административного округа города Москвы «Долина р. Жужи», исключив из его состава участки территории общей площадью 0,68 га, согласно приложению 27 к настоящему постановлению.

33. Установить границы объекта природного комплекса № 82 Южного административного округа города Москвы «Сквер (проектный) на ул. Садовники», исключив из его состава участок территории площадью 0,03 га, согласно приложению 28 к настоящему постановлению.

34. Установить границы объекта природного комплекса № 87 Южного административного округа города Москвы «Сквер у кинотеатра «Орбита» на проспекте Андропова», исключив из его состава участки территории общей площадью 0,09 га, согласно приложению 29 к настоящему постановлению.

35. Изменить границы объекта природного комплекса № 89 Южного административного округа города Москвы «Нагатинский затон», исключив из его состава участки территории общей площадью 2,2 га, согласно приложению 30 к настоящему постановлению.

36. Изменить границы объекта природного комплекса № 91 Южного административного округа города Москвы «Сквер на пересечении Варшавского шоссе и Нахимовского проспекта», исключив из его состава участок территории площадью 0,35 га, согласно приложению 31 к настоящему постановлению.

37. Исключить из состава природных и озелененных территорий Южного административного округа города Москвы объект природного комплекса № 94 «Сквер на пересечении ул. Академика Миллионщикова и Каширского шоссе» площадью 2,52 га.

38. Установить границы объекта природного комплекса № 95 Южного административного округа города Москвы «Комплекс лечебных учреждений на Каширском шоссе», исключив из его состава участок территории площадью 19,74 га, согласно приложению 32 к настоящему постановлению.

39. Установить границы объекта природного комплекса № 96 Южного административного округа города Москвы «Бульвар по Коломенскому пр.», исключив из его состава участок территории площадью 0,02 га, согласно приложению 33 к настоящему постановлению.

40. Исключить из состава природных и озелененных территорий Южного административного округа города Москвы объект природного комплекса № 97 «Сквер у здания Онкологического центра по Каширскому шоссе» площадью 3,35 га.

41. Изменить границы объекта природного комплекса № 98 Южного административного округа города Москвы «Парк «Садовники» по проспекту Андропова», исключив из его состава участок территории площадью 0,12 га, согласно приложению 34 к настоящему постановлению.

42. Изменить границы объекта природного комплекса № 103 Южного административного округа города Москвы «Озелененная полоса ЛЭП вдоль ул. Москворечье», исключив из его состава участок территории площадью 0,01 га, согласно приложению 35 к настоящему постановлению.

43. Исключить из состава природных и озелененных территорий Южного административного округа города Москвы объект природного комплекса № 105 «Психиатрическая больница по ул. Москворечье» площадью 11,17 га.

44. Установить границы объекта природного комплекса № 106 Южного административного округа города Москвы «Сквер на Каширском шоссе, 12», исключив из его состава участок территории площадью 0,23 га, согласно приложению 36 к настоящему постановлению.

45. Установить границы объекта природного комплекса № 107 Южного административного округа города Москвы «Сквер у ДК завода полиметаллов, Каширское шоссе, 52», исключив из его состава участки территории общей площадью 0,80 га, согласно приложению 37 к настоящему постановлению.

46. Изменить границы объекта природного комплекса № 109 Южного административного округа города Москвы «Долина р. Чертановки от природного парка «Битцевский лес» до Чертановской ул.», исключив из его состава участки территории общей площадью 2,31 га, согласно приложению 38 к настоящему постановлению.

47. Изменить границы объекта природного комплекса № 110 Южного административного округа города Москвы «Бульвар по Кировоградской ул.», исключив из его состава участки территории общей площадью 1,13 га, согласно приложению 39 к настоящему постановлению.

48. Изменить границы объекта природного комплекса № 111 Южного административного округа города Москвы «Сквер с прудом на пересечении Варшавского шоссе и Балаклавского проспекта», исключив из его состава участки территории общей площадью 0,08 га, согласно приложению 40 к настоящему постановлению.

49. Изменить границы объекта природного комплекса № 112 Южного административного округа города Москвы «Сквер по Варшавскому шоссе, Северное Чертаново», исключив из его состава участки территории общей площадью 0,02 га, согласно приложению 41 к настоящему постановлению.

50. Изменить границы объекта природного комплекса № 114 Южного административного округа города Москвы «Озелененная территория вдоль Кантемировской улицы», исключив из его состава участки территории общей площадью 3,59 га, согласно приложению 42 к настоящему постановлению.

51. Изменить границы объекта природного комплекса № 115 Южного административного округа города Москвы «Озелененная территория, район Москворечье-Сабурово города Москвы», исключив из его состава участки территории общей площадью 0,46 га, согласно приложению 43 к настоящему постановлению.

52. Изменить границы объекта природного комплекса № 117 Южного административного округа города Москвы «Бульвар (проектный) над р. Чертановкой от Пролетарского проспекта до Курского направления Московской железной дороги», исключив из его состава участки территории общей площадью 5,3 га, согласно приложению 44 к настоящему постановлению.

53. Исключить из состава природных и озелененных территорий Южного административного округа города Москвы объект природного комплекса № 121 «Городская клиника психиатрической больницы № 14 по ул. Бехтерева» площадью 5,83 га.

54. Изменить границы объекта природного комплекса № 123 Южного административного округа города Москвы «Кавказский бульвар», исключив из его состава участки территории общей площадью 0,02 га, согласно приложению 45 к настоящему постановлению.

55. Изменить границы объекта природного комплекса № 127 Южного административного округа города Москвы «Прибрежная зона р. Москвы от Курского направления Московской железной дороги до Братеевского моста», ис-

ключив из его состава участки территории общей площадью 1,08 га, согласно приложению 46 к настоящему постановлению.

56. Установить границы объекта природного комплекса № 131 Южного административного округа города Москвы «Бульвар, Чертановская ул., 10», исключив из его состава участки территории общей площадью 0,07 га, согласно приложению 47 к настоящему постановлению.

57. Установить границы объекта природного комплекса № 132 Южного административного округа города Москвы «Бульвар между Чертановской и Кировоградской ул.», исключив из его состава участки территории общей площадью 0,05 га, согласно приложению 48 к настоящему постановлению.

58. Изменить границы объекта природного комплекса № 134 Южного административного округа города Москвы «Сквер у кинотеатра «Ашхабад» по Чертановской ул.», исключив из его состава участки территории общей площадью 0,02 га, согласно приложению 49 к настоящему постановлению.

59. Исключить из состава природных и озелененных территорий Южного административного округа города Москвы объект природного комплекса № 139 «Аршиновский парк» площадью 0,12 га.

60. Изменить границы объекта природного комплекса № 144 Южного административного округа города Москвы «Бульвар по Каширскому шоссе», исключив из его состава участки территории общей площадью 0,01 га, согласно приложению 50 к настоящему постановлению.

61. Изменить границы объекта природного комплекса № 147 Южного административного округа города Москвы «Братеевская пойма с долинами р. Шмелевки и Соровского ручья», исключив из его состава участки территории общей площадью 1,1 га, согласно приложению 51 к настоящему постановлению.

62. Изменить границы объекта природного комплекса № 148 Южного административного округа города Москвы «Долина р. Городни в Братееве», исключив из его состава участок территории площадью 0,05 га, согласно приложению 52 к настоящему постановлению.

63. Изменить границы объекта природного комплекса № 150 Южного административного округа города Москвы «Братеевская пойма (прибрежная зона)», исключив из его состава участок территории площадью 0,97 га, согласно приложению 53 к настоящему постановлению.

64. Установить границы объекта природного комплекса № 151 Южного административного округа города Москвы «Парк им. 30-летия Победы на Чертановской ул.», исключив из его состава участки территории общей площадью 0,01 га, согласно приложению 54 к настоящему постановлению.

65. Изменить границы объекта природного комплекса № 152 Южного административного округа города Москвы «Парк им. 50-летия Победы на Чертановской ул.», исключив из его состава участки территории общей площадью 0,02 га, согласно приложению 55 к настоящему постановлению.

66. Изменить границы объекта природного комплекса № 153 Южного административного округа города Москвы «Долина р. Городни по Чертановской ул.», исключив из его состава участки территории общей площадью 0,09 га, согласно приложению 56 к настоящему постановлению.

67. Установить границы объекта природного комплекса № 155 Южного административного округа города Москвы «Бульвар по ул. Красного Маяка», исключив из его состава участки территории общей площадью 0,02 га, согласно приложению 57 к настоящему постановлению.

68. Присвоить объекту природного комплекса № 158 Южного административного округа города Москвы «Бульвар по Варшавскому шоссе» новое наименование «Бульвар на пересечении Варшавского шоссе и улицы Подольских Курсантов».

69. Изменить границы объекта природного комплекса № 158 Южного административного округа города Москвы «Бульвар на пересечении Варшавского шоссе и улицы Подольских Курсантов», исключив из его состава участки территории общей площадью 0,02 га, согласно приложению 58 к настоящему постановлению.

70. Изменить границы объекта природного комплекса № 159 Южного административного округа города Москвы «Долина р. Городни между Варшавским шоссе и Дорожной ул.», исключив из его состава участки территории общей площадью 0,34 га, согласно приложению 59 к настоящему постановлению.

71. Изменить границы объекта природного комплекса № 161 Южного административного округа города Москвы «Бульвар по ул. Подольских Курсантов», исключив из его состава участки территории общей площадью 0,06 га, согласно приложению 60 к настоящему постановлению.

72. Изменить границы объекта природного комплекса № 162 Южного административного округа города Москвы «Долина р. Городни между ул. Подольских Курсантов и Павелецким направлением Московской железной дороги», исключив из его состава участок территории площадью 0,26 га, согласно приложению 61 к настоящему постановлению.

73. Изменить границы объекта природного комплекса № 163 Южного административного округа города Москвы «Техническая зона ЛЭП от пересечения Курского и Павелецкого направлений Московской железной дороги до МКАД», исключив из его состава участки территории общей площадью 0,36 га, согласно приложению 62 к настоящему постановлению.

74. Изменить границы объекта природного комплекса № 165 Южного административного округа города Москвы «Ореховый бульвар», исключив из его состава участки территории общей площадью 0,21 га, согласно приложению 63 к настоящему постановлению.

75. Изменить границы объекта природного комплекса № 167 Южного административного округа города Москвы «Долина р. Шмелевки с ручьем Кузнецовка», исключив из его состава участки территории общей площадью 1,16 га, согласно приложению 64 к настоящему постановлению.

76. Изменить границы объекта природного комплекса № 168 Южного административного округа города Москвы «Бульвар по Варшавскому шоссе», исключив из его состава участки территории общей площадью 0,01 га, согласно приложению 65 к настоящему постановлению.

77. Изменить границы объекта природного комплекса № 169 Южного административного округа города Москвы «Бульвар по Варшавскому шоссе между 3-м Дорожным пр. и Россошанской ул.», исключив из его состава участки территории общей площадью 0,07 га, согласно приложению 66 к настоящему постановлению.

78. Установить границы объекта природного комплекса № 171 Южного административного округа города Москвы «Сквер по Россошанской ул.», исключив из его состава участок территории площадью 0,01 га, согласно приложению 67 к настоящему постановлению.

79. Изменить границы объекта природного комплекса № 176 Южного административного округа города Москвы «Бульвар по Ясеновой ул.», исключив из его состава участки территории площадью 0,02 га, согласно приложению 68 к настоящему постановлению.

80. Установить границы объекта природного комплекса № 178 Южного административного округа города Москвы «Березовая роша на пересечении Елецкой ул. и Гурьевского пр.», исключив из его состава участки территории общей площадью 0,03 га, согласно приложению 69 к настоящему постановлению.

81. Изменить границы объекта природного комплекса № 181 Южного административного округа города Москвы «Озелененная территория вблизи Аннинского лесопарка (квартал 30 Битцевского леса)», исключив из его состава участки территории общей площадью 0,63 га, согласно приложению 70 к настоящему постановлению.

82. Изменить границы объекта природного комплекса № 182 Южного административного округа города Москвы «Бульвар по Харьковской ул.», исключив из его состава участки территории общей площадью 0,14 га, согласно приложению 71 к настоящему постановлению.

83. Установить границы объекта природного комплекса № 183 Южного административного округа города Москвы «Бульвар по Медынской ул.», исключив из его состава участок территории площадью 0,06 га, согласно приложению 72 к настоящему постановлению.

84. Установить границы объекта природного комплекса № 187 Южного административного округа города Москвы «Фруктовый сад с резервными участками между Загорьевским пр. и МКАД», исключив из его состава участки территории общей площадью 1,03 га, согласно приложению 73 к настоящему постановлению.

85. Внести изменения в постановление Правительства Москвы от 19 января 1999 г. № 38 «О проектных предложениях по установлению границ Природного комплекса с их описанием и закреплением актами красных линий» (в редакции постановлений Правительства Москвы от 29 сентября 2015 г. № 621-ПП, от 18 декабря 2015 г. № 903-ПП, от 19 июля 2016 г. № 445-ПП, от 20 сентября 2016 г. № 569-ПП, от 20 августа 2019 г. № 1084-ПП, от 26 декабря 2019 г. № 1848-ПП, от 10 августа 2020 г. № 1246-ПП, от 6 октября 2020 г. № 1665-ПП, от 21 декабря 2020 г. № 2281-ПП, от 16 июня 2021 г. № 843-ПП, от 10 августа 2021 г. № 1252-ПП, от 14 сентября 2021 г. № 1423-ПП, от 14 сентября 2021 г. № 1431-ПП, от 24 декабря 2021 г. № 2186-ПП, от 1 марта 2022 г. № 276-ПП, от 10 марта 2022 г. № 351-ПП, от 7 июня 2022 г. № 988-ПП, от 14 июня 2022 г. № 1075-ПП, от 26 июля 2022 г. № 1597-ПП, от 4 октября 2022 г. № 2129-ПП, от 13 января 2023 г. № 29-ПП, от 28 февраля 2023 г. № 323-ПП, от 12 сентября 2023 г. № 1755-ПП, от 31 октября 2023 г. № 2100-ПП, от 28 ноября 2023 г. № 2296-ПП, от 13 декабря 2023 г. № 2494-ПП, от 24 января 2024 г. № 80-ПП, от 31 января 2024 г. № 158-ПП, от 31 января 2024 г. № 164-ПП, от 27 марта 2024 г. № 623-ПП, от 26 апреля 2024 г. № 902-ПП):

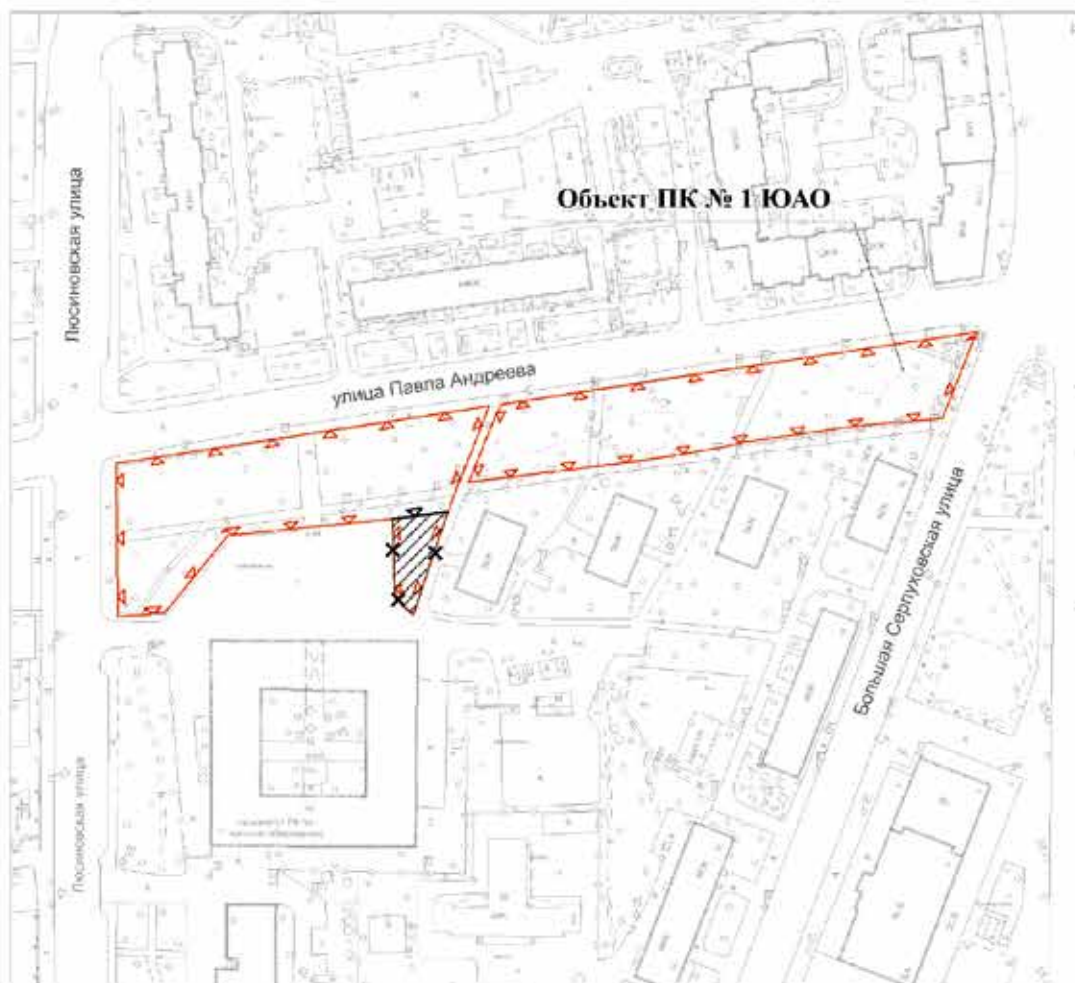
85.1. Пункты 1, 15, 20, 22, 23, 24, 27, 29, 32, 33, 35, 37, 39, 40, 42, 46, 51, 60, 61, 62, 65, 66, 67, 68, 77, 79, 80, 82, 87, 89, 91, 95, 96, 98, 103, 106, 107, 109, 110, 111, 112, 114, 115, 117, 123, 127, 131, 132, 134, 144, 147, 148, 150, 151, 152, 153, 155, 158, 159, 161, 162, 163, 165, 167, 168, 169, 171, 176, 178, 181, 182, 183, 187 раздела «Южный АО» приложения 1 к постановлению изложить в редакции согласно приложению 74 к настоящему постановлению.

85.2. Пункты 21, 26, 36, 43, 45, 94, 97, 105, 121, 139 раздела «Южный АО» приложения 1 к постановлению признать утратившими силу.





86. Контроль за выполнением настоящего постановления возложить на заместителя Мэра Москвы в Правительстве Москвы по вопросам градостроительной политики и строительства Ефимова В.В.

Мэр Москвы **С.С.Собянин**

**Схема границ объекта природного комплекса № 1
Южного административного округа города Москвы
"Сквер по ул. Павла Андреева"**

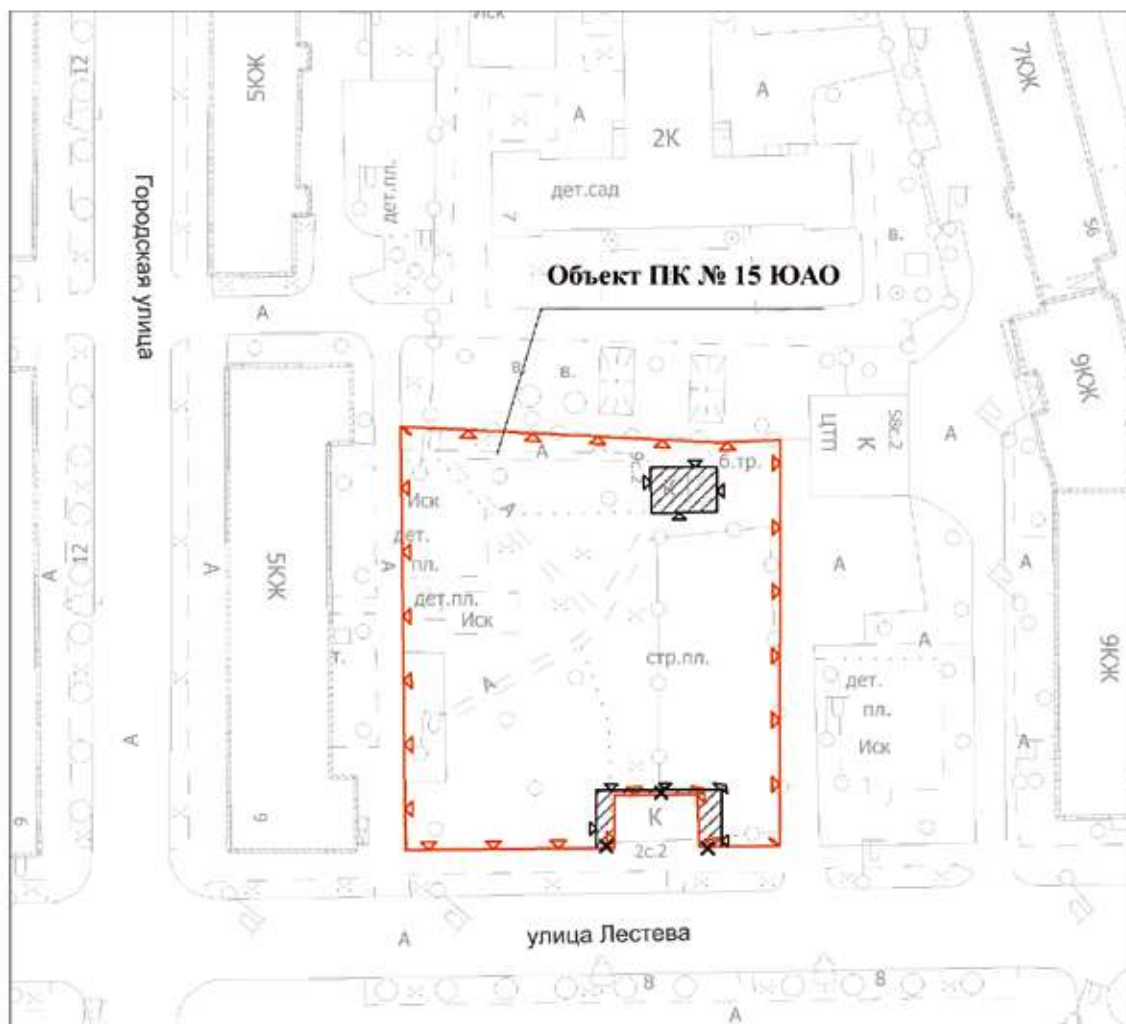


УСЛОВНЫЕ ОБОЗНАЧЕНИЯ





-  существующие границы объектов природного комплекса города Москвы
-  отменяемые границы объектов природного комплекса города Москвы
-  устанавливаемые границы объектов природного комплекса города Москвы
-  участок территории, исключаемый из состава объекта природного комплекса № 1 Южного административного округа города Москвы "Сквер по ул. Павла Андреева", площадью 0,04 га

Приложение 2
к постановлению Правительства Москвы
от 7 августа 2024 г. № 1813-ПП

**Схема границ объекта природного комплекса № 15
Южного административного округа города Москвы
"Сквер по ул. Лестева"**

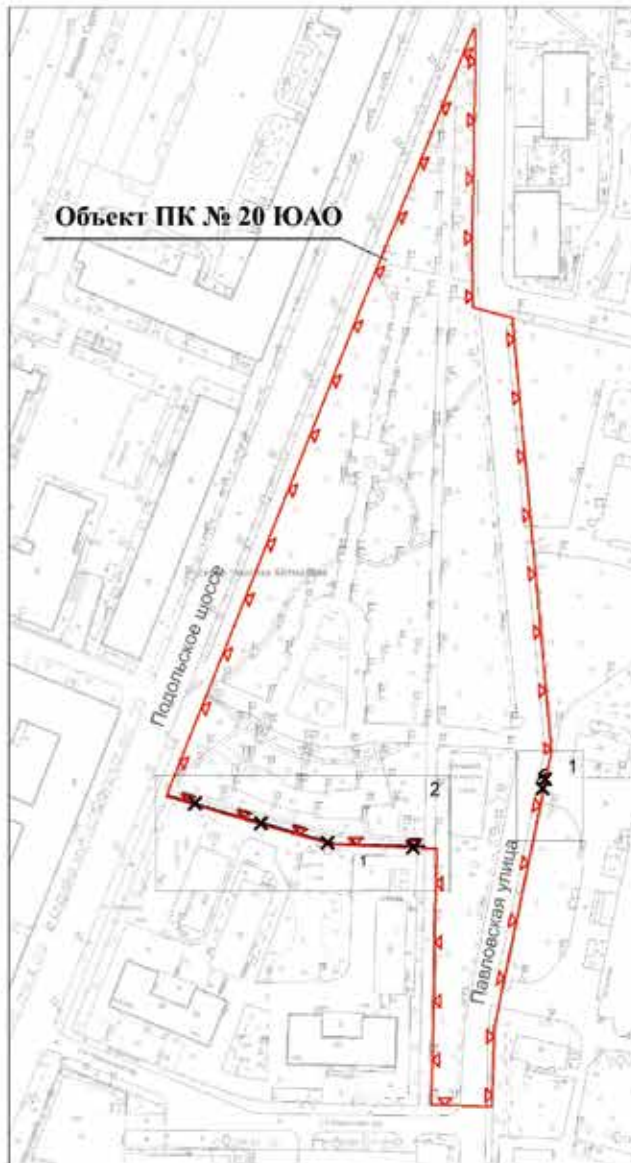


УСЛОВНЫЕ ОБОЗНАЧЕНИЯ





-  существующие границы объектов природного комплекса города Москвы
-  отменяемые границы объектов природного комплекса города Москвы
-  устанавливаемые границы объектов природного комплекса города Москвы
-  участки территории, исключаемые из состава объекта природного комплекса № 15 Южного административного округа города Москвы "Сквер по ул. Лестева", общей площадью 0,01 га

Приложение 3
к постановлению Правительства Москвы
от 7 августа 2024 г. № 1813-ПП

**Схема границ объекта природного комплекса № 20
Южного административного округа города Москвы
"Павловский сквер на Павловской ул."**

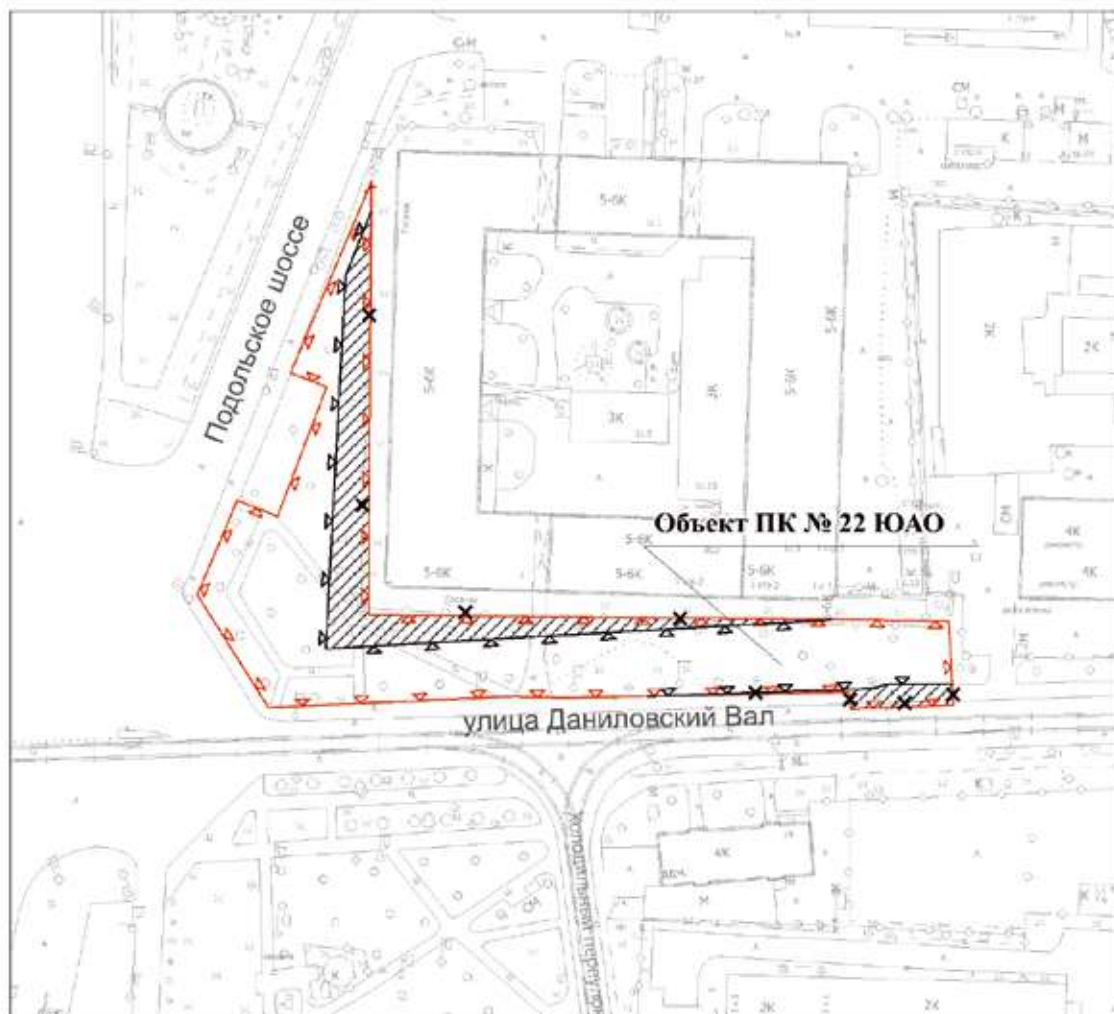


УСЛОВНЫЕ ОБОЗНАЧЕНИЯ





-  существующие границы объектов природного комплекса города Москвы
-  отменяемые границы объектов природного комплекса города Москвы
-  устанавливаемые границы объектов природного комплекса города Москвы
-  участки территории, исключаемые из состава объекта природного комплекса № 20 Южного административного округа города Москвы "Павловский сквер на Павловской ул.", общей площадью 0,01 га

Приложение 4
к постановлению Правительства Москвы
от 7 августа 2024 г. № 1813-ПП

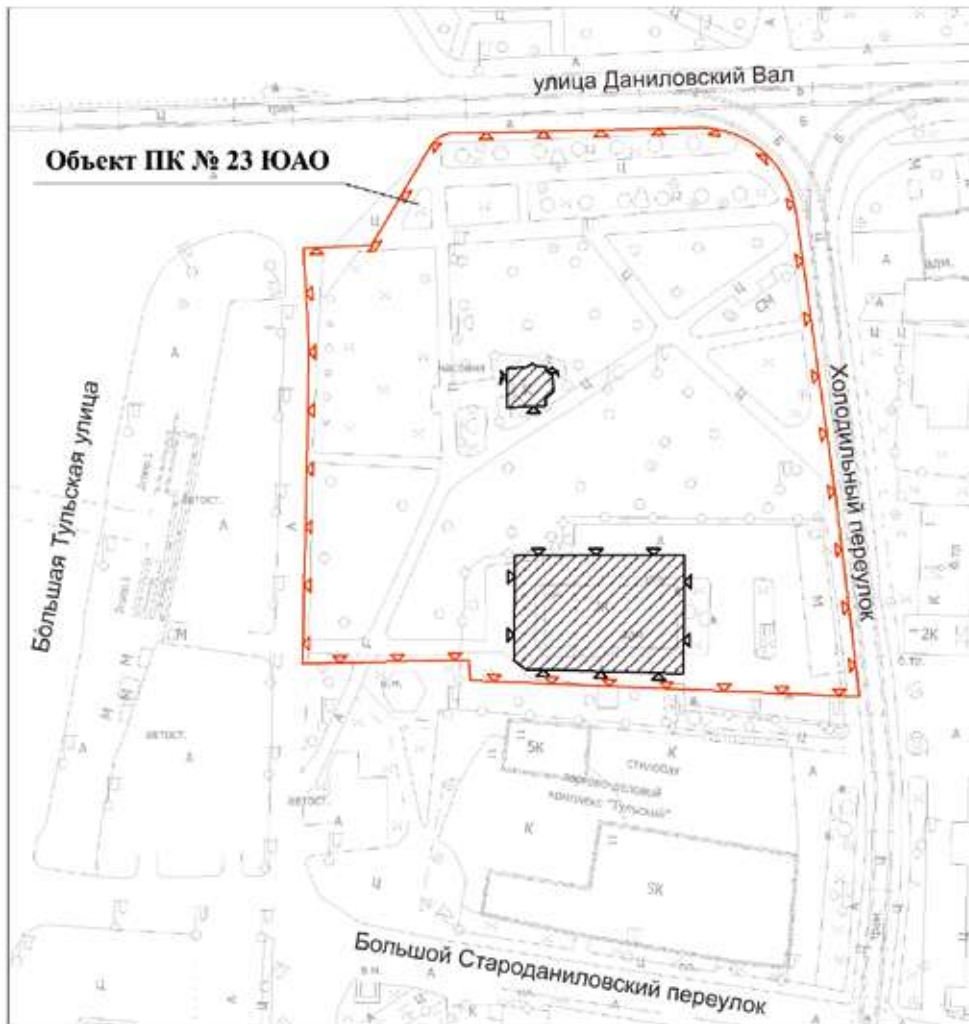
**Схема границ объекта природного комплекса № 22
Южного административного округа города Москвы
"Сквер на пересечении Подольского шоссе и ул. Даниловский Вал"**






УСЛОВНЫЕ ОБОЗНАЧЕНИЯ

-  существующие границы объектов природного комплекса города Москвы
-  отменяемые границы объектов природного комплекса города Москвы
-  устанавливаемые границы объектов природного комплекса города Москвы
-  участки территории, исключаемые из состава объекта природного комплекса № 22 Южного административного округа города Москвы "Сквер на пересечении Подольского шоссе и ул. Даниловский Вал", общей площадью 0,15 га

**Схема границ объекта природного комплекса № 23
Южного административного округа города Москвы
"Сквер по Б. Тульской ул."**

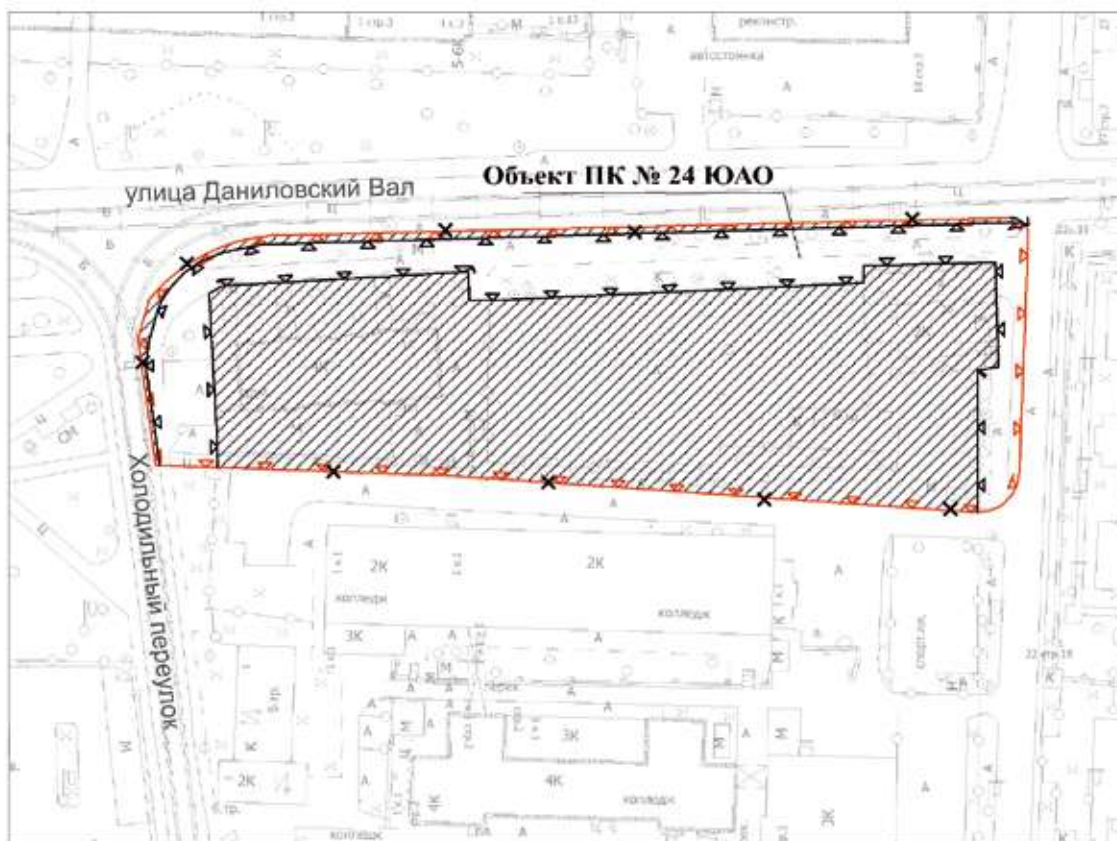


УСЛОВНЫЕ ОБОЗНАЧЕНИЯ

-  существующие границы объектов природного комплекса города Москвы
-  устанавливаемые границы объектов природного комплекса города Москвы
-  участки территории, исключаемые из состава объекта природного комплекса № 23 Южного административного округа города Москвы "Сквер по Б. Тульской ул.", общей площадью 0,09 га

Приложение 6
к постановлению Правительства Москвы
от 7 августа 2024 г. № 1813-ПП

Схема границ объекта природного комплекса № 24
Южного административного округа города Москвы
"Сквер по ул. Даниловский Вал"



УСЛОВНЫЕ ОБОЗНАЧЕНИЯ





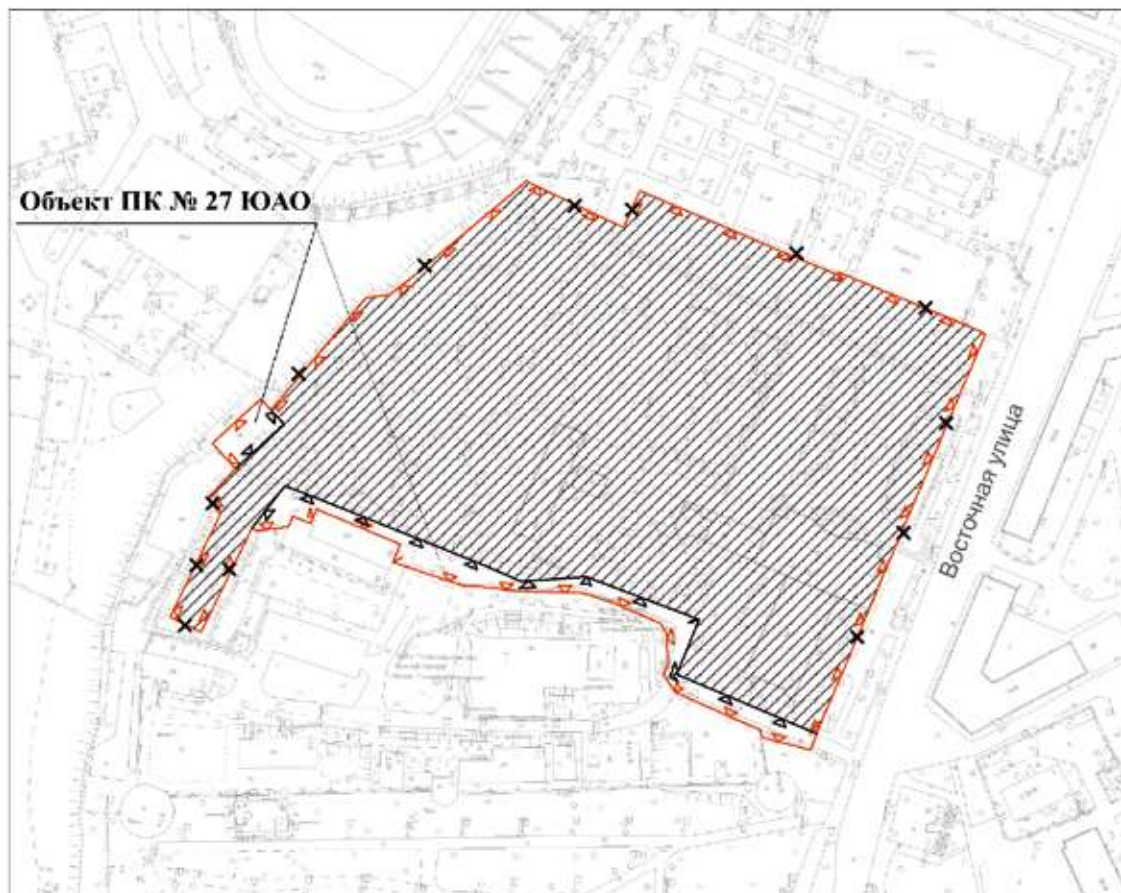




-  существующие границы объектов природного комплекса города Москвы
-  отменяемые границы объектов природного комплекса города Москвы
-  устанавливаемые границы объектов природного комплекса города Москвы
-  участки территории, исключаемые из состава объекта природного комплекса № 24 Южного административного округа города Москвы "Сквер по ул. Даниловский Вал", общей площадью 0,62 га

Схема границ объекта природного комплекса № 27
Южного административного округа города Москвы
"ДК автозавода им. Лихачева, Восточная ул."

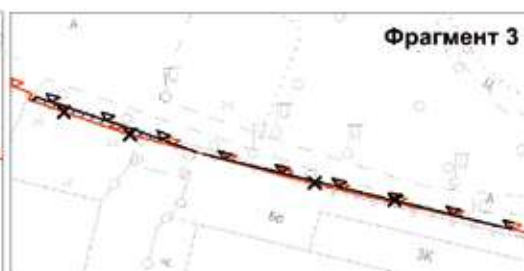
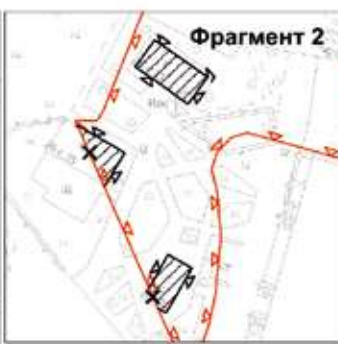
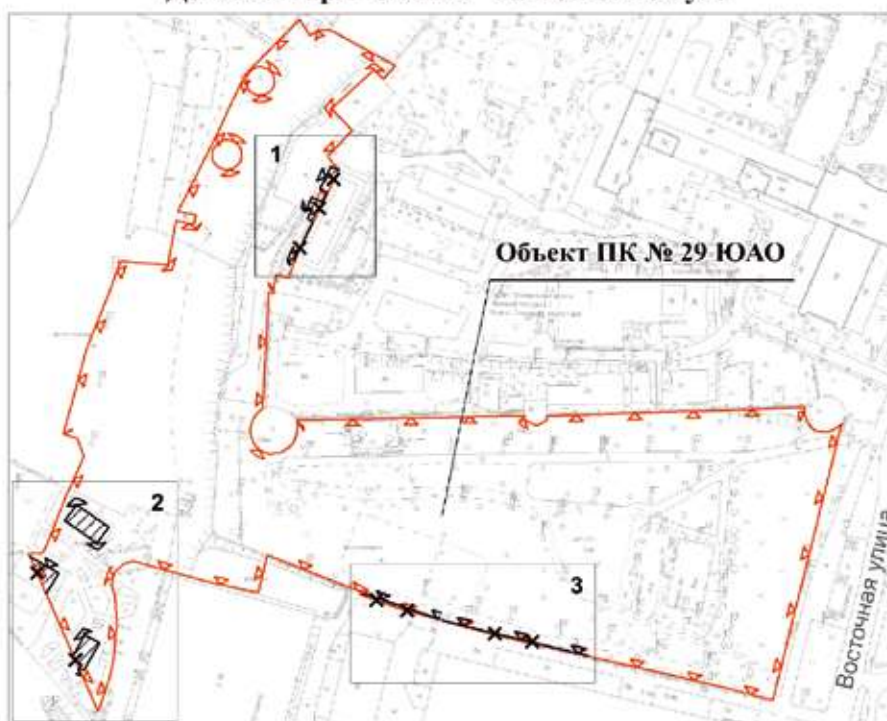


УСЛОВНЫЕ ОБОЗНАЧЕНИЯ





-  существующие границы объектов природного комплекса города Москвы
-  отменяемые границы объектов природного комплекса города Москвы
-  устанавливаемые границы объектов природного комплекса города Москвы
-  участок территории, исключаемый из состава объекта природного комплекса № 27 Южного административного округа города Москвы "ДК автозавода им. Лихачева, Восточная ул.", площадью 3,08 га

Приложение 8
к постановлению Правительства Москвы
от 7 августа 2024 г. № 1813-ПП

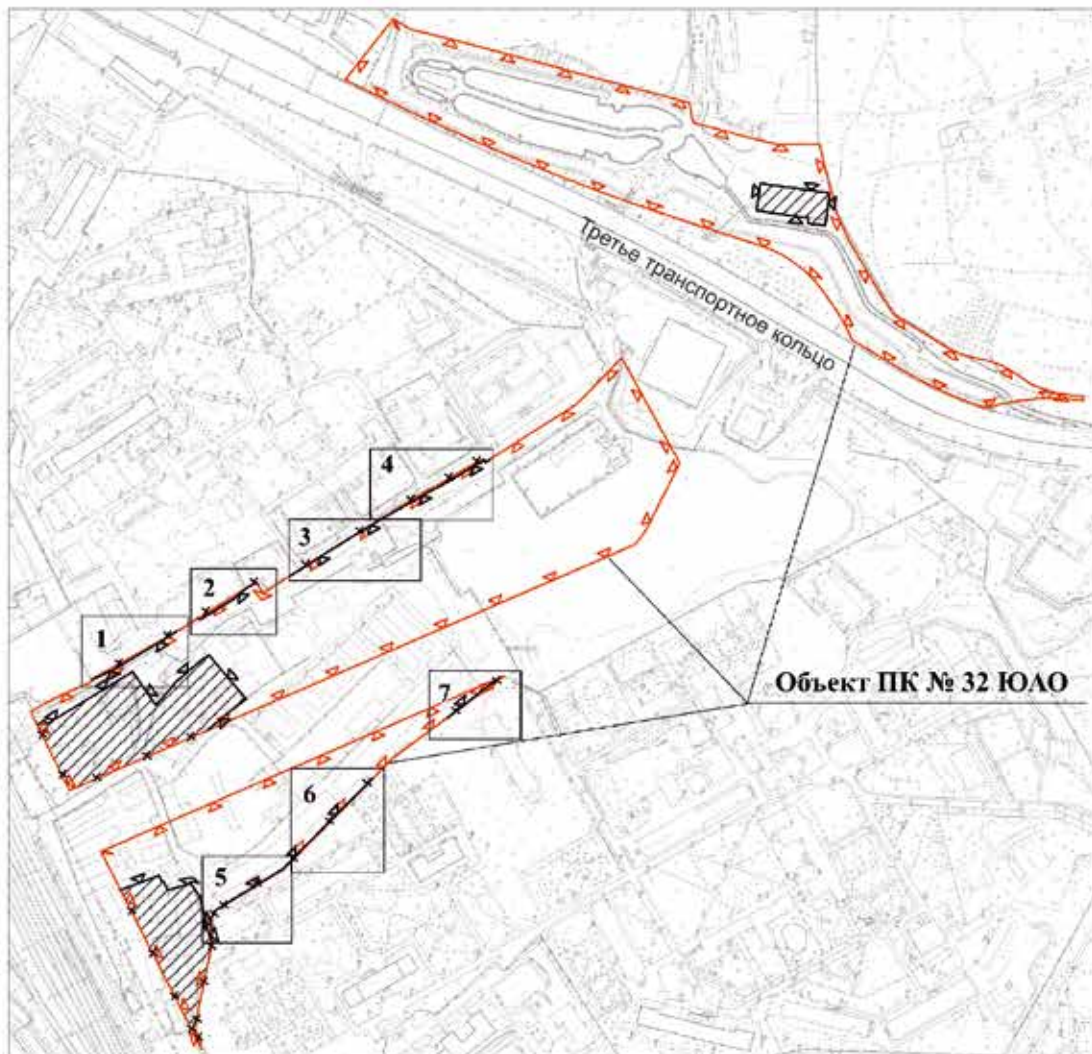
Схема границ объекта природного комплекса № 29
Южного административного округа города Москвы
"Детский парк "Липки" на Восточной ул."







УСЛОВНЫЕ ОБОЗНАЧЕНИЯ

-  существующие границы объектов природного комплекса города Москвы
-  отменяемые границы объектов природного комплекса города Москвы
-  устанавливаемые границы объектов природного комплекса города Москвы
-  участки территории, исключаемые из состава объекта природного комплекса № 29 Южного административного округа города Москвы "Детский парк "Липки" на Восточной ул.", общей площадью 0,04 га

**Схема границ объекта природного комплекса № 32
Южного административного округа города Москвы
"Долина р. Кровянки (реабилитация)"**

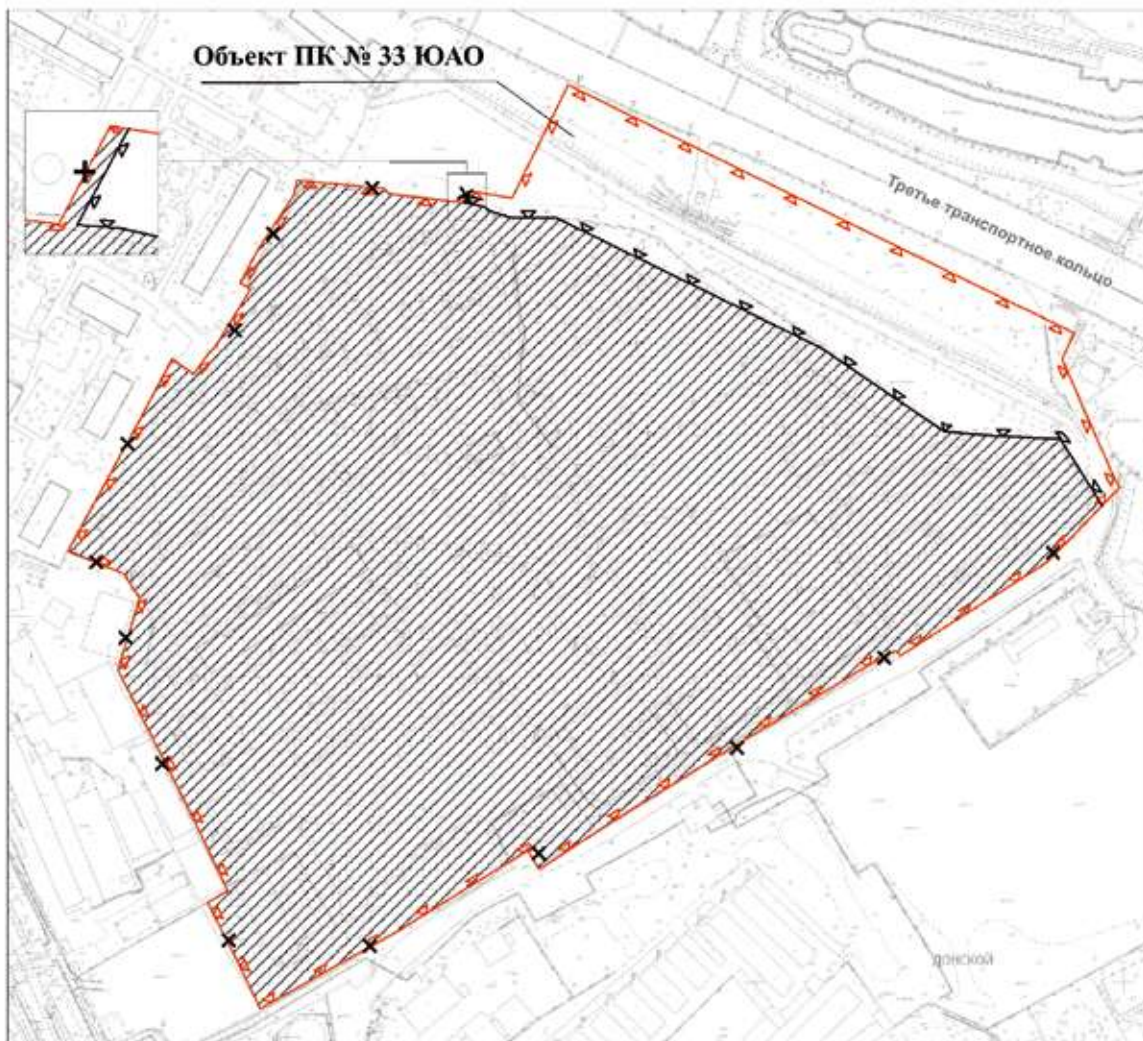


УСЛОВНЫЕ ОБОЗНАЧЕНИЯ





-  существующие границы объектов природного комплекса города Москвы
-  отменяемые границы объектов природного комплекса города Москвы
-  устанавливаемые границы объектов природного комплекса города Москвы
-  участки территории, исключаемые из состава объекта природного комплекса № 32 Южного административного округа города Москвы "Долина р. Кровянки (реабилитация)", общей площадью 1,78 га



**Схема границ объекта природного комплекса № 33
Южного административного округа города Москвы
"Психиатрическая больница № 1 (детское отделение) им. Алексеева"**

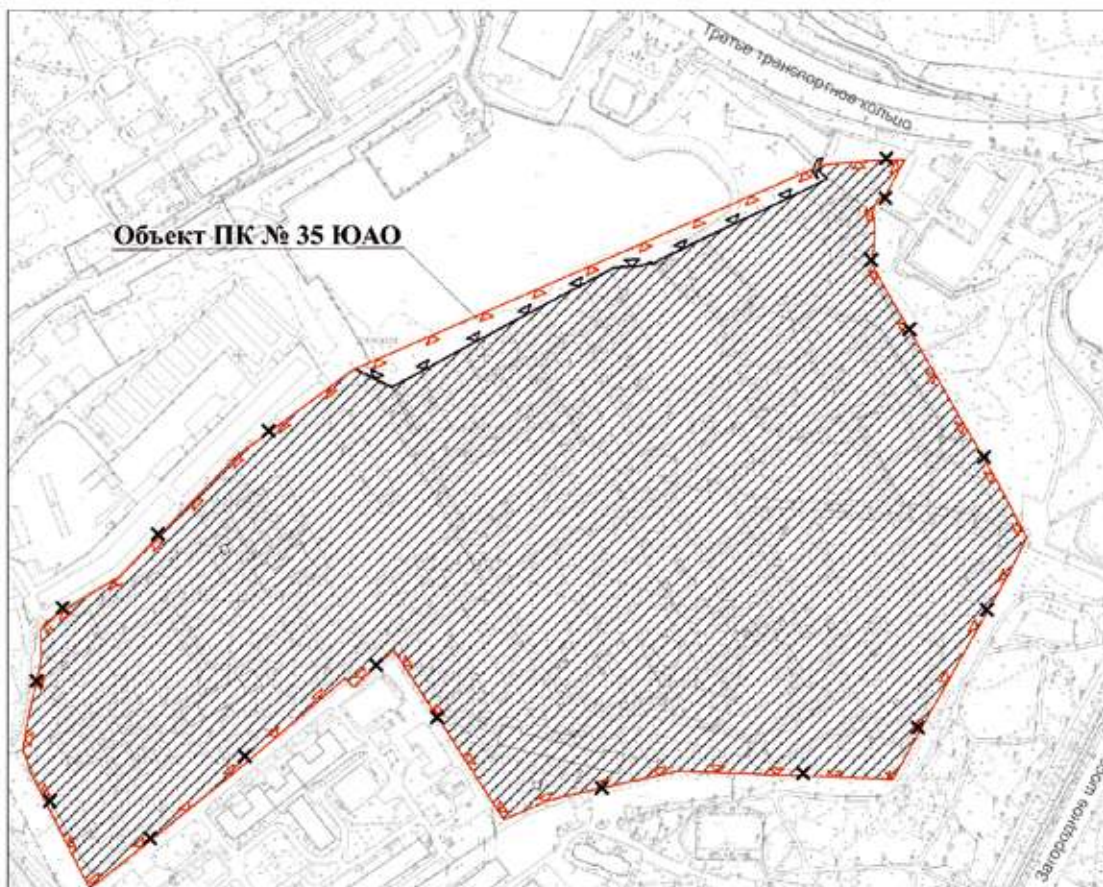


УСЛОВНЫЕ ОБОЗНАЧЕНИЯ





-  существующие границы объектов природного комплекса города Москвы
-  отменяемые границы объектов природного комплекса города Москвы
-  устанавливаемые границы объектов природного комплекса города Москвы
-  участок территории, исключаемый из состава объекта природного комплекса № 33 Южного административного округа города Москвы "Психиатрическая больница № 1 (детское отделение) им. Алексеева", площадью 13,83 га

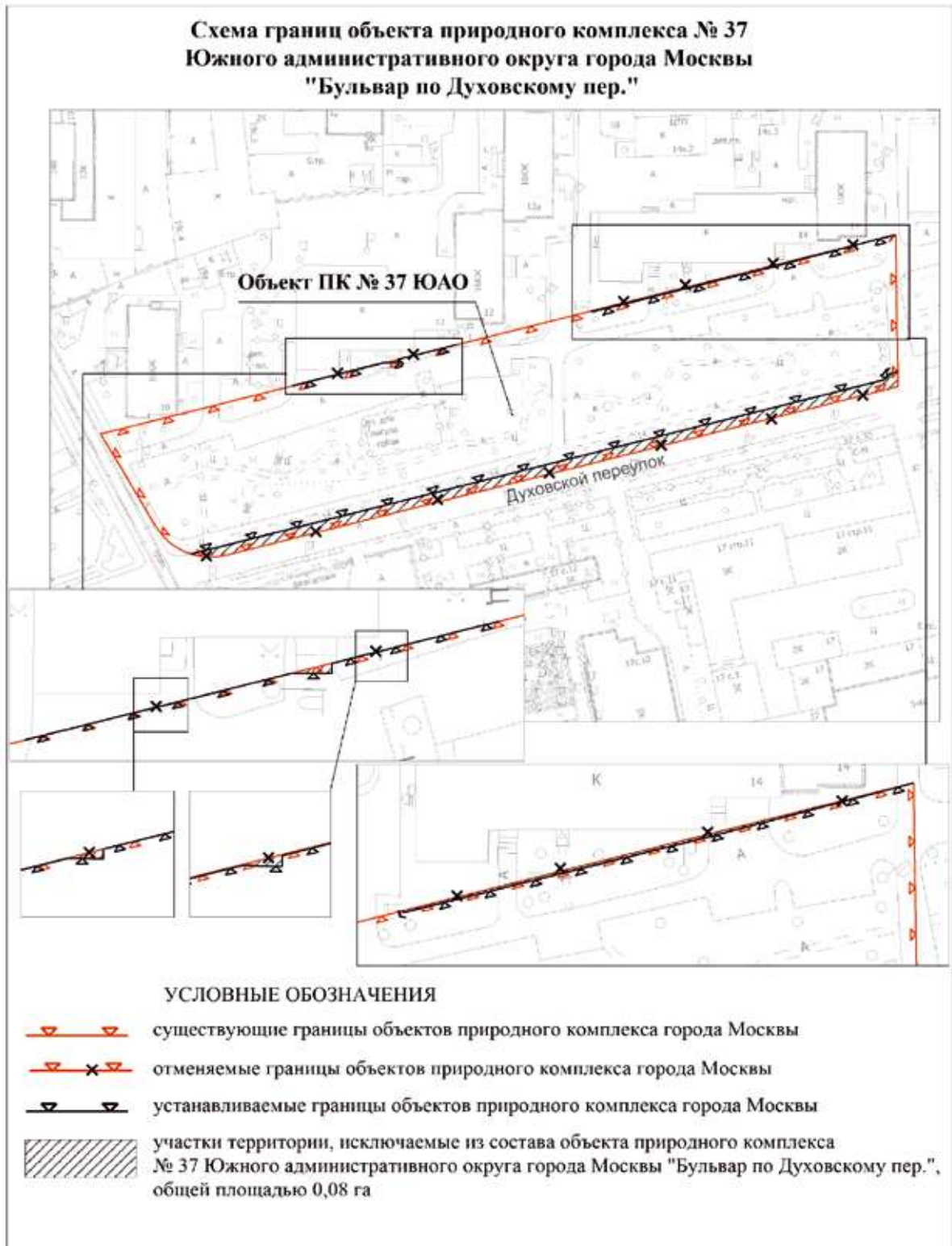
Приложение 11
к постановлению Правительства Москвы
от 7 августа 2024 г. № 1813-ПП

**Схема границ объекта природного комплекса № 35
Южного административного округа города Москвы
"Психиатрическая больница № 1 им. Алексеева"**



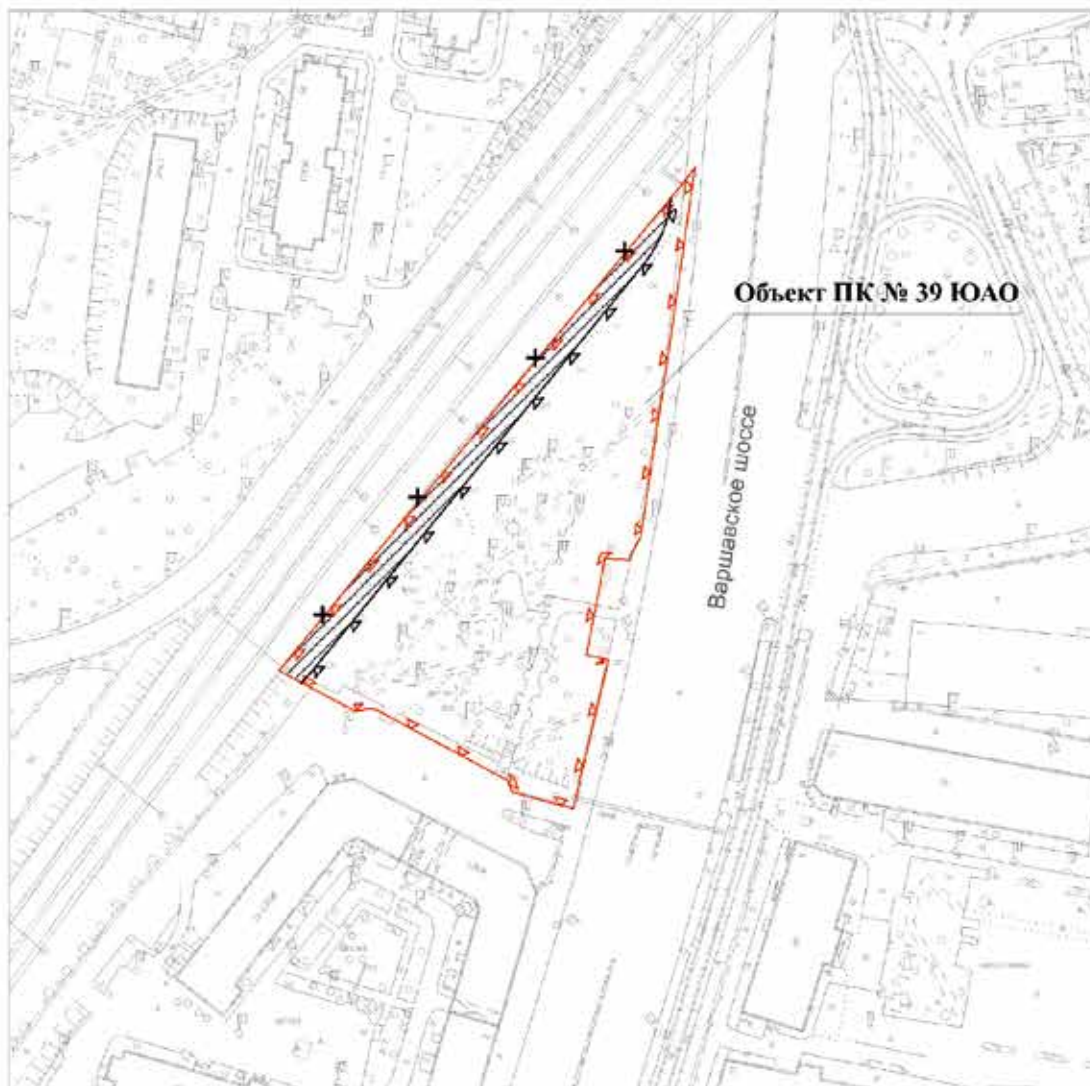
УСЛОВНЫЕ ОБОЗНАЧЕНИЯ

-  существующие границы объектов природного комплекса города Москвы
-  отменяемые границы объектов природного комплекса города Москвы
-  устанавливаемые границы объектов природного комплекса города Москвы
-  участок территории, исключаемый из состава объекта природного комплекса № 35 Южного административного округа города Москвы "Психиатрическая больница № 1 им. Алексеева", площадью 26,09 га



Приложение 13
к постановлению Правительства Москвы
от 7 августа 2024 г. № 1813-ПП

**Схема границ объекта природного комплекса № 39
Южного административного округа города Москвы
"Сквер на Варшавском шоссе, д. 2"**



УСЛОВНЫЕ ОБОЗНАЧЕНИЯ





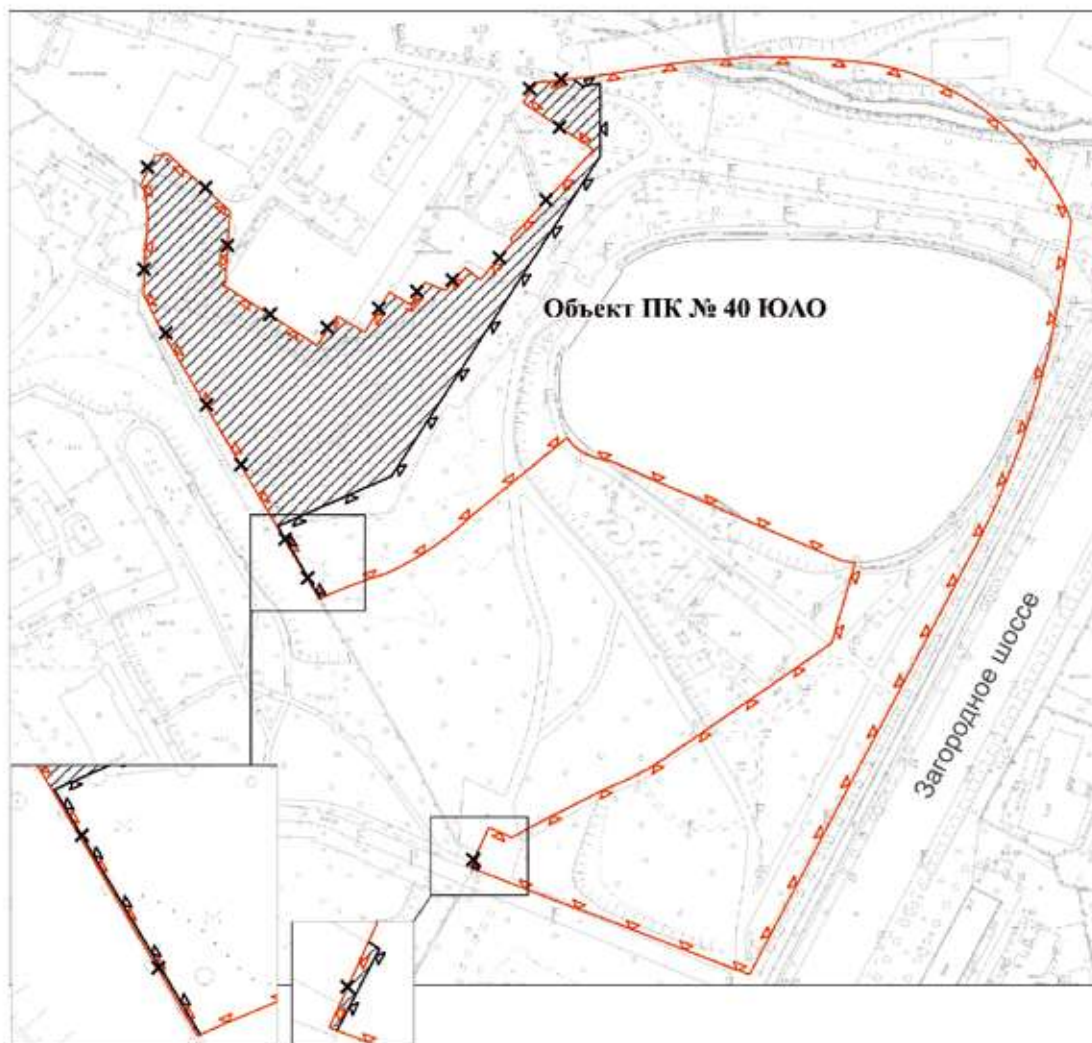




-  существующие границы объектов природного комплекса города Москвы
-  отменяемые границы объектов природного комплекса города Москвы
-  устанавливаемые границы объектов природного комплекса города Москвы
-  участок территории, исключаемый из состава объекта природного комплекса № 39 Южного административного округа города Москвы
"Сквер на Варшавском шоссе, д. 2", площадью 0,12 га

Схема границ объекта природного комплекса № 40
Южного административного округа города Москвы
"Парк у озера Бекет по Загородному шоссе"

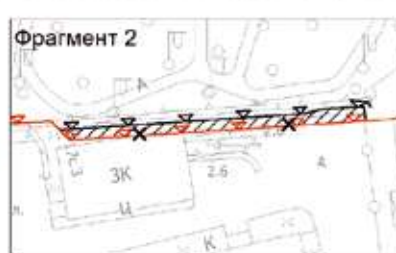
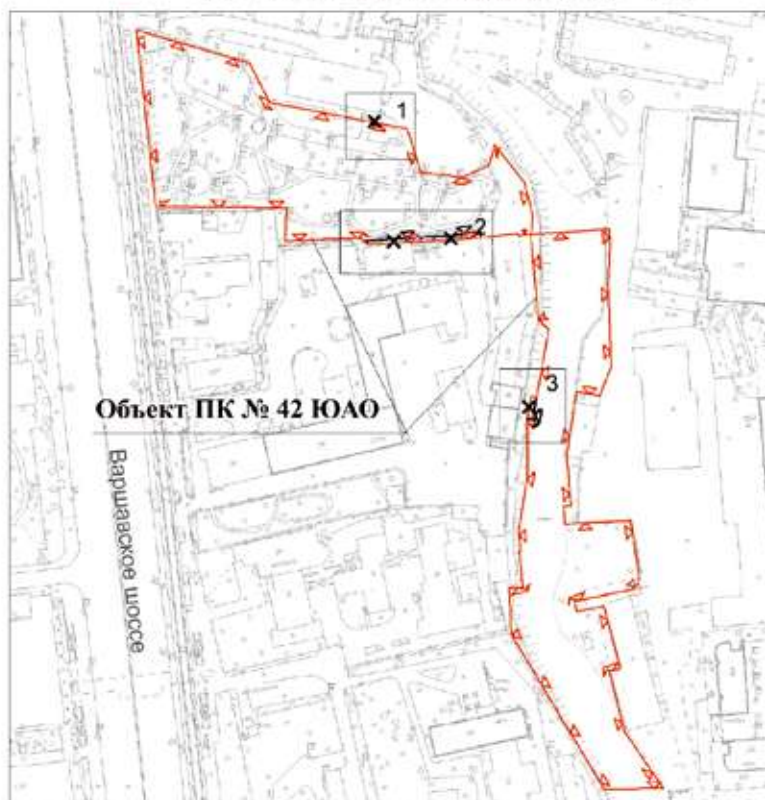


УСЛОВНЫЕ ОБОЗНАЧЕНИЯ





-  существующие границы объектов природного комплекса города Москвы
-  отменяемые границы объектов природного комплекса города Москвы
-  устанавливаемые границы объектов природного комплекса города Москвы
-  участки территории, исключаемые из состава объекта природного комплекса № 40 Южного административного округа города Москвы "Парк у озера Бекет по Загородному шоссе", общей площадью 0,96 га

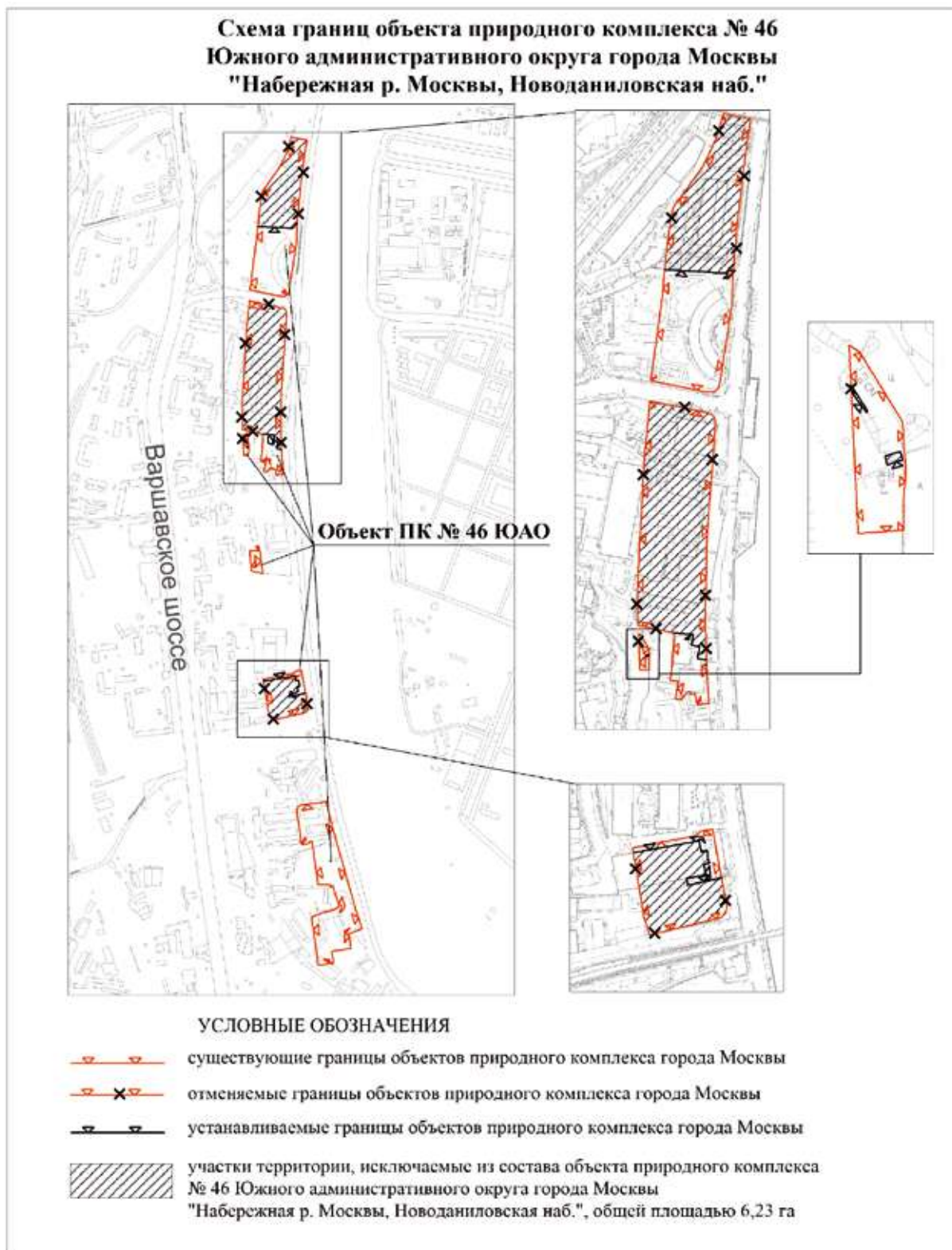
Приложение 15
к постановлению Правительства Москвы
от 7 августа 2024 г. № 1813-ПП

**Схема границ объекта природного комплекса № 42
Южного административного округа города Москвы
"Детский парк на Варшавском шоссе"**



УСЛОВНЫЕ ОБОЗНАЧЕНИЯ

-  существующие границы объектов природного комплекса города Москвы
-  отменяемые границы объектов природного комплекса города Москвы
-  устанавливаемые границы объектов природного комплекса города Москвы
-  участки территории, исключаемые из состава объекта природного комплекса № 42 Южного административного округа города Москвы "Детский парк на Варшавском шоссе", общей площадью 0,02 га



Приложение 17
к постановлению Правительства Москвы
от 7 августа 2024 г. № 1813-ПП

Схема границ объекта природного комплекса № 51
Южного административного округа города Москвы
"Бульвар по Автозаводской ул."



УСЛОВНЫЕ ОБОЗНАЧЕНИЯ





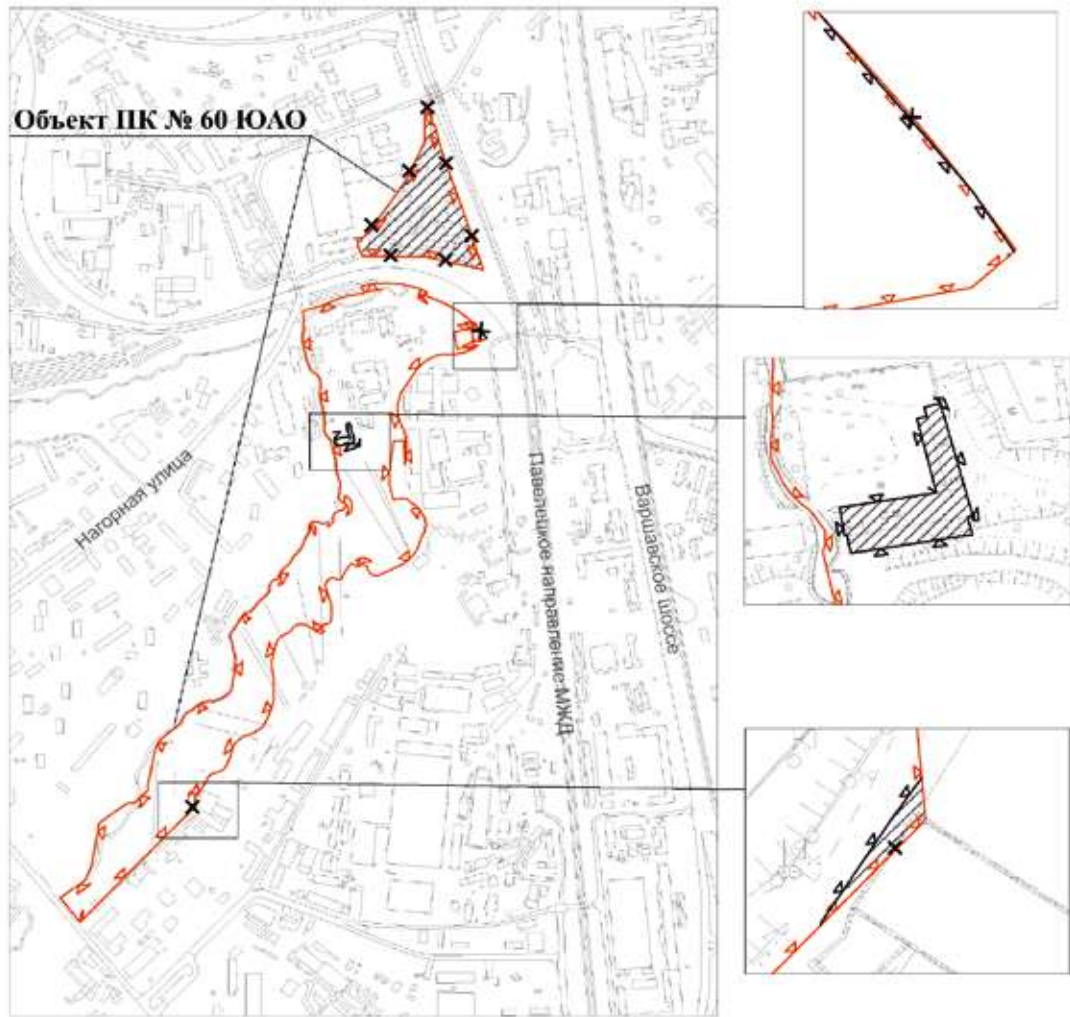




-  существующие границы объектов природного комплекса города Москвы
-  отменяемые границы объектов природного комплекса города Москвы
-  устанавливаемые границы объектов природного комплекса города Москвы
-  участок территории, исключаемый из состава объекта природного комплекса № 51 Южного административного округа города Москвы "Бульвар по Автозаводской ул.", площадь 0,06 га

Схема границ объекта природного комплекса № 60 Южного административного округа города Москвы "Долина р. Котловки от Нахимовского проспекта до Павелецкого направления Московской железной дороги"

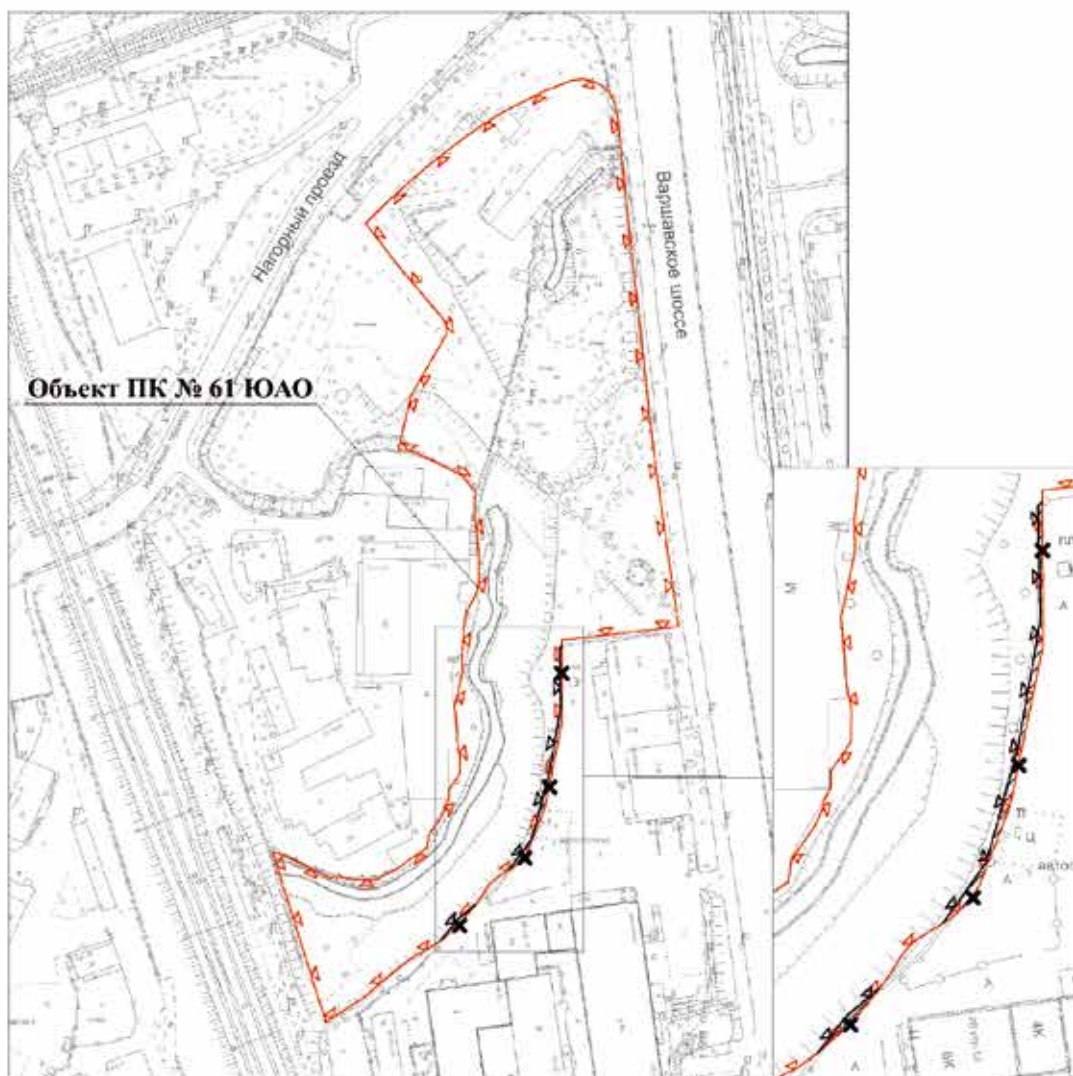


УСЛОВНЫЕ ОБОЗНАЧЕНИЯ





-  существующие границы объектов природного комплекса города Москвы
-  отменяемые границы объектов природного комплекса города Москвы
-  устанавливаемые границы объектов природного комплекса города Москвы
-  участки территории, исключаемые из состава объекта природного комплекса № 60 Южного административного округа города Москвы "Долина р. Котловки от Нахимовского проспекта до Павелецкого направления Московской железной дороги", общей площадью 3,44 га

Приложение 19
к постановлению Правительства Москвы
от 7 августа 2024 г. № 1813-ПП

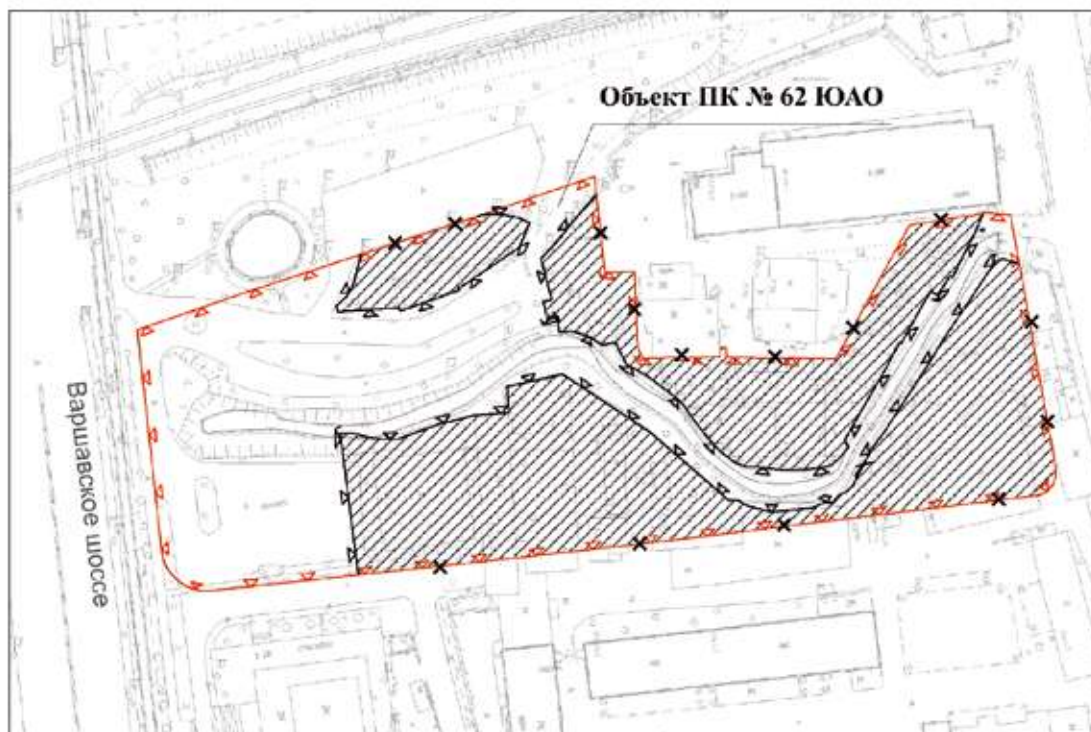
**Схема границ объекта природного комплекса № 61 Южного
административного округа города Москвы "Долина
р. Котловки, Варшавское шоссе, д. 18"**







УСЛОВНЫЕ ОБОЗНАЧЕНИЯ

-  существующие границы объектов природного комплекса города Москвы
-  отменяемые границы объектов природного комплекса города Москвы
-  устанавливаемые границы объектов природного комплекса города Москвы
-  участки территории, исключаемые из состава объекта природного комплекса № 61 Южного административного округа города Москвы "Долина р. Котловки, Варшавское шоссе, д. 18", общей площадью 0,01 га

**Схема границ объекта природного комплекса № 62
Южного административного округа города Москвы
"Долина р. Котловки, Варшавское шоссе, д. 17"**



УСЛОВНЫЕ ОБОЗНАЧЕНИЯ





-  существующие границы объектов природного комплекса города Москвы
-  отменяемые границы объектов природного комплекса города Москвы
-  устанавливаемые границы объектов природного комплекса города Москвы
-  участки территории, исключаемые из состава объекта природного комплекса № 62 Южного административного округа города Москвы "Долина р. Котловки, Варшавское шоссе, д. 17", общей площадью 1,44 га

Приложение 21
к постановлению Правительства Москвы
от 7 августа 2024 г. № 1813-ПП

Схема границ объекта природного комплекса № 65
Южного административного округа города Москвы
"Сквер на Варшавском шоссе"







УСЛОВНЫЕ ОБОЗНАЧЕНИЯ

-  существующие границы объектов природного комплекса города Москвы
-  отменяемые границы объектов природного комплекса города Москвы
-  устанавливаемые границы объектов природного комплекса города Москвы
-  участки территории, исключаемые из состава объекта природного комплекса № 65 Южного административного округа города Москвы "Сквер на Варшавском шоссе", общей площадью 0,02 га

**Схема границ объекта природного комплекса № 66
Южного административного округа города Москвы
"Бульвар имени художника В.В. Верещагина"**

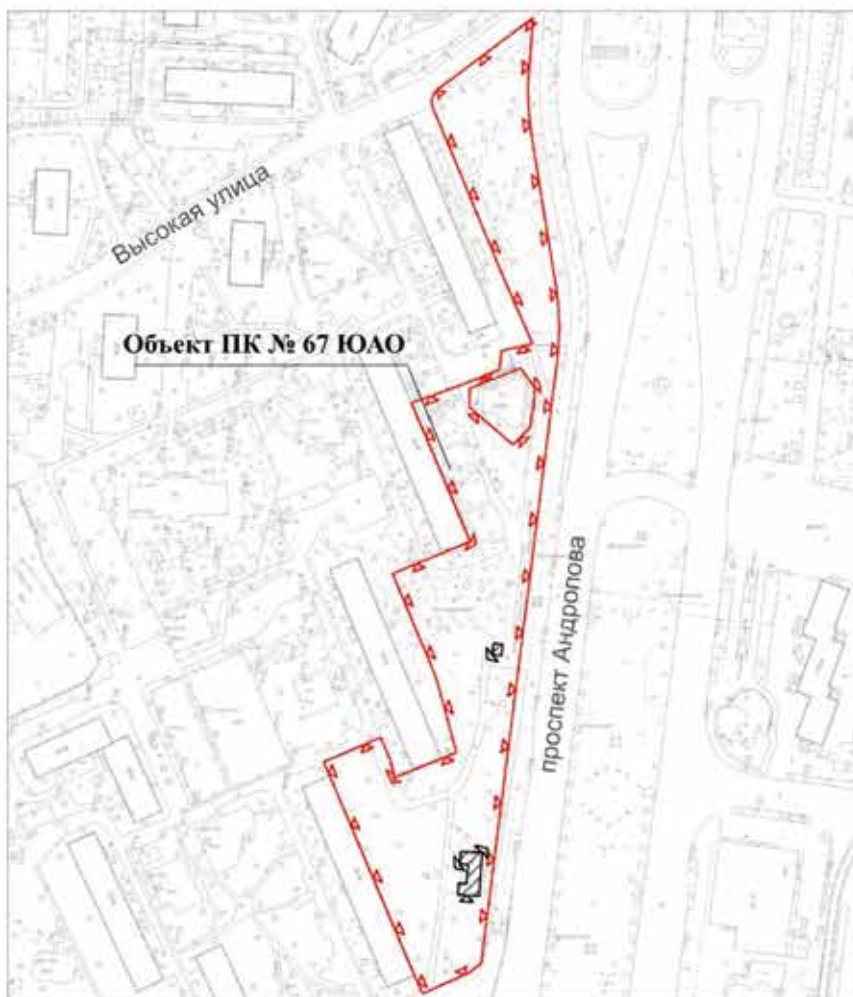


УСЛОВНЫЕ ОБОЗНАЧЕНИЯ




-  существующие границы объектов природного комплекса города Москвы
-  отменяемые границы объектов природного комплекса города Москвы
-  устанавливаемые границы объектов природного комплекса города Москвы
-  участок территории, исключаемый из состава объекта природного комплекса № 66 Южного административного округа города Москвы "Бульвар имени художника В.В. Верещагина", площадью 0,46 га

Приложение 23
к постановлению Правительства Москвы
от 7 августа 2024 г. № 1813-ПП

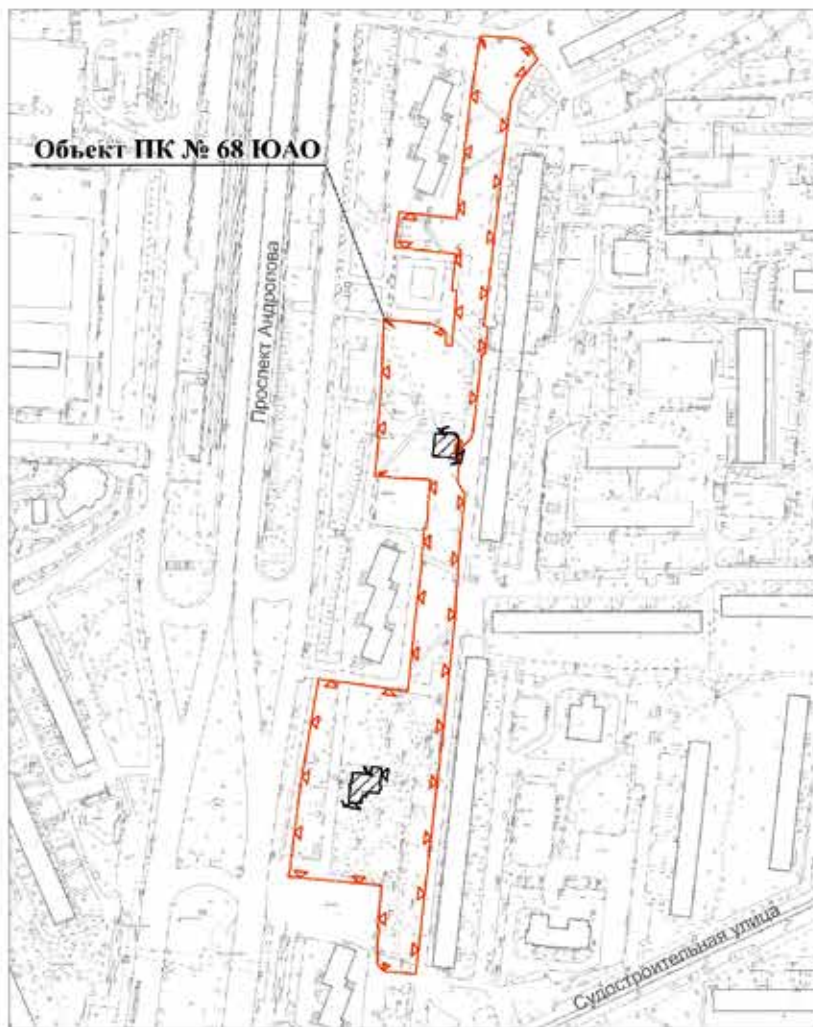
**Схема границ объекта природного комплекса № 67
Южного административного округа города Москвы
"Сквер на пересечении проспекта Андропова с Нагатинской ул."**



УСЛОВНЫЕ ОБОЗНАЧЕНИЯ

-  существующие границы объектов природного комплекса города Москвы
-  устанавливаемые границы объектов природного комплекса города Москвы
-  участки территории, исключаемые из состава объекта природного комплекса № 67 Южного административного округа города Москвы "Сквер на пересечении проспекта Андропова с Нагатинской ул.", общей площадью 0,02 га

**Схема границ объекта природного комплекса № 68 Южного
административного округа города Москвы
"Сквер на проспекте Андропова"**



УСЛОВНЫЕ ОБОЗНАЧЕНИЯ



существующие границы объектов природного комплекса города Москвы



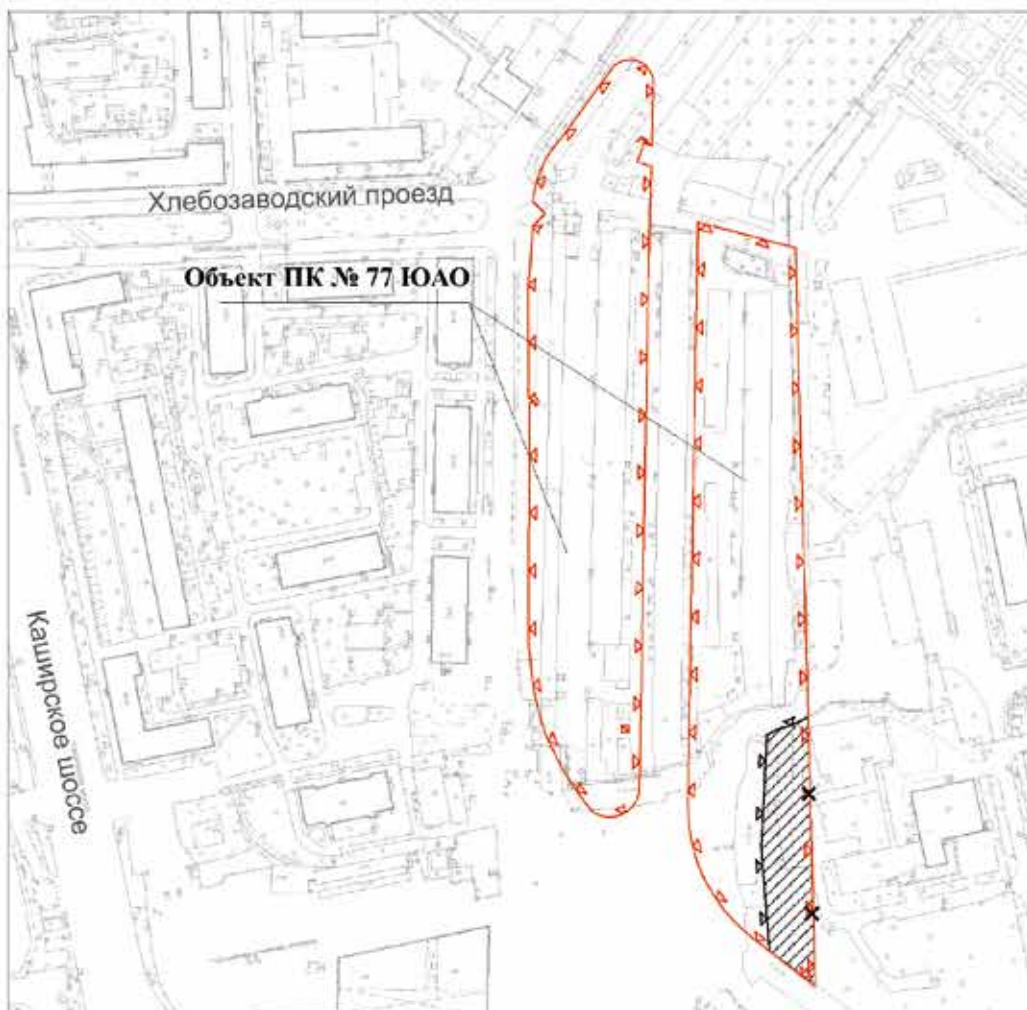
устанавливаемые границы объектов природного комплекса города Москвы







участки территории, исключаемые из состава объекта природного комплекса № 68 Южного административного округа города Москвы "Сквер на проспекте Андропова", общей площадью 0,05 га

Приложение 25
к постановлению Правительства Москвы
от 7 августа 2024 г. № 1813-ПП

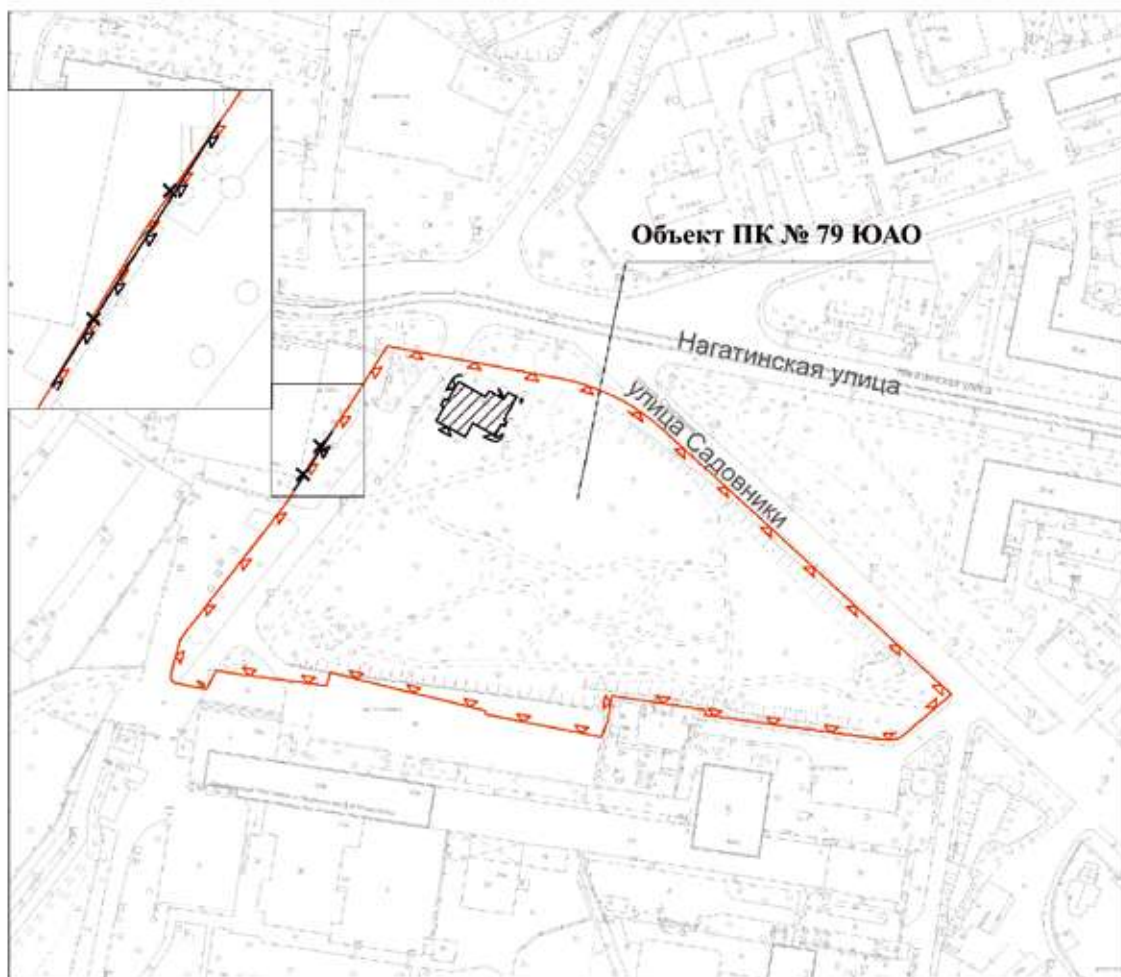
**Схема границ объекта природного комплекса № 77
Южного административного округа города Москвы
"Сквер (проектный) на Коломенском пр."**







УСЛОВНЫЕ ОБОЗНАЧЕНИЯ

-  существующие границы объектов природного комплекса города Москвы
-  отменяемые границы объектов природного комплекса города Москвы
-  устанавливаемые границы объектов природного комплекса города Москвы
-  участок территории, исключаемый из состава объекта природного комплекса № 77 Южного административного округа города Москвы "Сквер (проектный) на Коломенском пр.", площадью 0,26 га

**Схема границ объекта природного комплекса № 79
Южного административного округа города Москвы
"Сквер на пересечении Нагатинской ул. и ул. Садовники"**

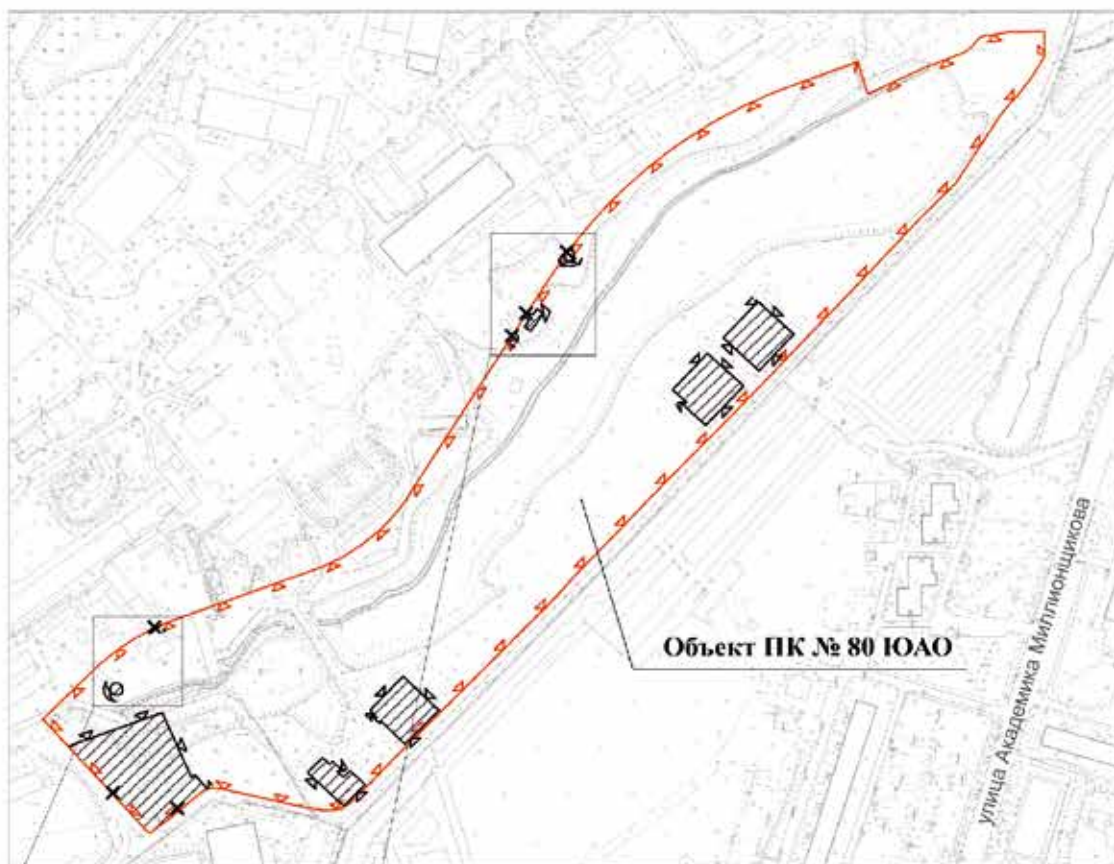


УСЛОВНЫЕ ОБОЗНАЧЕНИЯ





-  существующие границы объектов природного комплекса города Москвы
-  отменяемые границы объектов природного комплекса города Москвы
-  устанавливаемые границы объектов природного комплекса города Москвы
-  участки территории, исключаемые из состава объекта природного комплекса № 79 Южного административного округа города Москвы "Сквер на пересечении Нагатинской ул. и ул. Садовники", общей площадью 0,04 га

Приложение 27
к постановлению Правительства Москвы
от 7 августа 2024 г. № 1813-ПП

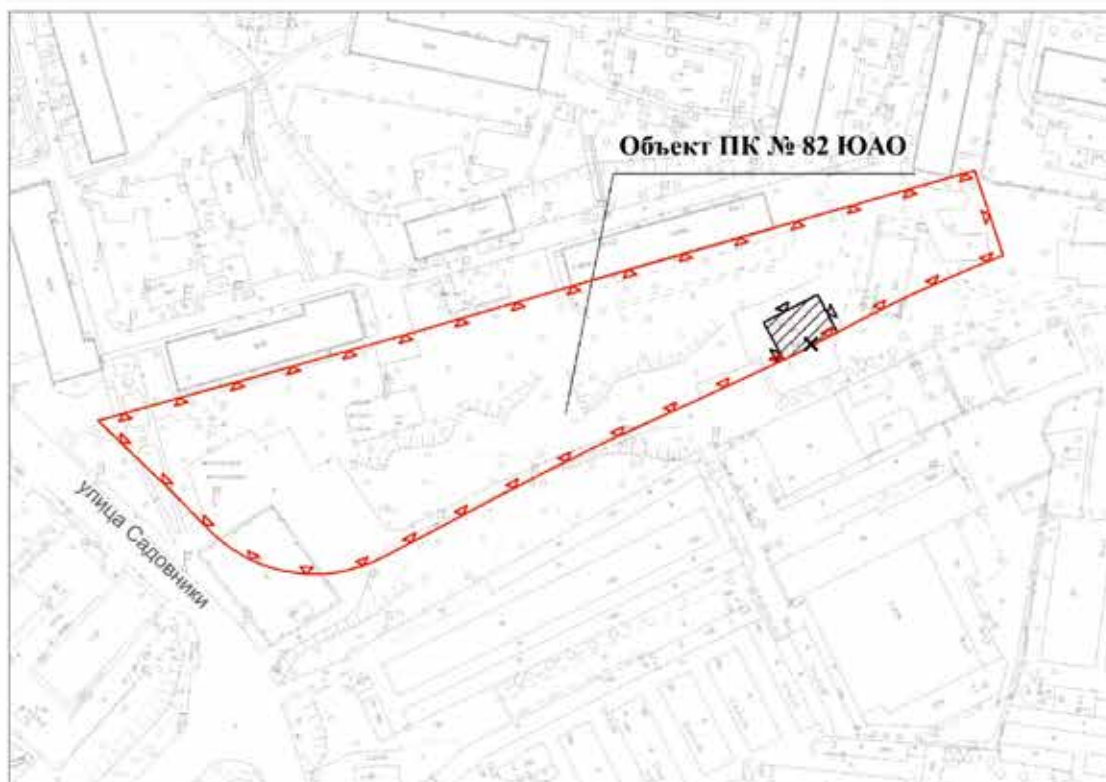
**Схема границ объекта природного комплекса № 80
Южного административного округа города Москвы
"Долина р. Жужи"**







УСЛОВНЫЕ ОБОЗНАЧЕНИЯ

-  существующие границы объектов природного комплекса города Москвы
-  отменяемые границы объектов природного комплекса города Москвы
-  устанавливаемые границы объектов природного комплекса города Москвы
-  участки территории, исключаемые из состава объекта природного комплекса № 80 Южного административного округа города Москвы "Долина р. Жужи", общей площадью 0,68 га

**Схема границ объекта природного комплекса № 82
Южного административного округа города Москвы
"Сквер (проектный) на ул. Садовники"**

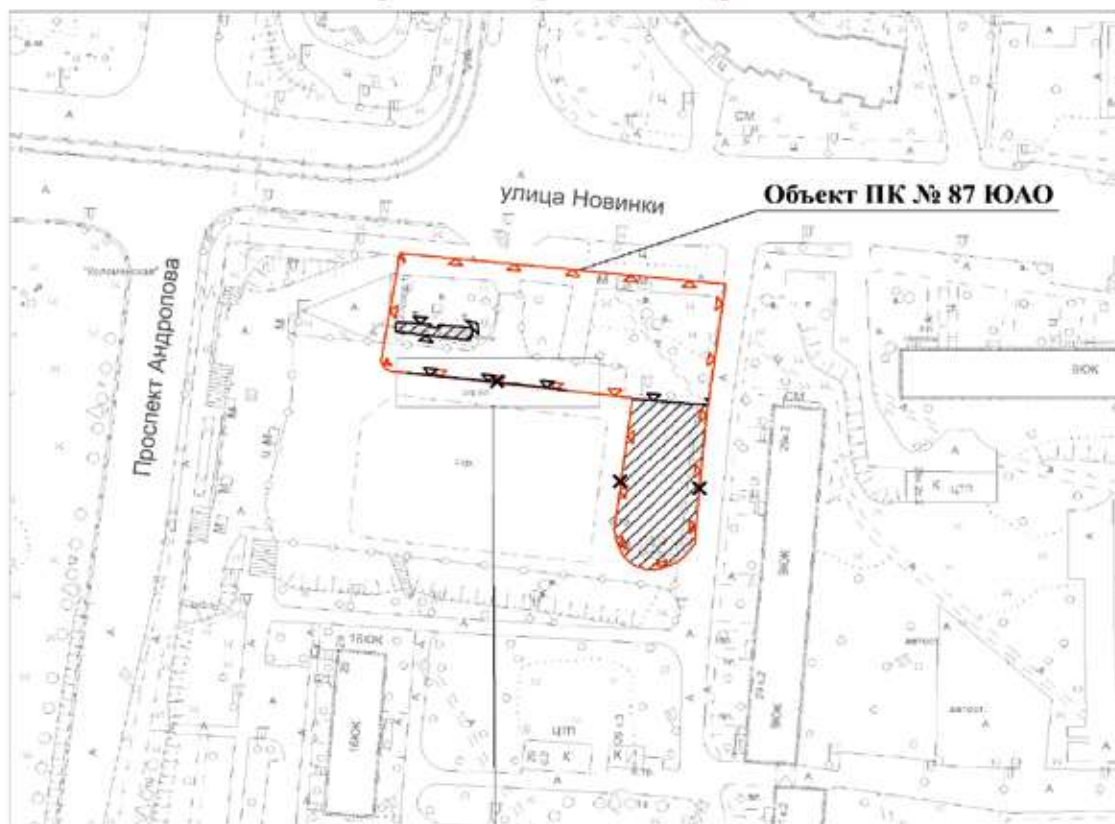


УСЛОВНЫЕ ОБОЗНАЧЕНИЯ

-  существующие границы объектов природного комплекса города Москвы
-  отменяемые границы объектов природного комплекса города Москвы
-  устанавливаемые границы объектов природного комплекса города Москвы
-  участок территории, исключаемый из состава объекта природного комплекса № 82 Южного административного округа города Москвы "Сквер (проектный) на ул. Садовники", площадью 0,03 га

Приложение 29
к постановлению Правительства Москвы
от 7 августа 2024 г. № 1813-ПП

**Схема границ объекта природного комплекса № 87 Южного
административного округа города Москвы "Сквер у кинотеатра
"Орбита" на проспекте Андропова"**



УСЛОВНЫЕ ОБОЗНАЧЕНИЯ





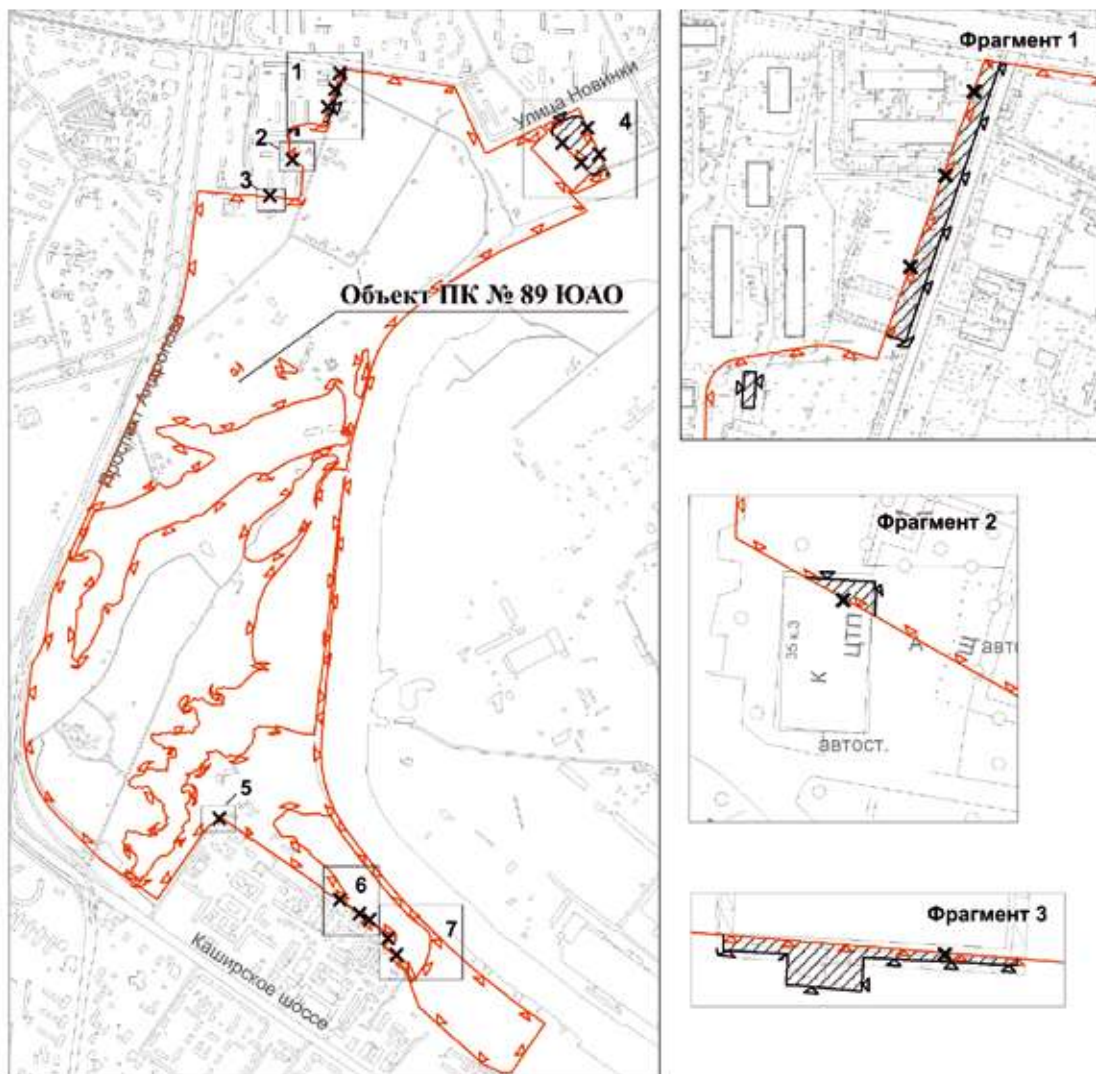




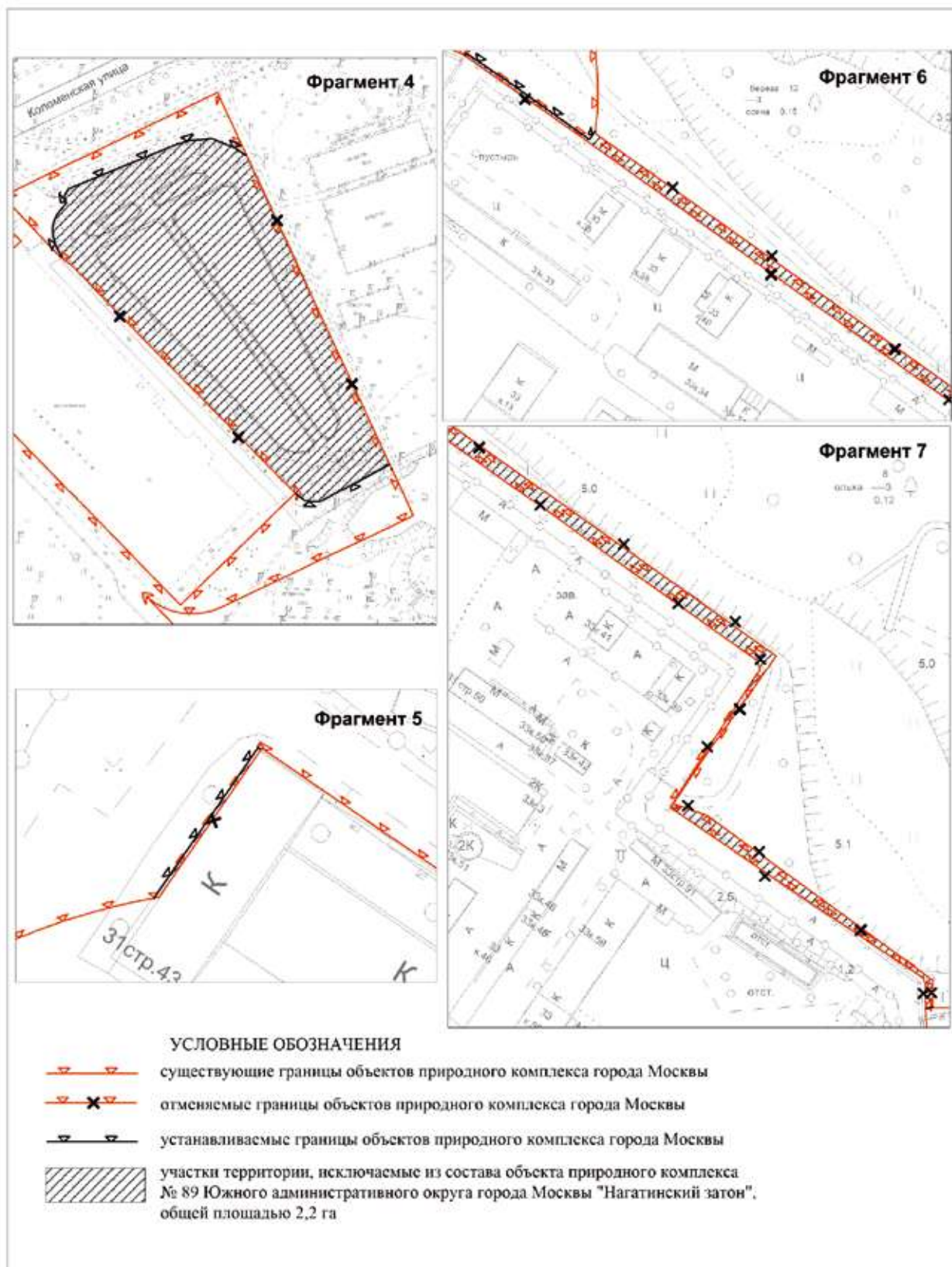
-  существующие границы объектов природного комплекса города Москвы
-  отменяемые границы объектов природного комплекса города Москвы
-  устанавливаемые границы объектов природного комплекса города Москвы
-  участки территории, исключаемые из состава объекта природного комплекса № 87 Южного административного округа города Москвы "Сквер у кинотеатра "Орбита" на проспекте Андропова", общей площадью 0,09 га

Схема границ объекта природного комплекса № 89
Южного административного округа города Москвы
"Нагатинский затон"

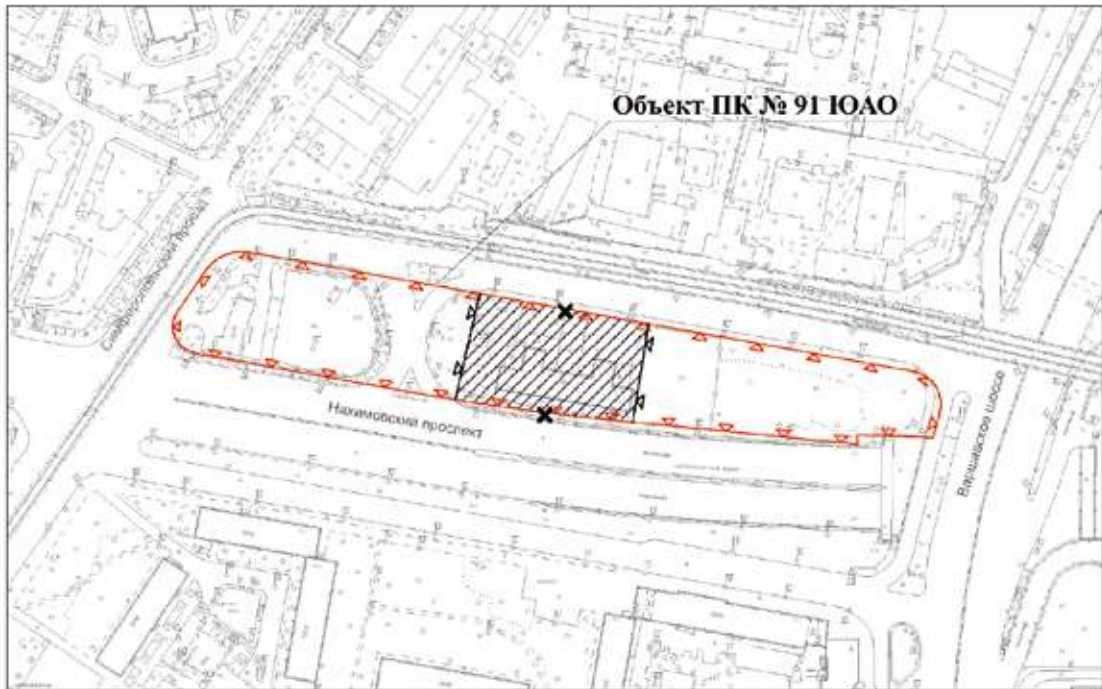


УСЛОВНЫЕ ОБОЗНАЧЕНИЯ





-  существующие границы объектов природного комплекса города Москвы
-  отменяемые границы объектов природного комплекса города Москвы
-  устанавливаемые границы объектов природного комплекса города Москвы
-  участки территории, исключаемые из состава объекта природного комплекса № 89 Южного административного округа города Москвы "Нагатинский затон", общей площадью 2,2 га



**Схема границ объекта природного комплекса № 91 Южного
административного округа города Москвы "Сквер на
пересечении Варшавского шоссе и Нахимовского проспекта"**

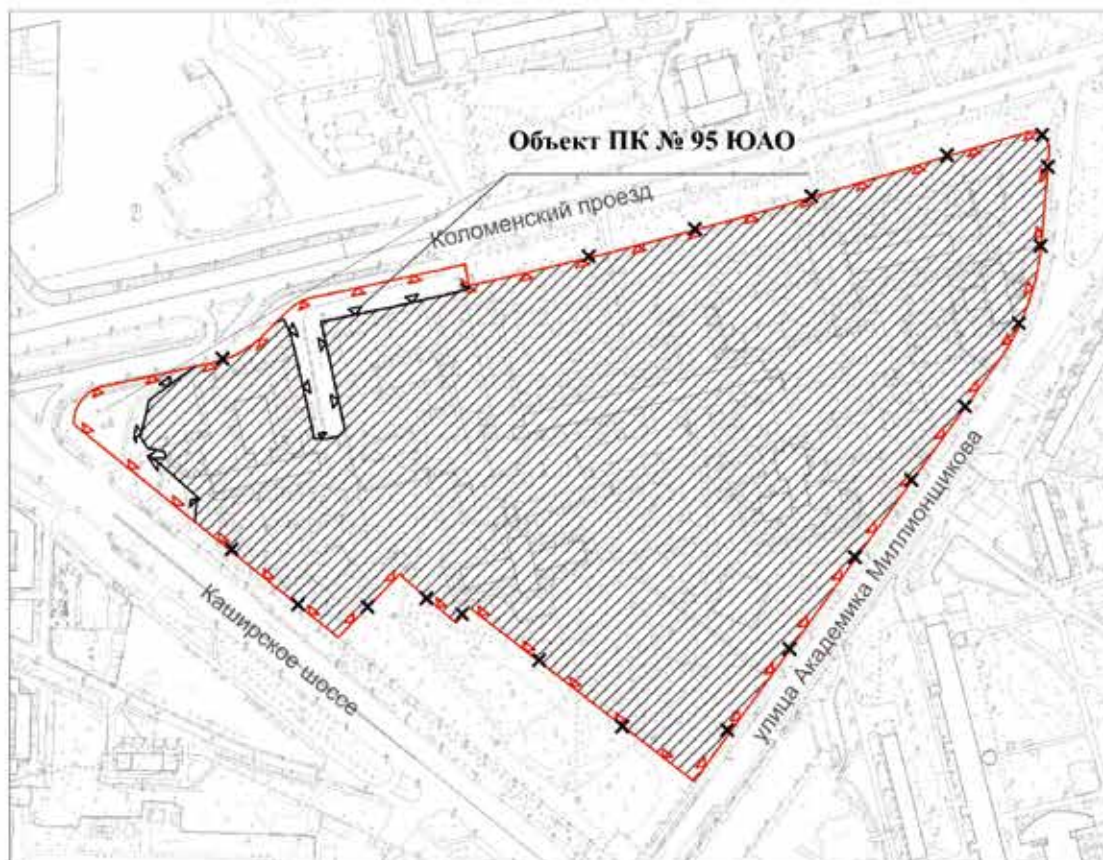


УСЛОВНЫЕ ОБОЗНАЧЕНИЯ





-  существующие границы объектов природного комплекса города Москвы
-  отменяемые границы объектов природного комплекса города Москвы
-  устанавливаемые границы объектов природного комплекса города Москвы
-  участок территории, исключаемый из состава объекта природного комплекса № 91 Южного административного округа города Москвы "Сквер на пересечении Варшавского шоссе и Нахимовского проспекта", площадью 0,35 га

Приложение 32
к постановлению Правительства Москвы
от 7 августа 2024 г. № 1813-ПП

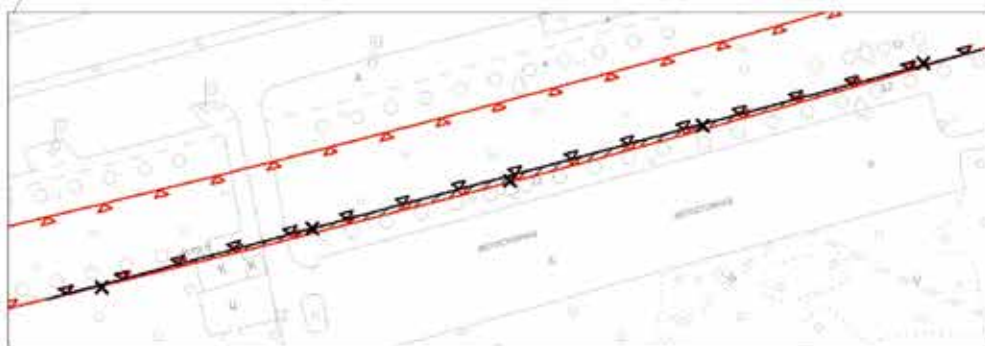
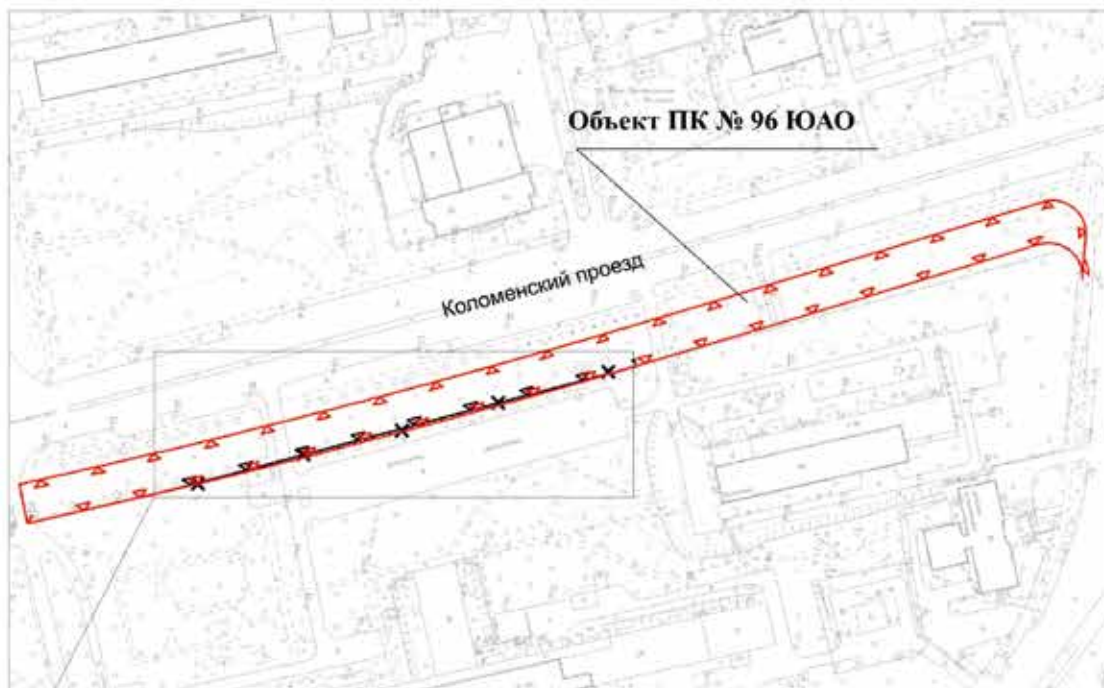
**Схема границ объекта природного комплекса № 95
Южного административного округа города Москвы
"Комплекс лечебных учреждений на Каширском шоссе"**







УСЛОВНЫЕ ОБОЗНАЧЕНИЯ

-  существующие границы объектов природного комплекса города Москвы
-  отменяемые границы объектов природного комплекса города Москвы
-  устанавливаемые границы объектов природного комплекса города Москвы
-  участок территории, исключаемый из состава объекта природного комплекса № 95 Южного административного округа города Москвы "Комплекс лечебных учреждений на Каширском шоссе", площадью 19,74 га

**Схема границ объекта природного комплекса № 96
Южного административного округа города Москвы
"Бульвар по Коломенскому пр."**

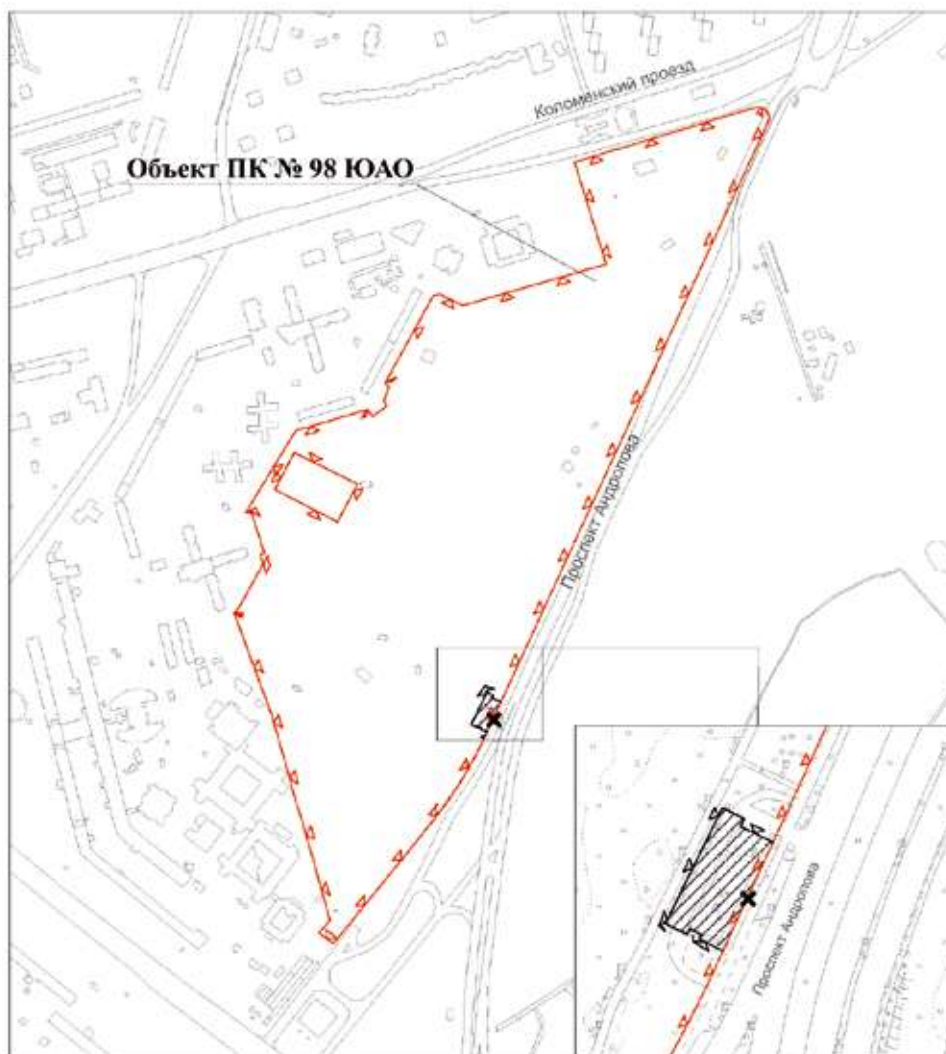


УСЛОВНЫЕ ОБОЗНАЧЕНИЯ





-  существующие границы объектов природного комплекса города Москвы
-  отменяемые границы объектов природного комплекса города Москвы
-  устанавливаемые границы объектов природного комплекса города Москвы
-  участок территории, исключаемый из состава объекта природного комплекса № 96 Южного административного округа города Москвы "Бульвар по Коломенскому пр.", площадью 0,02 га

Приложение 34
к постановлению Правительства Москвы
от 7 августа 2024 г. № 1813-ПП

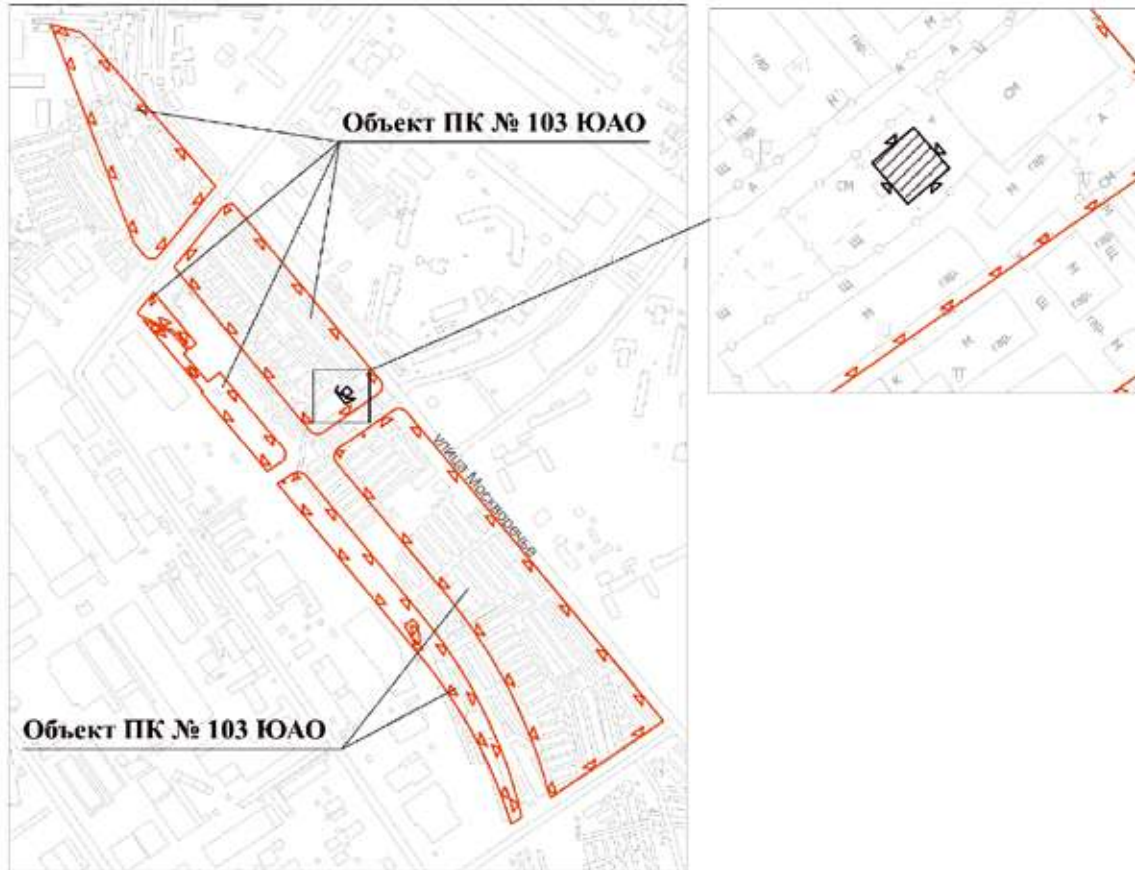
**Схема границ объекта природного комплекса № 98 Южного
административного округа города Москвы
"Парк "Садовники" по проспекту Анропова"**







УСЛОВНЫЕ ОБОЗНАЧЕНИЯ

-  существующие границы объектов природного комплекса города Москвы
-  отменяемые границы объектов природного комплекса города Москвы
-  устанавливаемые границы объектов природного комплекса города Москвы
-  участок территории, исключаемый из состава объекта природного комплекса № 98 Южного административного округа города Москвы "Парк "Садовники" по проспекту Анропова", площадью 0,12 га

**Схема границ объекта природного комплекса № 103
Южного административного округа города Москвы
"Озелененная полоса ЛЭП вдоль ул. Москворечье"**



УСЛОВНЫЕ ОБОЗНАЧЕНИЯ





-  существующие границы объектов природного комплекса города Москвы
-  отменяемые границы объектов природного комплекса города Москвы
-  устанавливаемые границы объектов природного комплекса города Москвы
-  участок территории, исключаемый из состава объекта природного комплекса № 103 Южного административного округа города Москвы "Озелененная полоса ЛЭП вдоль ул. Москворечье", площадью 0,01 га

Приложение 36
к постановлению Правительства Москвы
от 7 августа 2024 г. № 1813-ПП

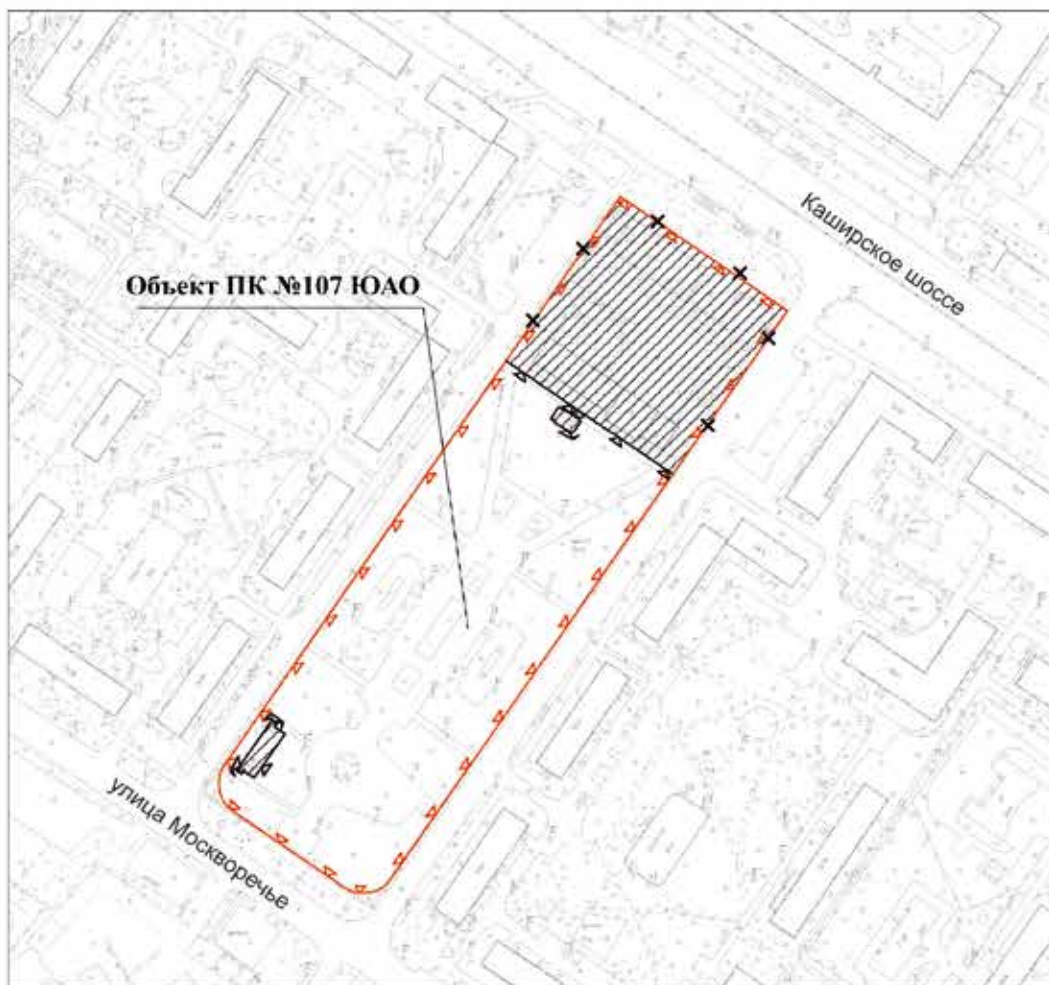
**Схема границ объекта природного комплекса № 106
Южного административного округа города Москвы
"Сквер на Каширском шоссе, 12"**







УСЛОВНЫЕ ОБОЗНАЧЕНИЯ

-  существующие границы объектов природного комплекса города Москвы
-  отменяемые границы объектов природного комплекса города Москвы
-  устанавливаемые границы объектов природного комплекса города Москвы
-  участок территории, исключаемый из состава объекта природного комплекса № 106 Южного административного округа города Москвы "Сквер на Каширском шоссе, 12", площадью 0,23 га

**Схема границ объекта природного комплекса № 107
Южного административного округа города Москвы
"Сквер у ДК завода полиметаллов, Каширское шоссе, 52"**

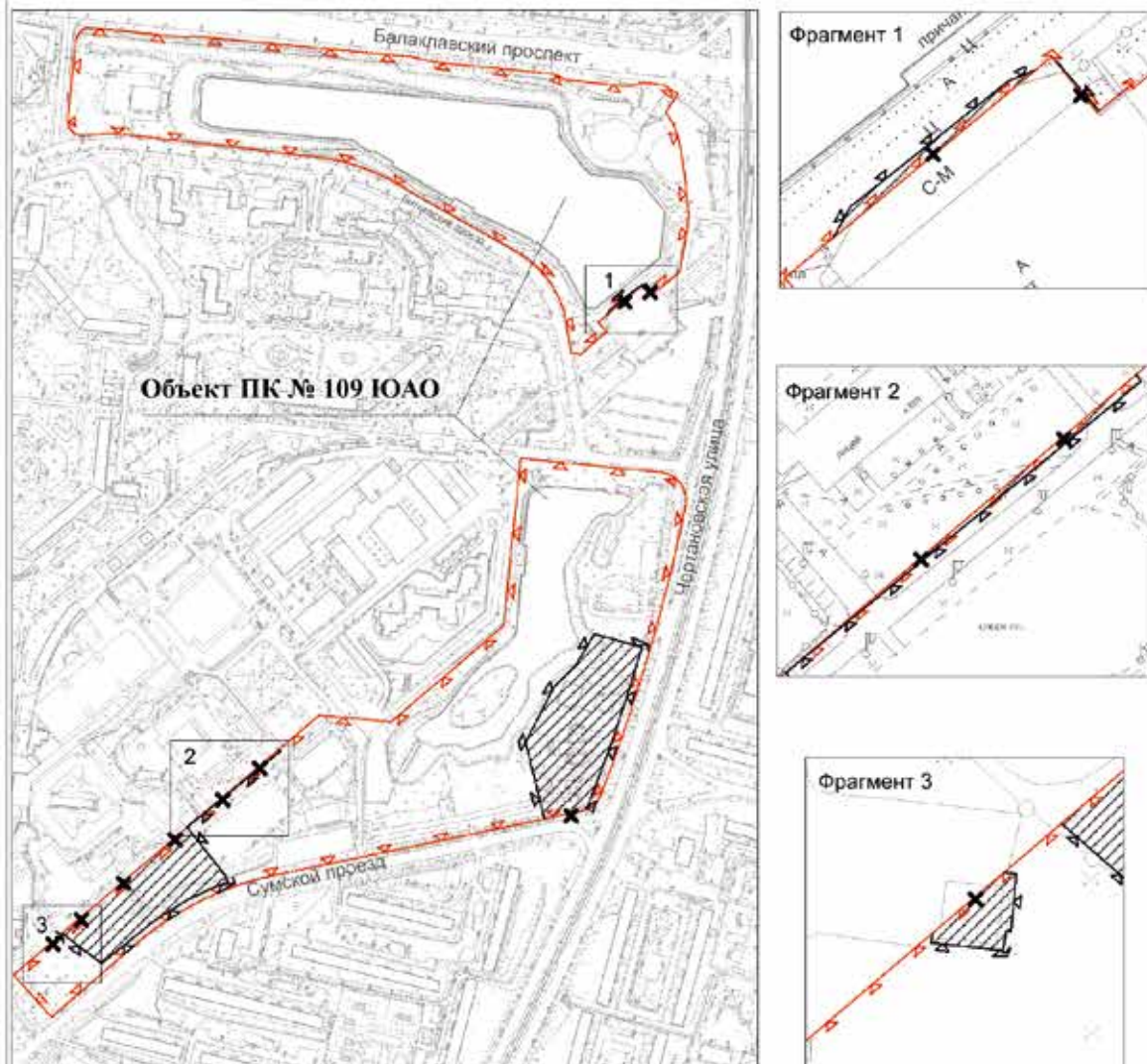


УСЛОВНЫЕ ОБОЗНАЧЕНИЯ





-  существующие границы объектов природного комплекса города Москвы
-  отменяемые границы объектов природного комплекса города Москвы
-  устанавливаемые границы объектов природного комплекса города Москвы
-  участки территории, исключаемые из состава объекта природного комплекса № 107 Южного административного округа города Москвы "Сквер у ДК завода полиметаллов, Каширское шоссе, 52", общей площадью 0,80 га

Приложение 38
к постановлению Правительства Москвы
от 7 августа 2024 г. № 1813-ПП

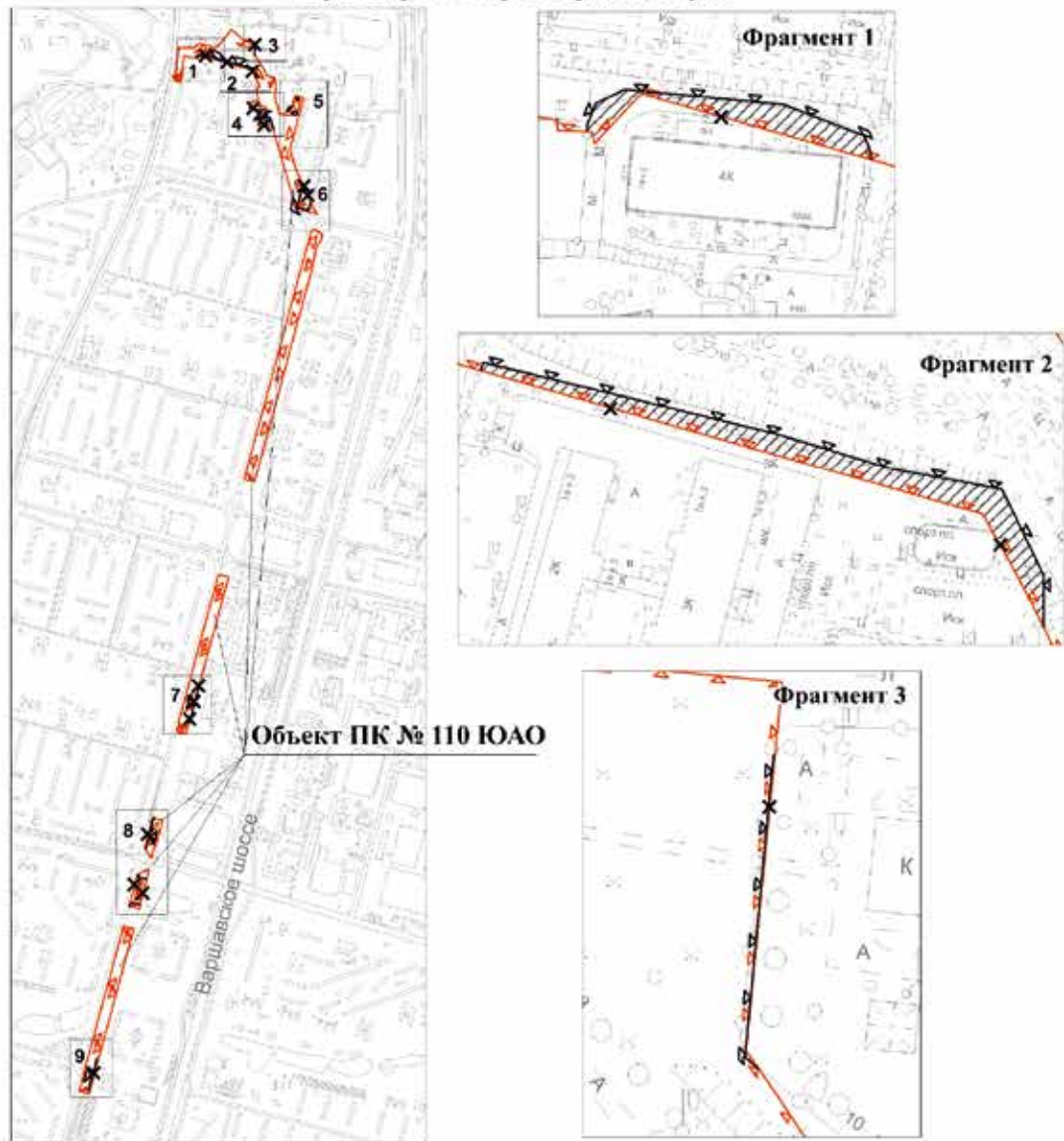
Схема границ объекта природного комплекса № 109 Южного административного округа города Москвы "Долина р. Чертановки от природного парка "Битцевский лес" до Чертановской ул."







УСЛОВНЫЕ ОБОЗНАЧЕНИЯ

-  существующие границы объектов природного комплекса города Москвы
-  отменяемые границы объектов природного комплекса города Москвы
-  устанавливаемые границы объектов природного комплекса города Москвы
-  участки территории, исключаемые из состава объекта природного комплекса № 109 Южного административного округа города Москвы "Долина р. Чертановки от природного парка "Битцевский лес" до Чертановской ул.", общей площадью 2,31 га

**Схема границ объекта природного комплекса № 110 Южного
административного округа города Москвы
"Бульвар по Кировоградской ул."**



УСЛОВНЫЕ ОБОЗНАЧЕНИЯ

-  существующие границы объектов природного комплекса города Москвы
-  отменяемые границы объектов природного комплекса города Москвы
-  устанавливаемые границы объектов природного комплекса города Москвы
-  участки территории, исключаемые из состава объекта природного комплекса № 110 Южного административного округа города Москвы "Бульвар по Кировоградской ул.", общей площадью 1,13 га

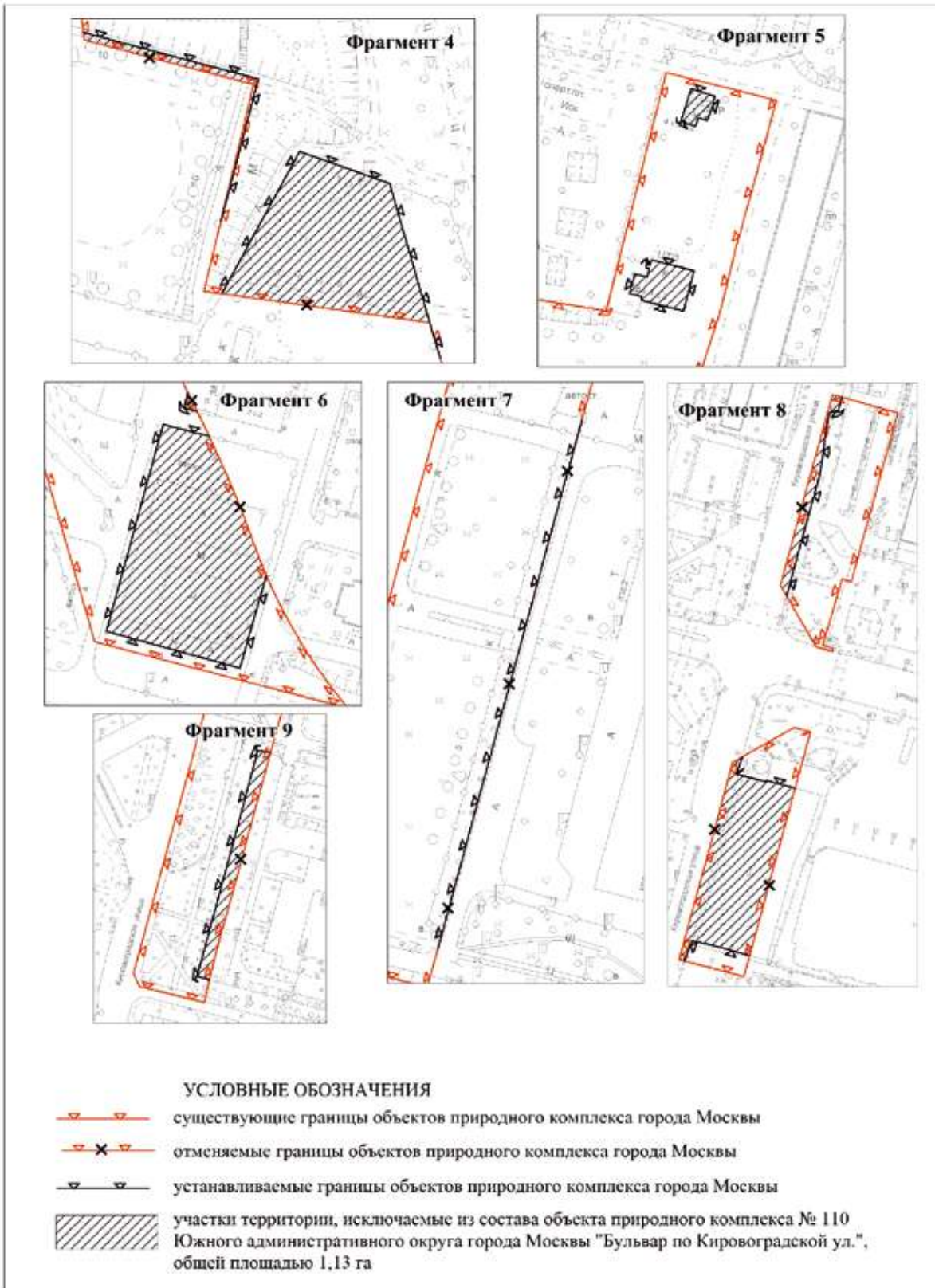
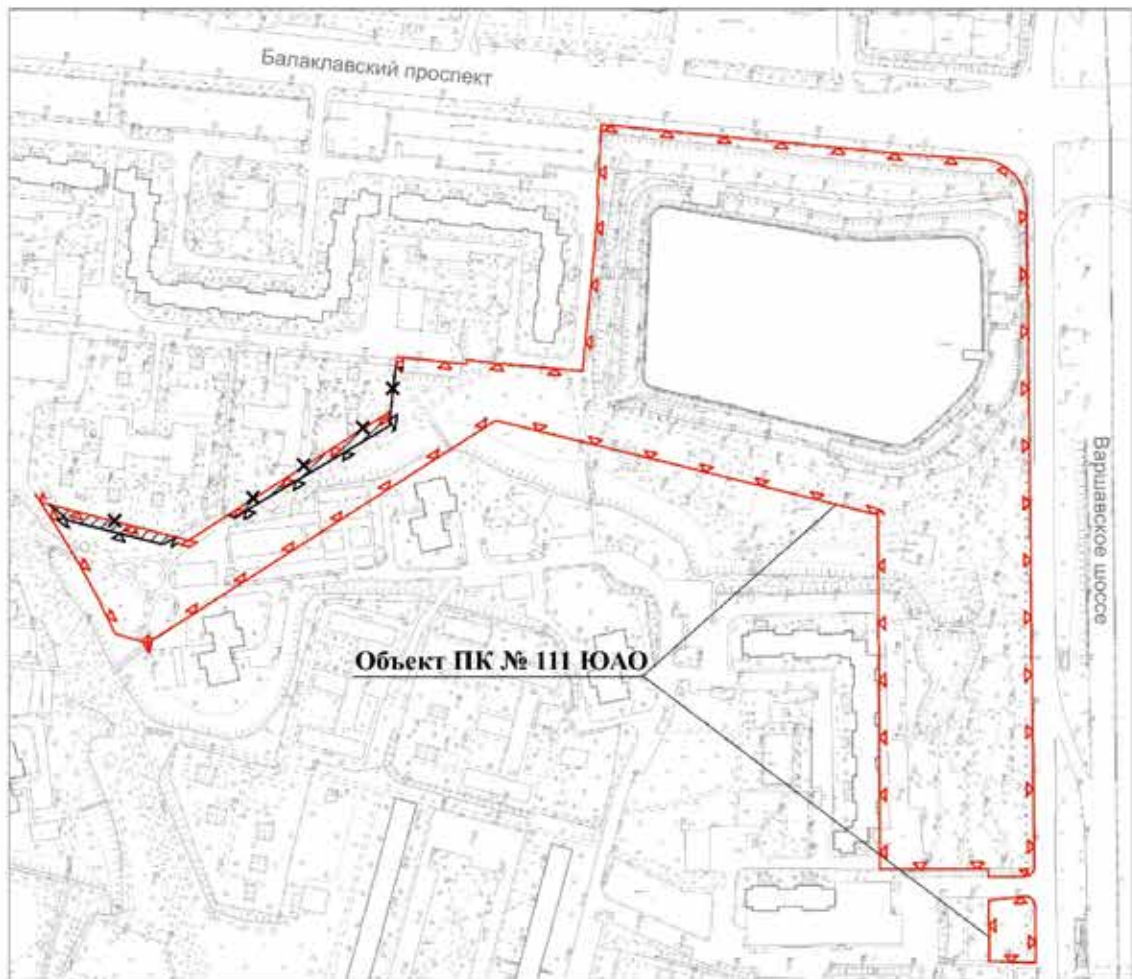






Схема границ объекта природного комплекса № 111 Южного административного округа города Москвы "Сквер с прудом на пересечении Варшавского шоссе и Балаклавского проспекта"

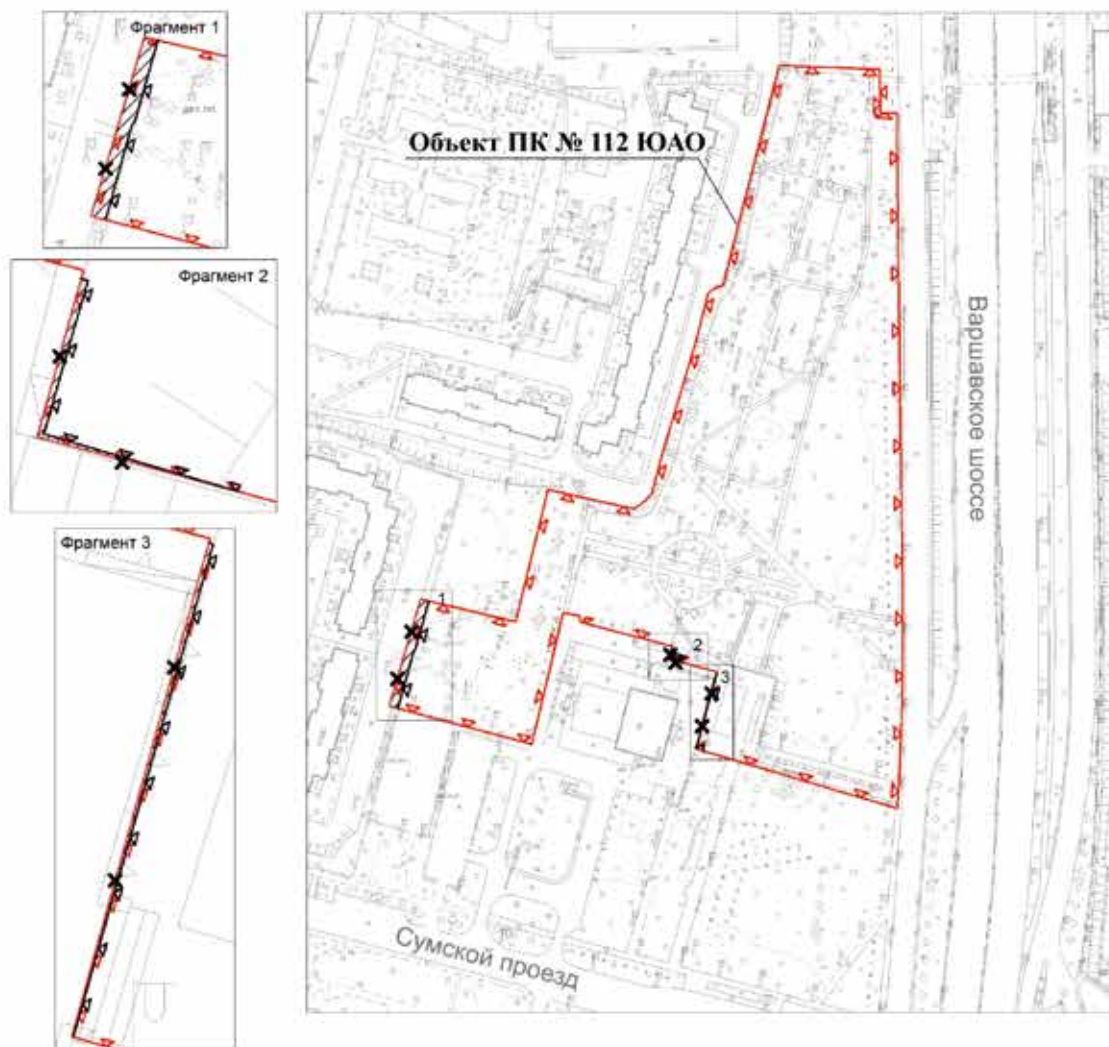


УСЛОВНЫЕ ОБОЗНАЧЕНИЯ





-  существующие границы объектов природного комплекса города Москвы
-  отменяемые границы объектов природного комплекса города Москвы
-  устанавливаемые границы объектов природного комплекса города Москвы
-  участки территории, исключаемые из состава объекта природного комплекса № 111 Южного административного округа города Москвы "Сквер с прудом на пересечении Варшавского шоссе и Балаклавского проспекта", общей площадью 0,08 га

Приложение 41
к постановлению Правительства Москвы
от 7 августа 2024 г. № 1813-ПП

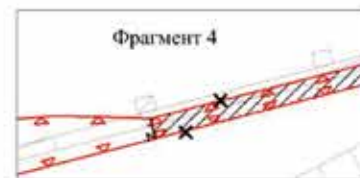
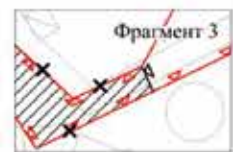
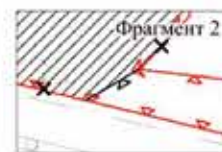
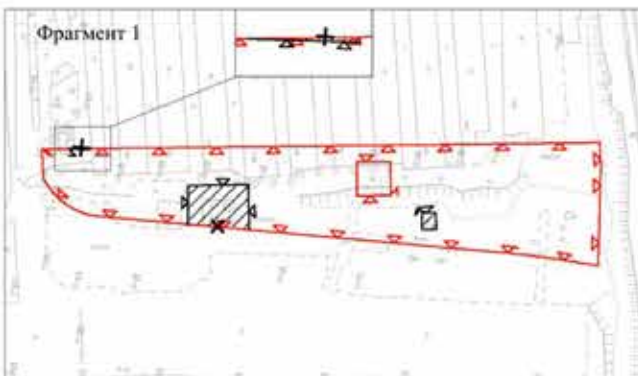
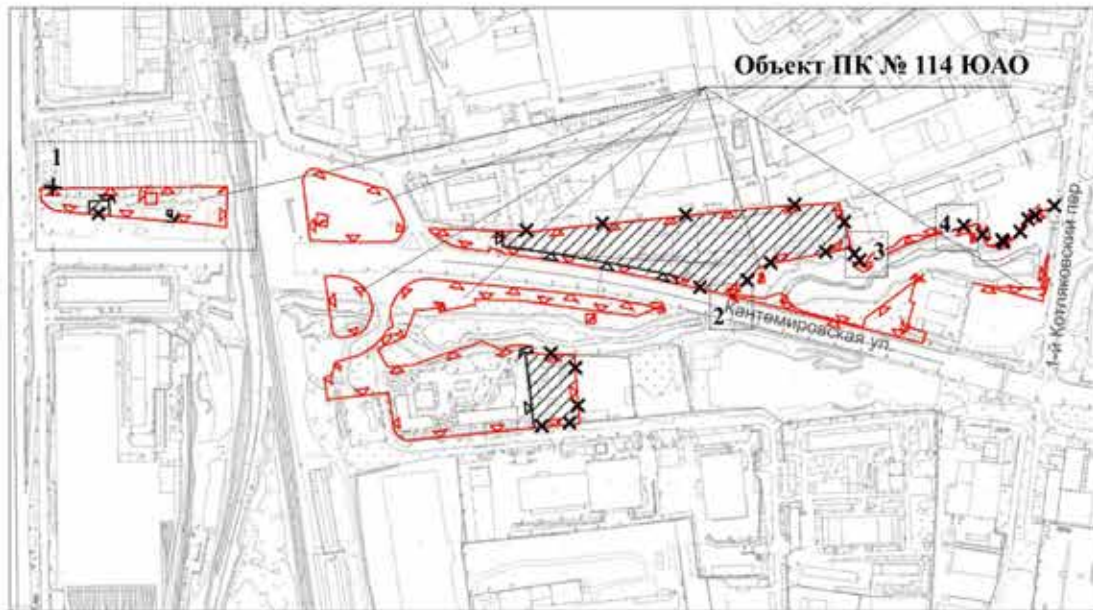
**Схема границ объекта природного комплекса № 112 Южного
административного округа города Москвы "Сквер по
Варшавскому шоссе, Северное Чертаново"**







УСЛОВНЫЕ ОБОЗНАЧЕНИЯ

-  существующие границы объектов природного комплекса города Москвы
-  отменяемые границы объектов природного комплекса города Москвы
-  устанавливаемые границы объектов природного комплекса города Москвы
-  участки территории, исключаемые из состава объекта природного комплекса № 112 Южного административного округа города Москвы "Сквер по Варшавскому шоссе, Северное Чертаново", общей площадью 0,02 га

**Схема границ объекта природного комплекса № 114
Южного административного округа города Москвы
"Озелененная территория вдоль Кантемировской улицы"**

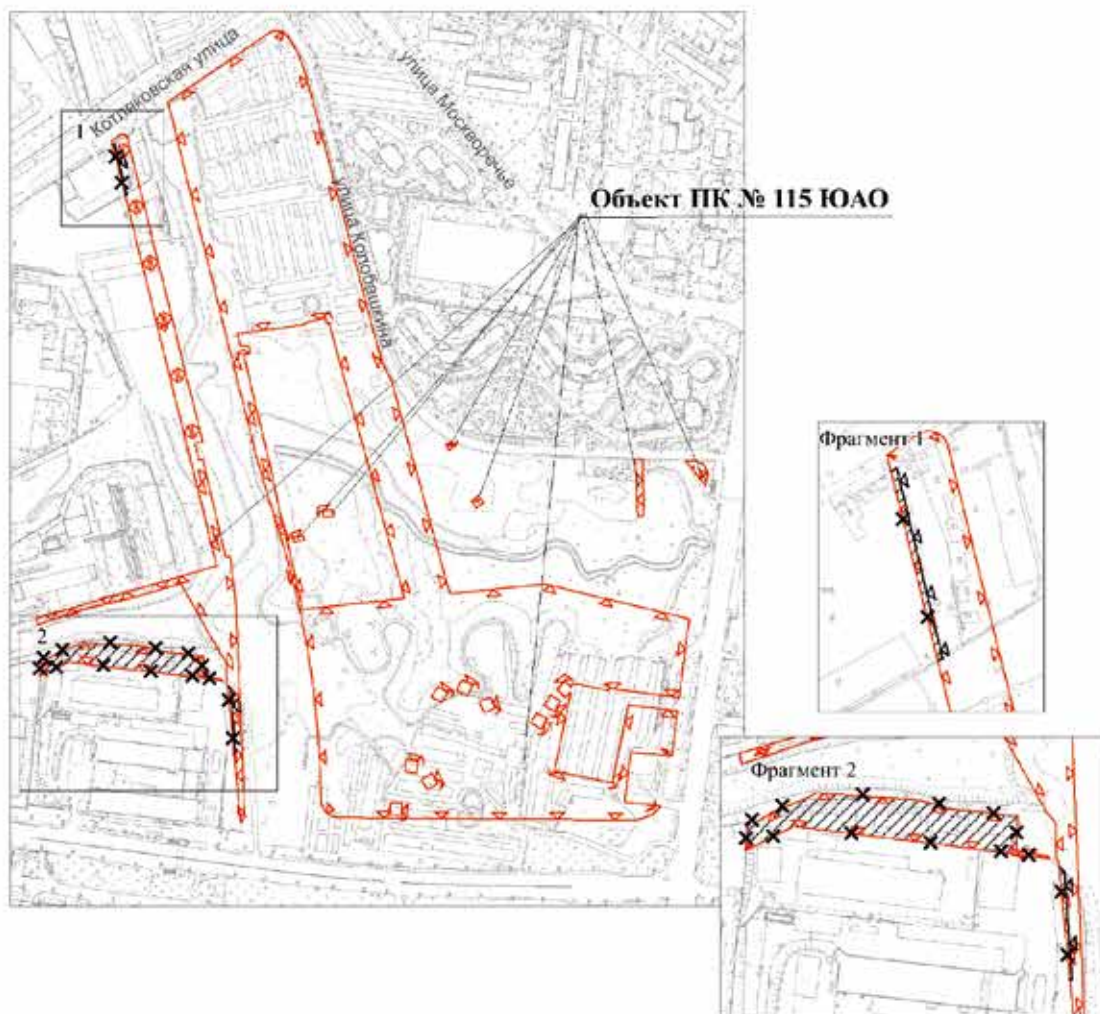


УСЛОВНЫЕ ОБОЗНАЧЕНИЯ





-  существующие границы объектов природного комплекса города Москвы
-  отменяемые границы объектов природного комплекса города Москвы
-  устанавливаемые границы объектов природного комплекса города Москвы
-  участки территории, исключаемые из состава объекта природного комплекса № 114 Южного административного округа города Москвы "Озелененная территория вдоль Кантемировской улицы", общей площадью 3,59 га

Приложение 43
к постановлению Правительства Москвы
от 7 августа 2024 г. № 1813-ПП

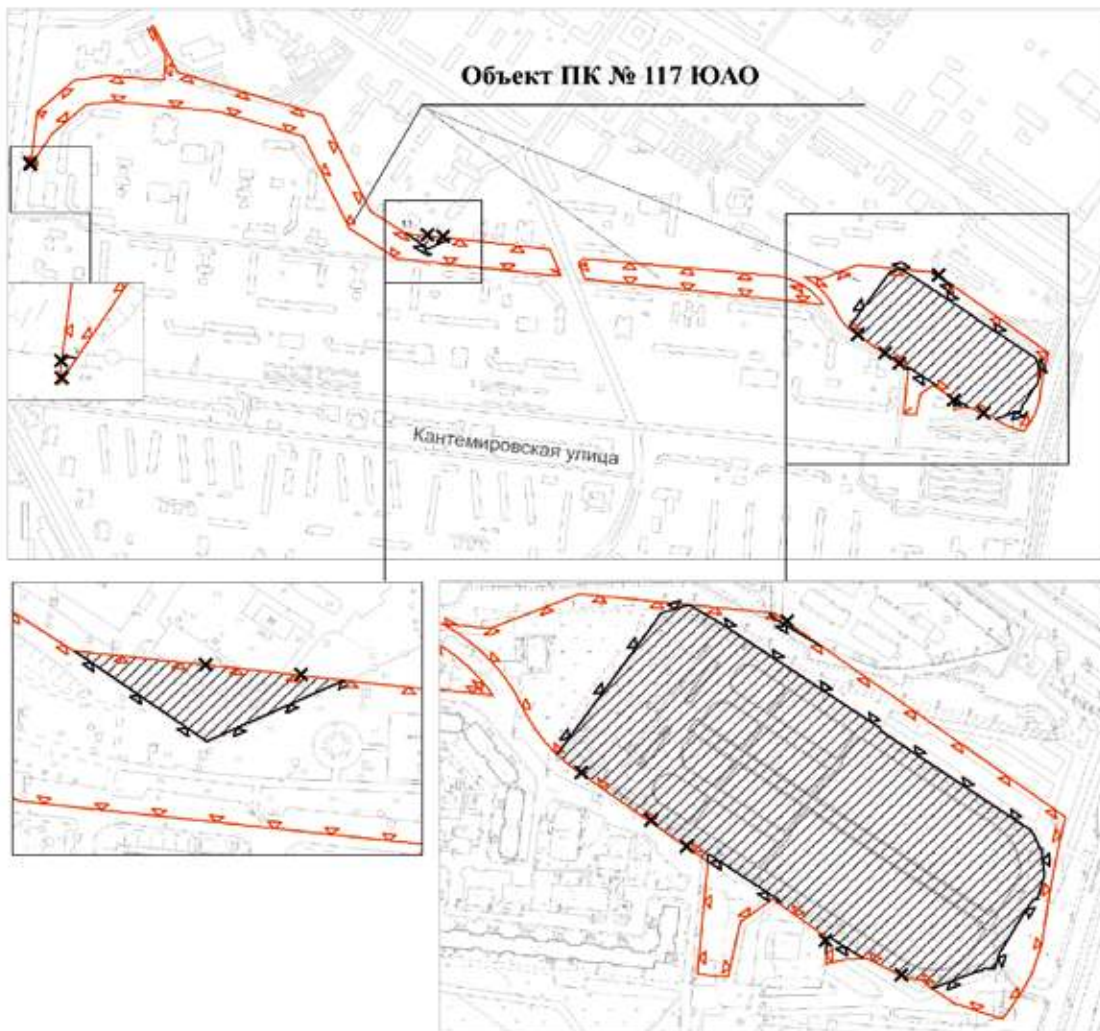
**Схема границ объекта природного комплекса № 115
Южного административного округа города Москвы
"Озелененная территория, район Москворечье-Сабурово города Москвы"**







УСЛОВНЫЕ ОБОЗНАЧЕНИЯ

-  существующие границы объектов природного комплекса города Москвы
-  отменяемые границы объектов природного комплекса города Москвы
-  устанавливаемые границы объектов природного комплекса города Москвы
-  участки территории, исключаемые из состава объекта природного комплекса № 115 Южного административного округа города Москвы "Озелененная территория, район Москворечье-Сабурово города Москвы", общей площадью 0,46 га

**Схема границ объекта природного комплекса № 117
Южного административного округа города Москвы
"Бульвар (проектный) над р. Чертановкой от Пролетарского проспекта до
Курского направления Московской железной дороги"**

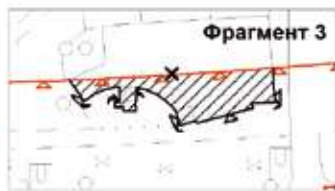
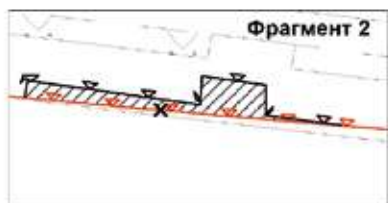

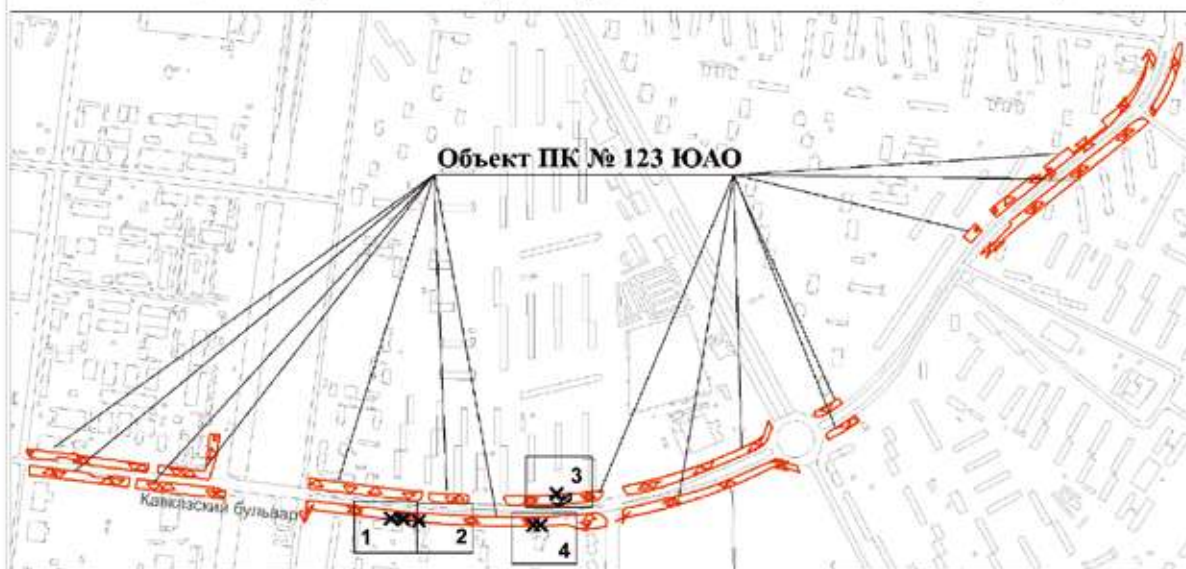


УСЛОВНЫЕ ОБОЗНАЧЕНИЯ





-  существующие границы объектов природного комплекса города Москвы
-  отменяемые границы объектов природного комплекса города Москвы
-  устанавливаемые границы объектов природного комплекса города Москвы
-  участки территории, исключаемые из состава объекта природного комплекса № 117 Южного административного округа города Москвы "Бульвар (проектный) над р. Чертановкой от Пролетарского проспекта до Курского направления Московской железной дороги", общей площадью 5,3 га

Приложение 45
к постановлению Правительства Москвы
от 7 августа 2024 г. № 1813-ПП

**Схема границ объекта природного комплекса № 123 Южного
административного округа города Москвы "Кавказский бульвар"**







УСЛОВНЫЕ ОБОЗНАЧЕНИЯ

-  существующие границы объектов природного комплекса города Москвы
-  отменяемые границы объектов природного комплекса города Москвы
-  устанавливаемые границы объектов природного комплекса города Москвы
-  участки территории, исключаемые из состава объекта природного комплекса № 123 Южного административного округа города Москвы "Кавказский бульвар", общей площадью 0,02 га

**Схема границ объекта природного комплекса № 127
Южного административного округа города Москвы
"Прибрежная зона р. Москвы от Курского направления
Московской железной дороги до Братеевского моста"**



УСЛОВНЫЕ ОБОЗНАЧЕНИЯ





-  существующие границы объектов природного комплекса города Москвы
-  отменяемые границы объектов природного комплекса города Москвы
-  устанавливаемые границы объектов природного комплекса города Москвы
-  участки территории, исключаемые из состава объекта природного комплекса № 127 Южного административного округа города Москвы "Прибрежная зона р. Москвы от Курского направления Московской железной дороги до Братеевского моста", общей площадью 1,08 га

Приложение 47
к постановлению Правительства Москвы
от 7 августа 2024 г. № 1813-ПП

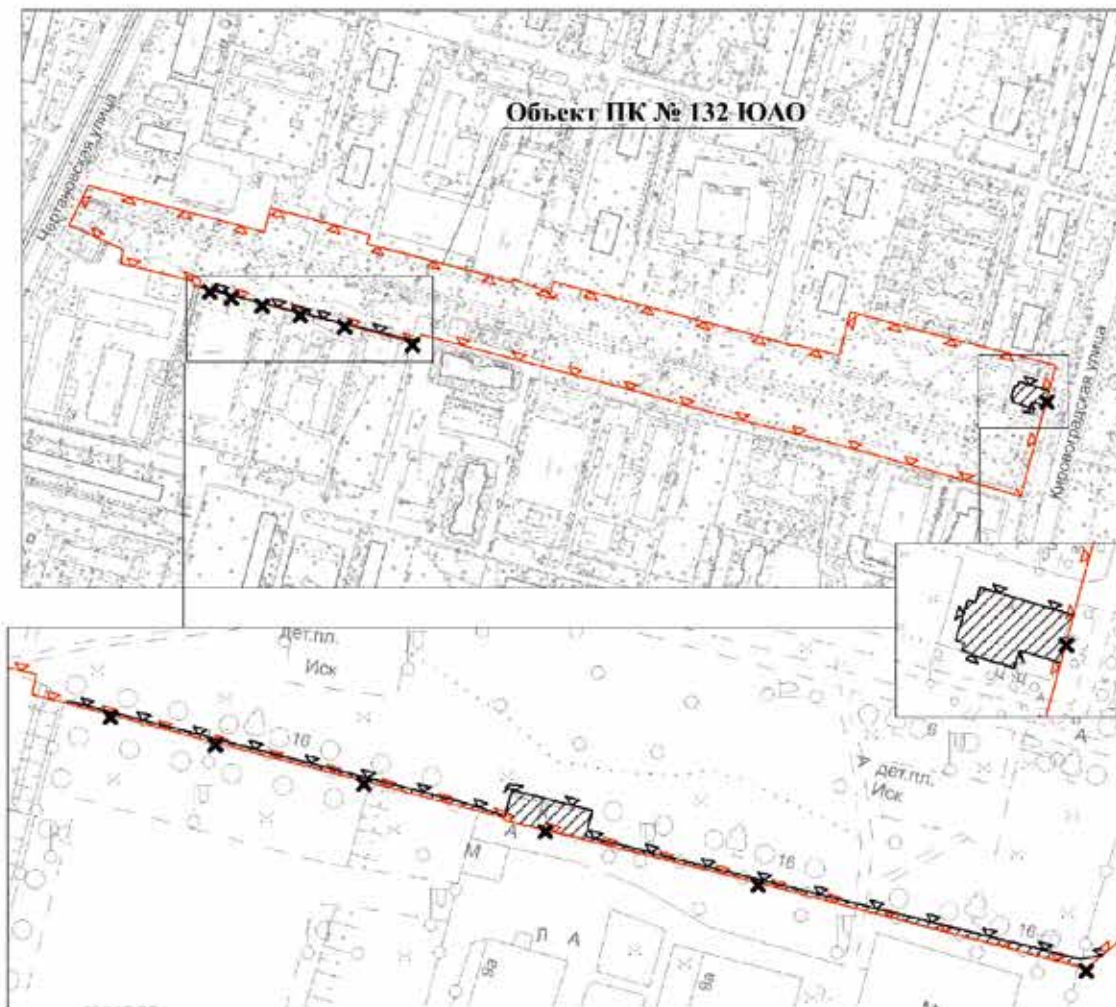
**Схема границ объекта природного комплекса № 131 Южного
административного округа города Москвы
"Бульвар, Чертановская ул., 10"**







УСЛОВНЫЕ ОБОЗНАЧЕНИЯ

-  существующие границы объектов природного комплекса города Москвы
-  отменяемые границы объектов природного комплекса города Москвы
-  устанавливаемые границы объектов природного комплекса города Москвы
-  участки территории, исключаемые из состава объекта природного комплекса № 131 Южного административного округа города Москвы "Бульвар, Чертановская ул., 10", общей площадью 0,07 га

**Схема границ объекта природного комплекса № 132
Южного административного округа города Москвы
"Бульвар между Чертановской и Кировоградской ул."**

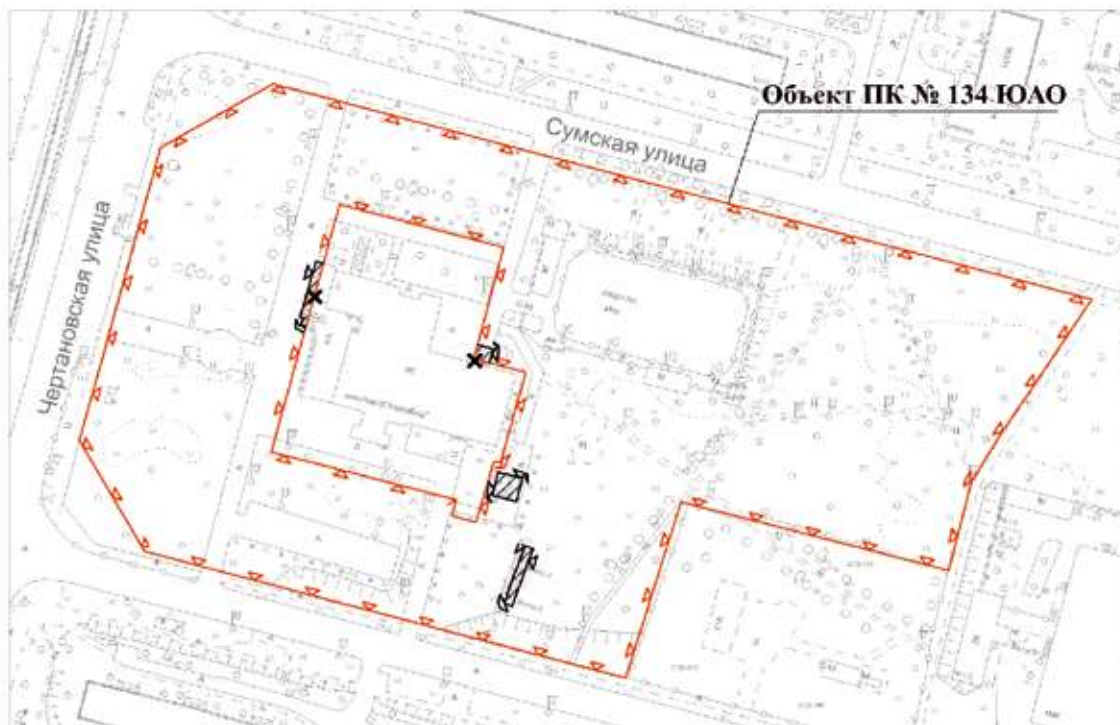


УСЛОВНЫЕ ОБОЗНАЧЕНИЯ





-  существующие границы объектов природного комплекса города Москвы
-  отменяемые границы объектов природного комплекса города Москвы
-  устанавливаемые границы объектов природного комплекса города Москвы
-  участки территории, исключаемые из состава объекта природного комплекса № 132 Южного административного округа города Москвы "Бульвар между Чертановской и Кировоградской ул.", общей площадью 0,05 га

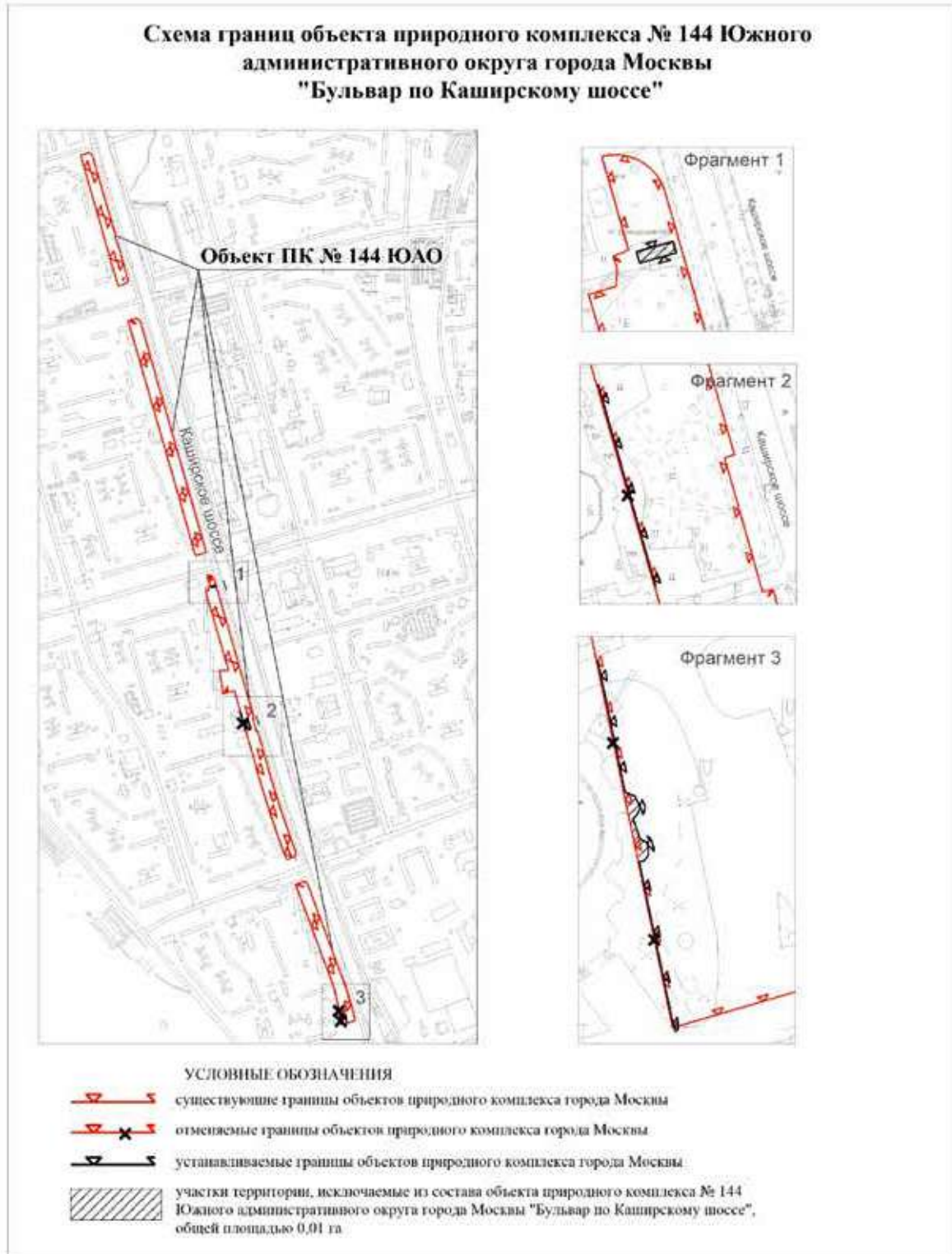
Приложение 49
к постановлению Правительства Москвы
от 7 августа 2024 г. № 1813-ПП

**Схема границ объекта природного комплекса № 134 Южного
административного округа города Москвы
"Сквер у кинотеатра "Ашхабад" по Чертановской ул."**



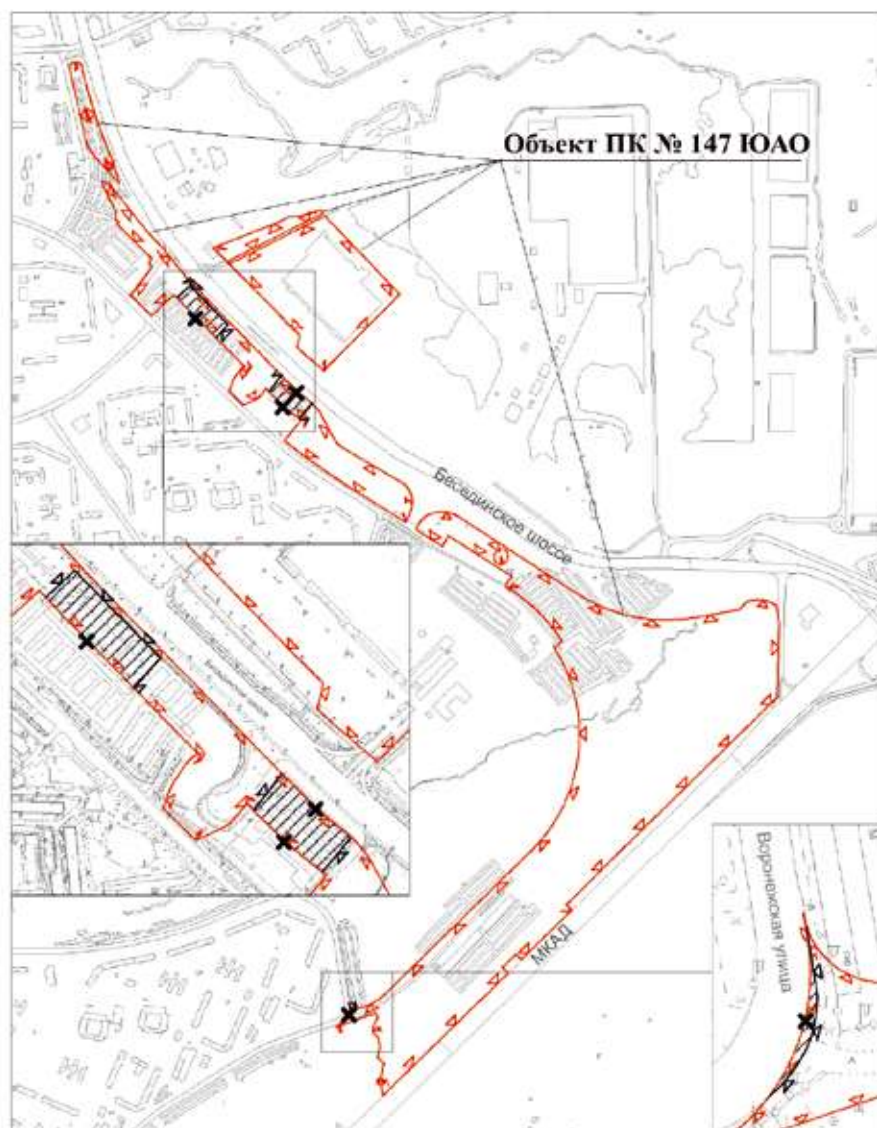
УСЛОВНЫЕ ОБОЗНАЧЕНИЯ

-  существующие границы объектов природного комплекса города Москвы
-  отменяемые границы объектов природного комплекса города Москвы
-  устанавливаемые границы объектов природного комплекса города Москвы
-  участки территории, исключаемые из состава объекта природного комплекса № 134 Южного административного округа города Москвы "Сквер у кинотеатра "Ашхабад" по Чертановской ул.", общей площадью 0,02 га







Приложение 51
к постановлению Правительства Москвы
от 7 августа 2024 г. № 1813-ПП

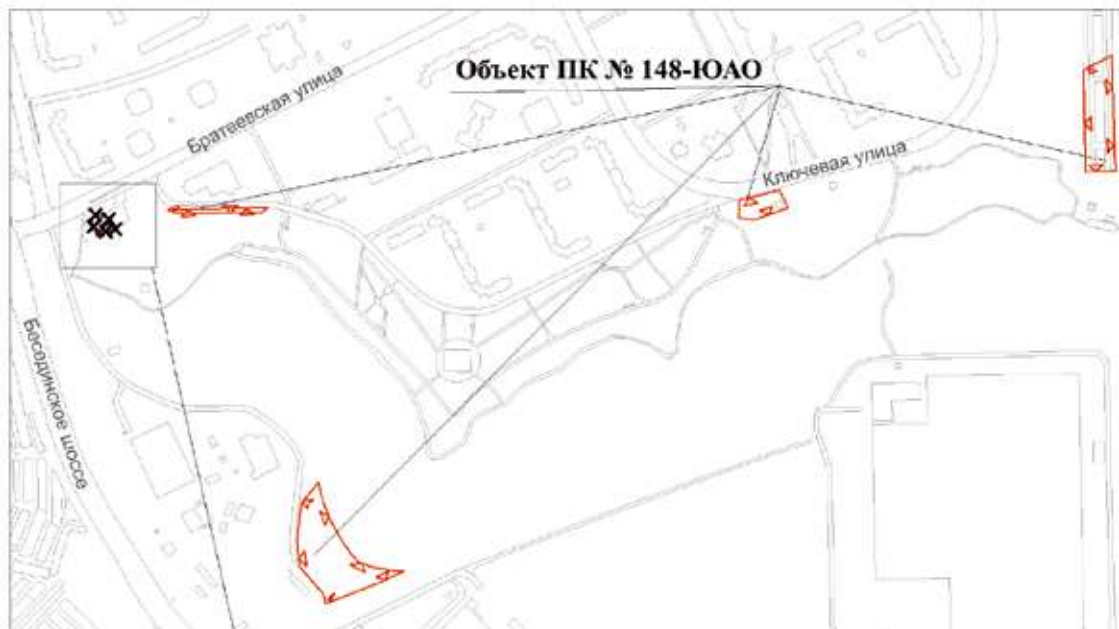
Схема границ объекта природного комплекса № 147 Южного административного округа города Москвы "Братеевская пойма с долинами р. Шмелевки и Соровского ручья"







УСЛОВНЫЕ ОБОЗНАЧЕНИЯ

-  существующие границы объектов природного комплекса города Москвы
-  отменяемые границы объектов природного комплекса города Москвы
-  устанавливаемые границы объектов природного комплекса города Москвы
-  участки территории, исключаемые из состава объекта природного комплекса № 147 Южного административного округа города Москвы "Братеевская пойма с долинами р. Шмелевки и Соровского ручья", общей площадью 1,1 га

**Схема границ объекта природного комплекса № 148
Южного административного округа города Москвы
"Долина р. Городни в Братееве"**



УСЛОВНЫЕ ОБОЗНАЧЕНИЯ

-  существующие границы объектов природного комплекса города Москвы
-  отменяемые границы объектов природного комплекса города Москвы
-  устанавливаемые границы объектов природного комплекса города Москвы
-  участок территории, исключаемый из состава объекта природного комплекса № 148 Южного административного округа города Москвы "Долина р. Городни в Братееве", площадью 0,05 га

Приложение 53
к постановлению Правительства Москвы
от 7 августа 2024 г. № 1813-ПП

**Схема границ объекта природного комплекса № 150
Южного административного округа города Москвы
"Братеевская пойма (прибрежная зона)"**



УСЛОВНЫЕ ОБОЗНАЧЕНИЯ




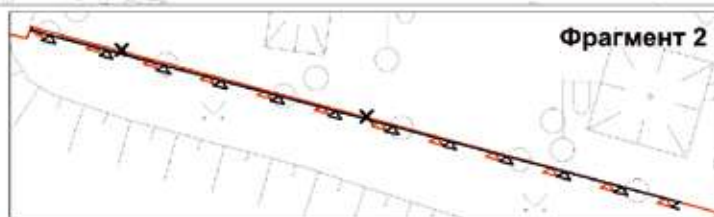
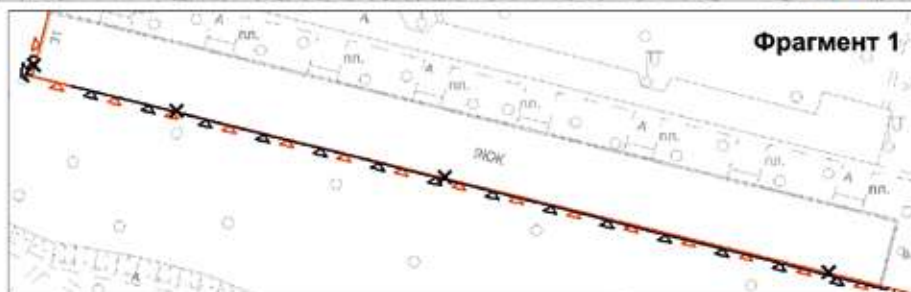
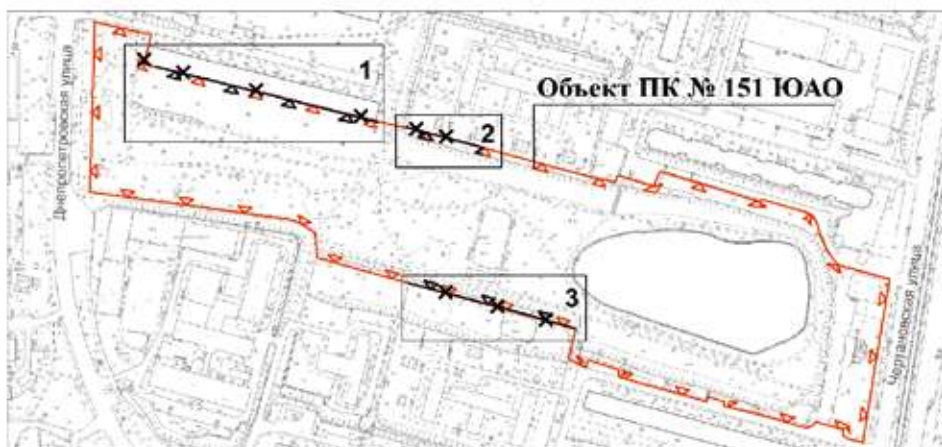




-  существующие границы объектов природного комплекса города Москвы
-  отменяемые границы объектов природного комплекса города Москвы
-  участок территории, исключаемый из состава объекта природного комплекса № 150 Южного административного округа города Москвы "Братеевская пойма (прибрежная зона)", площадь 0,97 га

Схема границ объекта природного комплекса № 151 Южного административного округа города Москвы "Парк им. 30-летия Победы на Чертановской ул."



УСЛОВНЫЕ ОБОЗНАЧЕНИЯ

-  существующие границы объектов природного комплекса города Москвы
-  отменяемые границы объектов природного комплекса города Москвы
-  устанавливаемые границы объектов природного комплекса города Москвы
-  участки территории, исключаемые из состава объекта природного комплекса № 151 Южного административного округа города Москвы "Парк им. 30-летия Победы на Чертановской ул.", общей площадью 0,01 га

Приложение 55
к постановлению Правительства Москвы
от 7 августа 2024 г. № 1813-ПП

Схема границ объекта природного комплекса № 152 Южного административного округа города Москвы "Парк им. 50-летия Победы на Чертановской ул."

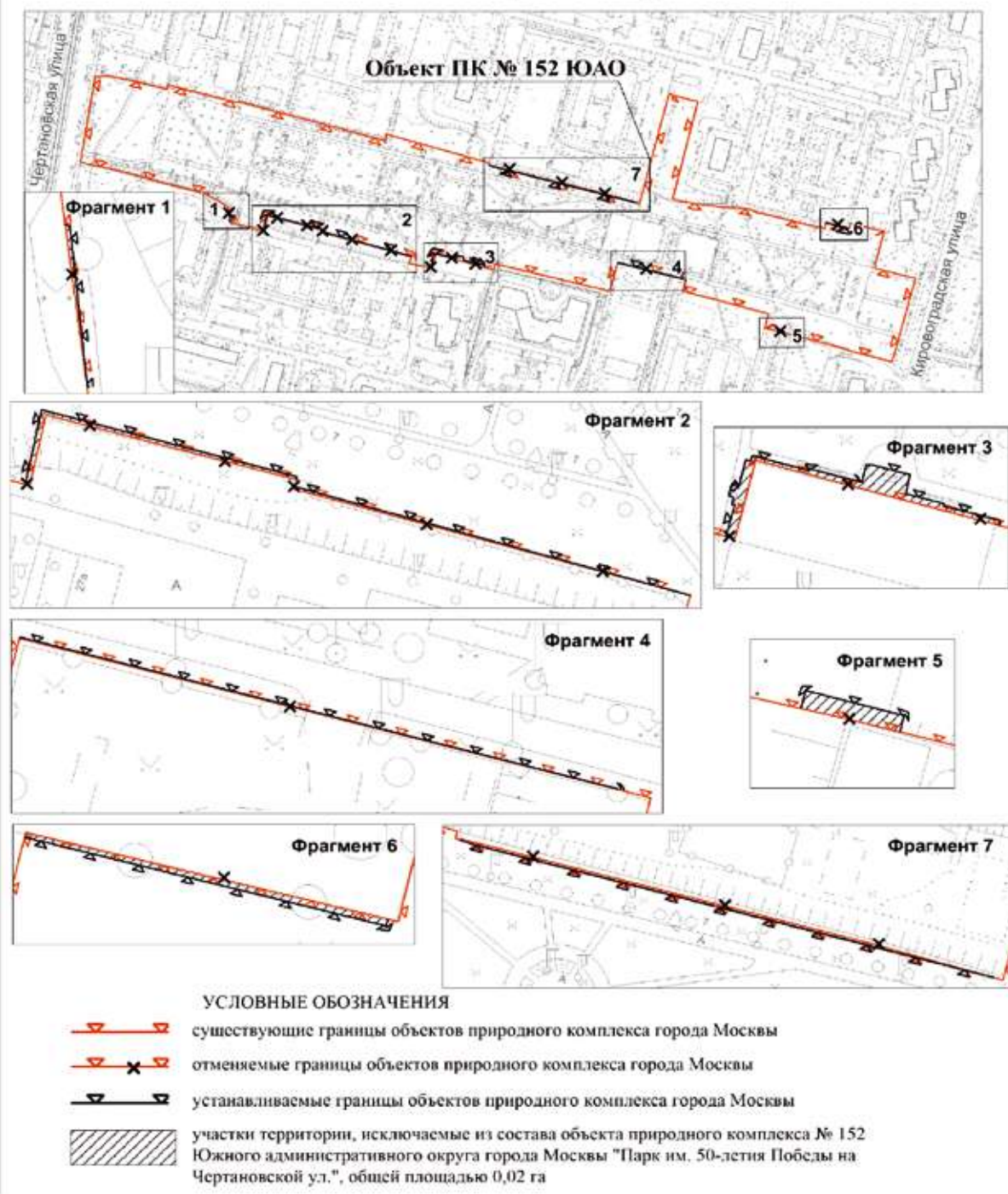
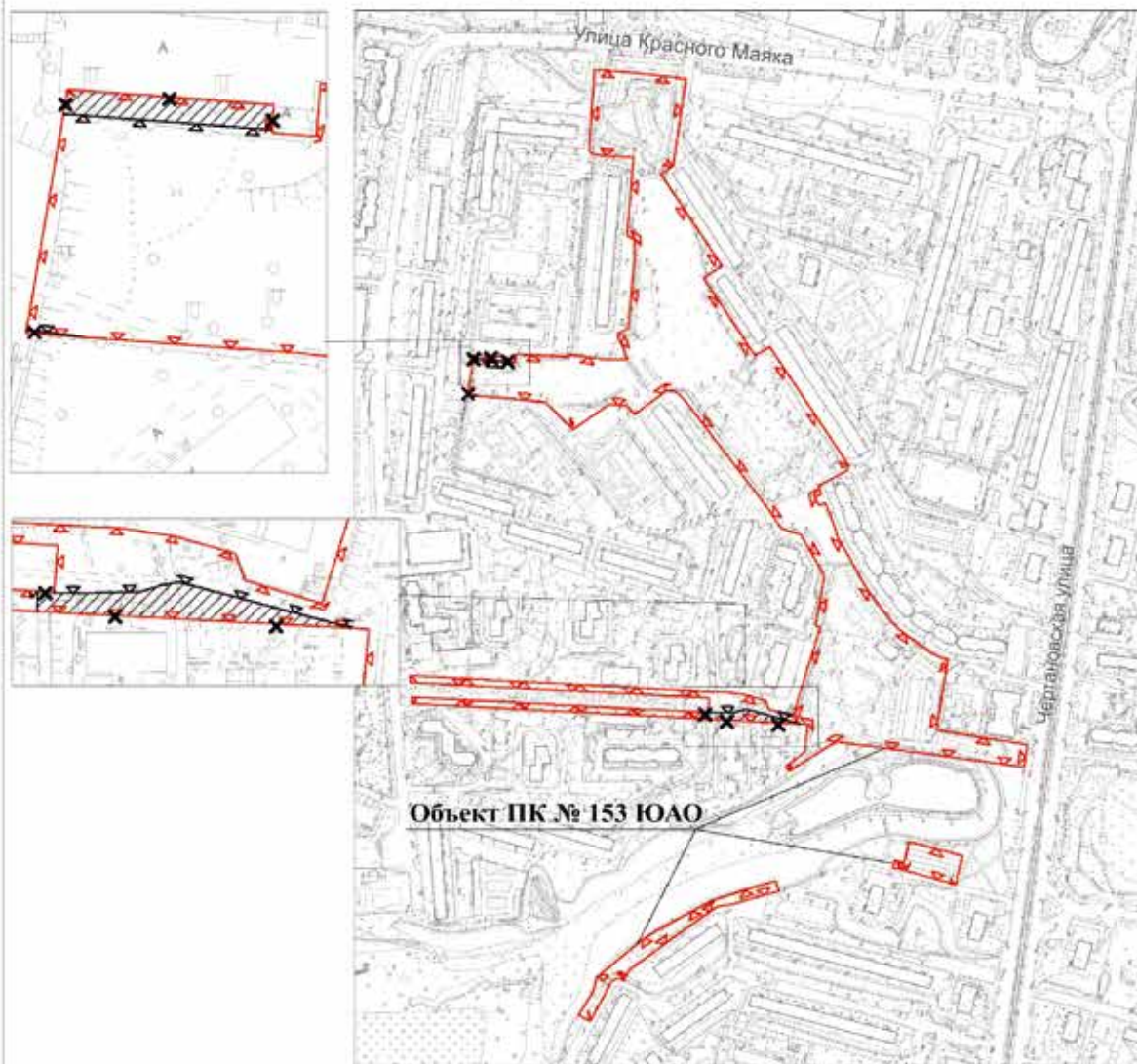






Схема границ объекта природного комплекса № 153 Южного административного округа города Москвы "Долина р. Городни по Чертановской ул."

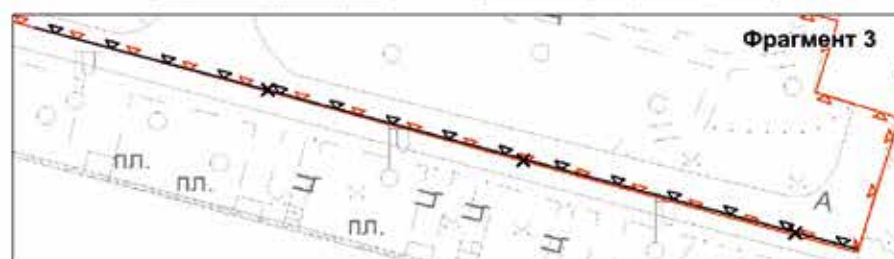
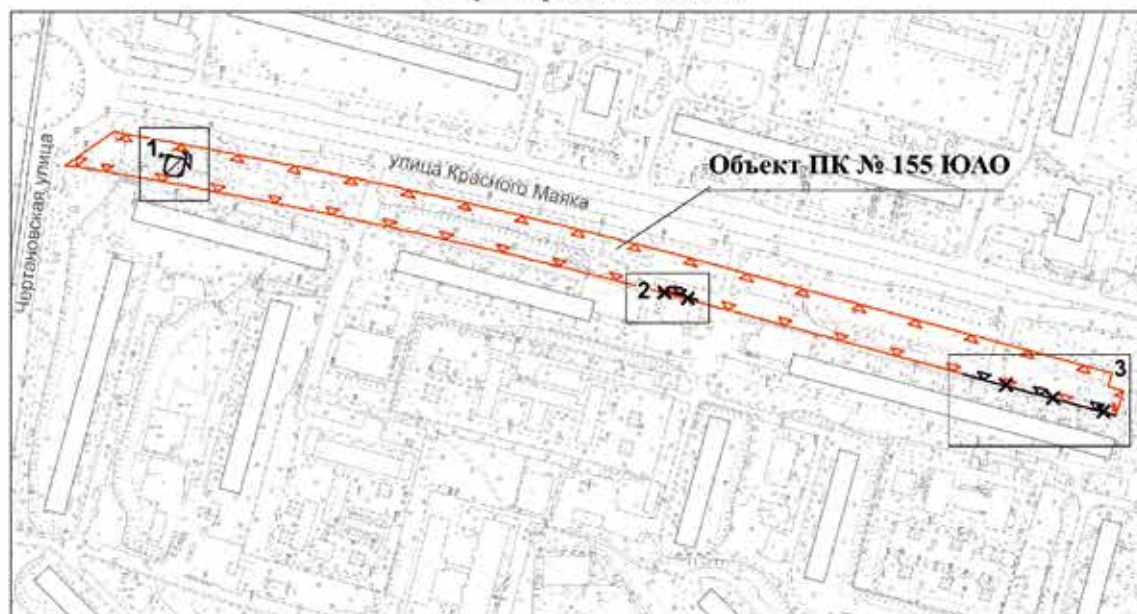


УСЛОВНЫЕ ОБОЗНАЧЕНИЯ





-  существующие границы объектов природного комплекса города Москвы
-  отменяемые границы объектов природного комплекса города Москвы
-  устанавливаемые границы объектов природного комплекса города Москвы
-  участки территории, исключаемые из состава объекта природного комплекса № 153 Южного административного округа города Москвы "Долина р. Городни по Чертановской ул.", общей площадью 0,09 га

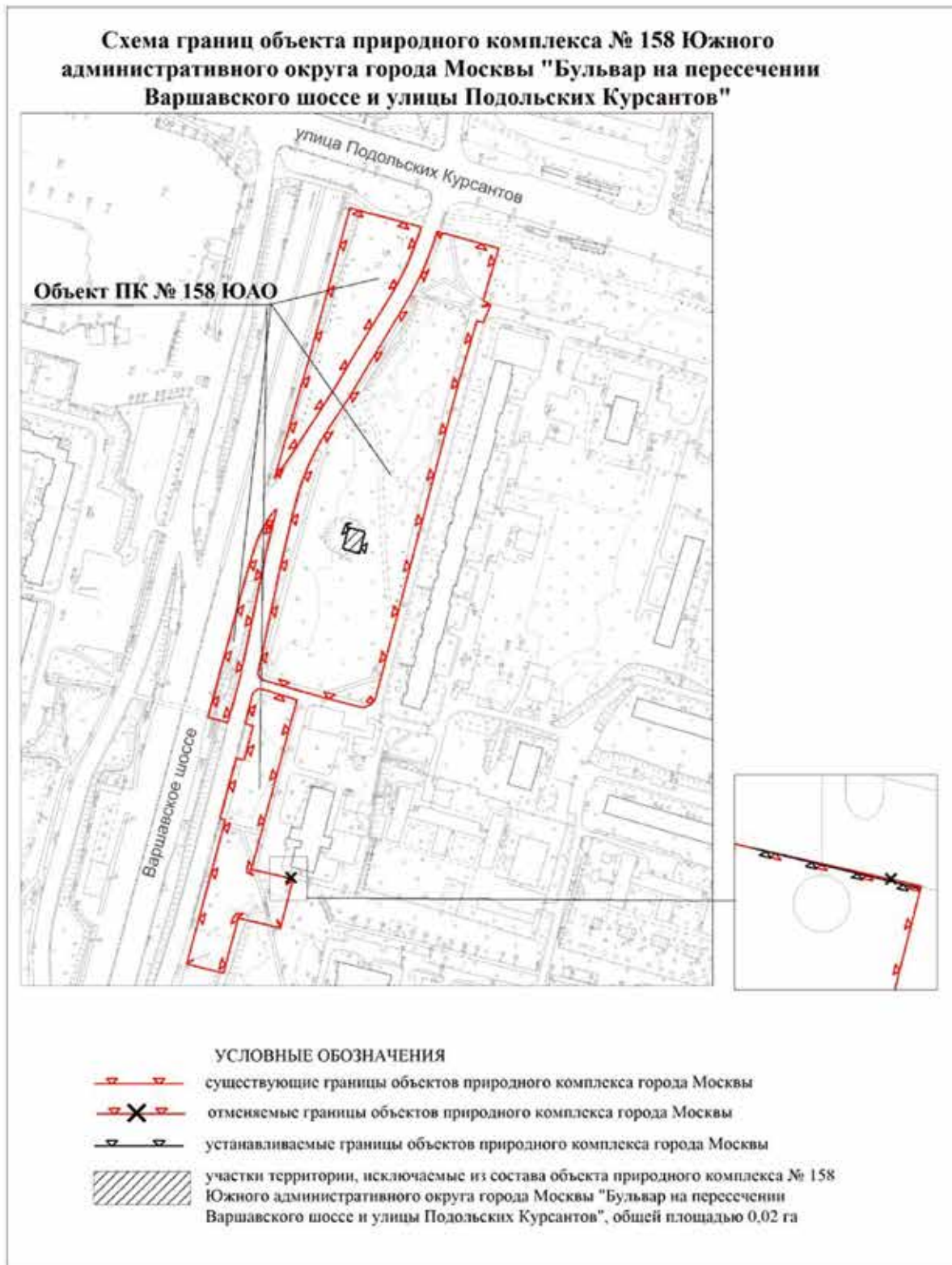
Приложение 57
к постановлению Правительства Москвы
от 7 августа 2024 г. № 1813-ПП

**Схема границ объекта природного комплекса № 155 Южного
административного округа города Москвы "Бульвар
по ул. Красного Маяка"**



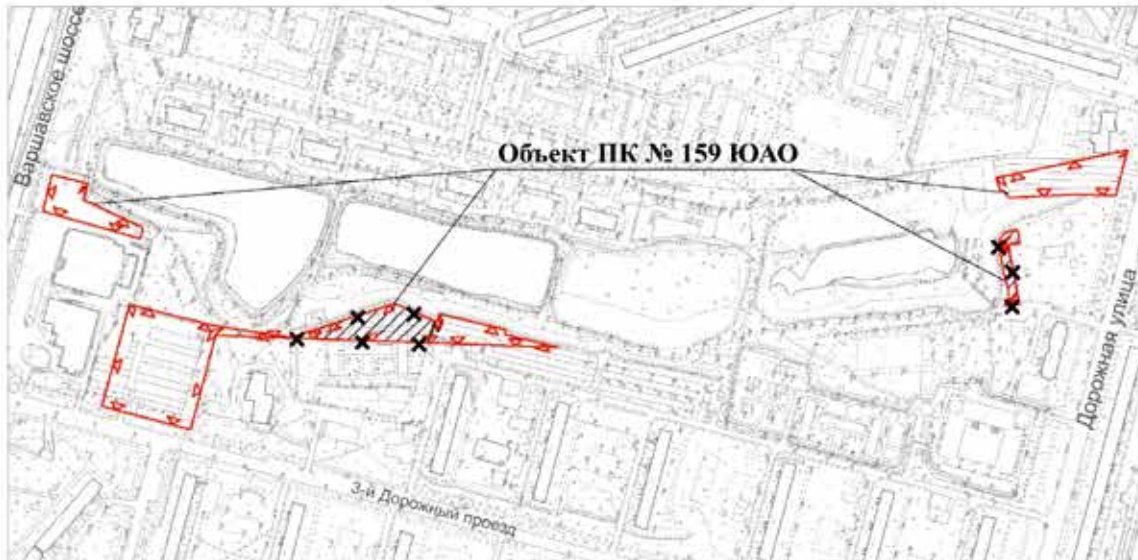
УСЛОВНЫЕ ОБОЗНАЧЕНИЯ

-  существующие границы объектов природного комплекса города Москвы
-  отменяемые границы объектов природного комплекса города Москвы
-  устанавливаемые границы объектов природного комплекса города Москвы
-  участки территории, исключаемые из состава объекта природного комплекса № 155 Южного административного округа города Москвы "Бульвар по ул. Красного Маяка", общей площадью 0,02 га







Приложение 59
к постановлению Правительства Москвы
от 7 августа 2024 г. № 1813-ПП

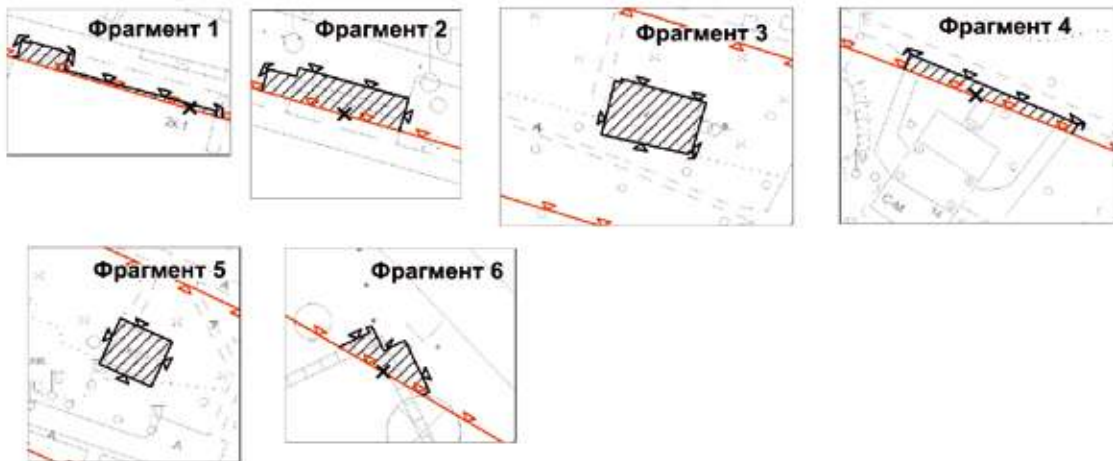
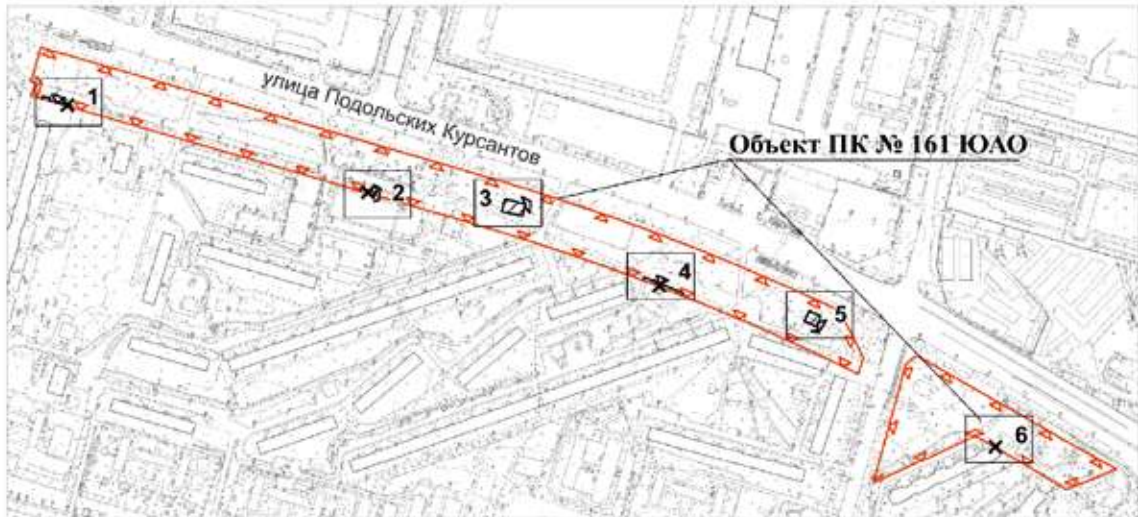
Схема границ объекта природного комплекса № 159 Южного
административного округа города Москвы "Долина р. Городни
между Варшавским шоссе и Дорожной ул."







УСЛОВНЫЕ ОБОЗНАЧЕНИЯ

-  существующие границы объектов природного комплекса города Москвы
-  отменяемые границы объектов природного комплекса города Москвы
-  устанавливаемые границы объектов природного комплекса города Москвы
-  участки территории, исключаемые из состава объекта природного комплекса № 159 Южного административного округа города Москвы "Долина р. Городни между Варшавским шоссе и Дорожной ул.", общей площадью 0,34 га

**Схема границ объекта природного комплекса № 161 Южного
административного округа города Москвы "Бульвар по
ул. Подольских Курсантов"**

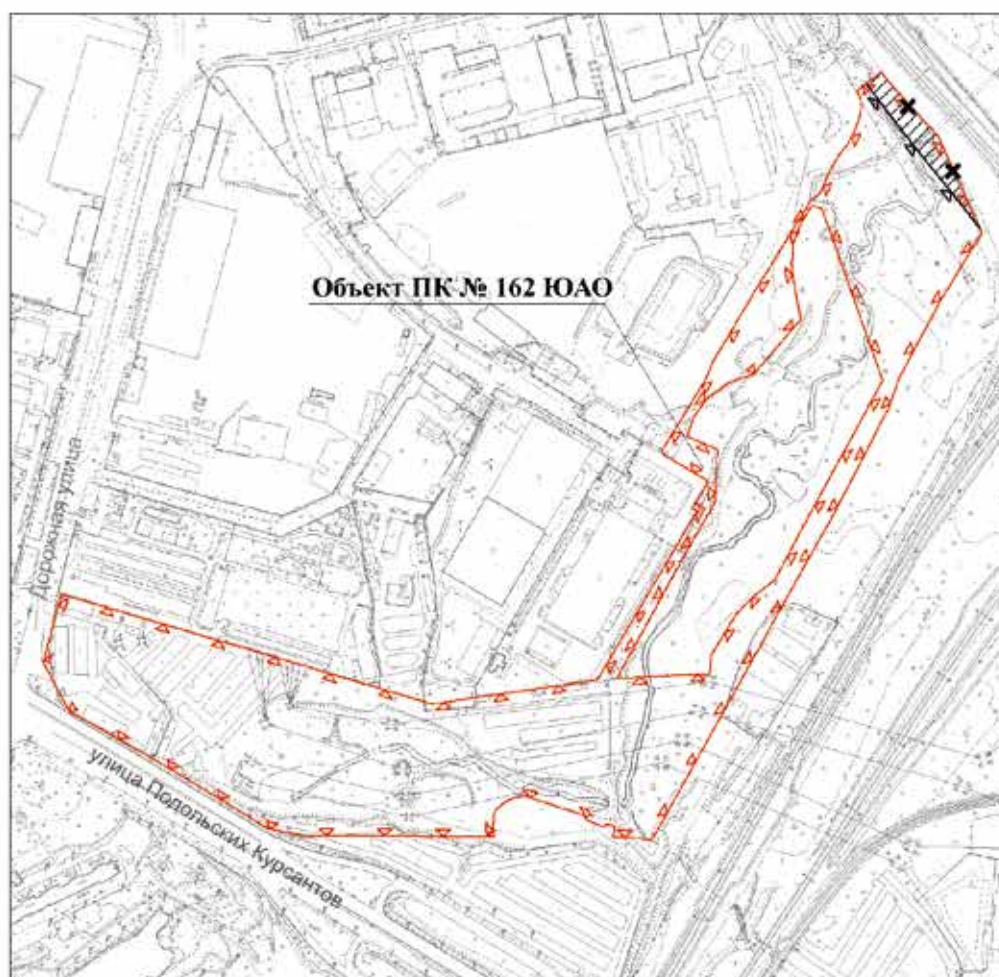


УСЛОВНЫЕ ОБОЗНАЧЕНИЯ

-  существующие границы объектов природного комплекса города Москвы
-  отменяемые границы объектов природного комплекса города Москвы
-  устанавливаемые границы объектов природного комплекса города Москвы
-  участки территории, исключаемые из состава объекта природного комплекса № 161 Южного административного округа города Москвы "Бульвар по ул. Подольских Курсантов", общей площадью 0,06 га

Приложение 61
к постановлению Правительства Москвы
от 7 августа 2024 г. № 1813-ПП

**Схема границ объекта природного комплекса № 162 Южного
административного округа города Москвы "Долина р. Городни между
ул. Подольских Курсантов и Павелецким направлением
Московской железной дороги"**



УСЛОВНЫЕ ОБОЗНАЧЕНИЯ





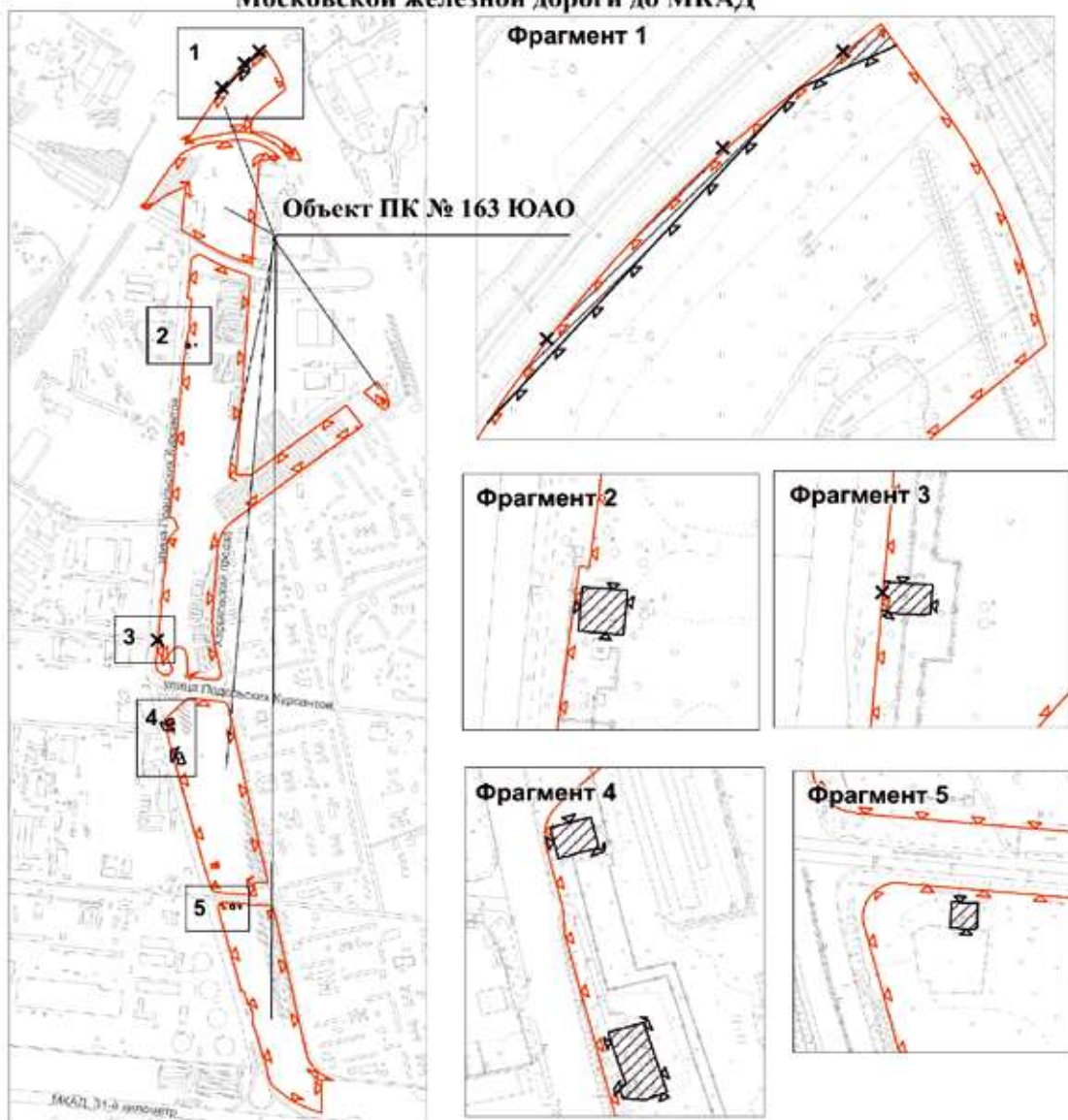




-  существующие границы объектов природного комплекса города Москвы
-  отменяемые границы объектов природного комплекса города Москвы
-  устанавливаемые границы объектов природного комплекса города Москвы
-  участок территории, исключаемый из состава объекта природного комплекса № 162 Южного административного округа города Москвы "Долина р. Городни между ул. Подольских курсантов и Павелецким направлением Московской железной дороги", площадью 0,26 га

Схема границ объекта природного комплекса № 163 Южного административного округа города Москвы "Техническая зона ЛЭП от пересечения Курского и Павелецкого направлений Московской железной дороги до МКАД"

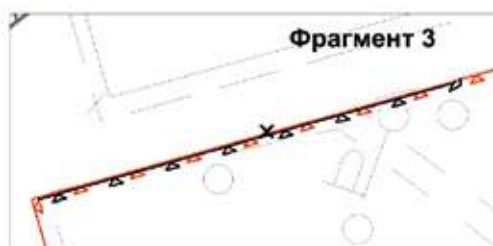
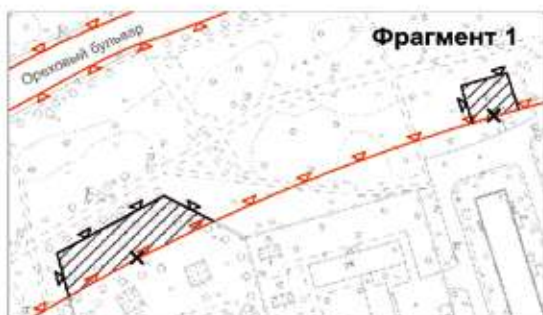
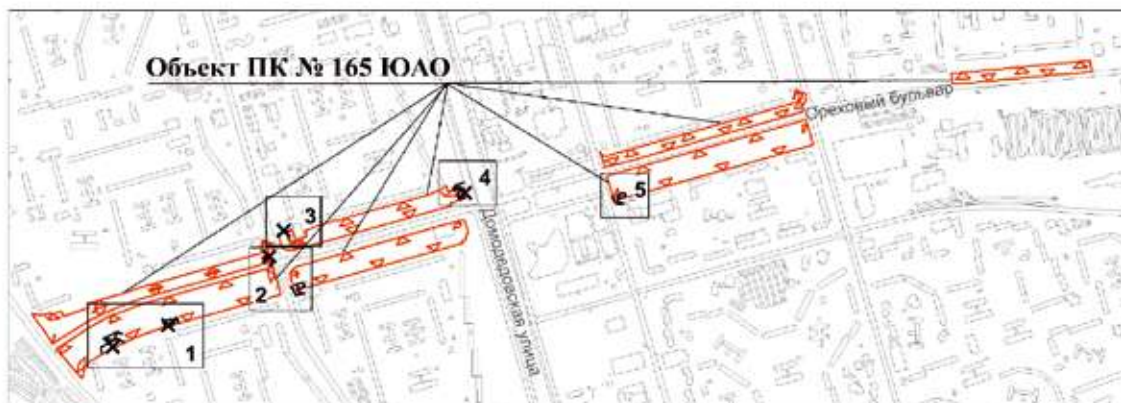


УСЛОВНЫЕ ОБОЗНАЧЕНИЯ





-  существующие границы объектов природного комплекса города Москвы
-  отменяемые границы объектов природного комплекса города Москвы
-  устанавливаемые границы объектов природного комплекса города Москвы
-  участки территории, исключаемые из состава объекта природного комплекса № 163 Южного административного округа города Москвы "Техническая зона ЛЭП от пересечения Курского и Павелецкого направлений Московской железной дороги до МКАД", общей площадью 0,36 га

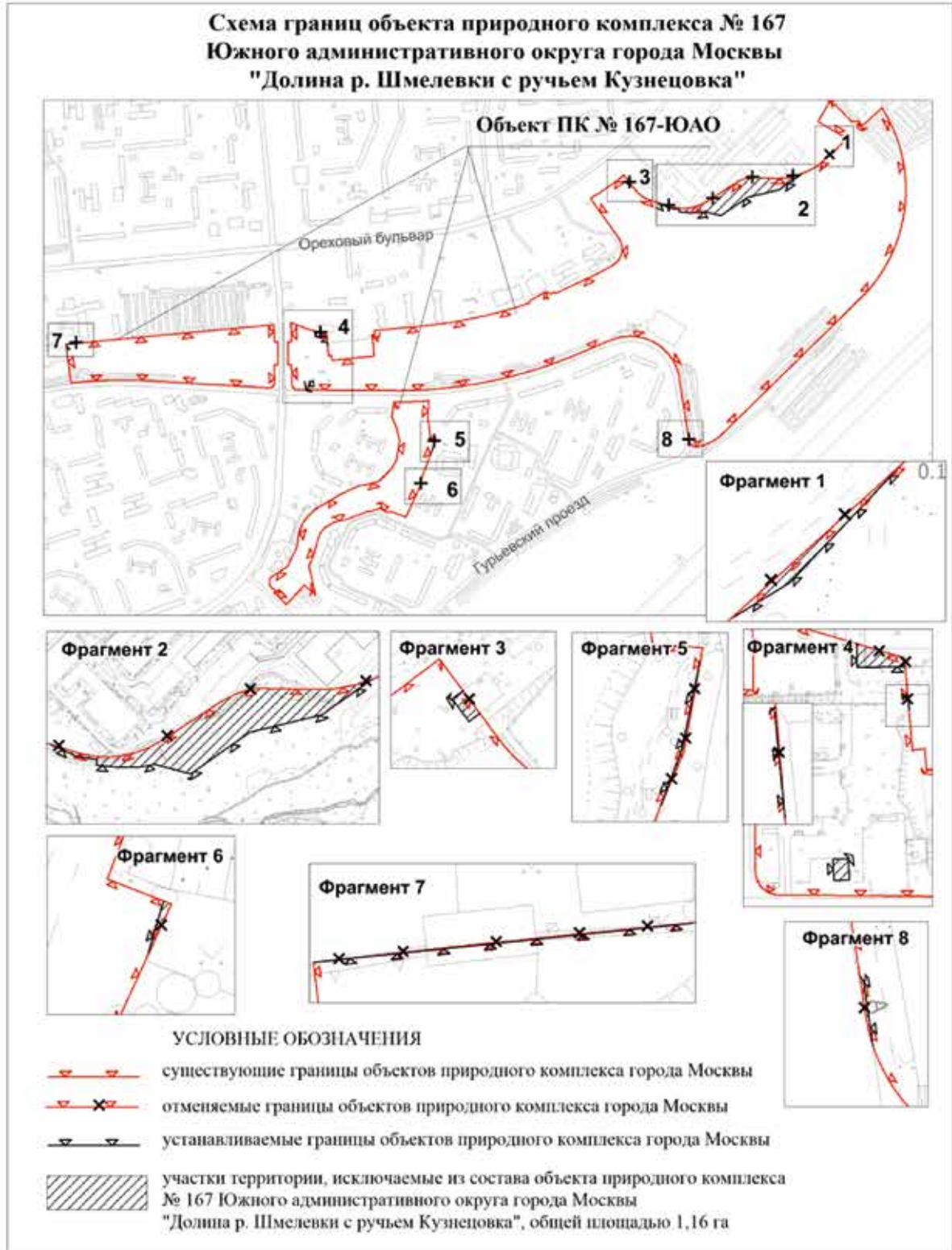
Приложение 63
к постановлению Правительства Москвы
от 7 августа 2024 г. № 1813-ПП

Схема границ объекта природного комплекса № 165 Южного административного округа города Москвы "Ореховый бульвар"



УСЛОВНЫЕ ОБОЗНАЧЕНИЯ

-  существующие границы объектов природного комплекса города Москвы
-  отменяемые границы объектов природного комплекса города Москвы
-  устанавливаемые границы объектов природного комплекса города Москвы
-  участки территории, исключаемые из состава объекта природного комплекса № 165 Южного административного округа города Москвы "Ореховый бульвар", общей площадью 0,21 га



Приложение 65
к постановлению Правительства Москвы
от 7 августа 2024 г. № 1813-ПП

**Схема границ объекта природного комплекса № 168 Южного
административного округа города Москвы "Бульвар по
Варшавскому шоссе"**



УСЛОВНЫЕ ОБОЗНАЧЕНИЯ





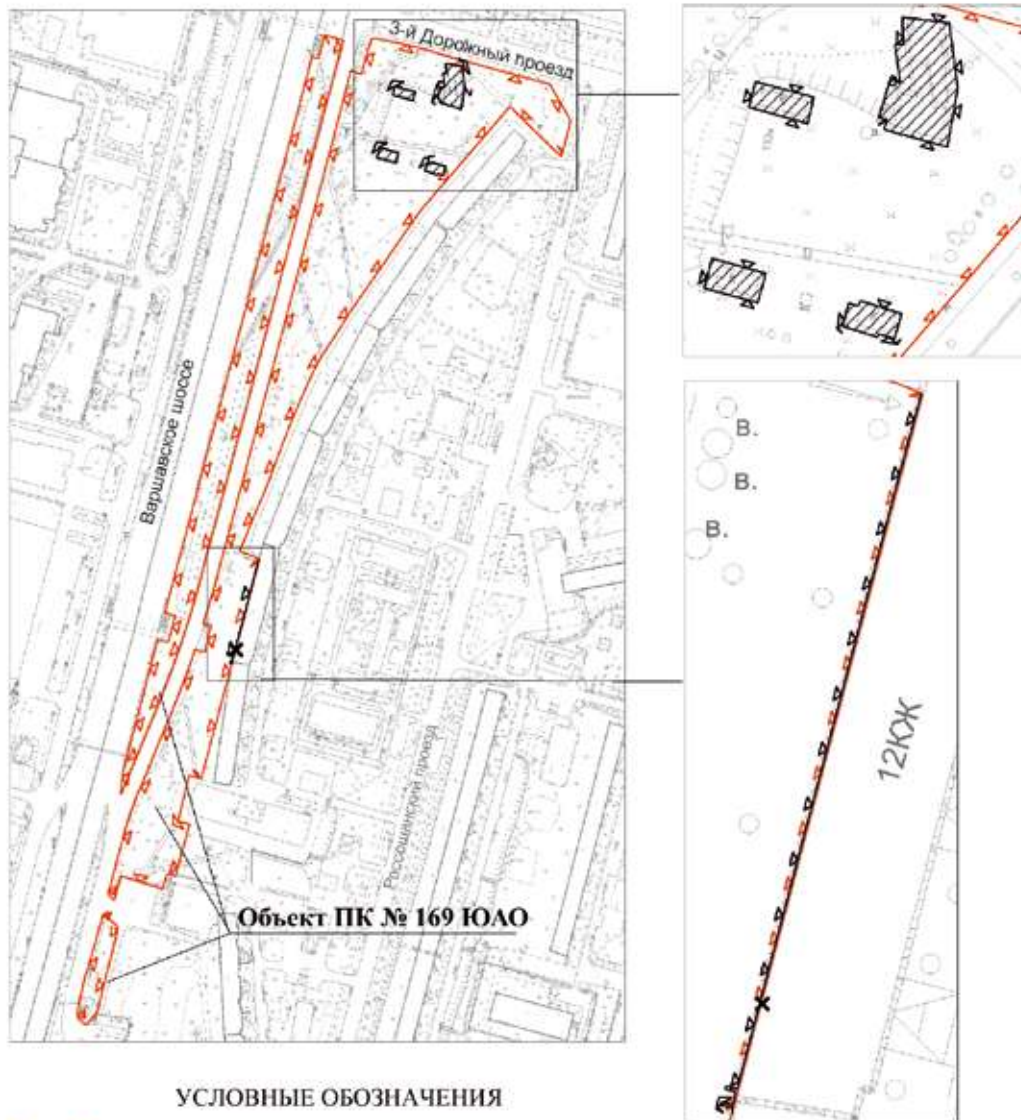




-  существующие границы объектов природного комплекса города Москвы
-  отменяемые границы объектов природного комплекса города Москвы
-  устанавливаемые границы объектов природного комплекса города Москвы
-  участки территории, исключаемые из состава объекта природного комплекса № 168 Южного административного округа города Москвы "Бульвар по Варшавскому шоссе", общей площадью 0,01 га

Схема границ объекта природного комплекса № 169 Южного административного округа города Москвы "Бульвар по Варшавскому шоссе между 3-м Дорожным пр. и Россошанской ул."

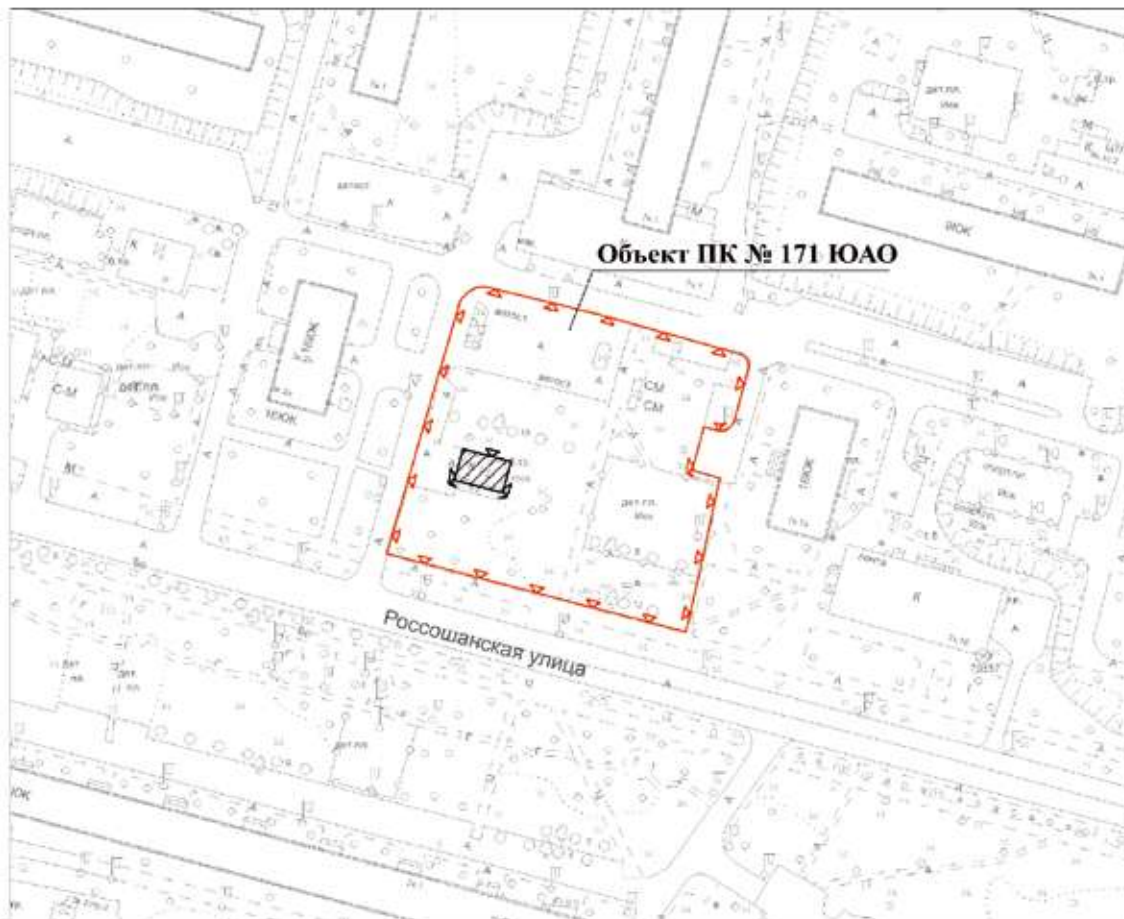


УСЛОВНЫЕ ОБОЗНАЧЕНИЯ




-  существующие границы объектов природного комплекса города Москвы
-  отменяемые границы объектов природного комплекса города Москвы
-  устанавливаемые границы объектов природного комплекса города Москвы
-  участки территории, исключаемые из состава объекта природного комплекса № 169 Южного административного округа города Москвы "Бульвар по Варшавскому шоссе между 3-м Дорожным пр. и Россошанской ул.", общей площадью 0,07 га

Приложение 67
к постановлению Правительства Москвы
от 7 августа 2024 г. № 1813-ПП

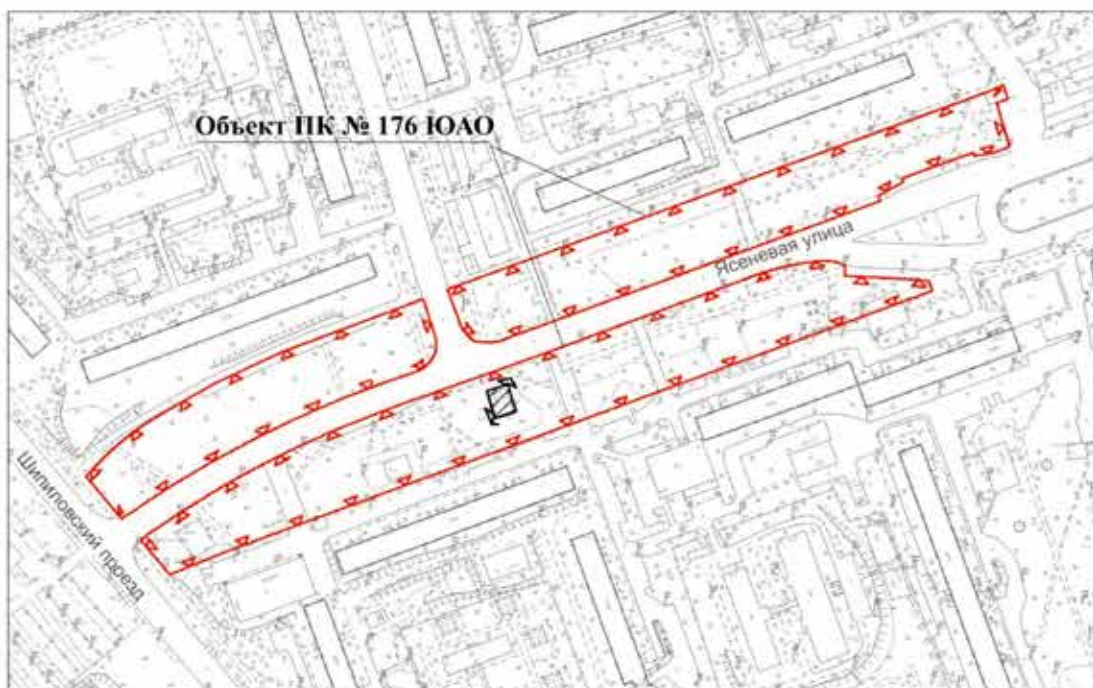
**Схема границ объекта природного комплекса № 171 Южного
административного округа города Москвы "Сквер по
Россошанской ул."**






УСЛОВНЫЕ ОБОЗНАЧЕНИЯ

-  существующие границы объектов природного комплекса города Москвы
-  устанавливаемые границы объектов природного комплекса города Москвы
-  участок территории, исключаемый из состава объекта природного комплекса № 171 Южного административного округа города Москвы "Сквер по Россошанской ул.", площадью 0,01 га

**Схема границ объекта природного комплекса № 176 Южного
административного округа города Москвы
"Бульвар по Ясеновой ул."**

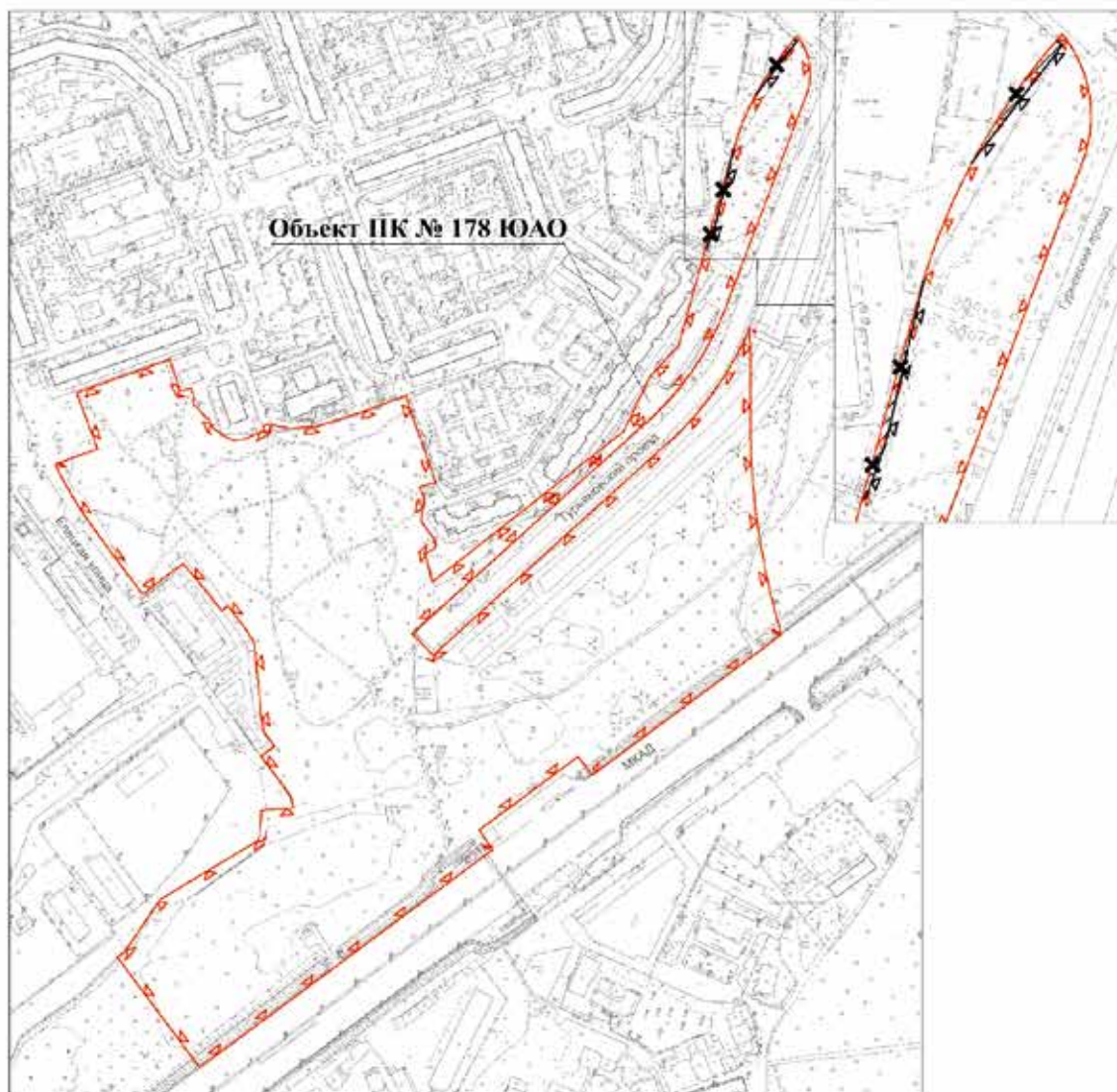


УСЛОВНЫЕ ОБОЗНАЧЕНИЯ

-  существующие границы объектов природного комплекса города Москвы
-  устанавливаемые границы объектов природного комплекса города Москвы
-  участок территории, исключаемый из состава объекта природного комплекса № 176 Южного административного округа города Москвы "Бульвар по Ясеновой ул.", площадь 0,02 га

Приложение 69
к постановлению Правительства Москвы
от 7 августа 2024 г. № 1813-ПП

Схема границ объекта природного комплекса № 178 Южного административного округа города Москвы "Березовая роща на пересечении Елецкой ул. и Гурьевского пр."



УСЛОВНЫЕ ОБОЗНАЧЕНИЯ





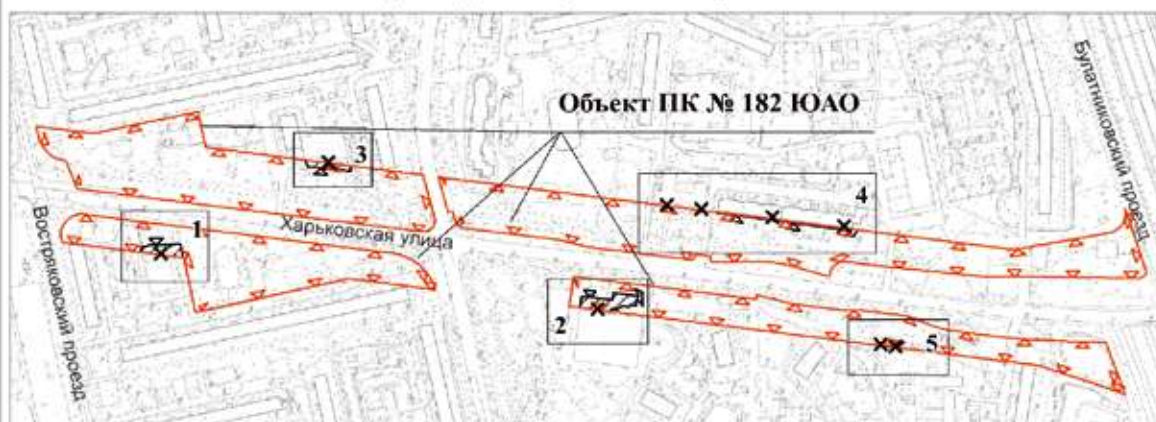
-  существующие границы объектов природного комплекса города Москвы
-  отменяемые границы объектов природного комплекса города Москвы
-  устанавливаемые границы объектов природного комплекса города Москвы
-  участки территории, исключаемые из состава объекта природного комплекса № 178 Южного административного округа города Москвы "Березовая роща на пересечении Елецкой ул. и Гурьевского пр.", общей площадью 0,03 га

Схема границ объекта природного комплекса № 181 Южного административного округа города Москвы "Озелененная территория вблизи Аннинского лесопарка (квартал 30 Битцевского леса)"







Приложение 71
к постановлению Правительства Москвы
от 7 августа 2024 г. № 1813-ПП

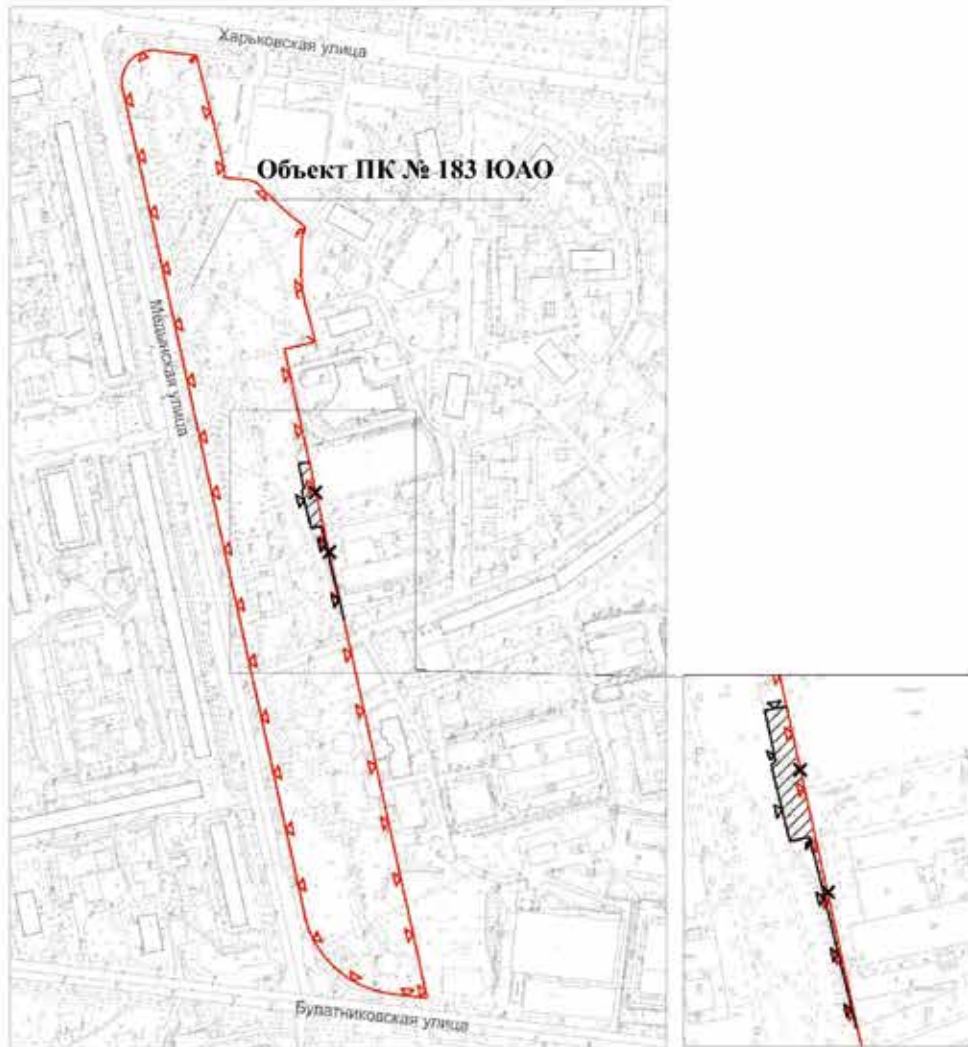
**Схема границ объекта природного комплекса № 182
Южного административного округа города Москвы
"Бульвар по Харьковской ул."**







УСЛОВНЫЕ ОБОЗНАЧЕНИЯ

-  существующие границы объектов природного комплекса города Москвы
-  отменяемые границы объектов природного комплекса города Москвы
-  устанавливаемые границы объектов природного комплекса города Москвы
-  участки территории, исключаемые из состава объекта природного комплекса № 182 Южного административного округа города Москвы "Бульвар по Харьковской ул.", общей площадью 0,14 га

**Схема границ объекта природного комплекса № 183
Южного административного округа города Москвы
"Бульвар по Медынской ул."**

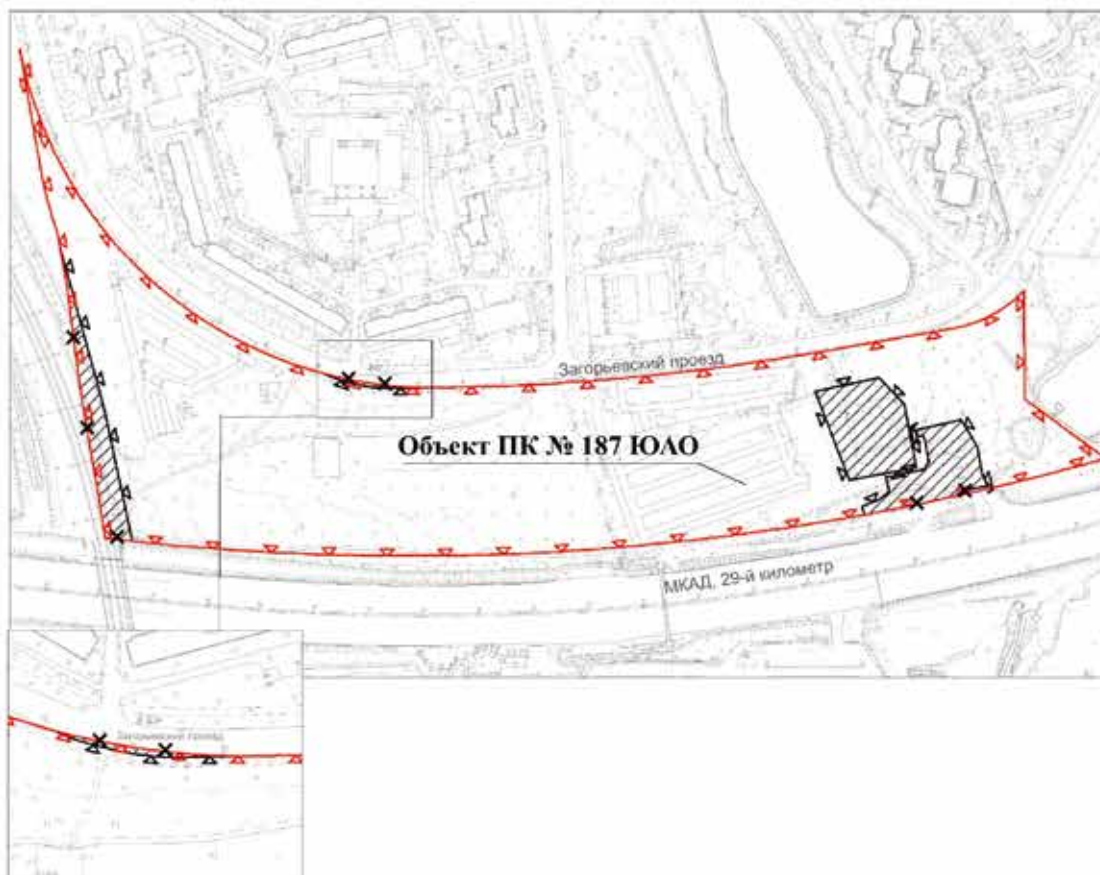


УСЛОВНЫЕ ОБОЗНАЧЕНИЯ





-  существующие границы объектов природного комплекса города Москвы
-  отменяемые границы объектов природного комплекса города Москвы
-  устанавливаемые границы объектов природного комплекса города Москвы
-  участок территории, исключаемый из состава объекта природного комплекса № 183 Южного административного округа города Москвы "Бульвар по Медынской ул.", площадью 0,06 га

Приложение 73
к постановлению Правительства Москвы
от 7 августа 2024 г. № 1813-ПП

**Схема границ объекта природного комплекса № 187 Южного
административного округа города Москвы
"Фруктовый сад с резервными участками между Загорьевским пр. и МКАД"**



УСЛОВНЫЕ ОБОЗНАЧЕНИЯ

-  существующие границы объектов природного комплекса города Москвы
-  отменяемые границы объектов природного комплекса города Москвы
-  устанавливаемые границы объектов природного комплекса города Москвы
-  участки территории, исключаемые из состава объекта природного комплекса № 187 Южного административного округа города Москвы "Фруктовый сад с резервными участками между Загорьевским пр. и МКАД", общей площадью 1,03 га

Приложение 74

к постановлению Правительства Москвы
от 7 августа 2024 г. № 1813-ПП

Внесение изменений в приложение 1 к постановлению Правительства Москвы
от 19 января 1999 г. № 38

ПЕРЕЧЕНЬ ТЕРРИТОРИЙ ПРИРОДНОГО КОМПЛЕКСА Г. МОСКВЫ
(кроме особо охраняемых природных территорий и объектов Природного комплекса
Центрального административного округа)

№ объекта	Наименование объекта Природного комплекса	Режим регулирования градостроительной деятельности	Площадь**, га
1	2	3	4
ЮЖНЫЙ АО			
1	Сквер по ул. Павла Андреева	Озелененная территория общего пользования	0,82
15	Сквер по ул. Лестева	Озелененная территория общего пользования	0,26
20	Павловский сквер на Павловской ул.	Озелененная территория общего пользования	2,99
22	Сквер на пересечении Подольского шоссе и ул. Даниловский Вал	Озелененная территория общего пользования	0,43
23	Сквер по Б. Тульской ул.	Озелененная территория общего пользования	1,06
24	Сквер по ул. Даниловский Вал	Озелененная территория общего пользования	0,22
27	ДК автозавода им. Лихачева, Восточная ул.	Озелененная территория ограниченного пользования	0,20
29	Детский парк «Липки» на Восточной ул.	Озелененная территория общего пользования	3,65
32	Долина р. Кровянки (реабилитация)	Озелененная территория общего пользования	11,57
33	Психиатрическая больница № 1 (детское отделение) им. Алексеева	Озелененная территория ограниченного пользования	2,32
35	Психиатрическая больница № 1 им. Алексеева	Озелененная территория ограниченного пользования	0,66
37	Бульвар по Духовскому пер.	Озелененная территория общего пользования	1,09
39	Сквер на Варшавском шоссе, д. 2	Озелененная территория общего пользования	0,75
40	Парк у озера Бекет по Загородному шоссе	Озелененная территория общего пользования	4,78
42	Детский парк на Варшавском шоссе	Озелененная территория общего пользования	1,70
46	Набережная р. Москвы, Новоданиловская наб.	Озелененная территория ограниченного пользования	5,84
51	Бульвар по Автозаводской ул.	Озелененная территория общего пользования	2,60

№ объекта	Наименование объекта Природного комплекса	Режим регулирования градостроительной деятельности	Площадь**, га
1	2	3	4
60	Долина р. Котловки от Нахимовского проспекта до Павелецкого направления Московской железной дороги	Озелененная территория общего пользования	19,10
61	Долина р. Котловки, Варшавское шоссе, д. 18	Озелененная территория общего пользования	2,72
62	Долина р. Котловки, Варшавское шоссе, д. 17	Озелененная территория общего пользования	1,23
65	Сквер на Варшавском шоссе	Озелененная территория общего пользования	1,93
66	Бульвар имени художника В.В. Верещагина	Озелененная территория общего пользования	11,87
67	Сквер на пересечении проспекта Андропова с Нагатинской ул.	Озелененная территория общего пользования	1,54
68	Сквер на проспекте Андропова	Озелененная территория общего пользования	2,30
77	Сквер (проектный) на Коломенском пр.	Озелененная территория общего пользования	3,41
79	Сквер на пересечении Нагатинской ул. и ул. Садовники	Озелененная территория общего пользования	2,44
80	Долина р. Жужи	Озелененная территория общего пользования	8,10
82	Сквер (проектный) на ул. Садовники	Озелененная территория общего пользования	1,52
87	Сквер у кинотеатра «Орбита» на проспекте Андропова	Озелененная территория общего пользования	0,26
89	Нагатинский затон	Озелененная территория общего пользования	200,92
91	Сквер на пересечении Варшавского шоссе и Нахимовского проспекта	Озелененная территория общего пользования	1,08
95	Комплекс лечебных учреждений на Каширском шоссе	Озелененная территория ограниченного пользования	1,01
96	Бульвар по Коломенскому пр.	Озелененная территория общего пользования	0,86
98	Парк «Садовники» по проспекту Андропова	Озелененная территория общего пользования	34,06
103	Озелененная полоса ЛЭП вдоль ул. Москворечье	Озелененная территория специального назначения	22,99
106	Сквер на Каширском шоссе, 12	Озелененная территория общего пользования	0,81
107	Сквер у ДК завода полиметаллов, Каширское шоссе, 52	Озелененная территория общего пользования	1,99
109	Долина р. Чертановки от природного парка «Битцевский лес» до Чертановской ул.	Озелененная территория общего пользования	19,24
110	Бульвар по Кировоградской ул.	Озелененная территория общего пользования	15,41

№ объекта	Наименование объекта Природного комплекса	Режим регулирования градостроительной деятельности	Площадь**, га
1	2	3	4
111	Сквер с прудом на пересечении Варшавского шоссе и Балаклавского проспекта	Озелененная территория общего пользования	7,32
112	Сквер по Варшавскому шоссе, Северное Чертаново	Озелененная территория общего пользования	3,58
114	Озелененная территория вдоль Кантемировской улицы	Озелененная территория общего пользования	6,45
115	Озелененная территория, район Москворечье-Сабурово города Москвы	Озелененная территория специального назначения	17,18
117	Бульвар (проектный) над р. Чертановкой от Пролетарского проспекта до Курского направления Московской железной дороги	Озелененная территория общего пользования	9,97
123	Кавказский бульвар	Озелененная территория общего пользования	5,82
127	Прибрежная зона р. Москвы от Курского направления Московской железной дороги до Братеевского моста	Озелененная территория общего пользования	70,49
131	Бульвар, Чертановская ул., 10	Озелененная территория общего пользования	1,88
132	Бульвар между Чертановской и Кировоградской ул.	Озелененная территория общего пользования	4,79
134	Сквер у кинотеатра «Ашхабад» по Чертановской ул.	Озелененная территория общего пользования	3,38
144	Бульвар по Каширскому шоссе	Озелененная территория общего пользования	11,79
147	Братеевская пойма с долинами р. Шмелевки и Соровского ручья	Озелененная территория общего пользования	54,26
148	Долина р. Городни в Братееве	Озелененная территория общего пользования	1,47
150	Братеевская пойма (прибрежная зона)	Озелененная территория общего пользования	6,14
151	Парк им. 30-летия Победы на Чертановской ул.	Озелененная территория общего пользования	6,17
152	Парк им. 50-летия Победы на Чертановской ул.	Озелененная территория общего пользования	7,30
153	Долина р. Городни по Чертановской ул.	Озелененная территория общего пользования	9,55
155	Бульвар по ул. Красного Маяка	Озелененная территория общего пользования	1,58
158	Бульвар на пересечении Варшавского шоссе и улицы Подольских Курсантов	Озелененная территория общего пользования	3,42
159	Долина р. Городни между Варшавским шоссе и Дорожной ул.	Озелененная территория общего пользования	1,55

№ объекта	Наименование объекта Природного комплекса	Режим регулирования градостроительной деятельности	Площадь**, га
1	2	3	4
161	Бульвар по ул. Подольских Курсантов	Озелененная территория общего пользования	5,65
162	Долина р. Городни между ул. Подольских Курсантов и Павелецким направлением Московской железной дороги	Озелененная территория общего пользования	11,37
163	Техническая зона ЛЭП от пересечения Курского и Павелецкого направлений Московской железной дороги до МКАД	Озелененная территория специального назначения	85,54
165	Ореховый бульвар	Озелененная территория общего пользования	16,60
167	Долина р. Шмелевки с ручьем Кузнецовка	Озелененная территория общего пользования	62,08
168	Бульвар по Варшавскому шоссе	Озелененная территория общего пользования	1,01
169	Бульвар по Варшавскому шоссе между 3-м Дорожным пр. и Россошанской ул.	Озелененная территория общего пользования	3,57
171	Сквер по Россошанской ул.	Озелененная территория общего пользования	0,59
176	Бульвар по Ясеновой ул.	Озелененная территория общего пользования	3,24
178	Березовая роща на пересечении Елецкой ул. и Гурьевского пр.	Озелененная территория общего пользования	17,60
181	Озелененная территория вблизи Аннинского лесопарка (квартал 30 Битцевского леса)	Озелененная территория общего пользования	9,81
182	Бульвар по Харьковской ул.	Озелененная территория общего пользования	7,92
183	Бульвар по Медынской ул.	Озелененная территория общего пользования	6,05
187	Фруктовый сад с резервными участками между Загорьевским пр. и МКАД	Озелененная территория общего пользования	9,91

О внесении изменений в постановление Правительства Москвы от 28 марта 2017 г. № 120-ПП

Постановление Правительства Москвы от 7 августа 2024 года № 1814-ПП

В соответствии с Градостроительным кодексом Российской Федерации, Законом города Москвы от 25 июня 2008 г. № 28 «Градостроительный кодекс города Москвы», постановлением Правительства Москвы от 7 апреля 2009 г. № 270-ПП «О создании Городской комиссии по вопросам градостроительства, землепользования и застройки при Правительстве Москвы и об утверждении положений о Городской и окружной комиссиях по вопросам градостроительства, землепользования и застройки при Правительстве Москвы» **Правительство Москвы постановляет:**

1. Внести изменения в постановление Правительства Москвы от 28 марта 2017 г. № 120-ПП «Об утверждении правил землепользования и застройки города Москвы»:

1.1. Карту градостроительного зонирования «Границы территориальных зон и виды разрешенного использования земельных участков и объектов капитального строительства. Восточный административный округ города Москвы» раздела 1 книги 5 территориальной части правил землепользования и застройки приложения к постановлению дополнить изображением территориальной зоны согласно приложению 1 к настоящему постановлению.

1.2. Карту градостроительного зонирования «Границы территориальных зон, подзон территориальных зон и предельные параметры разрешенного строительства, реконструкции объектов капитального строительства. Восточный административный округ города Москвы» раздела 1 книги 5 территориальной части правил землепользования и застройки приложения к постановлению дополнить изображением территориальной зоны согласно приложению 2 к настоящему постановлению.

1.3. Раздел 2 книги 5 территориальной части правил землепользования и застройки приложения к постановлению дополнить подразделом в редакции согласно приложению 3 к настоящему постановлению.

1.4. Изображение территории на карте градостроительного зонирования «Территории, в границах которых предусматривается осуществление деятельности по комплексному развитию территории» раздела 1 книги 14 территориальной части правил землепользования и застройки приложения к постановлению изменить согласно приложению 4 к настоящему постановлению.

2. Контроль за выполнением настоящего постановления возложить на заместителя Мэра Москвы в Правительстве Москвы по вопросам градостроительной политики и строительства Ефимова В.В.

Мэр Москвы **С.С.Собянин**

Приложение 1
к постановлению Правительства Москвы
от 7 августа 2024 г. № 1814-ПП

**Внесение изменения в приложение к постановлению Правительства Москвы
от 28 марта 2017 г. № 120-ПП**

Книга 5
Карта градостроительного зонирования
Границы территориальных зон и виды разрешенного использования
земельных участков и объектов капитального строительства
Восточный административный округ города Москвы

H5-6-3-4

177242335

Приложение 2
к постановлению Правительства Москвы
от 7 августа 2024 г. № 1814-ПП

**Внесение изменения в приложение к постановлению Правительства Москвы
от 28 марта 2017 г. № 120-ПП**

Книга 5

Карта градостроительного зонирования

Границы территориальных зон, подзон территориальных зон и предельные параметры
разрешенного строительства, реконструкции объектов капитального строительства

Восточный административный округ города Москвы

H5-6-3-4

177242335

Приложение 3
к постановлению Правительства Москвы
от 7 августа 2024 г. № 1814-ПП

**Внесение изменения в приложение к постановлению Правительства Москвы
от 28 марта 2017 г. № 120-ПП**

Книга 5
Восточный административный округ города Москвы

Пункт 611

Территориальная зона	177242335
Основные виды разрешенного использования	3.1.1. Предоставление коммунальных услуг. 7.1.2. Обслуживание железнодорожных перевозок. 7.6. Внеуличный транспорт. 12.0.2. Благоустройство территории
Условно разрешенные виды использования	
Вспомогательные виды	
Максимальный процент застройки (%)	Не установлен
Высота застройки (м)	Не установлена
Плотность застройки (тыс. кв. м/га)	Не установлена
Минимальные и (или) максимальные размеры земельных участков (га)	
Иные показатели	Суммарная поэтажная площадь объекта в габаритах наружных стен – 1 386,2 кв.м

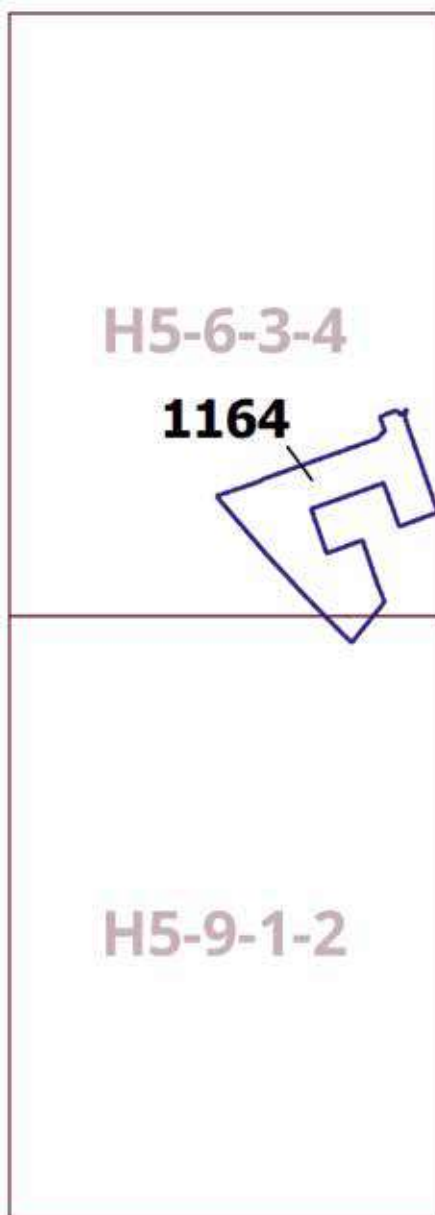
Приложение 4
к постановлению Правительства Москвы
от 7 августа 2024 г. № 1814-ПП

**Внесение изменения в приложение к постановлению Правительства Москвы
от 28 марта 2017 г. № 120-ПП**

Книга 14

Карта градостроительного зонирования

Территории, в границах которых предусматривается осуществление
деятельности по комплексному развитию территории



О внесении изменений в постановление Правительства Москвы от 28 марта 2017 г. № 120-ПП

Постановление Правительства Москвы от 7 августа 2024 года № 1815-ПП

В соответствии с Градостроительным кодексом Российской Федерации, Законом города Москвы от 25 июня 2008 г. № 28 «Градостроительный кодекс города Москвы», постановлением Правительства Москвы от 7 апреля 2009 г. № 270-ПП «О создании Городской комиссии по вопросам градостроительства, землепользования и застройки при Правительстве Москвы и об утверждении положений о Городской и окружной комиссиях по вопросам градостроительства, землепользования и застройки при Правительстве Москвы» **Правительство Москвы постановляет:**

1. Внести изменения в постановление Правительства Москвы от 28 марта 2017 г. № 120-ПП «Об утверждении правил землепользования и застройки города Москвы»:

1.1. Изображение территориальной зоны на карте градостроительного зонирования «Границы территориальных зон и виды разрешенного использования земельных участков и объектов капитального строительства. Северо-Восточный административный округ города Москвы» раздела 1 книги 4 территориальной части правил землепользования и застройки приложения к постановлению изменить согласно приложению 1 к настоящему постановлению.

1.2. Изображение территориальной зоны на карте градостроительного зонирования «Границы территориальных зон, подзон территориальных зон и предельные параметры разрешенного строительства, реконструкции объектов капитального строительства. Северо-Восточный административный округ города Москвы» раздела 1 книги 4 территориальной части правил землепользования и застройки приложения к постановлению изменить согласно приложению 2 к настоящему постановлению.

1.3. Раздел 2 книги 4 территориальной части правил землепользования и застройки приложения к постановлению дополнить подразделом в редакции согласно приложению 3 к настоящему постановлению.

1.4. Пункт 41 раздела 3 книги 4 территориальной части правил землепользования и застройки приложения к постановлению изложить в редакции согласно приложению 4 к настоящему постановлению.

1.5. Изображение территории 996 на карте градостроительного зонирования «Территории, в границах которых предусматривается осуществление деятельности по комплексному развитию территории» раздела 1 книги 14 территориальной части правил землепользования и застройки приложения к постановлению исключить.

1.6. В названии «Комплексное развитие территорий» подраздела «Пункт 131» раздела 2 книги 14 территориальной части правил землепользования и застройки приложения к постановлению цифры «996» исключить.

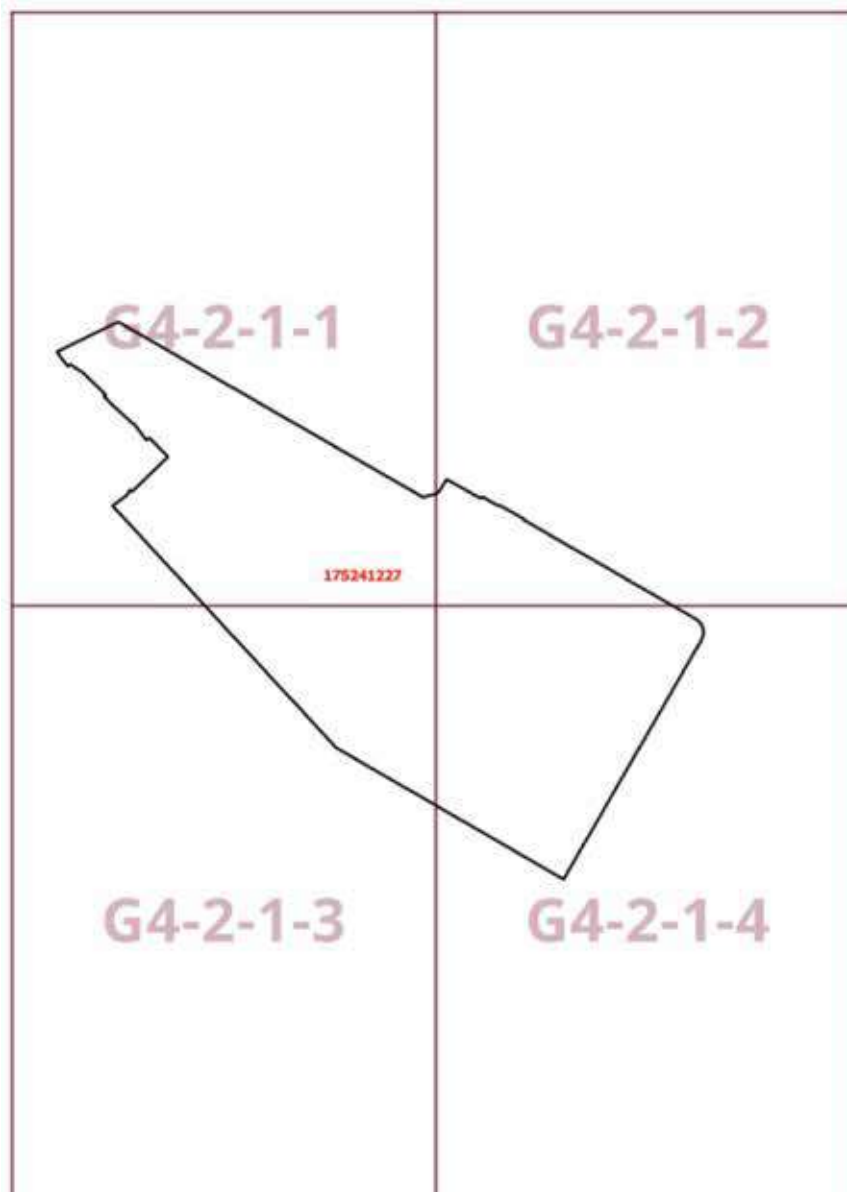
2. Контроль за выполнением настоящего постановления возложить на заместителя Мэра Москвы в Правительстве Москвы по вопросам градостроительной политики и строительства Ефимова В.В.

Мэр Москвы **С.С.Собянин**

Приложение 1
к постановлению Правительства Москвы
от 7 августа 2024 г. № 1815-ПП

**Внесение изменения в приложение к постановлению Правительства Москвы
от 28 марта 2017 г. № 120-ПП**

Книга 4
Карта градостроительного зонирования
Границы территориальных зон и виды разрешенного использования
земельных участков и объектов капитального строительства
Северо-Восточный административный округ города Москвы



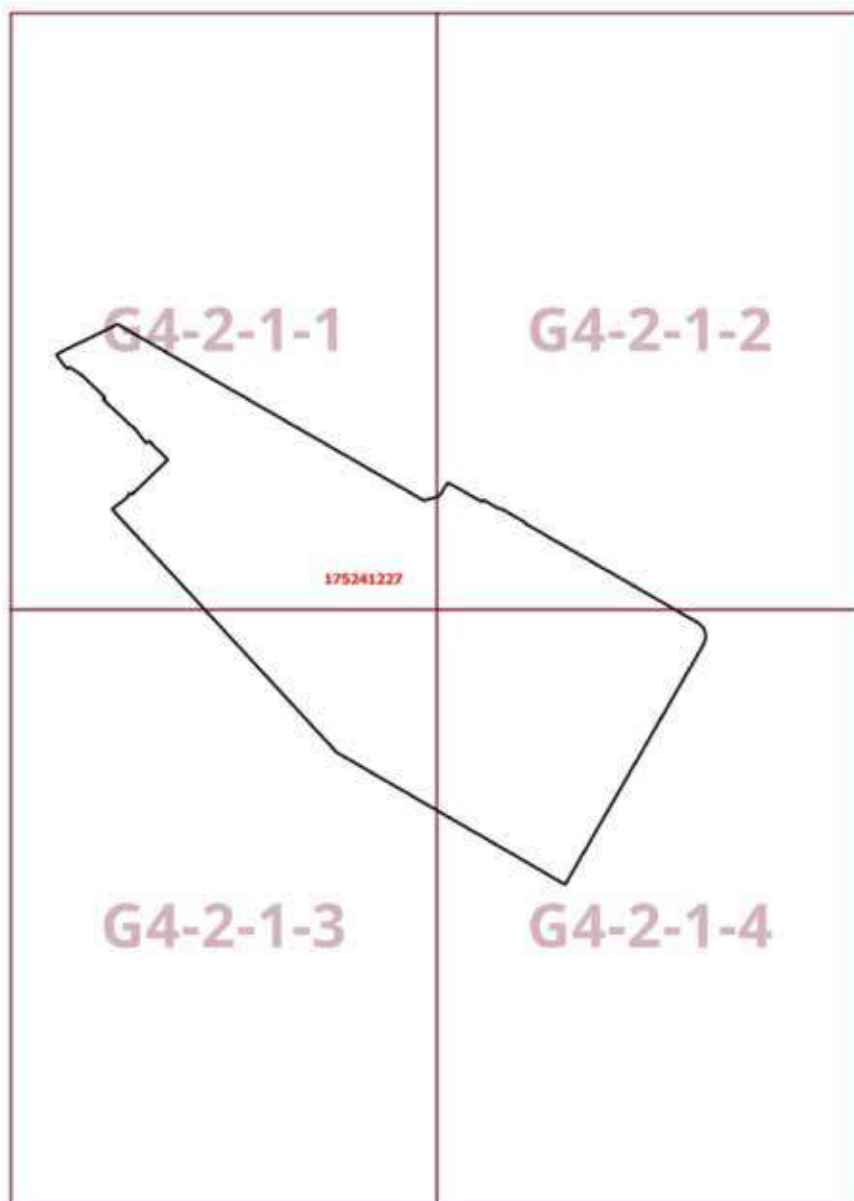
Приложение 2
к постановлению Правительства Москвы
от 7 августа 2024 г. № 1815-ПП

**Внесение изменения в приложение к постановлению Правительства Москвы
от 28 марта 2017 г. № 120-ПП**

Книга 4

Карта градостроительного зонирования

Границы территориальных зон, подзон территориальных зон и предельные параметры
разрешенного строительства, реконструкции объектов капитального строительства
Северо-Восточный административный округ города Москвы



Приложение 3

к постановлению Правительства Москвы
от 7 августа 2024 г. № 1815-ПП

**Внесение изменения в приложение к постановлению Правительства Москвы
от 28 марта 2017 г. № 120-ПП**

Книга 4

Северо-Восточный административный округ города Москвы

Пункт 638

Территориальная зона	175241227
Основные виды разрешенного использования	7.1.2. Обслуживание железнодорожных перевозок. 7.6. Внеуличный транспорт
Условно разрешенные виды использования	
Вспомогательные виды	
Максимальный процент застройки (%)	Не установлен
Высота застройки (м)	Не установлена
Плотность застройки (тыс.кв.м/га)	Не установлена
Минимальные и (или) максимальные размеры земельных участков (га)	
Иные показатели	Суммарная поэтажная площадь объектов в габаритах наружных стен – 71 453,3 кв.м

Приложение 4

к постановлению Правительства Москвы
от 7 августа 2024 г. № 1815-ПП

**Внесение изменения в приложение к постановлению Правительства Москвы
от 28 марта 2017 г. № 120-ПП**

Книга 4

Северо-Восточный административный округ города Москвы

№ п/п	Районы	Номер территориальной зоны	Коды видов разрешенного использования земельных участков и объектов капитального строительства
41	Отрадное	0311002–0311008, 0311010–0311034	1.14, 1.15, 1.17, 1.18, 2.7.1, 3.1, 3.1.1, 3.1.2, 3.2.2, 3.2.3, 3.3, 3.4, 3.4.1, 3.4.2, 3.4.3, 3.5, 3.5.1, 3.5.2, 3.6, 3.6.1, 3.6.2, 3.6.3, 3.7, 3.7.1, 3.7.2, 3.8, 3.8.1, 3.8.2, 3.9, 3.9.1, 3.9.2, 3.9.3, 3.10.1, 4.1, 4.2, 4.3, 4.4, 4.5, 4.6, 4.8.1, 4.9, 4.9.1.1, 4.9.1.3, 4.9.1.4, 4.10, 5.1.1, 5.1.2, 5.1.3, 5.1.4, 5.1.5, 5.1.6, 5.4, 5.5, 6.0, 6.2.1, 6.3, 6.3.1, 6.4, 6.5, 6.6, 6.7, 6.8, 6.10, 6.11, 6.12, 7.0, 7.1, 7.2, 7.2.1, 7.2.2, 7.2.3, 7.3, 7.4, 7.5, 7.6, 8.0, 8.1, 8.3, 8.4, 9.0, 9.1, 9.3, 11.1, 11.2, 11.3, 12.0, 12.0.1, 12.0.2

О внесении изменений в постановление Правительства Москвы от 28 марта 2017 г. № 120-ПП

Постановление Правительства Москвы от 8 августа 2024 года № 1817-ПП

В соответствии с Градостроительным кодексом Российской Федерации, Законом города Москвы от 25 июня 2008 г. № 28 «Градостроительный кодекс города Москвы», постановлениями Правительства Москвы от 7 апреля 2009 г. № 270-ПП «О создании Городской комиссии по вопросам градостроительства, землепользования и застройки при Правительстве Москвы и об утверждении положений о Городской и окружной комиссиях по вопросам градостроительства, землепользования и застройки при Правительстве Москвы», от 22 марта 2022 г. № 438-ПП «О реализации положений пункта 2 статьи 7 Федерального закона от 14 марта 2022 г. № 58-ФЗ «О внесении изменений в отдельные законодательные акты Российской Федерации» **Правительство Москвы постановляет:**

1. Внести изменения в постановление Правительства Москвы от 28 марта 2017 г. № 120-ПП «Об утверждении правил землепользования и застройки города Москвы»:

1.1. Изображение территориальной зоны на карте градостроительного зонирования «Границы территориальных зон и виды разрешенного использования земельных участков и объектов капитального строительства. Северо-Восточный административный округ города Москвы» раздела 1 книги 4 территориальной части правил землепользования и застройки приложения к постановлению изменить согласно приложению 1 к настоящему постановлению.

1.2. Изображение территориальной зоны на карте градостроительного зонирования «Границы территориальных зон, подзон территориальных зон и предельные параметры разрешенного строительства, реконструкции объектов капитального строительства. Северо-Восточный административный округ города Москвы» раздела 1 книги 4 территориальной части правил землепользования и застройки приложения к постановлению изменить согласно приложению 2 к настоящему постановлению.

1.3. Подраздел «Пункт 40б» раздела 2 книги 4 территориальной части правил землепользования и застройки приложения к постановлению изложить в редакции согласно приложению 3 к настоящему постановлению.

1.4. Изображение территории на карте градостроительного зонирования «Территории, в границах которых предусматривается осуществление деятельности по комплексному развитию территории» раздела 1 книги 14 территориальной части правил землепользования и застройки приложения к постановлению изменить согласно приложению 4 к настоящему постановлению.

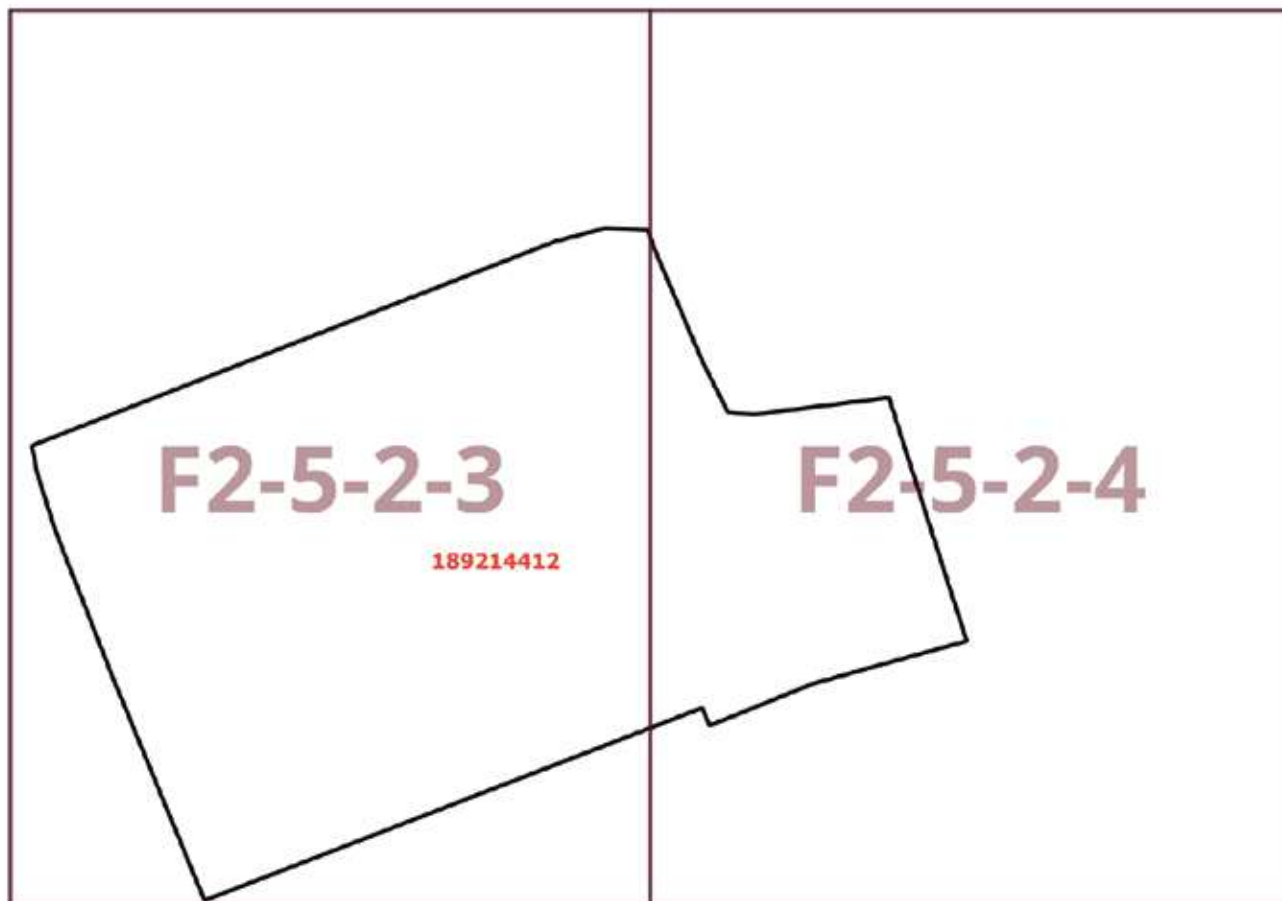
2. Контроль за выполнением настоящего постановления возложить на заместителя Мэра Москвы в Правительстве Москвы по вопросам градостроительной политики и строительства Ефимова В.В.

Мэр Москвы **С.С.Собянин**

Приложение 1
к постановлению Правительства Москвы
от 8 августа 2024 г. № 1817-ПП

**Внесение изменения в приложение к постановлению Правительства Москвы
от 28 марта 2017 г. № 120-ПП**

Книга 4
Карта градостроительного зонирования
Границы территориальных зон и виды разрешенного использования
земельных участков и объектов капитального строительства
Северо-Восточный административный округ города Москвы



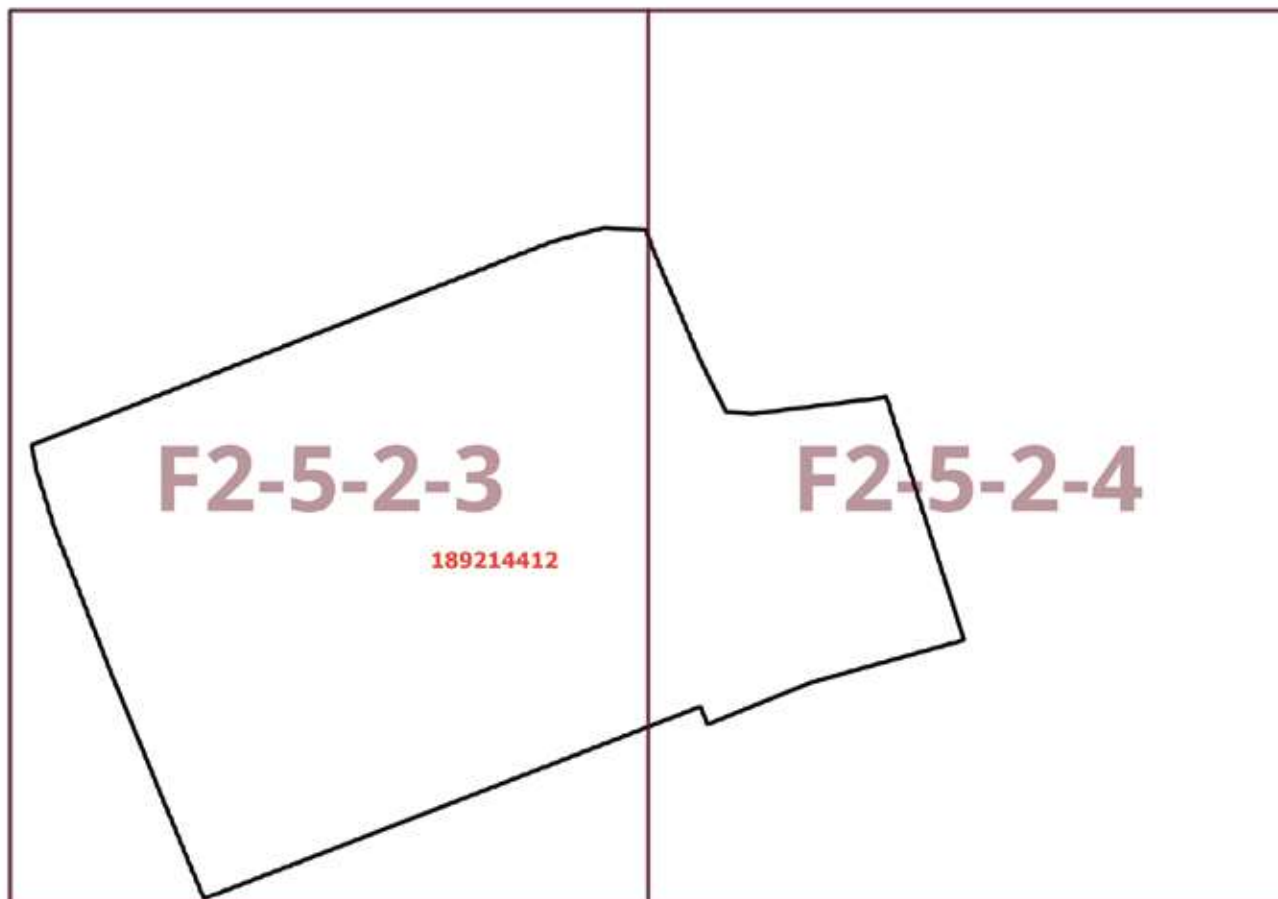
Приложение 2
к постановлению Правительства Москвы
от 8 августа 2024 г. № 1817-ПП

**Внесение изменения в приложение к постановлению Правительства Москвы
от 28 марта 2017 г. № 120-ПП**

Книга 4

Карта градостроительного зонирования

Границы территориальных зон, подзон территориальных зон и предельные параметры
разрешенного строительства, реконструкции объектов капитального строительства
Северо-Восточный административный округ города Москвы



Приложение 3
к постановлению Правительства Москвы
от 8 августа 2024 г. № 1817-ПП

**Внесение изменения в приложение к постановлению Правительства Москвы
от 28 марта 2017 г. № 120-ПП**

Книга 4
Северо-Восточный административный округ города Москвы

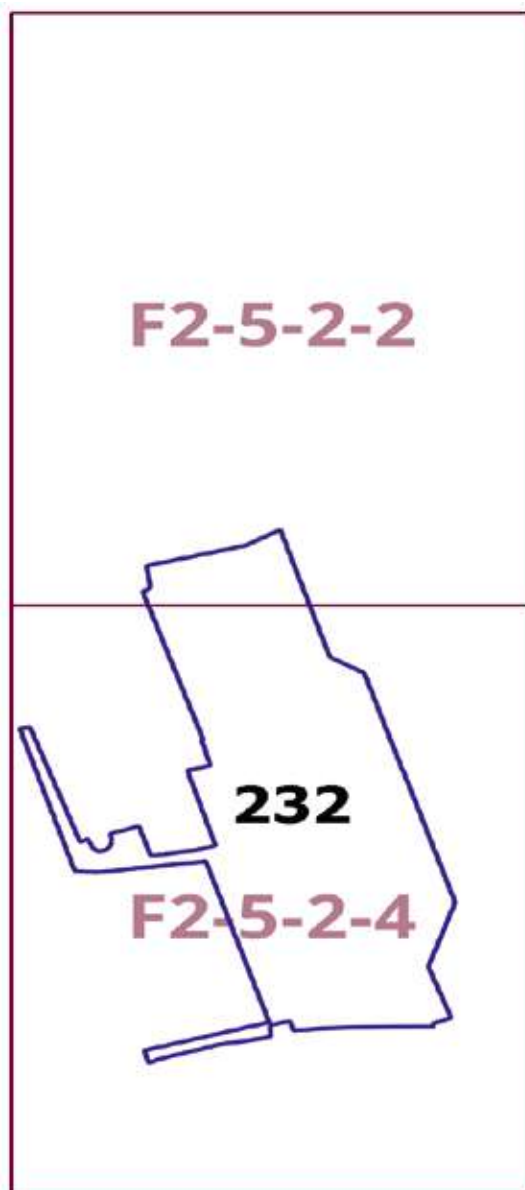
Пункт 406

Территориальная зона	189214412
Основные виды разрешенного использования	6.3. Легкая промышленность. 6.3.1. Фармацевтическая промышленность. 6.4. Пищевая промышленность. 6.6. Строительная промышленность. 6.11. Целлюлозно-бумажная промышленность
Условно разрешенные виды использования	
Вспомогательные виды	
Максимальный процент застройки (%)	Не установлен
Высота застройки (м)	Не установлена
Плотность застройки (тыс.кв.м/га)	Не установлена
Минимальные и (или) максимальные размеры земельных участков (га)	
Иные показатели	Суммарная поэтажная площадь объекта в габаритах наружных стен – 109 000 кв.м

Приложение 4
к постановлению Правительства Москвы
от 8 августа 2024 г. № 1817-ПП

**Внесение изменения в приложение к постановлению Правительства Москвы
от 28 марта 2017 г. № 120-ПП**

Книга 14
Карта градостроительного зонирования
Территории, в границах которых предусматривается осуществление
деятельности по комплексному развитию территории



О комплексном развитии территории нежилкой застройки города Москвы, расположенной в производственной зоне № 19 «Хапиловка» (территория 1, проект 2.1)

Постановление Правительства Москвы от 9 августа 2024 года № 1820-ПП

В соответствии с Градостроительным кодексом Российской Федерации, постановлением Правительства Москвы от 23 марта 2021 г. № 331-ПП «О мерах по реализации проектов комплексного развития территорий нежилкой застройки города Москвы» **Правительство Москвы постановляет:**

1. Установить, что:

1.1. Комплексному развитию подлежит территория нежилкой застройки города Москвы площадью 4,80 га, расположенная в производственной зоне № 19 «Хапиловка» (территория 1, проект 2.1) (далее – КРТ «Хапиловка» (территория 1, проект 2.1), в границах территории согласно приложению 1 к настоящему постановлению.

1.2. Графическое описание местоположения границ КРТ «Хапиловка» (территория 1, проект 2.1), основные виды разрешенного использования земельных участков и объектов капитального строительства, которые могут быть выбраны при реализации решения о КРТ «Хапиловка» (территория 1, проект 2.1), предельные параметры разрешенного строительства, реконструкции объектов капитального строительства, обязательства лица, реализующего решение о КРТ «Хапиловка» (территория 1, проект 2.1), приведены в приложении 1 к настоящему постановлению.

1.3. Перечень земельных участков и расположенных на них объектов капитального строительства в границах КРТ «Хапиловка» (территория 1, проект 2.1), в том числе перечень объектов капитального строительства, подлежащих сносу или реконструкции, приведены в приложении 2 к настоящему постановлению.

1.4. Предельный срок реализации решения о КРТ «Хапиловка» (территория 1, проект 2.1) составляет 4 года со дня вступления в силу настоящего постановления.

1.5. Предельный срок подготовки документации по планировке территории в целях реализации решения о КРТ «Хапиловка» (территория 1, проект 2.1) составляет 12 месяцев со дня вступления в силу настоящего постановления.

1.6. Реализация решения о КРТ «Хапиловка» (территория 1, проект 2.1) осуществляется юридическими лицами, определенными городом Москвой:

1.6.1. Комитетом по архитектуре и градостроительству города Москвы (ИНН 7710145589) в части подготовки документации по планировке территории.

1.6.2. Государственным казенным учреждением города Москвы «Управление подготовки территорий» (ИНН 7703722154) в части организации проведения мероприятий по освобождению и подготовке территории (изъятие земельных участков и иных объектов недвижимости, снос зданий, строений, сооружений и гаражей).

1.6.3. Казённым предприятием города Москвы «Управление гражданского строительства» (ИНН 7719272800) в части выполнения функций застройщика территории.

2. Контроль за выполнением настоящего постановления возложить на заместителя Мэра Москвы в Правительстве Москвы по вопросам градостроительной политики и строительства Ефимова В.В.

Мэр Москвы **С.С.Собянин**

Приложение 1
к постановлению Правительства Москвы
от 9 августа 2024 г. № 1820-ПП

Графическое описание местоположения границ, основные виды разрешенного использования земельных участков и объектов капитального строительства, предельные параметры разрешенного строительства, реконструкции объектов капитального строительства, обязательства лица, реализующего решение о комплексном развитии территории нежилой застройки города Москвы

1. Графическое описание местоположения границ комплексного развития территории нежилой застройки города Москвы, расположенной в производственной зоне № 19 «Хапиловка» (территория 1, проект 2.1)



2. Основные виды разрешенного использования земельных участков и объектов капитального строительства, которые могут быть выбраны при реализации решения о комплексном развитии территории нежилой застройки города Москвы, расположенной в производственной зоне № 19 «Хапиловка» (территория 1, проект 2.1)

3.1.1 – Предоставление коммунальных услуг. Размещение зданий и сооружений, обеспечивающих поставку воды, тепла, электричества, газа, отвод канализационных стоков, очистку и уборку объектов недвижимости (котельных, водозаборов, очистных сооружений, насосных станций, водопроводов, линий электропередачи, трансформаторных подстанций, газопроводов, линий связи, телефонных станций, канализаций, стоянок, гаражей и мастерских для обслуживания уборочной и аварийной техники, сооружений, необходимых для сбора и плавки снега).

3.1.2 – Административные здания организаций, обеспечивающих предоставление коммунальных услуг. Размещение зданий, предназначенных для приема физических и юридических лиц в связи с предоставлением им коммунальных услуг.

6.9 – Склад. Размещение сооружений, имеющих назначение по временному хранению, распределению и перевалке грузов (за исключением хранения стратегических запасов), не являющихся частями производственных комплексов, на которых был создан груз: промышленные базы, склады, погрузочные терминалы и доки, нефтехранилища и нефтеналивные станции, газовые хранилища и обслуживающие их газоконденсатные и газоперекачивающие станции, элеваторы и продовольственные склады, за исключением железнодорожных перевалочных складов.

12.0.1 – Улично-дорожная сеть. Размещение объектов улично-дорожной сети: автомобильных дорог, трамвайных путей и пешеходных тротуаров в границах населенных пунктов, пешеходных переходов, бульваров, площадей, проездов, велодорожек и объектов велотранспортной и инженерной инфраструктуры; размещение придорожных стоянок (парковок) транспортных средств в границах городских улиц и дорог, за исключением предусмотренных видами разрешенного использования с кодами 2.7.1, 4.9, 7.2.3, а также некапитальных сооружений, предназначенных для охраны транспортных средств.

12.0.2 – Благоустройство территории. Размещение декоративных, технических, планировочных, конструктивных устройств, элементов озеленения, различных видов оборудования и оформления, малых архитектурных форм, некапитальных нестационарных строений и сооружений, информационных щитов и указателей, применяемых как составные части благоустройства территории, общественных туалетов.

3. Предельные параметры разрешенного строительства, реконструкции объектов капитального строительства в границах территории нежилой застройки города Москвы, расположенной в производственной зоне № 19 «Хапиловка» (территория 1, проект 2.1)

Предельная плотность застройки земельного участка – не установлена.

Предельное количество этажей или предельная высота зданий, строений, сооружений – не установлены.

Максимальный процент застройки в границах земельного участка – не установлен.

Предельная (максимальная) суммарная поэтажная площадь объектов капитального строительства коммунального назначения в габаритах наружных стен – 15 592 кв.м, включая административно-складские здания площадью 10 192 кв.м – для размещения баз государственных бюджетных учреждений города Москвы Жилищников района и площадью 5 400 кв. м – для размещения Государственного бюджетного учреждения города Москвы «Автомобильные дороги» (далее – ГБУ «Автомобильные дороги»).

Предельная (максимальная) суммарная поэтажная площадь объектов капитального строительства в габаритах наружных стен может быть увеличена в случае принятия соответствующих градостроительных решений.

Предельная (минимальная) суммарная поэтажная площадь объектов капитального строительства коммунального назначения в габаритах наружных стен – 15 592 кв.м.

4. Обязательства лица, реализующего решение о комплексном развитии территории нежилой застройки города Москвы, расположенной в производственной зоне № 19 «Хапиловка» (территория 1, проект 2.1)

4.1. Осуществить строительство в границах комплексного развития территории нежилой застройки города Москвы, расположенной в производственной зоне № 19 «Хапиловка» (территория 1, проект 2.1), административно-складских зданий:

4.1.1. Площадью 10 192 кв.м – для размещения баз государственных бюджетных учреждений города Москвы Жилищников района.

4.1.2. Площадью 5 400 кв.м – для размещения ГБУ «Автомобильные дороги».

4.2. Обеспечить проектирование объектов, указанных в пункте 4.1 настоящего приложения, в соответствии с техническими заданиями, согласованными с профильными органами исполнительной власти города Москвы и (или) уполномоченной организацией.

4.3. Обеспечить образование земельных участков в соответствии с утвержденной документацией по планировке территории, в том числе земельных участков:

4.3.1. Площадью не менее 3,28 га – для размещения административно-складских зданий, указанных в пункте 4.1.1 настоящего приложения.

4.3.2. Площадью не менее 1,52 га – для размещения административно-складских зданий, указанных в пункте 4.1.2 настоящего приложения.

4.4. Установить, что площади объектов и земельных участков, указанных в пунктах 4.1 и 4.3 настоящего приложения, могут быть уточнены в соответствии с документацией по планировке территории при согласовании профильным органом исполнительной власти города Москвы и (или) уполномоченной организацией.

Приложение 2
к постановлению Правительства Москвы
от 9 августа 2024 г. № 1820-ПП

Перечень земельных участков и расположенных на них объектов капитального строительства в границах комплексного развития территории жилой застройки города Москвы, расположенной в производственной зоне № 19 «Хапировка» (территория 1, проект 2.1), в том числе перечень объектов капитального строительства, подлежащих сносу или реконструкции

№ п/п	Кадастровый номер земельного участка	Адрес (местоположение) земельного участка	Площадь земельного участка, кв.м	Кадастровый номер объекта капитального строительства, расположенного на земельном участке	Адрес объекта капитального строительства	Площадь объекта капитального строительства, кв.м	Сведения о сносе/реконструкции объекта капитального строительства
1	2	3	4	5	6	7	8
1	77:03:0003016:1003	г. Москва, ул. Ткацкая, вл. 5А, стр. 1, 2	1 977	Объекты капитального строительства отсутствуют			
2	77:03:0003016:7	Местоположение установлено относительно ориентира, расположенного в границах участка. Почтовый адрес ориентира: г. Москва, ул. Преображенский Вал, вл. 27	934	Объекты капитального строительства отсутствуют			
3	77:03:0003016:1004	Российская Федерация, город Москва, вн.тер.г. муниципальный округ. Преображенское, пер. Заваруевский, з/у 5А	5 162	77:03:0003016:1025	Российская Федерация, город Москва, вн.тер.г. муниципальный округ. Преображенское, переулок Заваруевский, дом 5А, строение 1	1 466,2	Снос/реконструкция

№ п/п	Кадастровый номер земельного участка	Адрес (местоположение) земельного участка	Площадь земельного участка, кв.м	Кадастровый номер объекта капитального строительства, расположенного на земельном участке	Адрес объекта капитального строительства	Площадь объекта капитального строительства, кв.м	Сведения о сносе/реконструкции объекта капитального строительства
1	2	3	4	5	6	7	8
				77:03:0003016:1026	Российская Федерация, город Москва, вн.тер.г. муниципальный округ. Преображенское, переулок Заваруевский, дом 5А, строение 2	40	Снос/реконструкция
4	77:03:0003016:78	Местоположение установлено относительно ориентира, расположенного в границах участка. Почтовый адрес ориентира: г. Москва, ул. Ткацкая, вл. 13	4 885	77:03:0003016:1029	Российская Федерация, город Москва, вн.тер.г. муниципальный округ. Преображенское, улица Ткацкая, дом 13А, строение 1	34,8	Снос/реконструкция
				77:03:0003016:1030	Российская Федерация, город Москва, вн.тер.г. муниципальный округ. Преображенское, улица Ткацкая, дом 13А	258,6	Снос/реконструкция
5	77:03:0003016:75	г. Москва, пойма реки Хапиловка	16 449	77:03:0003016:1028	Российская Федерация, город Москва, вн.тер.г. муниципальный округ. Соколиная гора, улица Ибрагимова, дом 31, корпус 29	652,5	Снос/реконструкция

№ п/п	Кадастровый номер земельного участка	Адрес (местоположение) земельного участка	Площадь земельного участка, кв.м	Кадастровый номер объекта капитального строительства, расположенного на земельном участке	Адрес объекта капитального строительства	Площадь объекта капитального строительства, кв.м	Сведения о сносе/реконструкции объекта капитального строительства
1	2	3	4	5	6	7	8
				77:03:0003016:1031	Российская Федерация, город Москва, вн.тер.г. муниципальный округ. Преображенское, улица Ибрагимова, дом 33, корпус 5	1 187,6	Снос/реконструкция
				77:03:0003016:1163	Российская Федерация, город Москва, вн.тер.г. муниципальный округ. Преображенское, улица Ибрагимова, дом 31, корпус 41	127,7	Снос/реконструкция
6	77:03:0003016:32	Российская Федерация, город Москва, вн.тер.г. муниципальный округ. Преображенское, улица Ибрагимова, земельный участок 33	3 374	77:03:0003016:1093 (часть)	Российская Федерация, город Москва, вн.тер.г. муниципальный округ. Преображенское, улица Ибрагимова, дом 33	795,8	Снос/реконструкция
				77:03:0003016:1094	Российская Федерация, город Москва, вн.тер.г. муниципальный округ. Преображенское, улица Ибрагимова, дом 33, корпус 1	514,6	Снос/реконструкция

№ п/п	Кадастровый номер земельного участка	Адрес (местоположение) земельного участка	Площадь земельного участка, кв.м	Кадастровый номер объекта капитального строения, расположенного на земельном участке	Адрес объекта капитального строения	Площадь объекта капитального строения, кв.м	Сведения о сносе/реконструкции объекта капитального строения
1	2	3	4	5	6	7	8
				77:03:0003016:1095	Российская Федерация, город Москва, вн.тер.г. муниципальный округ Преображенское, улица Ибрагимова, дом 33, корпус 2	391	Снос/реконструкция
				77:03:0003016:1096	Российская Федерация, город Москва, вн.тер.г. муниципальный округ Преображенское, улица Ибрагимова, дом 33, корпус 3	548,7	Снос/реконструкция
				77:03:0003016:1097	Российская Федерация, город Москва, вн.тер.г. муниципальный округ Преображенское, улица Ибрагимова, дом 33, корпус 4	885,9	Снос/реконструкция
7	77:03:0003016:1000	Российская Федерация, город Москва, вн.тер.г. муниципальный округ Преображенское, улица Пугачевская, земельный участок 19/1	4 398	77:03:0003016:7860	Российская Федерация, город Москва, вн.тер.г. муниципальный округ Преображенское, улица Пугачевская, владение 19, строение 1	521,6	Снос/реконструкция

№ п/п	Кадастровый номер земельного участка	Адрес (местоположение) земельного участка	Площадь земельного участка, кв.м	Кадастровый номер объекта капитального строительства, расположенного на земельном участке	Адрес объекта капитального строительства	Площадь объекта капитального строительства, кв.м	Сведения о сносе/реконструкции объекта капитального строительства
1	2	3	4	5	6	7	8
8	77:03:0003016:8294	Российская Федерация, город Москва, внутригородская территория муниципального округа Преображенское, улица Ибрагимова, земельный участок 35/1	4 667	77:03:0003016:1131	Российская Федерация, город Москва, вн.тер.г. муниципальный округ Преображенское, улица Ибрагимова, дом 35, строение 1	3 108	Снос/реконструкция
9	Территории, в границах которых земельные участки не сформированы	-	6 188	77:03:0003016:1093 (часть)	Российская Федерация, город Москва, вн.тер.г. муниципальный округ Преображенское, улица Ибрагимова, дом 33	795,8	Снос/реконструкция



ВЕСТНИК МОСКВЫ

Август 2024 года | Спецвыпуск № 30

Учредитель: Департамент средств массовой информации
и рекламы города Москвы
Издатель: АО «Редакция газеты «Вечерняя Москва»
Главный редактор: Тарапата Юлия Александровна
Зам. главного редактора: Трухачев Александр Викторович
Ответственный секретарь: Акульшин Павел Александрович
Адрес редакции: 127015, Москва, Бумажный пр-д, 14, стр. 2
Тел. (499) 557-04-24, доб. 450
E-mail: vestnikmoscow@vmdaily.ru

Выпуск осуществлен при финансовой поддержке Департамента
средств массовой информации и рекламы города Москвы

Журнал зарегистрирован Федеральной службой по надзору в сфере
связи, информационный технологий и массовых коммуникаций.
Свидетельство ПИ № ФС 77-81024 от 30.04.2021. Территория
распространения: Российская Федерация. Цена свободная

Подписной индекс по каталогу
АО «Почта России» (подписной индекс **ПС085**);
в ГК «Урал-Пресс» (подписной индекс **014765**)

Периодичность издания: минимально 6 раз в месяц
Электронная версия журнала на сайте: vestnikmoscow.mos.ru

Подписано в печать: 09.08.2024
Дата выхода в свет: 13.08.2024

Отпечатано: ОАО «Подольская фабрика офсетной печати»,
142100, Московская обл., г. Подольск, Революционный пр-т, 80/42
Тираж 1700 экз.
Заказ №